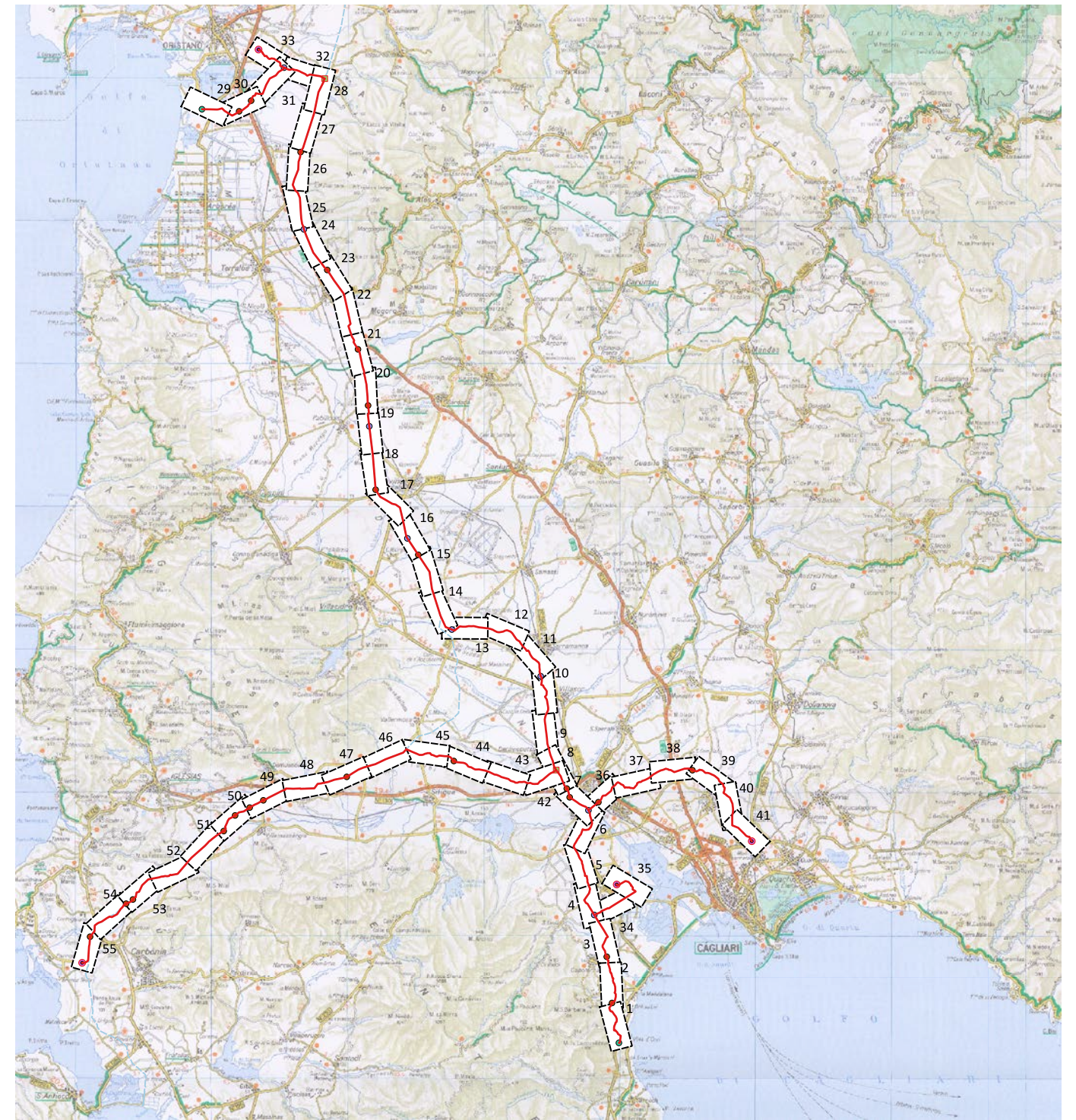


LEGENDA GENERALE

- P.I.L.
- Punti Derivazione Importanti
- Punti di Consegna DSO Locali
- Stazioni di Lancio/Ricevimento PIG
- Terminali d'Ingresso
- Metanodotto in progetto
- Progetto metanodotto Galsi
- Fogli



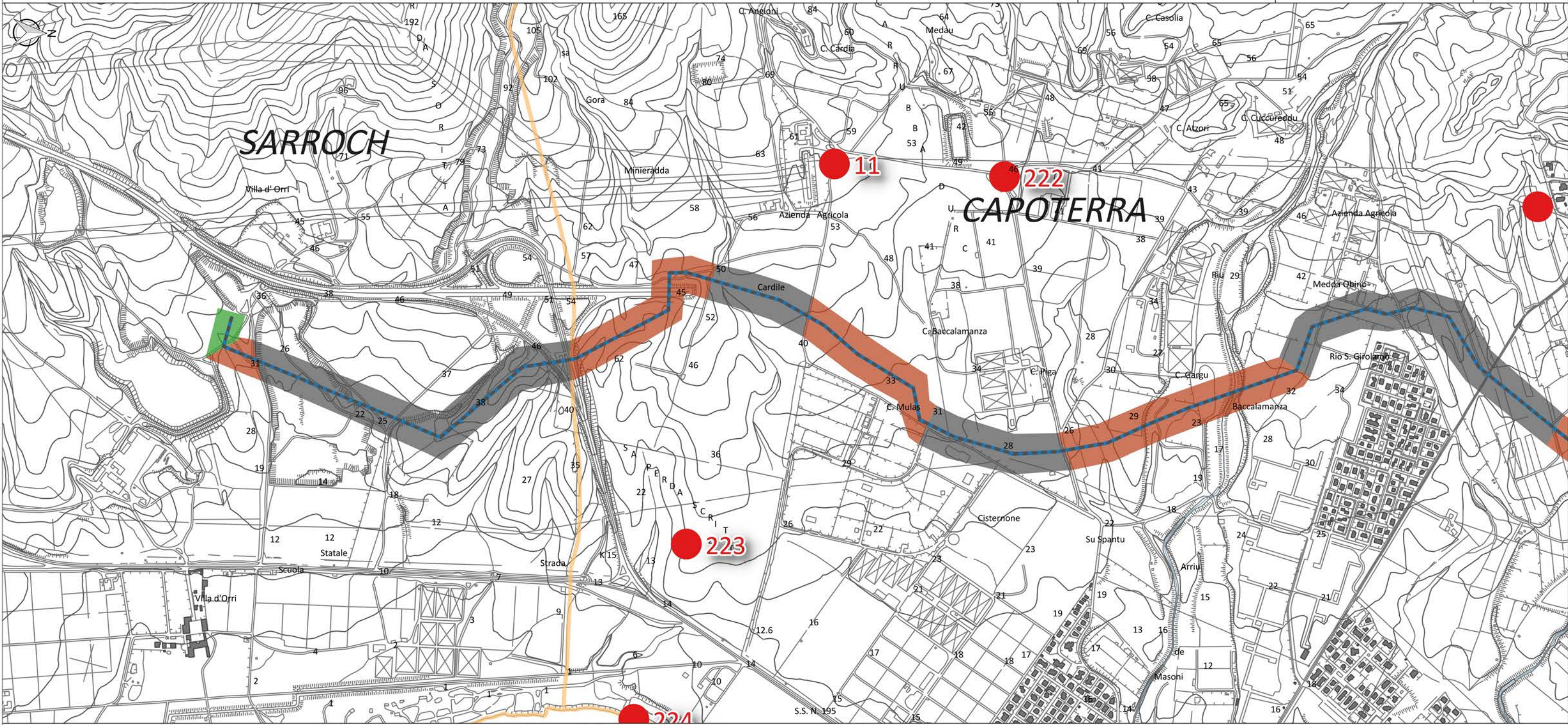
Progressiva chilometrica	N
Comune	COMUNE

0	Gennaio 2017	Emissione per enti			
REV	DATA	DESCRIZIONE	ELABORATO	VERIFICATO	APPROVATO
					COMMESSA 5663
		SISTEMA TRASPORTO GAS NATURALE SARDEGNA SEZIONE CENTRO SUD	DISEGNO PG - 1049 REVISIONE 0		UNITA' 000
		CARTA ARCHEOLOGICA E DELLA VISIBILITA' DEI SUOLI	FOGLIO 0 di 55 SCALA 1:10.000		

0	Gennaio 2017	Emissione per Enti			Foglio
REV	DATA	DESCRIZIONE			1
				Dis.	PG-1049
				Comm.	5663
					di 55
					Scala
					1:10.000



SAP STUDIO ARCHEOLOGIA PREVENTIVA
Dott. Archeologo Andrea Lecca
Iscrizione n°78 dell'Elenco degli operatori abilitati MIUR/CT



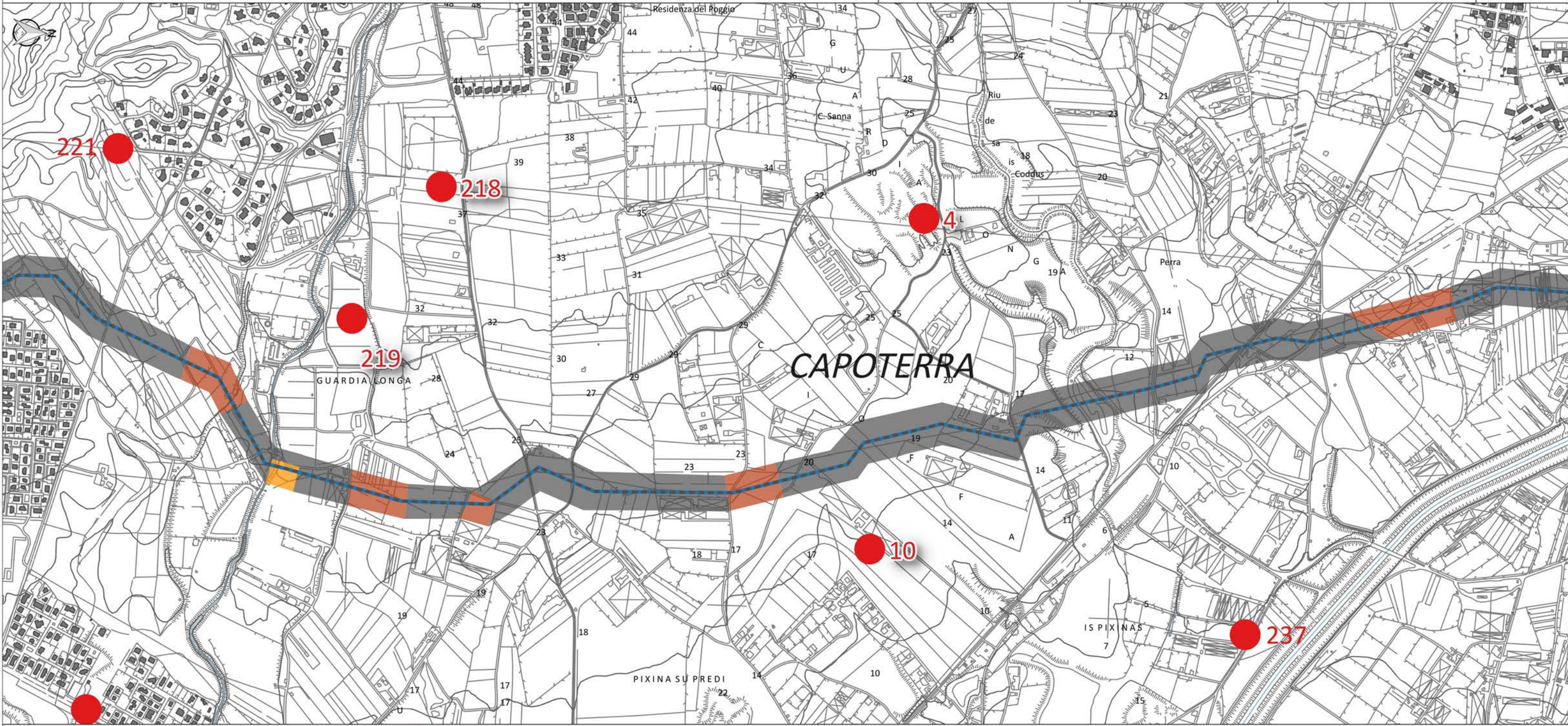
SARROCH

CAPOTERRA

Legenda

- Metanodotto in progetto
- Confini comunali
- Siti archeologici
- Rinvenimenti archeologici da ricognizione
- Vincolo D. Lgs 42/2004
- Vincolo L. 1089
- Area di rispetto archeologico (PUC)
- Area rischio a archeologico (PUC)
- Aree di tutela (PUC)
- Area Privata
- Visibilità Alta
- Visibilità Media
- Visibilità Bassa

CARTA ARCHEOLOGICA E DELLA VISIBILITA' DEI SUOLI

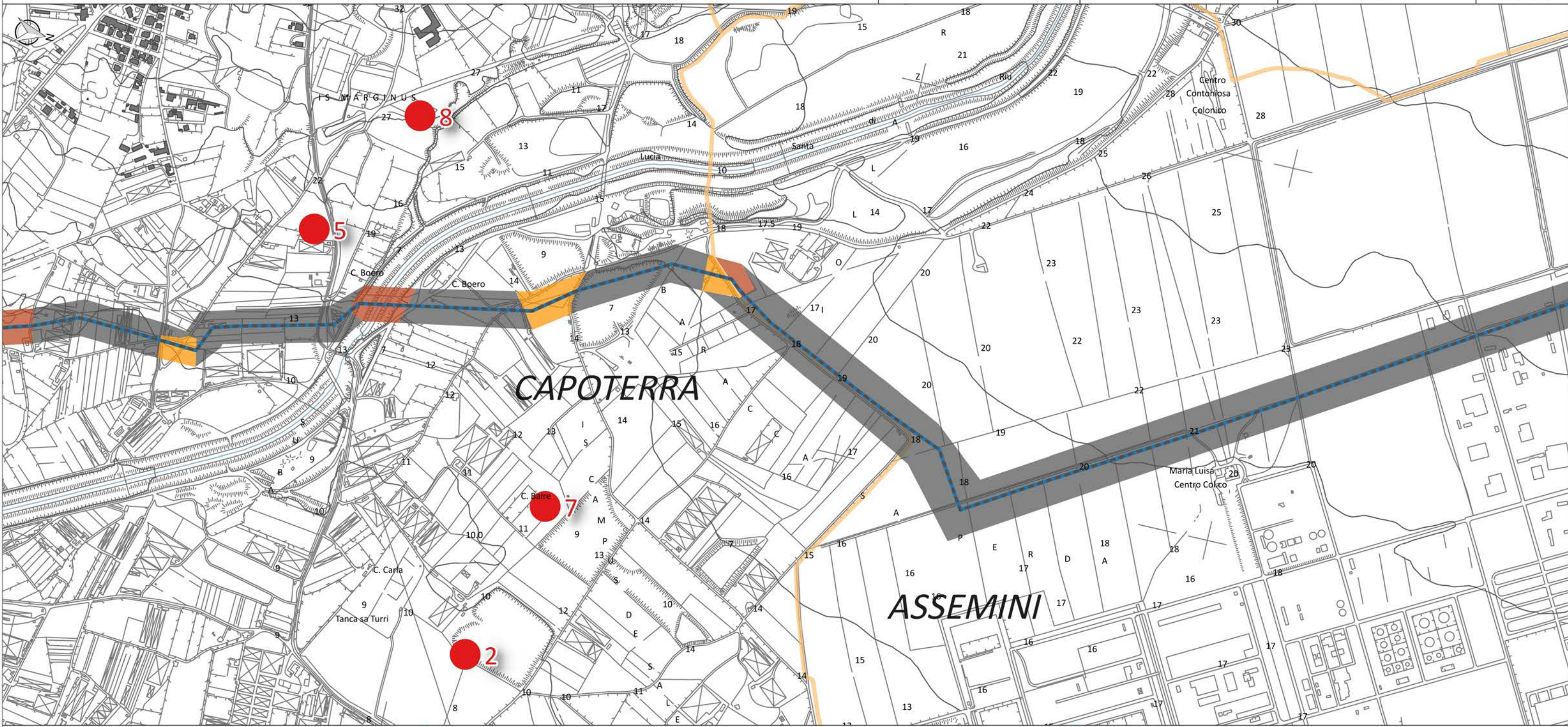


- Legenda**
- Metanodotto in progetto
 - Confini comunali
 - Siti archeologici
 - Rinvenimenti archeologici da ricognizione

- Vincolo D. Lgs 42/2004
- Vincolo L. 1089
- Area di rispetto archeologico (PUC)
- Area rischio a archeologico (PUC)
- Aree di tutela (PUC)
- Area Privata
- Visibilità Alta
- Visibilità Media
- Visibilità Bassa

CAPOTERRA

0	Gennaio 2017	Emissione per Enti			Foglio
REV	DATA	DESCRIZIONE			3
		SGLI		SAP STUDIO ARCHEOLOGIA PREVENTIVA Dott. Archeologo Andrea Lecca Iscrizione n°76 dell'Albo degli specialisti abilitati MIUR/CT	Dis. PG-1049
					di 55
				Comm. 5663	Scala 1:10.000



CAPOTERRA

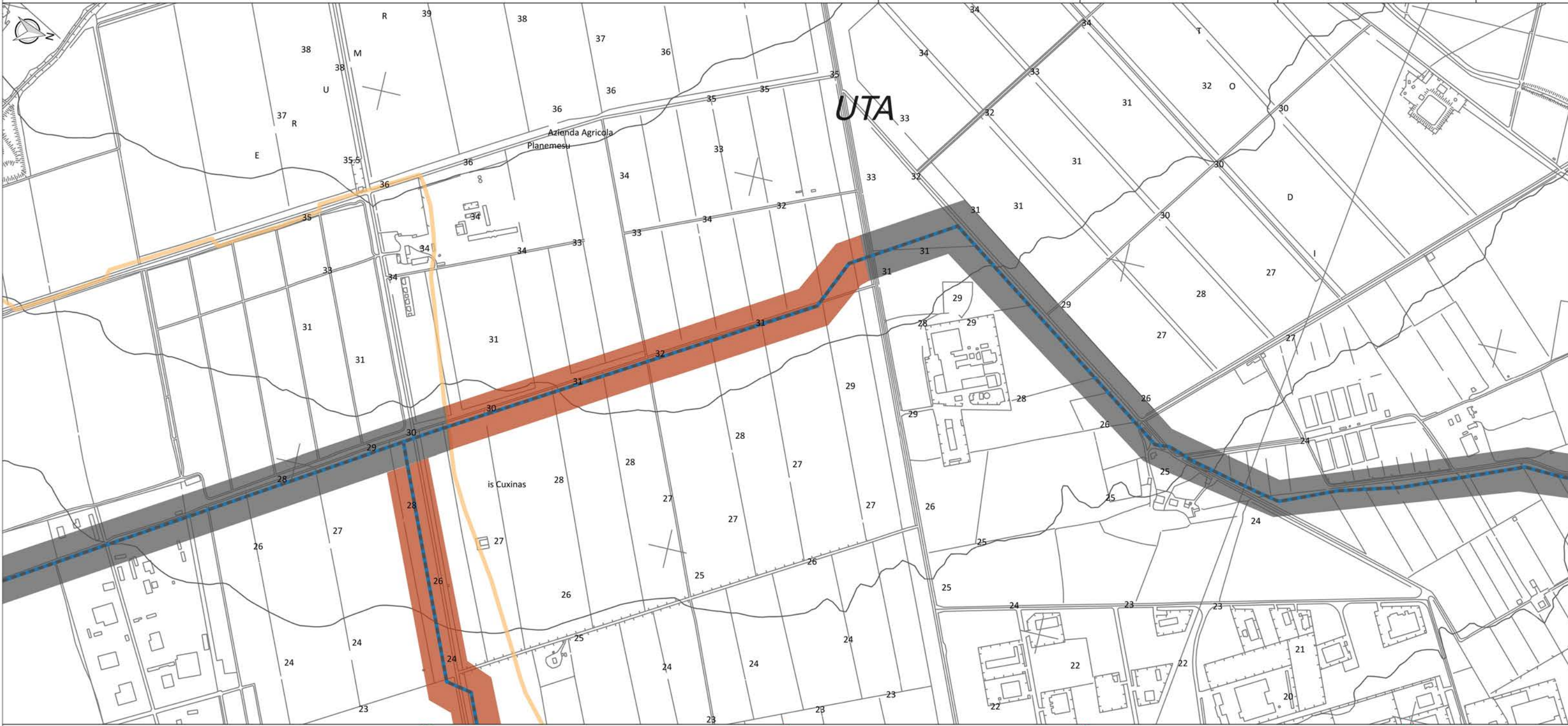
ASSEMINI

Legenda

- Metanodotto in progetto
- Confini comunali
- Siti archeologici
- Rinvenimenti archeologici da ricognizione
- Vincolo D. Lgs 42/2004
- Vincolo L. 1089
- Area di rispetto archeologico (PUC)
- Area rischio a archeologico (PUC)
- Aree di tutela (PUC)
- Area Privata
- Visibilità Alta
- Visibilità Media
- Visibilità Bassa

0	Gennaio 2017	Emissione per Enti				Foglio
REV	DATA	DESCRIZIONE				4
		SGL Società Gasdotti Italia s.r.l.		SAP STUDIO ARCHEOLOGIA PREVENTIVA Dott. Archeologo Andrea Lecca Iscrizione n°78 dell'Elenco degli operatori abilitati MIUR/CT		di 55
				Dis.	PG-1049	Scala
				Comm.	5663	1:10.000

CARTA ARCHEOLOGICA E DELLA VISIBILITA' DEI SUOLI



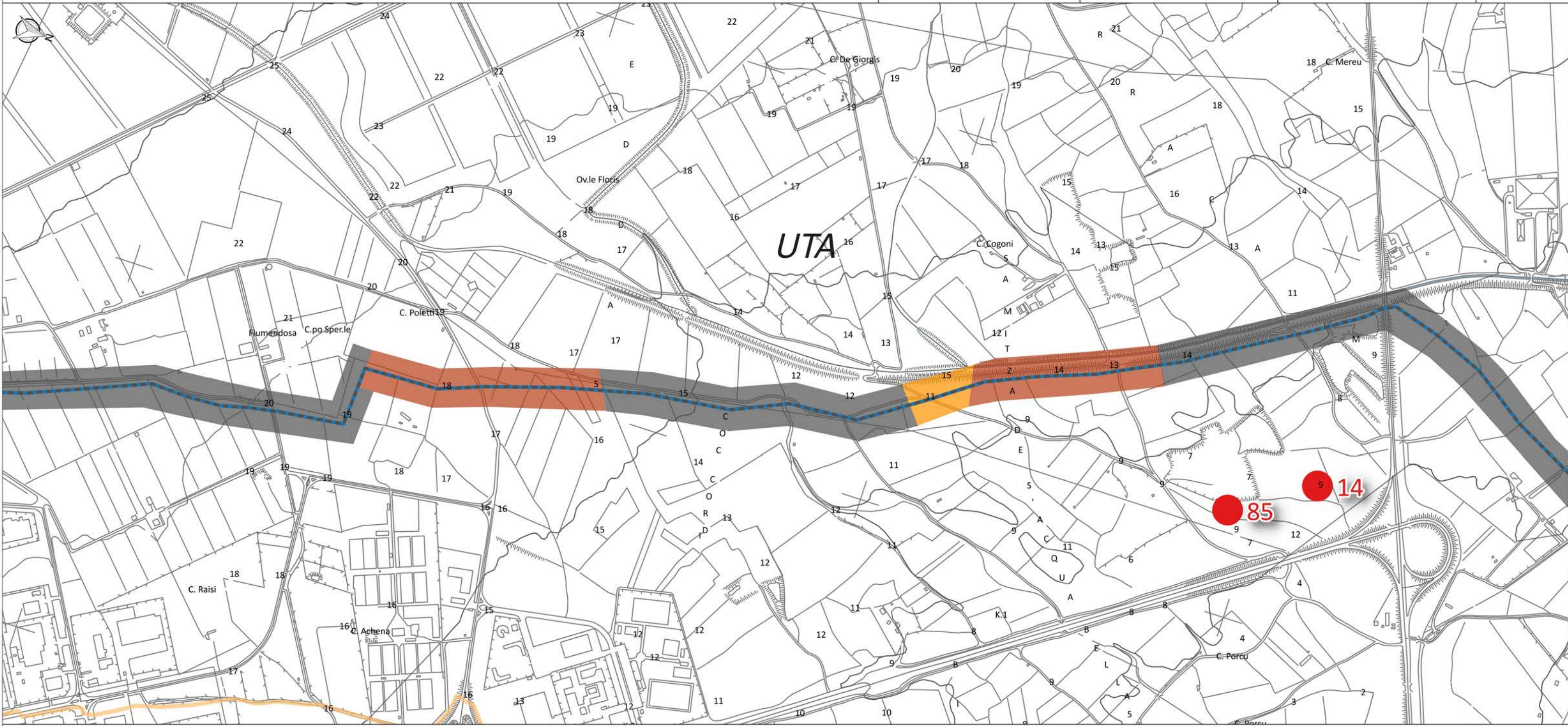
- Legenda**
- Metanodotto in progetto
 - Confini comunali
 - Siti archeologici
 - Rinvenimenti archeologici da ricognizione

- Vincolo D. Lgs 42/2004
- Vincolo L. 1089
- Area di rispetto archeologico (PUC)
- Area rischio a archeologico (PUC)
- Aree di tutela (PUC)

- Area Privata
- Visibilità Alta
- Visibilità Media
- Visibilità Bassa

UTA

CARTA ARCHEOLOGICA E DELLA VISIBILITA' DEI SUOLI



- Legenda**
- Metanodotto in progetto
 - Confini comunali
 - Siti archeologici
 - Rinvenimenti archeologici da ricognizione

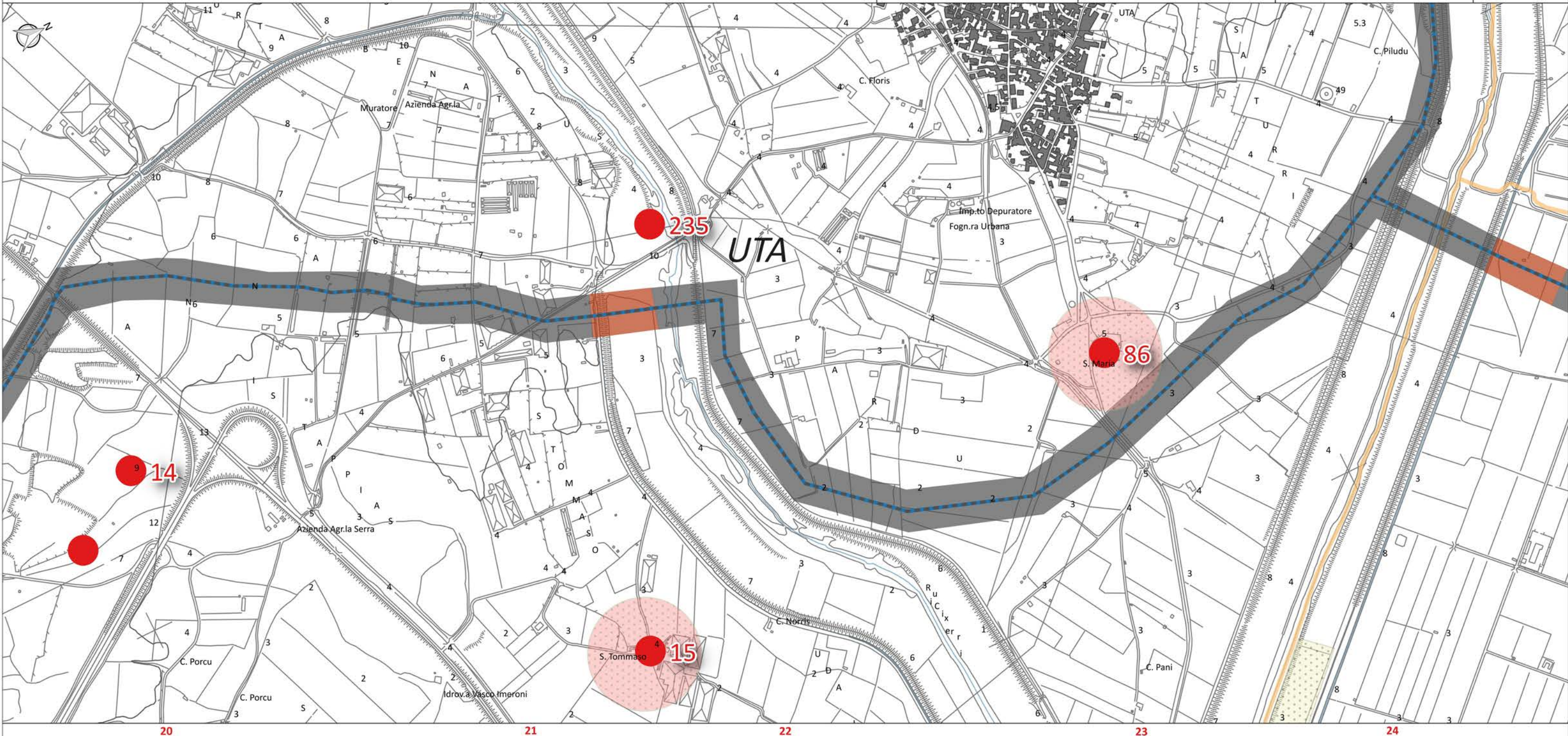
- Vincolo D. Lgs 42/2004
- Vincolo L. 1089
- Area di rispetto archeologico (PUC)
- Area rischio a archeologico (PUC)
- Aree di tutela (PUC)
- Area Privata
- Visibilità Alta
- Visibilità Media
- Visibilità Bassa

UTA

CARTA ARCHEOLOGICA E DELLA VISIBILITA' DEI SUOLI



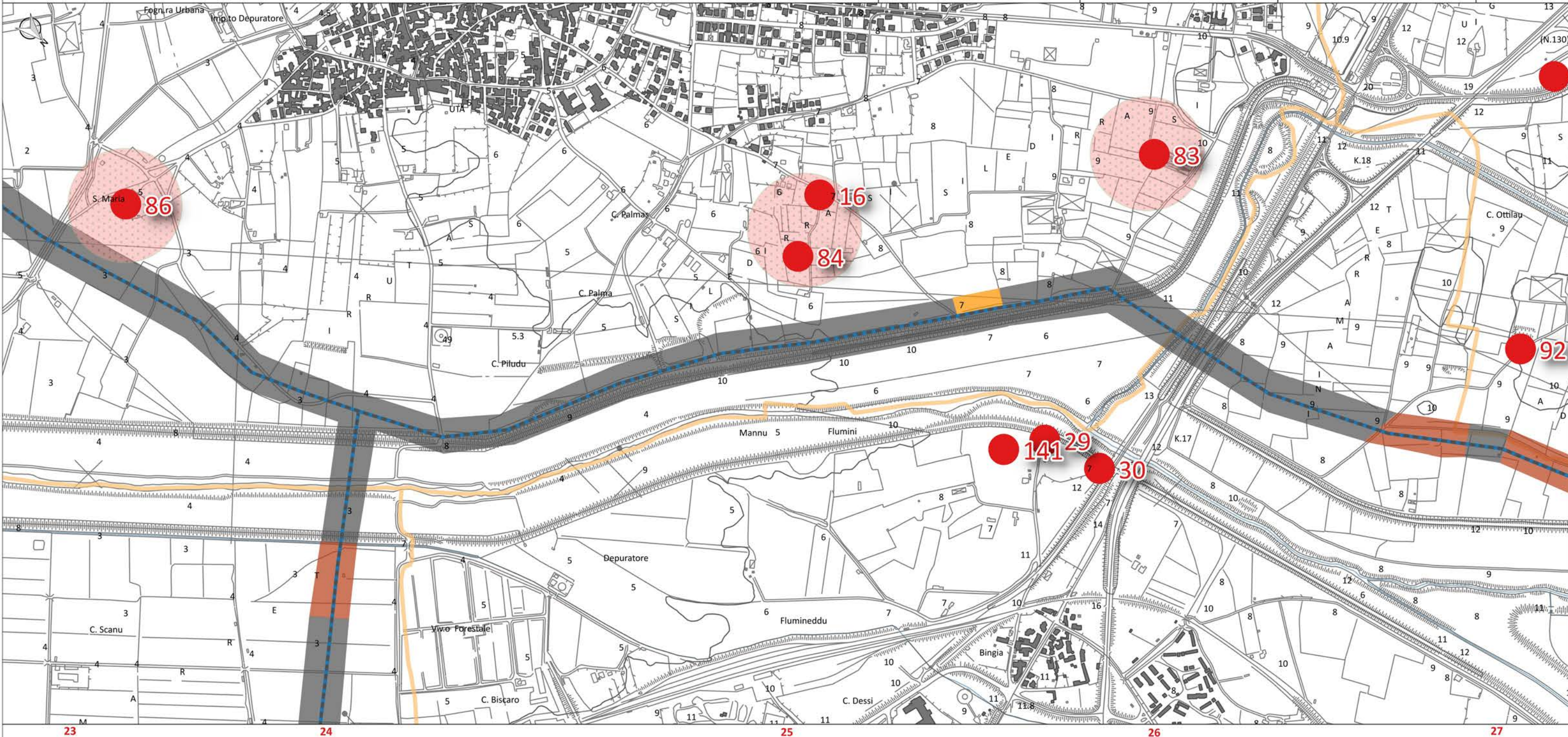
SAP STUDIO ARCHEOLOGIA PREVENTIVA
Dott. Archeologo Andrea Lecca
Iscrizione n°78 dell'Elenco degli operatori abilitati MIUR/CT



Legenda

- Metanodotto in progetto
- Confini comunali
- Siti archeologici
- Rinvenimenti archeologici da ricognizione
- Vincolo D. Lgs 42/2004
- Vincolo L. 1089
- Area di rispetto archeologico (PUC)
- Area rischio a archeologico (PUC)
- Aree di tutela (PUC)
- Area Privata
- Visibilità Alta
- Visibilità Media
- Visibilità Bassa

CARTA ARCHEOLOGICA E DELLA VISIBILITA' DEI SUOLI



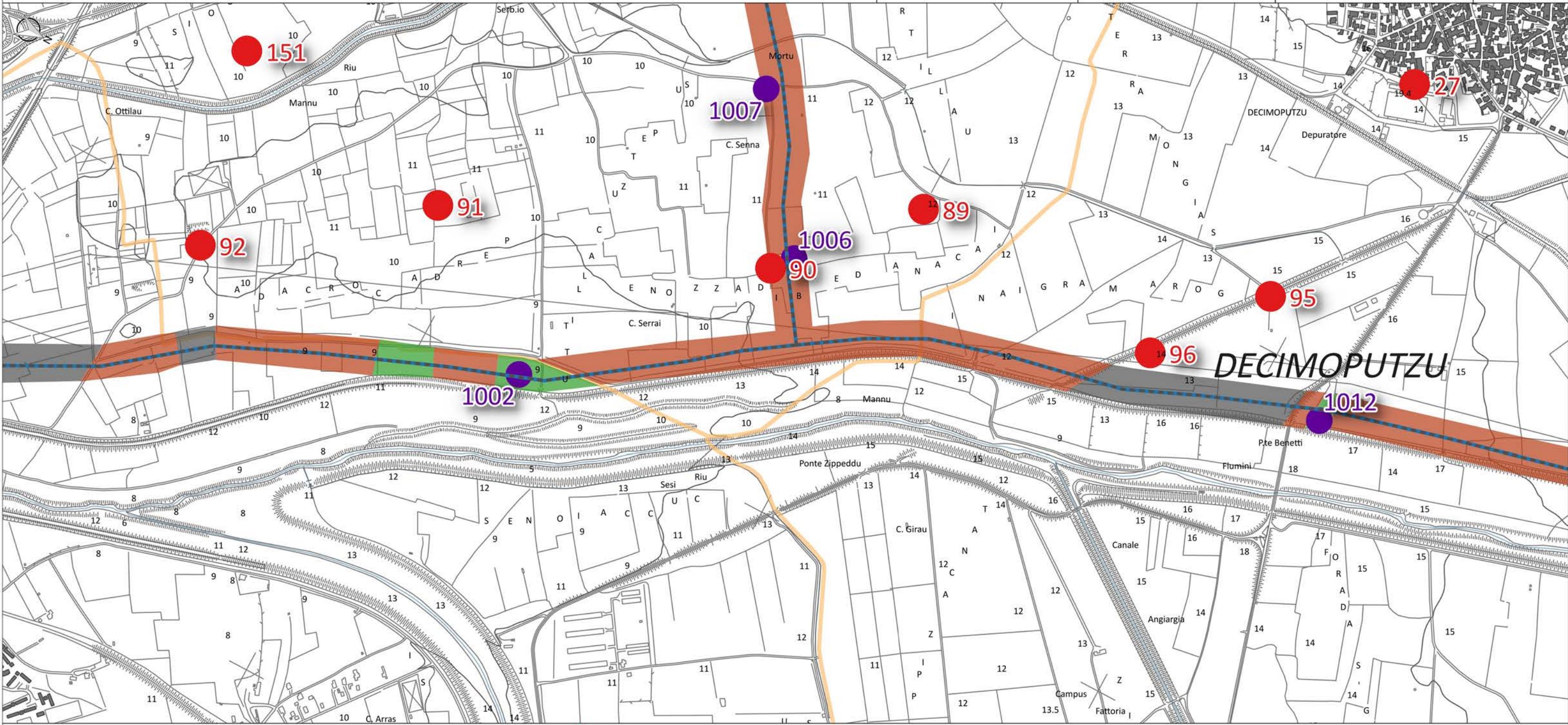
Legenda

- Metanodotto in progetto
- Confini comunali
- Siti archeologici
- Rinvenimenti archeologici da ricognizione
- Vincolo D. Lgs 42/2004
- Vincolo L. 1089
- Area di rispetto archeologico (PUC)
- Area rischio a archeologico (PUC)
- Aree di tutela (PUC)
- Area Privata
- Visibilità Alta
- Visibilità Media
- Visibilità Bassa

CARTA ARCHEOLOGICA E DELLA VISIBILITA' DEI SUOLI



SAP STUDIO ARCHEOLOGIA PREVENTIVA
Dott. Archeologo Andrea Lecca
Iscrizione n°78 dell'Elenco degli operatori abilitati MIUR/CT



27

DECIMOMANNU

28

DECIMOPUTZU

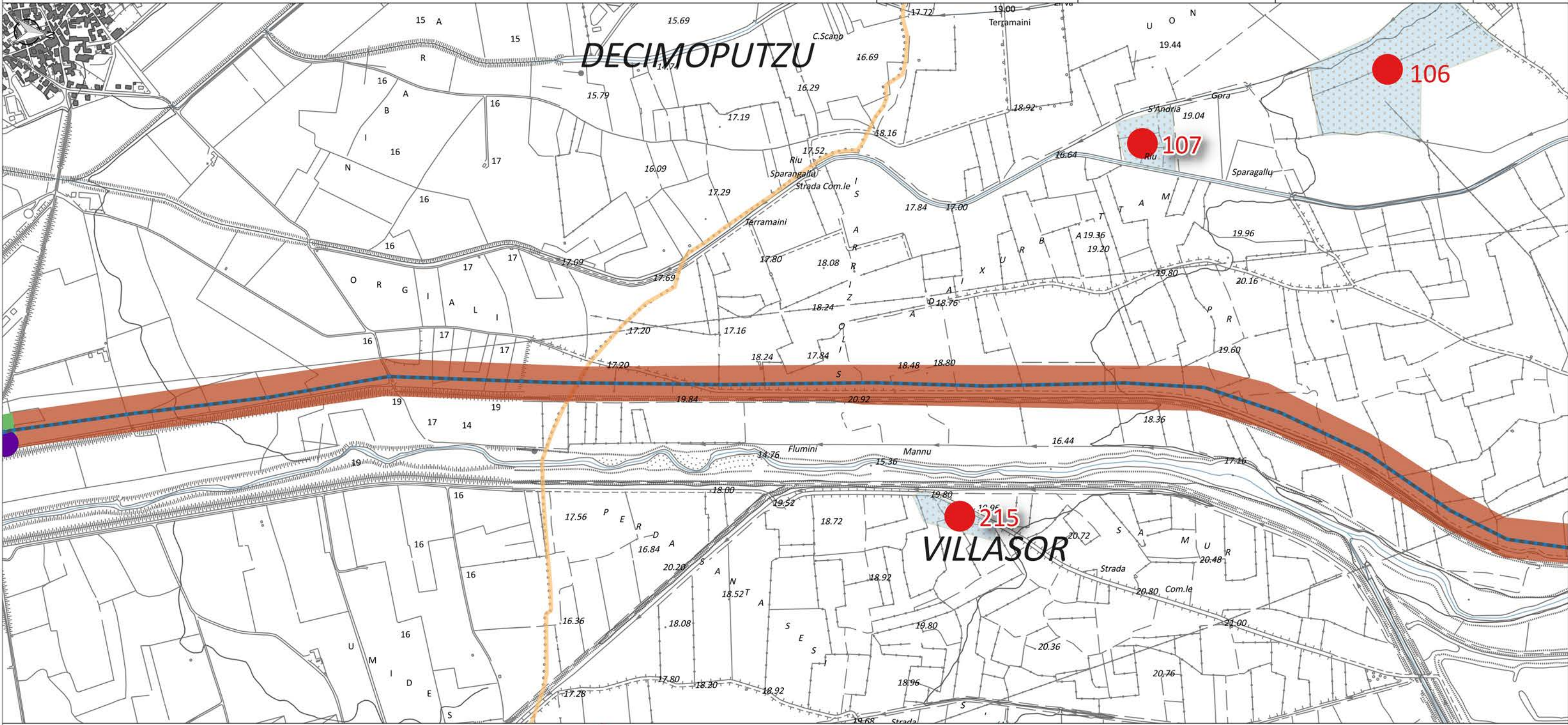
Legenda

- Metanodotto in progetto
- Confini comunali
- Siti archeologici
- Rinvenimenti archeologici da ricognizione
- Vincolo D. Lgs 42/2004
- Vincolo L. 1089
- Area di rispetto archeologico (PUC)
- Area rischio a archeologico (PUC)
- Aree di tutela (PUC)
- Area Privata
- Visibilità Alta
- Visibilità Media
- Visibilità Bassa

CARTA ARCHEOLOGICA E DELLA VISIBILITA' DEI SUOLI



SAP STUDIO ARCHEOLOGIA PREVENTIVA
Dott. Archeologo Andrea Lecca
Iscrizione n°76 del Registro degli operatori abilitati MIBACT



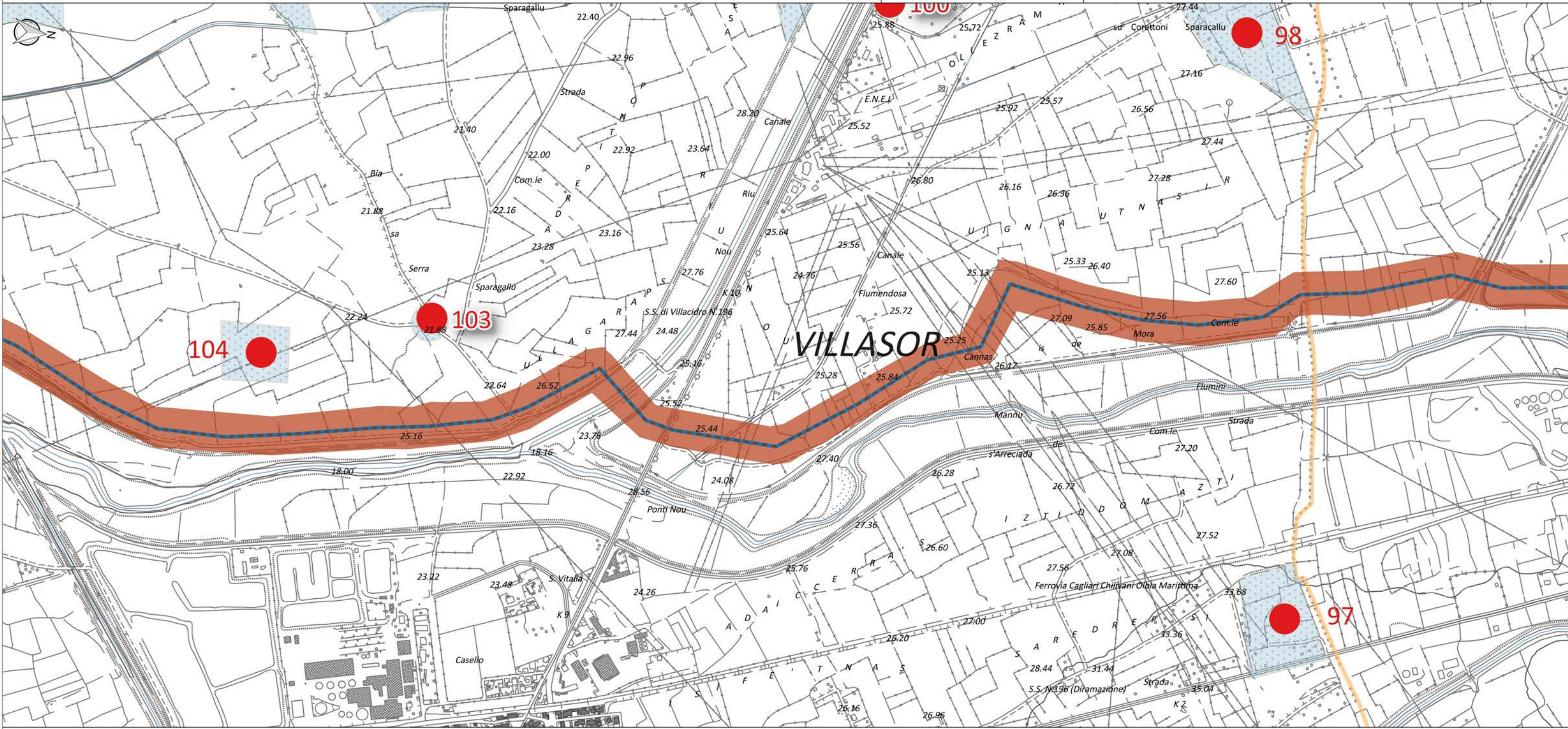
DECIMOPUTZU

VILLASOR





- Legenda**
- Metanodotto in progetto
 - Confini comunali
 - Siti archeologici
 - Rinvenimenti archeologici da ricognizione










- Vincolo D. Lgs 42/2004
- Vincolo L. 1089
- Area di rispetto archeologico (PUC)
- Area rischio a archeologico (PUC)
- Aree di tutela (PUC)
- Area Privata
- Visibilità Alta
- Visibilità Media
- Visibilità Bassa

CARTA ARCHEOLOGICA E DELLA VISIBILITA' DEI SUOLI



6 7 8 VILLASOR

- Legenda**
-  Metanodotto in progetto
 -  Confini comunali
 -  Siti archeologici
 -  Rinvenimenti archeologici da ricognizione

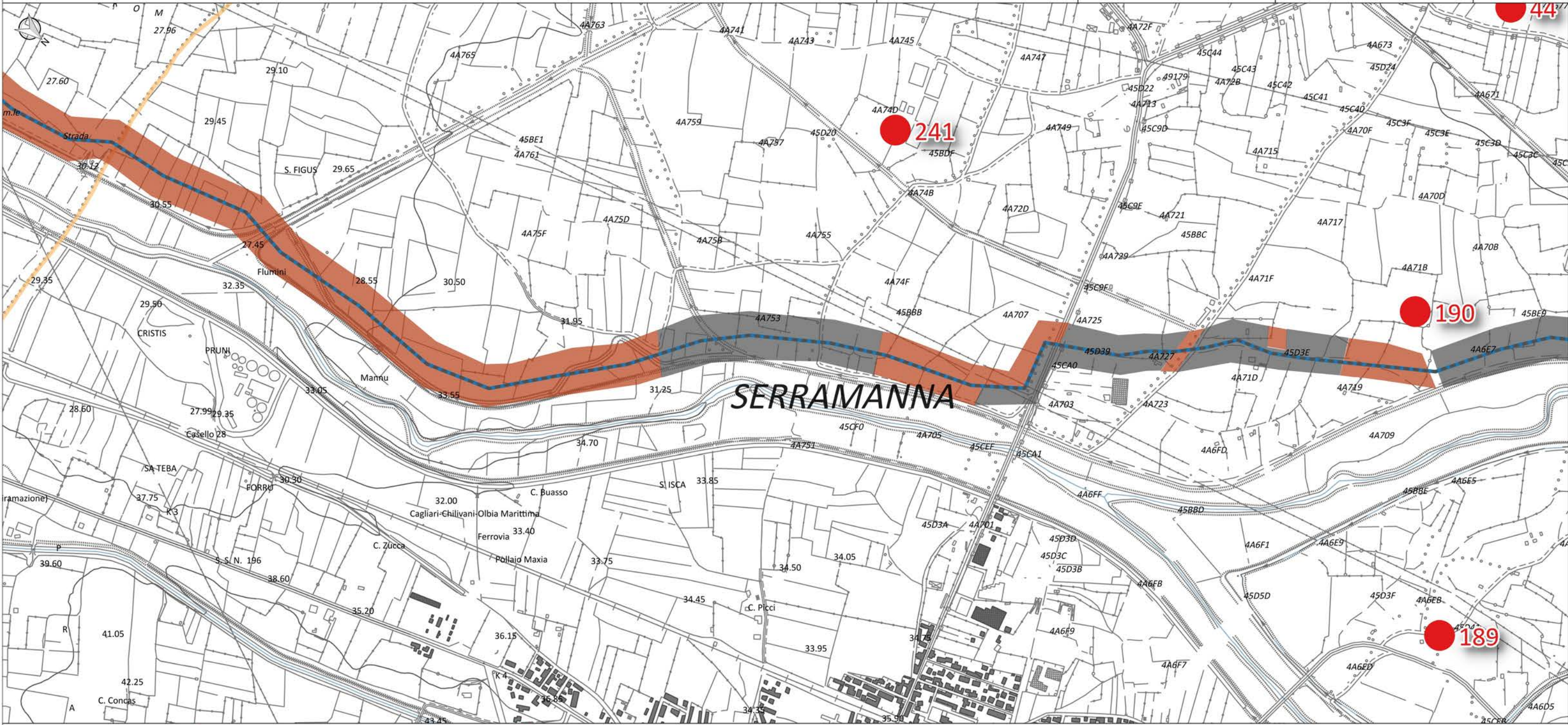
-  Vincolo D. Lgs 42/2004
-  Vincolo L. 1089
-  Area di rispetto archeologico (PUC)
-  Area rischio a archeologico (PUC)
-  Aree di tutela (PUC)
-  Area Privata
-  Visibilità Alta
-  Visibilità Media
-  Visibilità Bassa

CARTA ARCHEOLOGICA E DELLA VISIBILITA' DEI SUOLI



SAP STUDIO ARCHEOLOGIA PREVENTIVA
Dott. Archeologo Andrea Lecca
Iscrizione n°76 dell'Elenco degli operatori abilitati MIBACT

44



- Legenda**
- Metanodotto in progetto
 - Confini comunali
 - Siti archeologici
 - Rinvenimenti archeologici da ricognizione

- Vincolo D. Lgs 42/2004
- Vincolo L. 1089
- Area di rispetto archeologico (PUC)
- Area rischio a archeologico (PUC)
- Aree di tutela (PUC)
- Area Privata
- Visibilità Alta
- Visibilità Media
- Visibilità Bassa

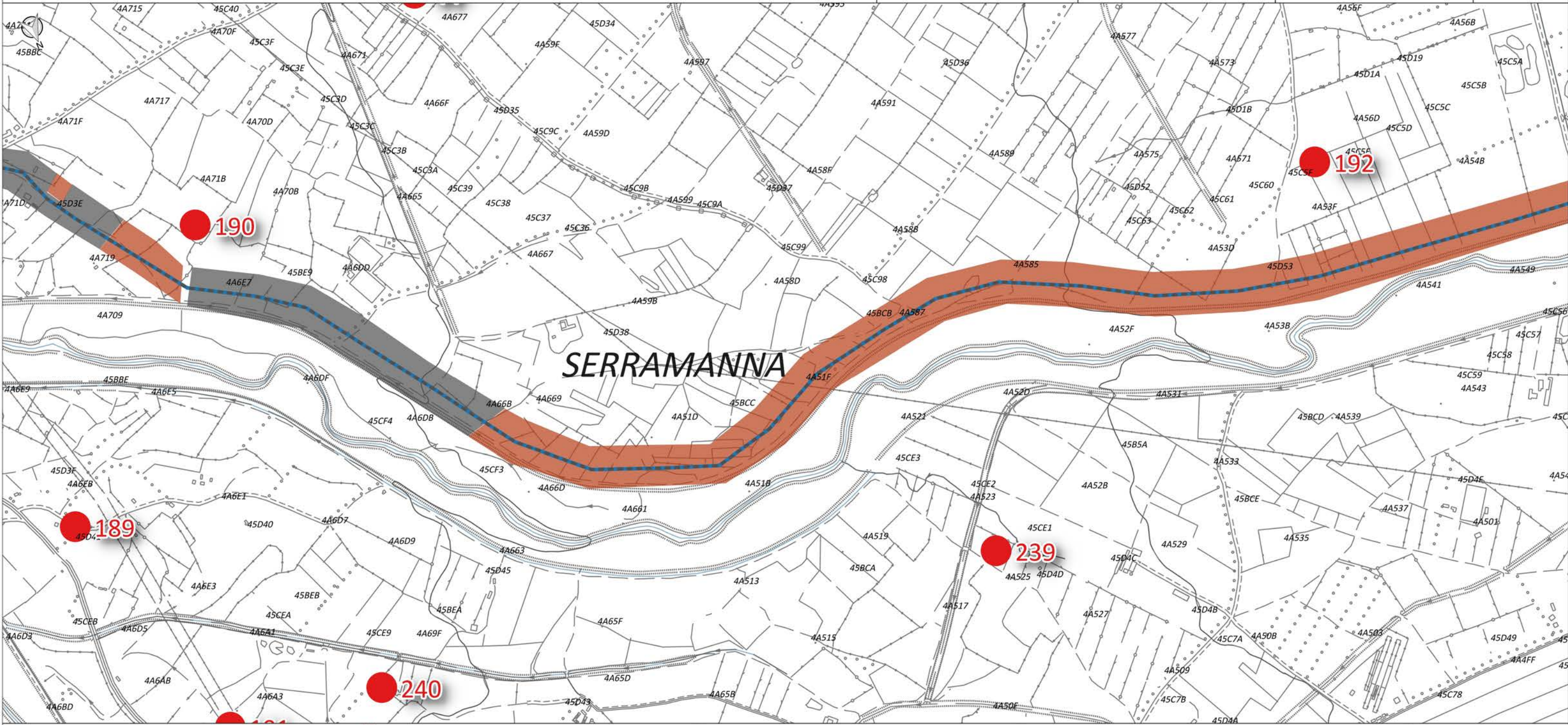
SERRAMANNA

0	Gennaio 2017	Emissione per Enti			Foglio
REV	DATA	DESCRIZIONE			12
				Dis.	PG-1049
				Comm.	5663
					di 55
					Scala
					1:10.000

CARTA ARCHEOLOGICA E DELLA VISIBILITA' DEI SUOLI



SAP STUDIO ARCHEOLOGIA PREVENTIVA
Dott. Archeologo Andrea Lecca
Iscrizione n°78 dall'Elenco degli operatori abilitati MIBACT



- Legenda**
- Metanodotto in progetto
 - Confini comunali
 - Siti archeologici
 - Rinvenimenti archeologici da ricognizione

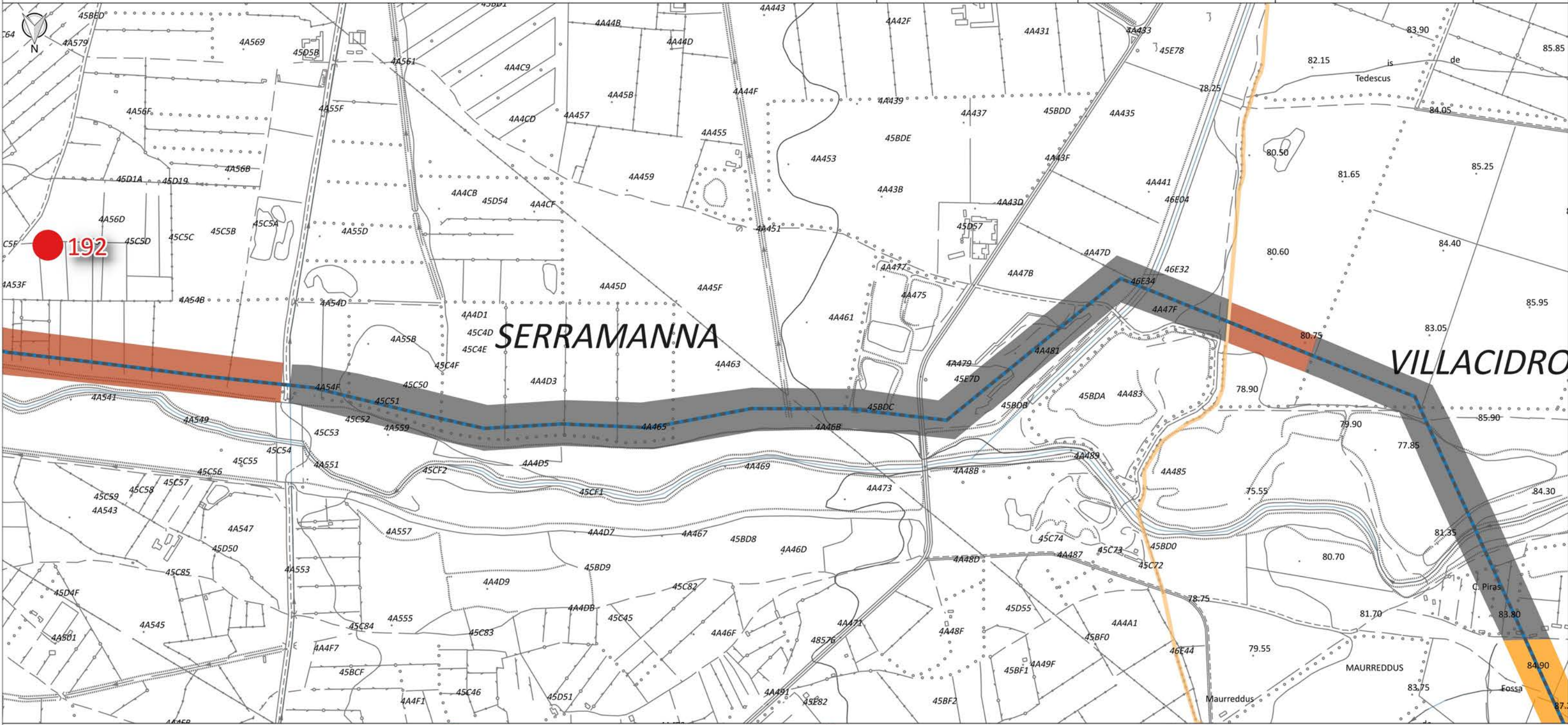
- Vincolo D. Lgs 42/2004
- Vincolo L. 1089
- Area di rispetto archeologico (PUC)
- Area rischio a archeologico (PUC)
- Aree di tutela (PUC)
- Area Privata
- Visibilità Alta
- Visibilità Media
- Visibilità Bassa

SERRAMANNA

CARTA ARCHEOLOGICA E DELLA VISIBILITA' DEI SUOLI



SAP STUDIO ARCHEOLOGIA PREVENTIVA
Dott. Archeologo Andrea Lecca
Iscrizione n°78 dell'Elenco degli operatori abilitati MIUNICT



17 18 19
SERRAMANNA

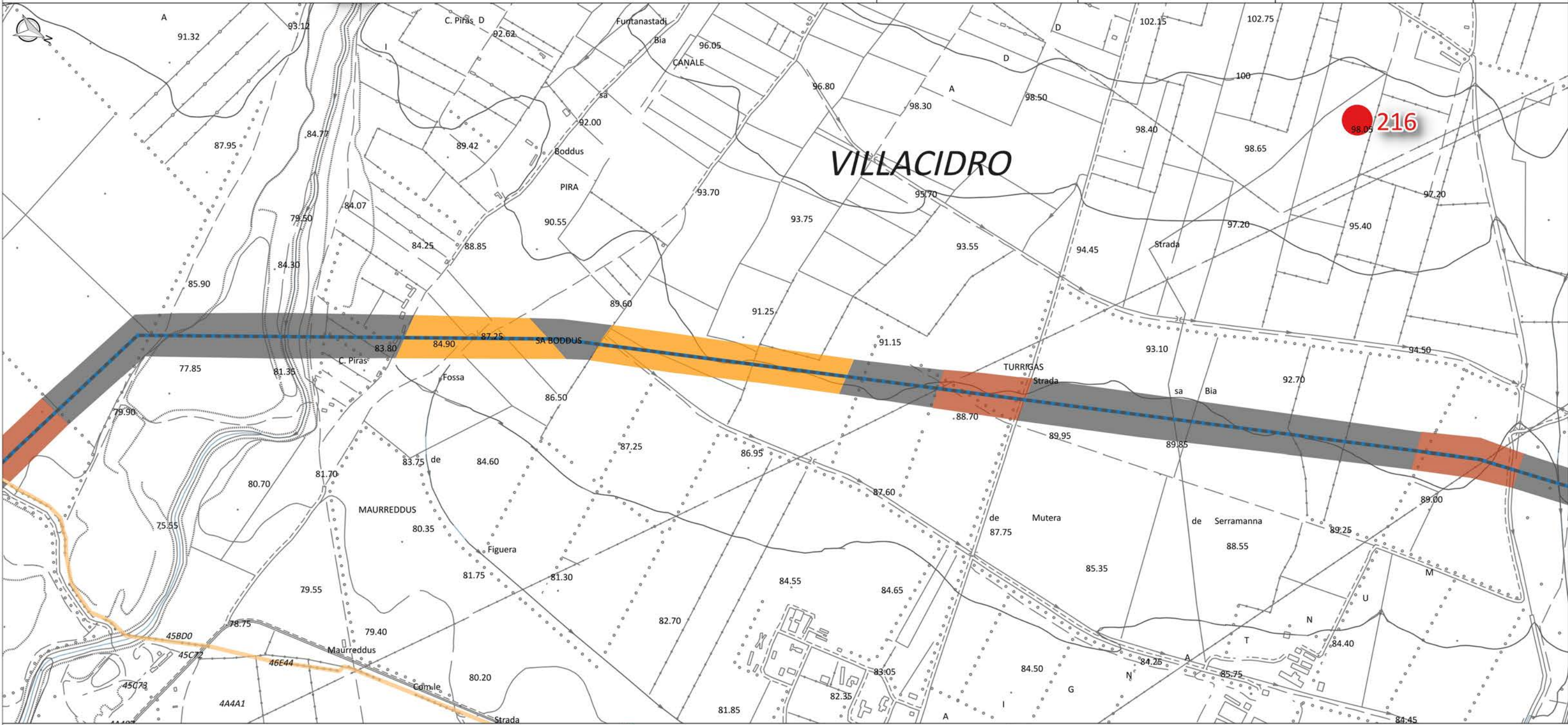
- Legenda**
- Metanodotto in progetto
 - Confini comunali
 - Siti archeologici
 - Rinvenimenti archeologici da ricognizione

- Vincolo D. Lgs 42/2004
- Vincolo L. 1089
- Area di rispetto archeologico (PUC)
- Area rischio a archeologico (PUC)
- Aree di tutela (PUC)
- Area Privata
- Visibilità Alta
- Visibilità Media
- Visibilità Bassa

CARTA ARCHEOLOGICA E DELLA VISIBILITA' DEI SUOLI



SAP STUDIO ARCHEOLOGIA PREVENTIVA
Dott. Archeologo Andrea Lecca
Iscrizione n°78 dell'Elenco degli operatori abilitati MIUR/CT



20 21 22 23
VILLACIDRO

- Legenda**
- Metanodotto in progetto
 - Confini comunali
 - Siti archeologici
 - Rinvenimenti archeologici da ricognizione

- Vincolo D. Lgs 42/2004
- Vincolo L. 1089
- Area di rispetto archeologico (PUC)
- Area rischio a archeologico (PUC)
- Aree di tutela (PUC)
- Area Privata
- Visibilità Alta
- Visibilità Media
- Visibilità Bassa

CARTA ARCHEOLOGICA E DELLA VISIBILITA' DEI SUOLI



SAP STUDIO ARCHEOLOGIA PREVENTIVA
Dott. Archeologo Andrea Lecca
Iscrizione n°78 dell'Elenco degli operatori abilitati MIBACT



24 25 26
VILLACIDRO

- Legenda**
- Metanodotto in progetto
 - Confini comunali
 - Siti archeologici
 - Rinvenimenti archeologici da ricognizione

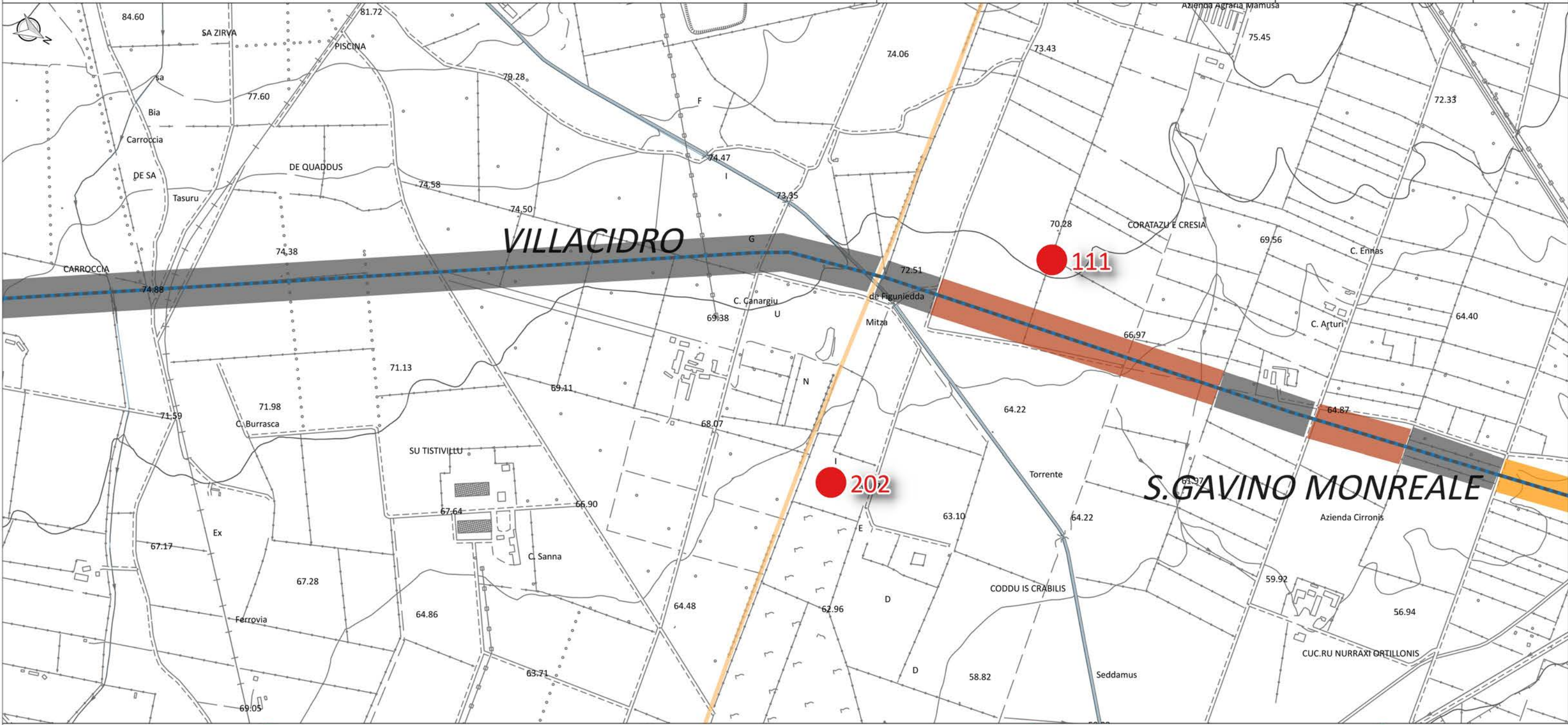
- Vincolo D. Lgs 42/2004
- Vincolo L. 1089
- Area di rispetto archeologico (PUC)
- Area rischio a archeologico (PUC)
- Aree di tutela (PUC)
- Area Privata
- Visibilità Alta
- Visibilità Media
- Visibilità Bassa

0	Gennaio 2017	Emissione per Enti				Foglio
REV	DATA	DESCRIZIONE				16
				Dis.	PG-1049	di 55
				Comm.	5663	Scala
						1:10.000

CARTA ARCHEOLOGICA E DELLA VISIBILITA' DEI SUOLI



SAP STUDIO ARCHEOLOGIA PREVENTIVA
Dott. Archeologo Andrea Lecca
Iscrizione n°78 dell'Elenco degli operatori abilitati MIUR/CT



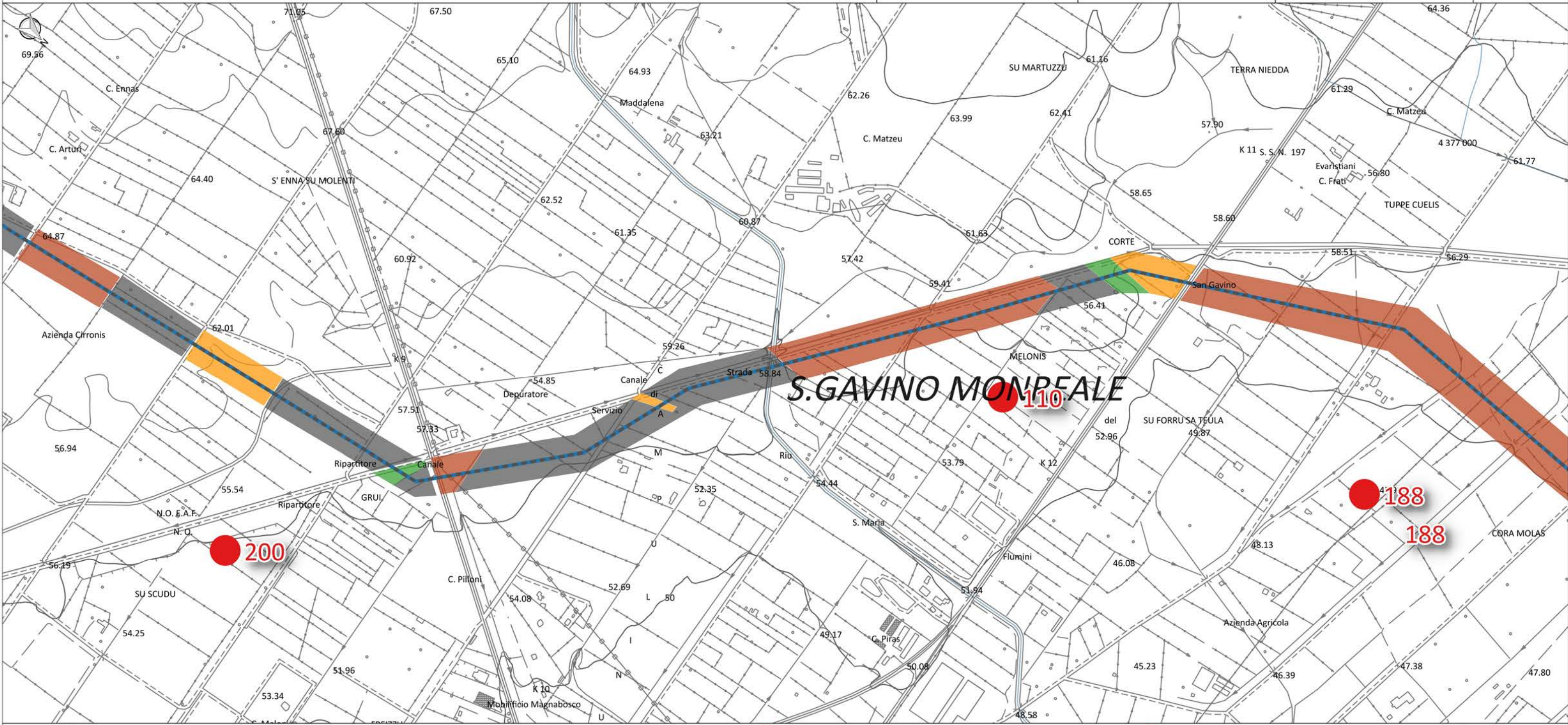
27 VILLACIDRO 28 29 30 S. GAVINO MONREALE

- Legenda**
- Metanodotto in progetto
 - Confini comunali
 - Siti archeologici
 - Rinvenimenti archeologici da ricognizione
 - Vincolo D. Lgs 42/2004
 - Vincolo L. 1089
 - Area di rispetto archeologico (PUC)
 - Area rischio a archeologico (PUC)
 - Aree di tutela (PUC)
 - Area Privata
 - Visibilità Alta
 - Visibilità Media
 - Visibilità Bassa

CARTA ARCHEOLOGICA E DELLA VISIBILITA' DEI SUOLI



SAP STUDIO ARCHEOLOGIA PREVENTIVA
Dott. Archeologo Andrea Lecca
Iscrizione n°78 dell'Elenco degli operatori abilitati MIUR/CT



S. GAVINO MONREALE

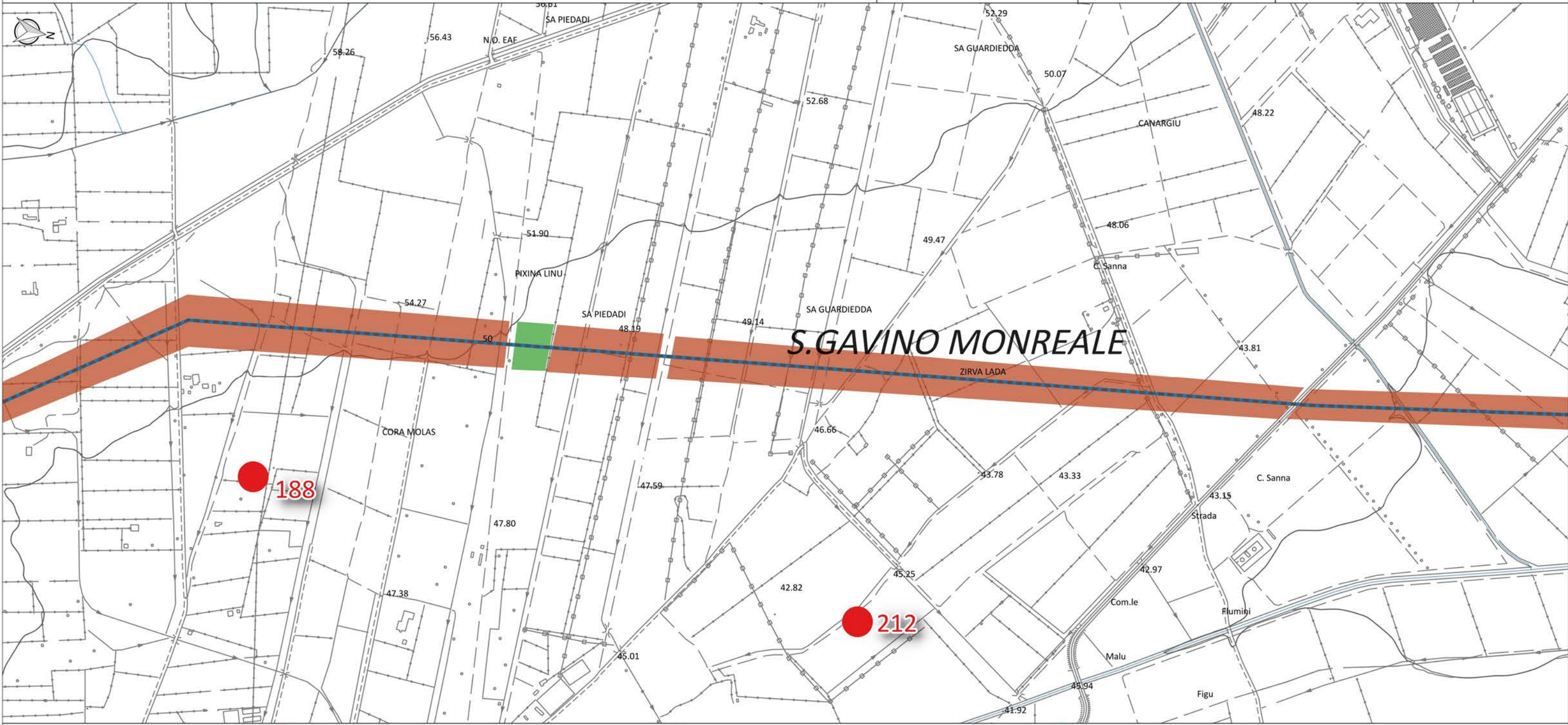
- Legenda**
- Metanodotto in progetto
 - Confini comunali
 - Siti archeologici
 - Rinvenimenti archeologici da ricognizione

- Vincolo D. Lgs 42/2004
- Vincolo L. 1089
- Area di rispetto archeologico (PUC)
- Area rischio a archeologico (PUC)
- Aree di tutela (PUC)
- Area Privata
- Visibilità Alta
- Visibilità Media
- Visibilità Bassa

CARTA ARCHEOLOGICA E DELLA VISIBILITA' DEI SUOLI



SAP STUDIO ARCHEOLOGIA PREVENTIVA
Dott. Archeologo Andrea Lecca
Iscrizione n°78 dell'Albo degli operatori abilitati MIUR/CT



S. GAVINO MONREALE

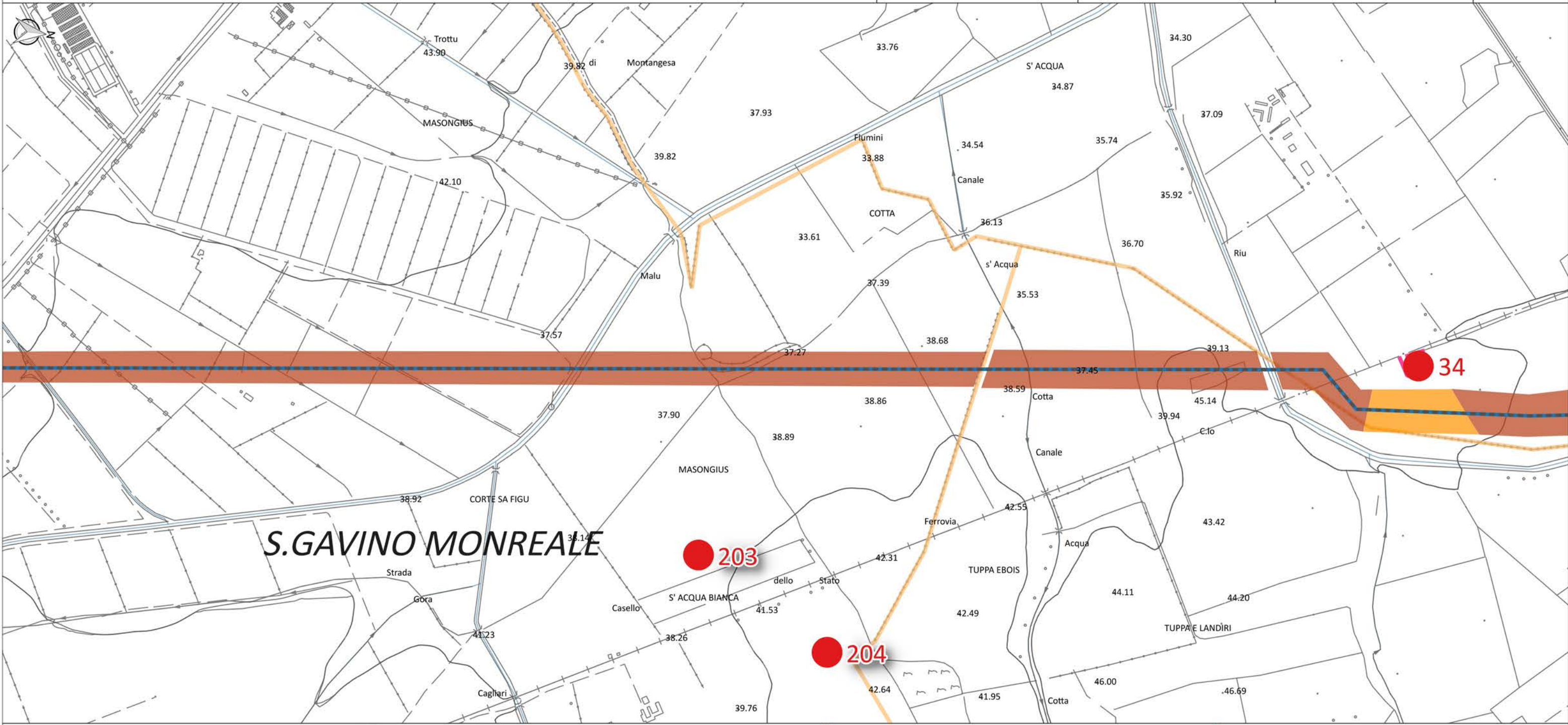
Legenda

- Metanodotto in progetto
- Confini comunali
- Siti archeologici
- Rinvenimenti archeologici da ricognizione
- Vincolo D. Lgs 42/2004
- Vincolo L. 1089
- Area di rispetto archeologico (PUC)
- Area rischio a archeologico (PUC)
- Aree di tutela (PUC)
- Area Privata
- Visibilità Alta
- Visibilità Media
- Visibilità Bassa

CARTA ARCHEOLOGICA E DELLA VISIBILITA' DEI SUOLI



SAP STUDIO ARCHEOLOGIA PREVENTIVA
Dott. Archeologo Andrea Lecca
Iscrizione n°78 dell'Elenco degli operatori abilitati MI/NCT



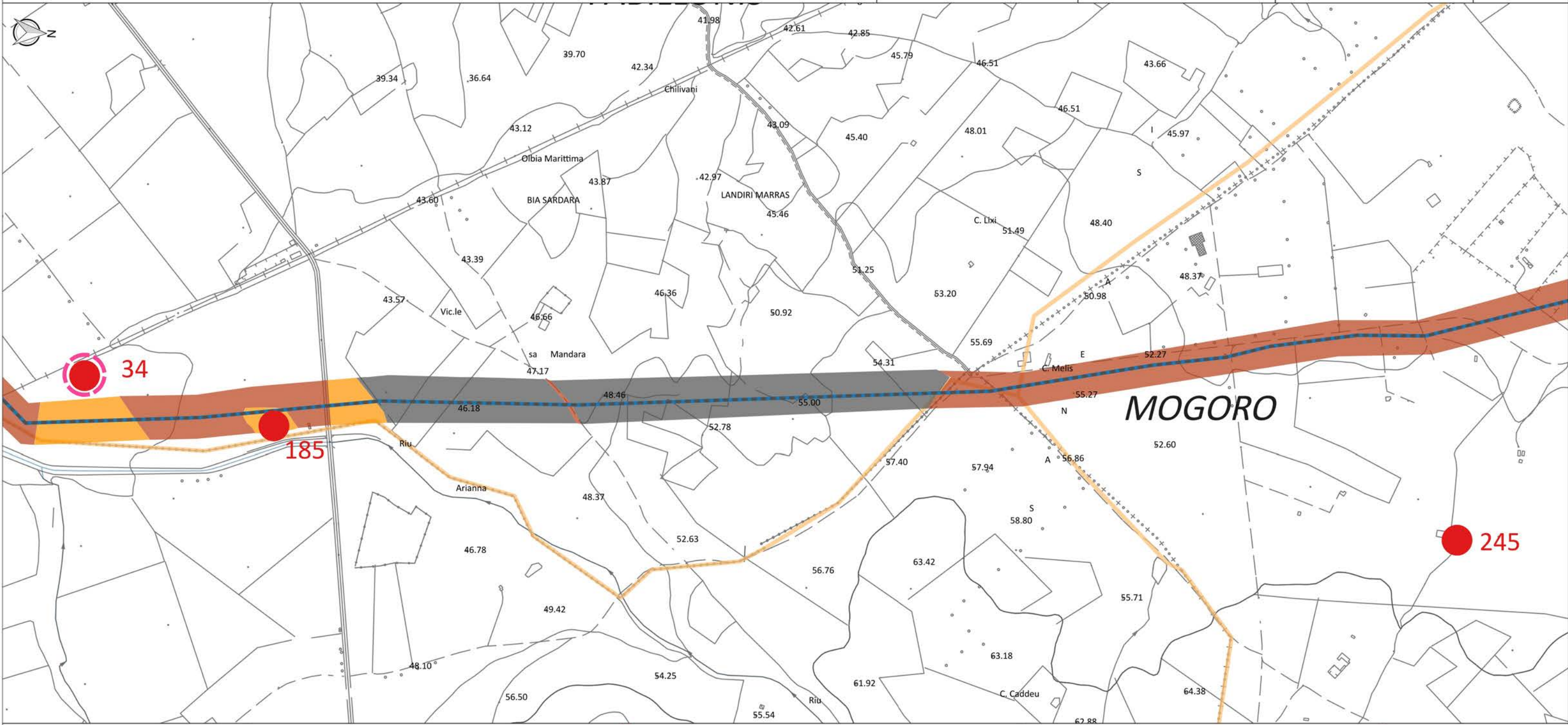
38 S. GAVINO MONREALE 39 40 SARDARA

- Legenda**
- Metanodotto in progetto
 - Confini comunali
 - Siti archeologici
 - Rinvenimenti archeologici da ricognizione
 - Vincolo D. Lgs 42/2004
 - Vincolo L. 1089
 - Area di rispetto archeologico (PUC)
 - Area rischio a archeologico (PUC)
 - Aree di tutela (PUC)
 - Area Privata
 - Visibilità Alta
 - Visibilità Media
 - Visibilità Bassa

CARTA ARCHEOLOGICA E DELLA VISIBILITA' DEI SUOLI



SAP STUDIO ARCHEOLOGIA PREVENTIVA
Dott. Archeologo Andrea Lecca
Iscrizione n°78 dell'Elenco degli operatori abilitati MIBACT



SARDARA 41 PABILLONIS 42 43 44 MOGORO

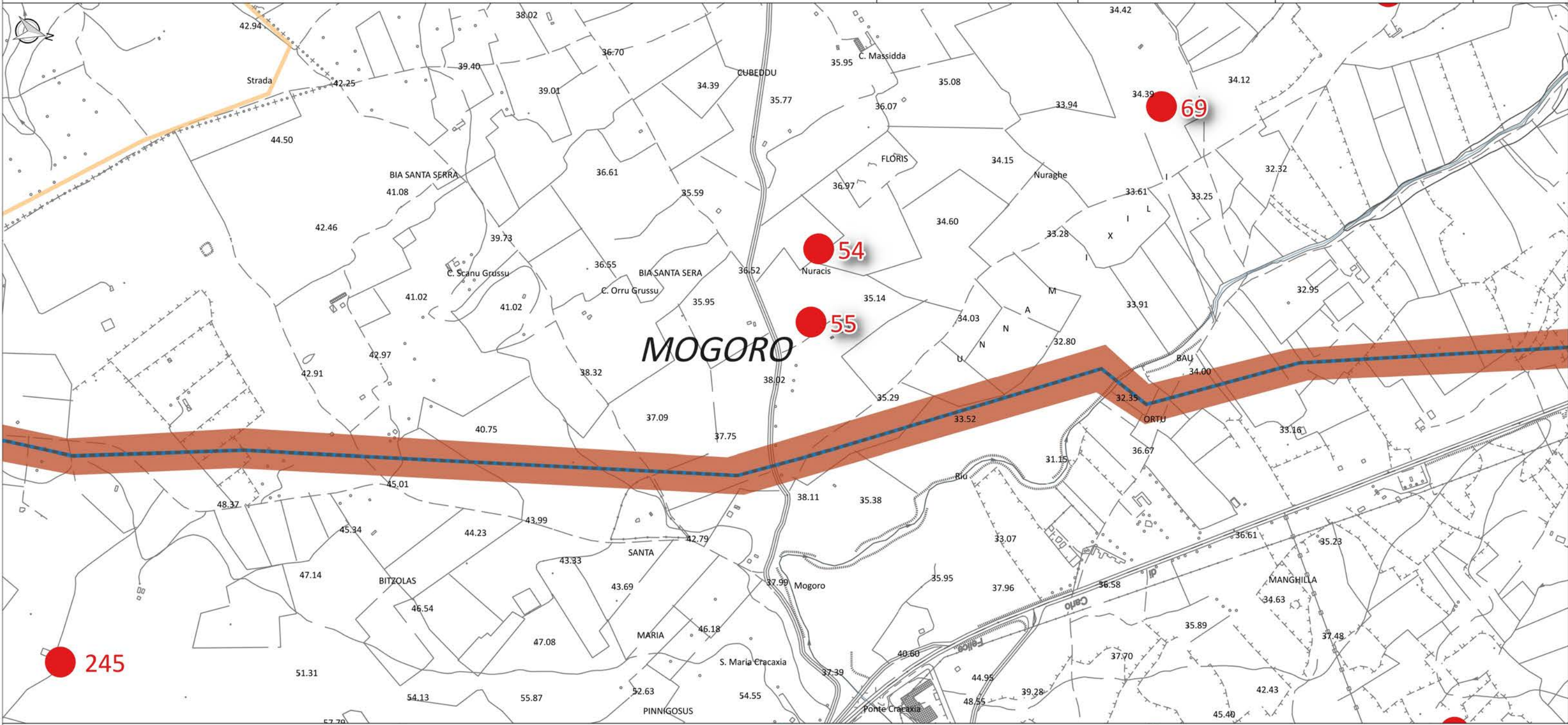
- Legenda**
- Metanodotto in progetto
 - Confini comunali
 - Siti archeologici
 - Rinvenimenti archeologici da ricognizione

- Vincolo D. Lgs 42/2004
- Vincolo L. 1089
- Area di rispetto archeologico (PUC)
- Area rischio a archeologico (PUC)
- Aree di tutela (PUC)
- Area Privata
- Visibilità Alta
- Visibilità Media
- Visibilità Bassa

CARTA ARCHEOLOGICA E DELLA VISIBILITA' DEI SUOLI



SAP STUDIO ARCHEOLOGIA PREVENTIVA
Dott. Archeologo Andrea Lecca
Iscrizione n°76 del Registro degli operatori abilitati MIBACT



- Legenda**
- Metanodotto in progetto
 - Confini comunali
 - Siti archeologici
 - Rinvenimenti archeologici da ricognizione

- Vincolo D. Lgs 42/2004
- Vincolo L. 1089
- Area di rispetto archeologico (PUC)
- Area rischio a archeologico (PUC)
- Aree di tutela (PUC)
- Area Privata
- Visibilità Alta
- Visibilità Media
- Visibilità Bassa

MOGORO

CARTA ARCHEOLOGICA E DELLA VISIBILITA' DEI SUOLI



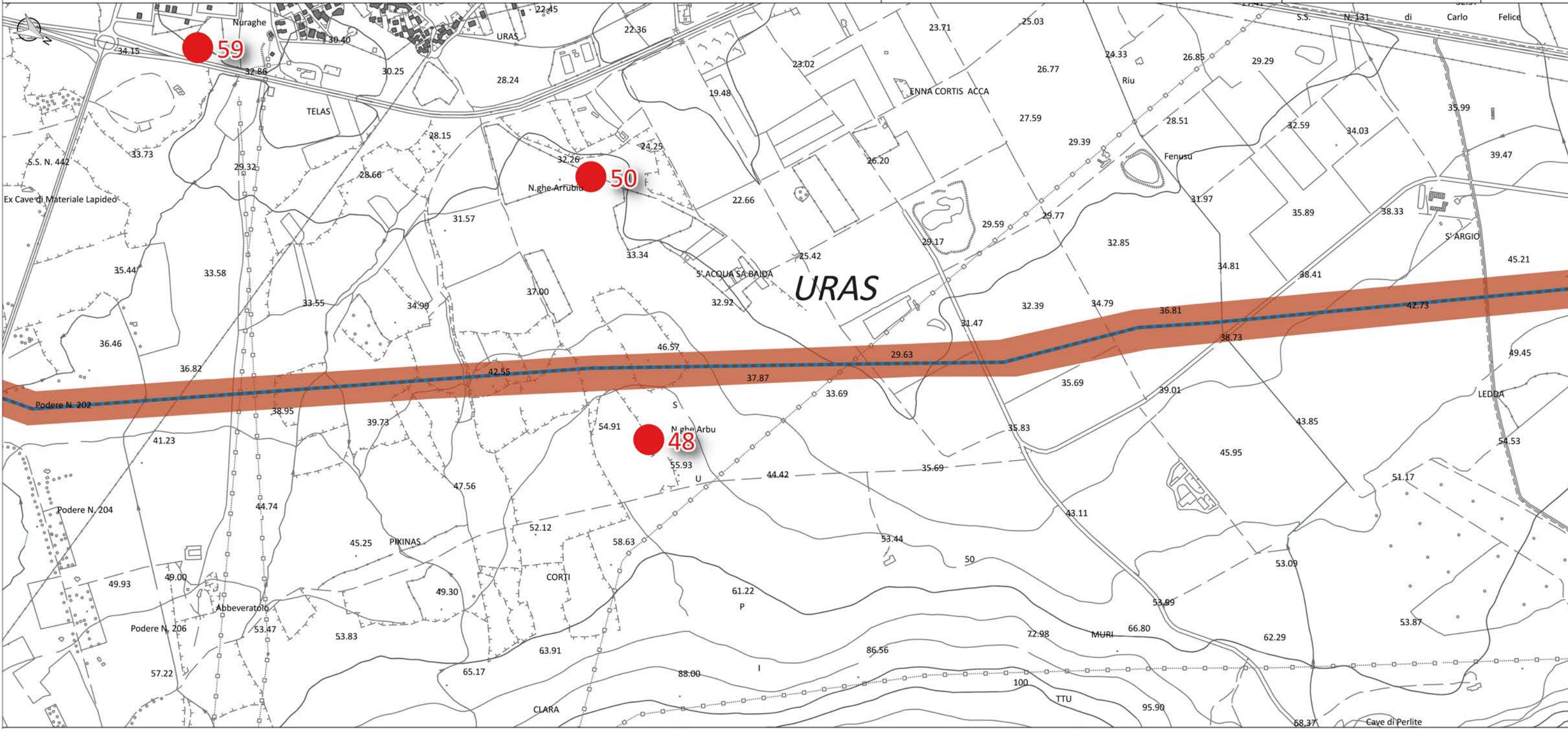
49 MOGORO 50 51

- Legenda**
- Metanodotto in progetto
 - Confini comunali
 - Siti archeologici
 - Rinvenimenti archeologici da ricognizione

- Vincolo D. Lgs 42/2004
- Vincolo L. 1089
- Area di rispetto archeologico (PUC)
- Area rischio a archeologico (PUC)
- Aree di tutela (PUC)
- Area Privata
- Visibilità Alta
- Visibilità Media
- Visibilità Bassa

0	Gennaio 2017	Emissione per Enti				Foglio
REV	DATA	DESCRIZIONE				23
		SGLI		SAP STUDIO ARCHEOLOGIA PREVENTIVA Dott. Archeologo Andrea Lecca Iscrizione n°76 dell'Albo degli operatori abilitati MIUR/CT		di 55
				Dis.	PG-1049	Scala
				Comm.	5663	1:10.000

CARTA ARCHEOLOGICA E DELLA VISIBILITA' DEI SUOLI

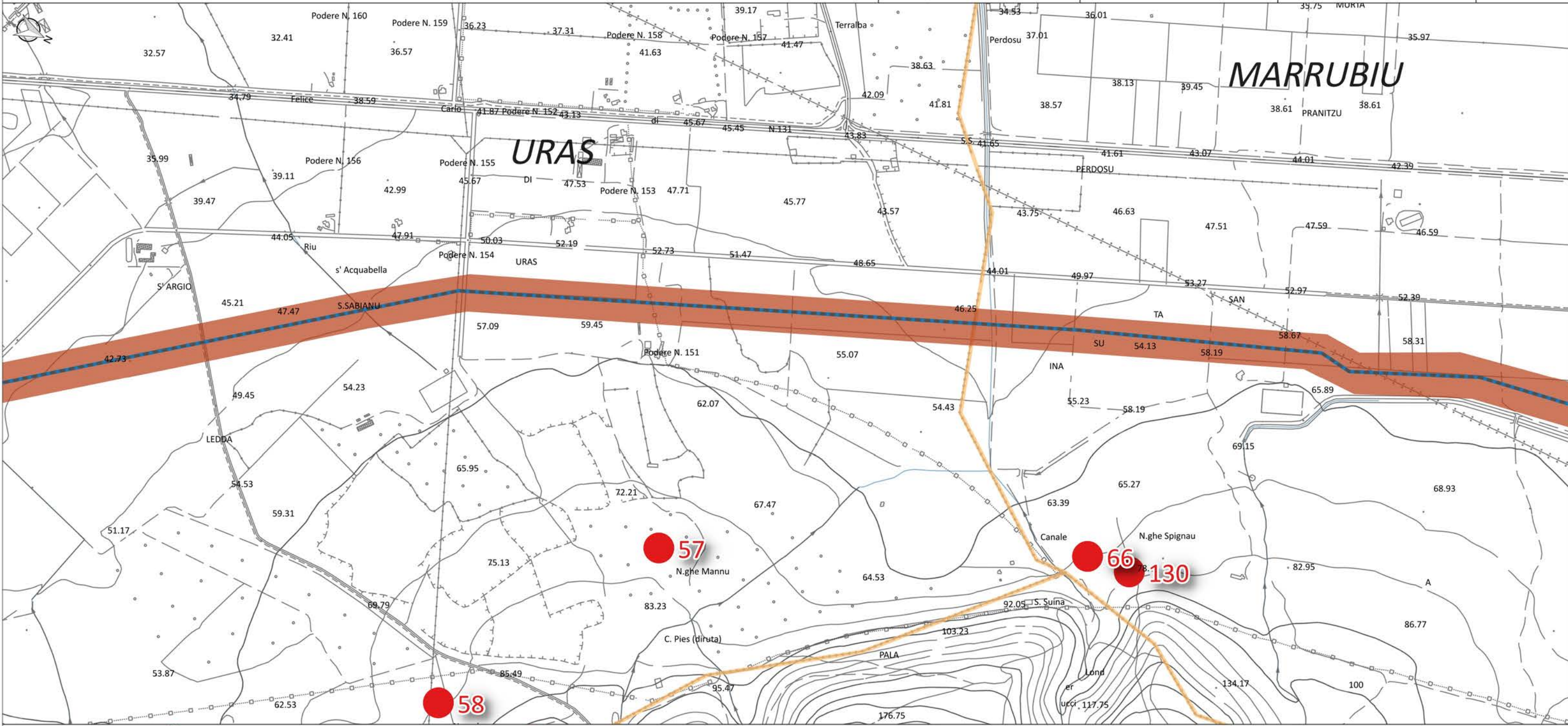


Legenda

- Metanodotto in progetto
- Confini comunali
- Siti archeologici
- Rinvenimenti archeologici da ricognizione
- Vincolo D. Lgs 42/2004
- Vincolo L. 1089
- Area di rispetto archeologico (PUC)
- Area rischio a archeologico (PUC)
- Aree di tutela (PUC)
- Area Privata
- Visibilità Alta
- Visibilità Media
- Visibilità Bassa

0	Gennaio 2017	Emissione per Enti				Foglio
REV	DATA	DESCRIZIONE				24
		SGLI		SAP STUDIO ARCHEOLOGIA PREVENTIVA Dott. Archeologo Andrea Lecca Iscrizione n°78 dall'Elenco degli operatori abilitati MI/NCT		Dis. PG-1049
						di 55
				Comm. 5663		Scala 1:10.000

CARTA ARCHEOLOGICA E DELLA VISIBILITA' DEI SUOLI



55 URAS 56 57 58 MARRUBIU

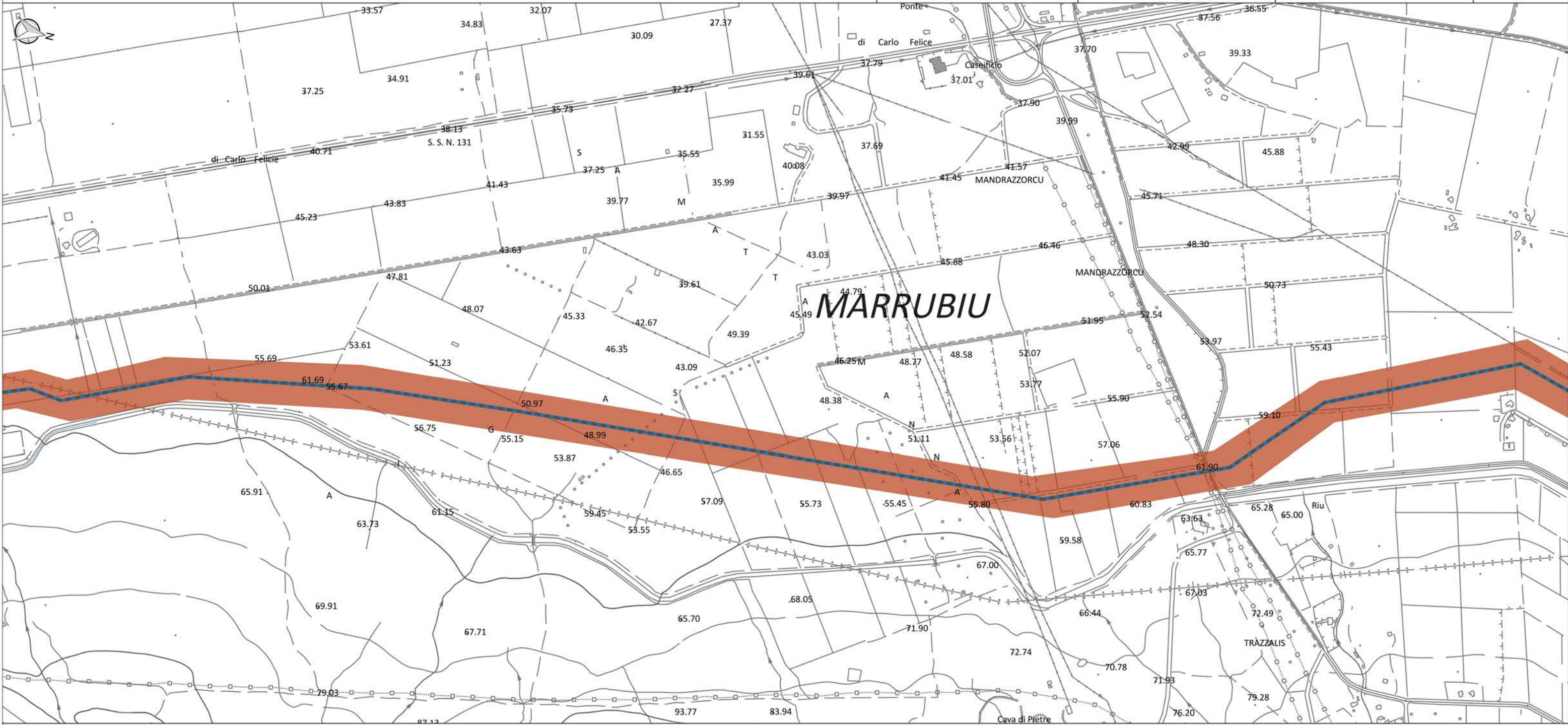
- Legenda**
- Metanodotto in progetto
 - Confini comunali
 - Siti archeologici
 - Rinvenimenti archeologici da ricognizione

- Vincolo D. Lgs 42/2004
- Vincolo L. 1089
- Area di rispetto archeologico (PUC)
- Area rischio a archeologico (PUC)
- Aree di tutela (PUC)
- Area Privata
- Visibilità Alta
- Visibilità Media
- Visibilità Bassa

CARTA ARCHEOLOGICA E DELLA VISIBILITA' DEI SUOLI



SAP STUDIO ARCHEOLOGIA PREVENTIVA
Dott. Archeologo Andrea Lecca
Iscrizione n°78 dell'Elenco degli operatori abilitati MIBACT



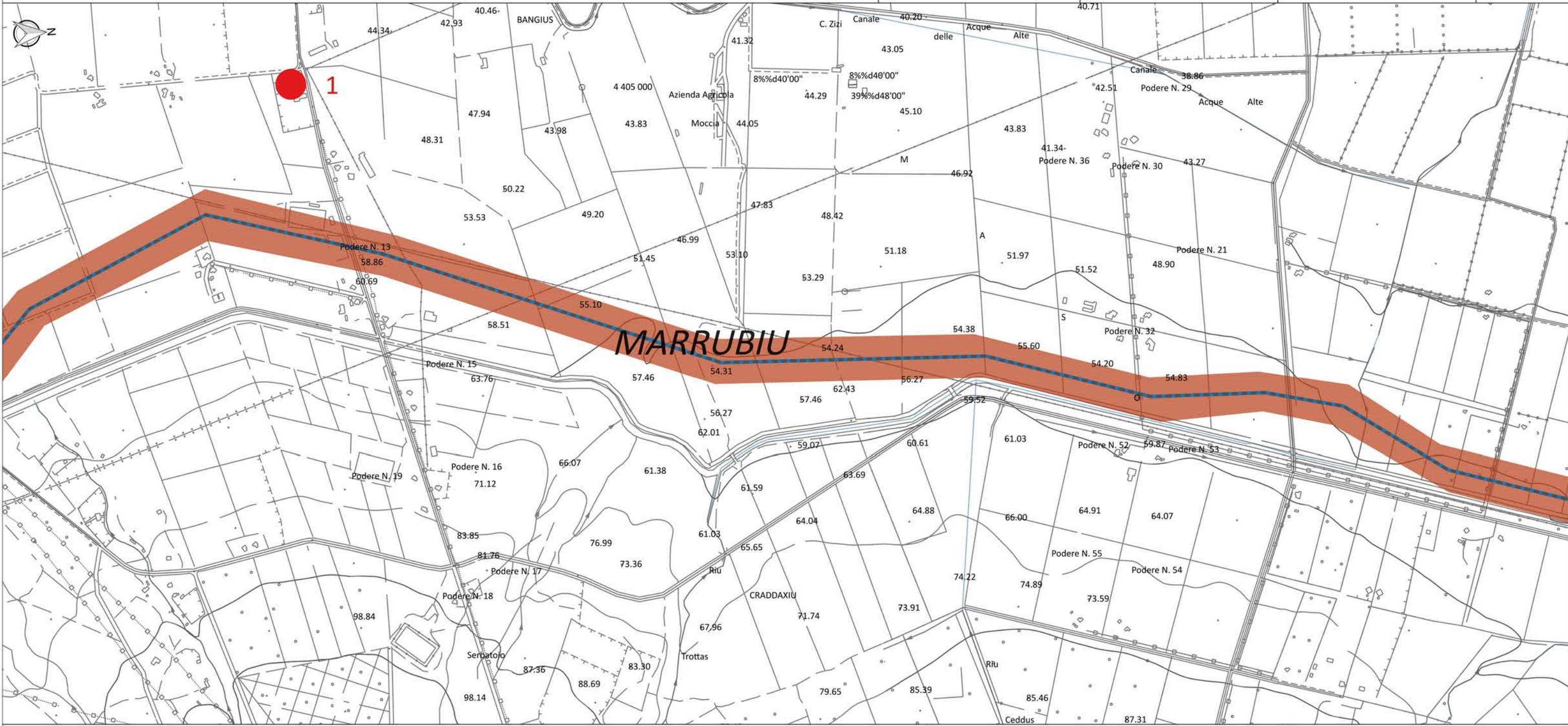
59 60 61
MARRUBIU

- Legenda**
- Metanodotto in progetto
 - Confini comunali
 - Siti archeologici
 - Rinvenimenti archeologici da ricognizione

- Vincolo D. Lgs 42/2004
- Vincolo L. 1089
- Area di rispetto archeologico (PUC)
- Area rischio a archeologico (PUC)
- Aree di tutela (PUC)
- Area Privata
- Visibilità Alta
- Visibilità Media
- Visibilità Bassa

0	Gennaio 2017	Emissione per Enti				Foglio
REV	DATA	DESCRIZIONE				26
		SGL SOCIETÀ GASMET ITALIA S.p.A.		SAP STUDIO ARCHEOLOGIA PREVENTIVA Dott. Archeologo Andrea Lecca Iscrizione n°78 dell'Elenco degli operatori abilitati MIUR/CT		di 55
			Dis.	PG-1049		Scala
			Comm.	5663		1:10.000

CARTA ARCHEOLOGICA E DELLA VISIBILITA' DEI SUOLI



62 63 64 65

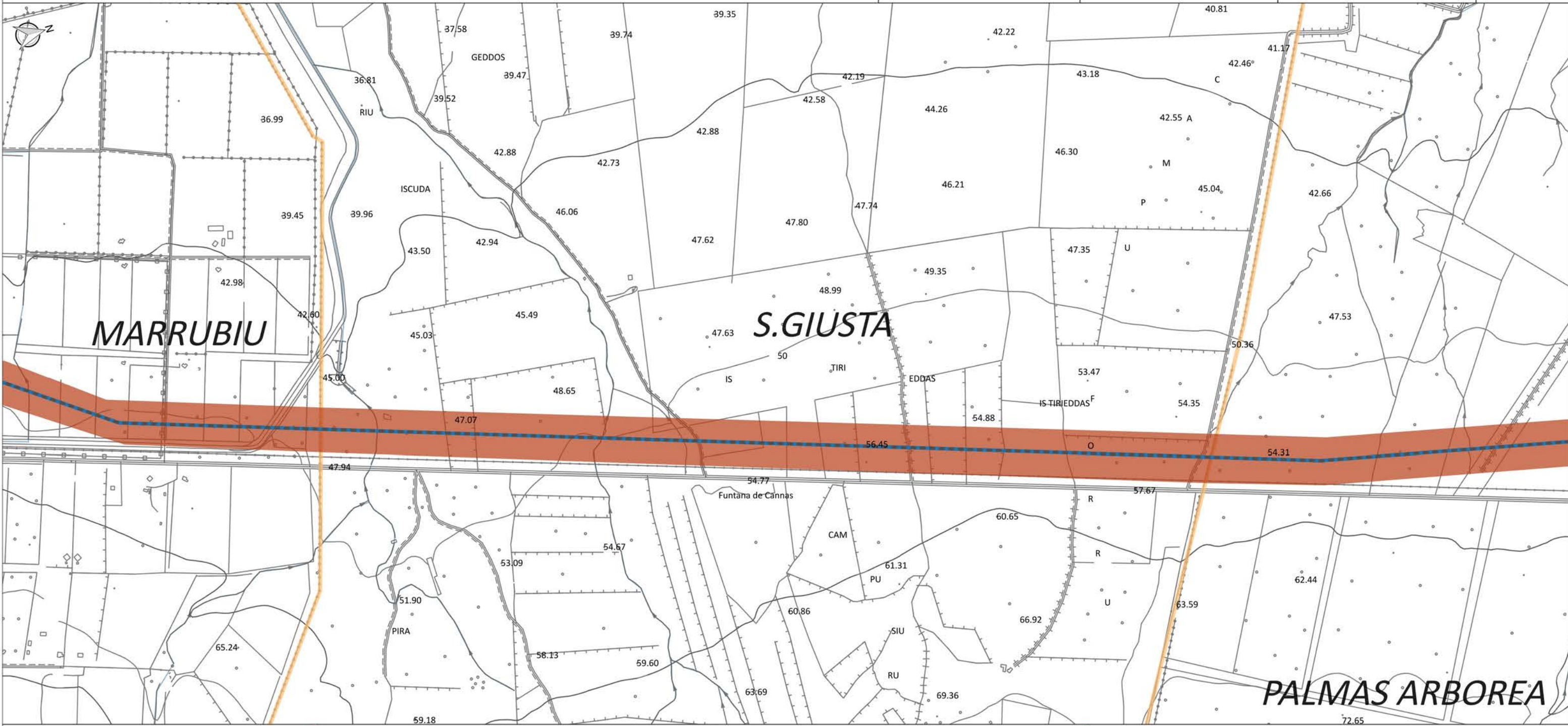
- Legenda**
- Metanodotto in progetto
 - Confini comunali
 - Siti archeologici
 - Rinvenimenti archeologici da ricognizione

- Vincolo D. Lgs 42/2004
- Vincolo L. 1089
- Area di rispetto archeologico (PUC)
- Area rischio a archeologico (PUC)
- Aree di tutela (PUC)

- Area Privata
- Visibilità Alta
- Visibilità Media
- Visibilità Bassa

0	Gennaio 2017	Emissione per Enti				Foglio
REV	DATA	DESCRIZIONE				27
		SGL Società Gasdotti Italia s.r.l.		SAP STUDIO ARCHEOLOGIA PREVENTIVA Dott. Archeologo Andrea Lecca Iscrizione n°76 dell'Albo degli operatori abilitati M5/ICT		di 55
				Dis.	PG-1049	Scala
				Comm.	5663	1:10.000

CARTA ARCHEOLOGICA E DELLA VISIBILITA' DEI SUOLI



MARRUBIU 66 S. GIUSTA 67 PALMAS ARBOREA 68

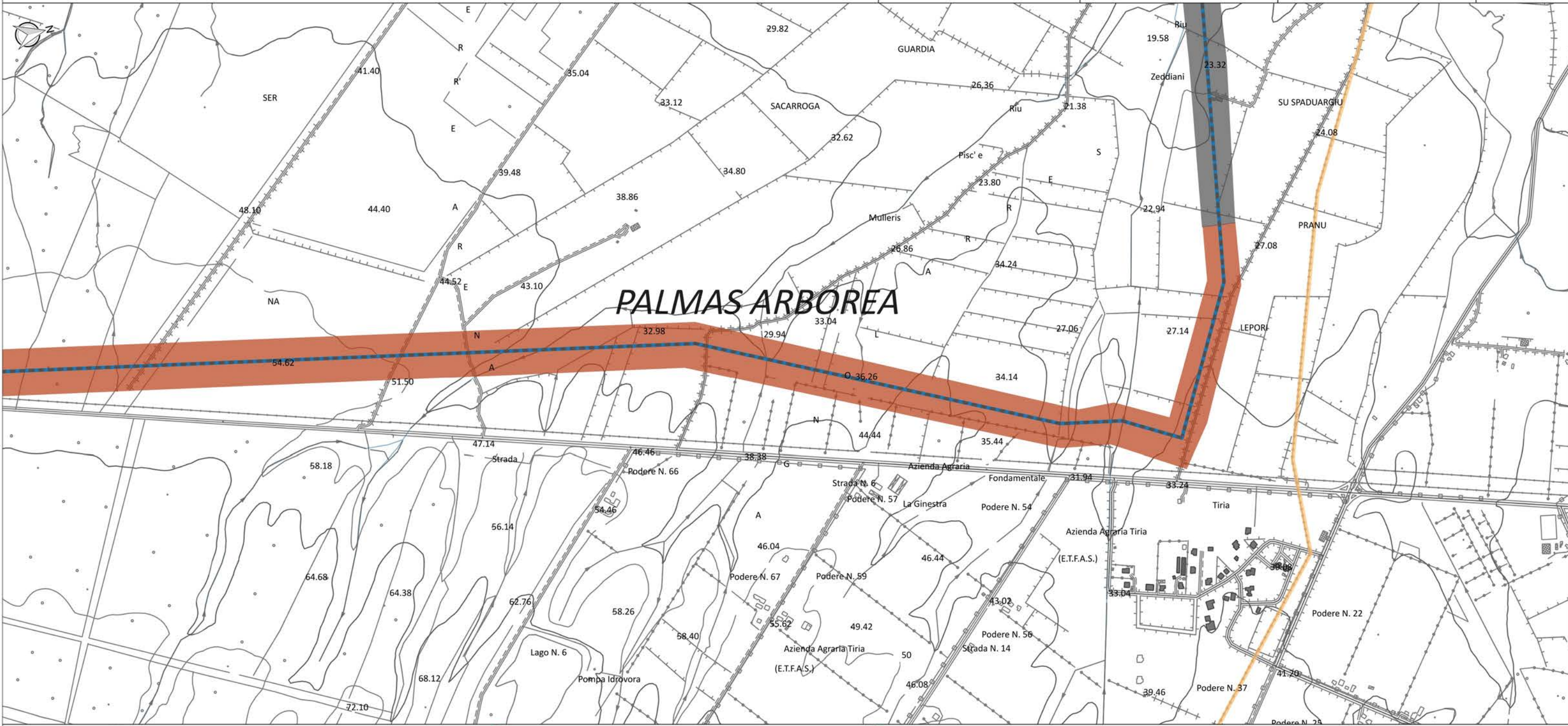
- Legenda**
- Metanodotto in progetto
 - Confini comunali
 - Siti archeologici
 - Rinvenimenti archeologici da ricognizione

- Vincolo D. Lgs 42/2004
- Vincolo L. 1089
- Area di rispetto archeologico (PUC)
- Area rischio a archeologico (PUC)
- Aree di tutela (PUC)
- Area Privata
- Visibilità Alta
- Visibilità Media
- Visibilità Bassa

CARTA ARCHEOLOGICA E DELLA VISIBILITA' DEI SUOLI



Dis. PG-1049
Comm. 5663
Scala 1:10.000



69 MARRUBIU 70 PALMAS ARBOREA 71

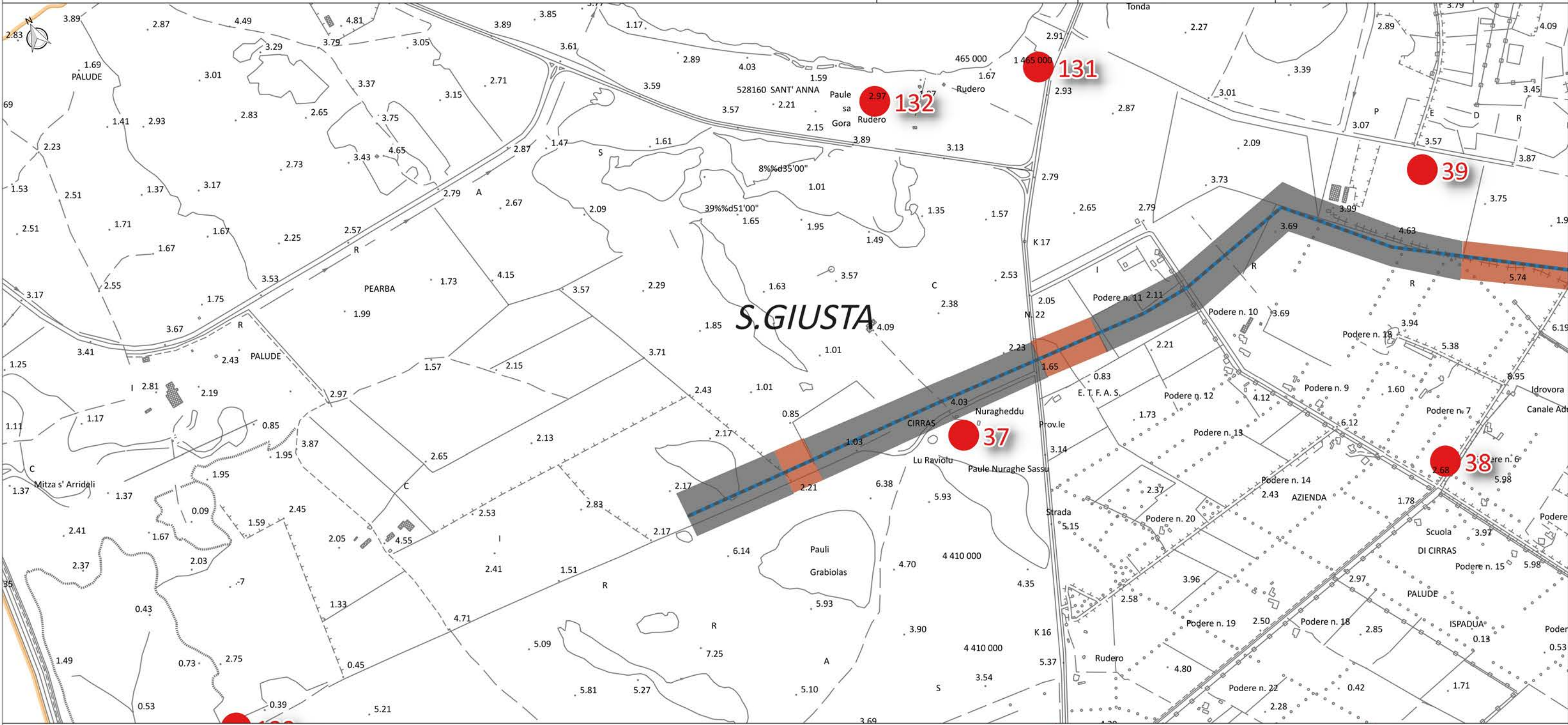
- Legenda**
- Metanodotto in progetto
 - Confini comunali
 - Siti archeologici
 - Rinvenimenti archeologici da ricognizione

- Vincolo D. Lgs 42/2004
- Vincolo L. 1089
- Area di rispetto archeologico (PUC)
- Area rischio a archeologico (PUC)
- Aree di tutela (PUC)
- Area Privata
- Visibilità Alta
- Visibilità Media
- Visibilità Bassa

CARTA ARCHEOLOGICA E DELLA VISIBILITA' DEI SUOLI



SAP STUDIO ARCHEOLOGIA PREVENTIVA
Dott. Archeologo Andrea Lecca
Iscrizione n°78 dell'Elenco degli operatori abilitati MIUR/CT



MARRUBIU

S. GIUSTA

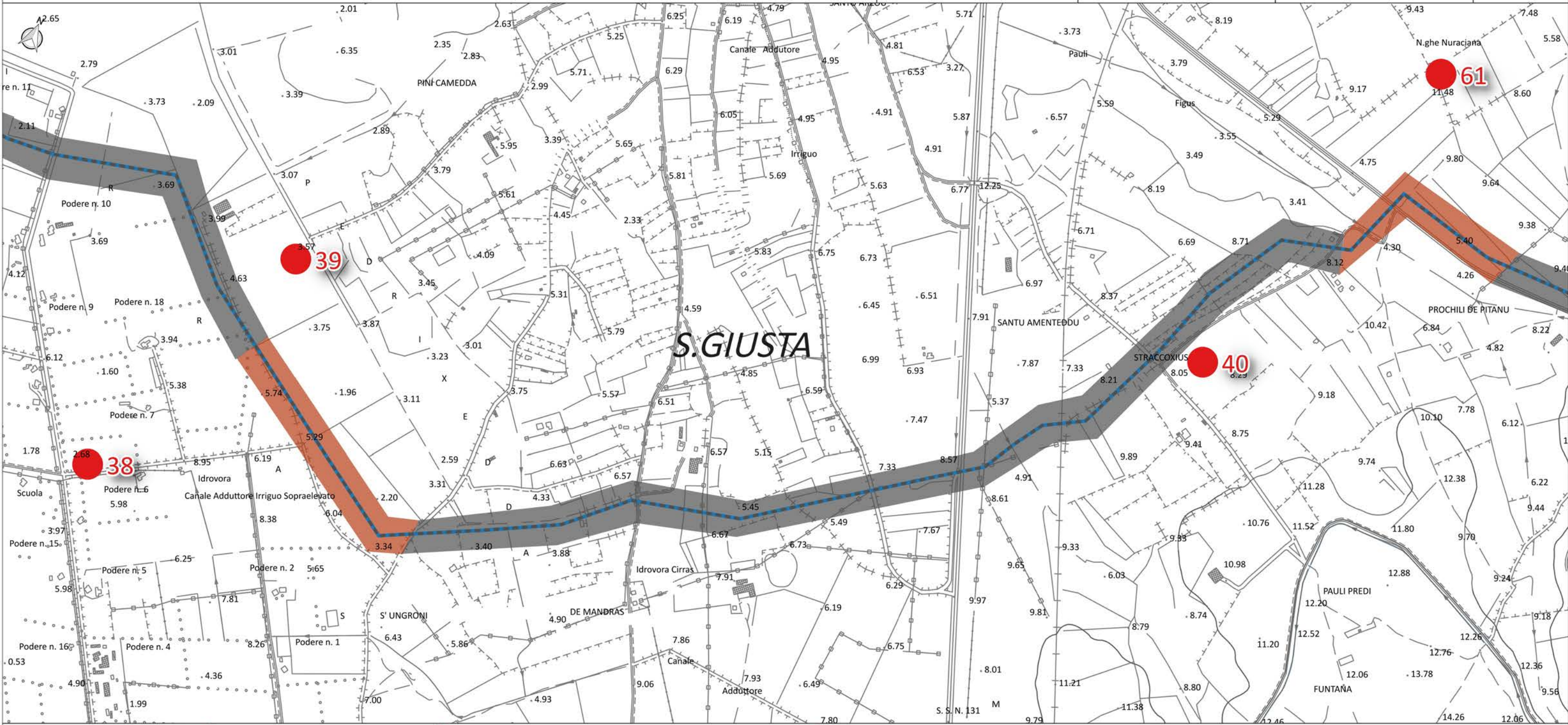
- Legenda**
- Metanodotto in progetto
 - Confini comunali
 - Siti archeologici
 - Rinvenimenti archeologici da ricognizione
 - Vincolo D. Lgs 42/2004
 - Vincolo L. 1089
 - Area di rispetto archeologico (PUC)
 - Area rischio a archeologico (PUC)
 - Aree di tutela (PUC)
 - Area Privata
 - Visibilità Alta
 - Visibilità Media
 - Visibilità Bassa

0	Gennaio 2017	Emissione per Enti			Foglio
REV	DATA	DESCRIZIONE			30
				Dis.	PG-1049
				Comm.	5663
					di 55
					Scala
					1:10.000

CARTA ARCHEOLOGICA E DELLA VISIBILITA' DEI SUOLI



SAP STUDIO ARCHEOLOGIA PREVENTIVA
Dott. Archeologo Andrea Lecca
Iscrizione n°78 dell'Elenco degli operatori abilitati MI/NCT



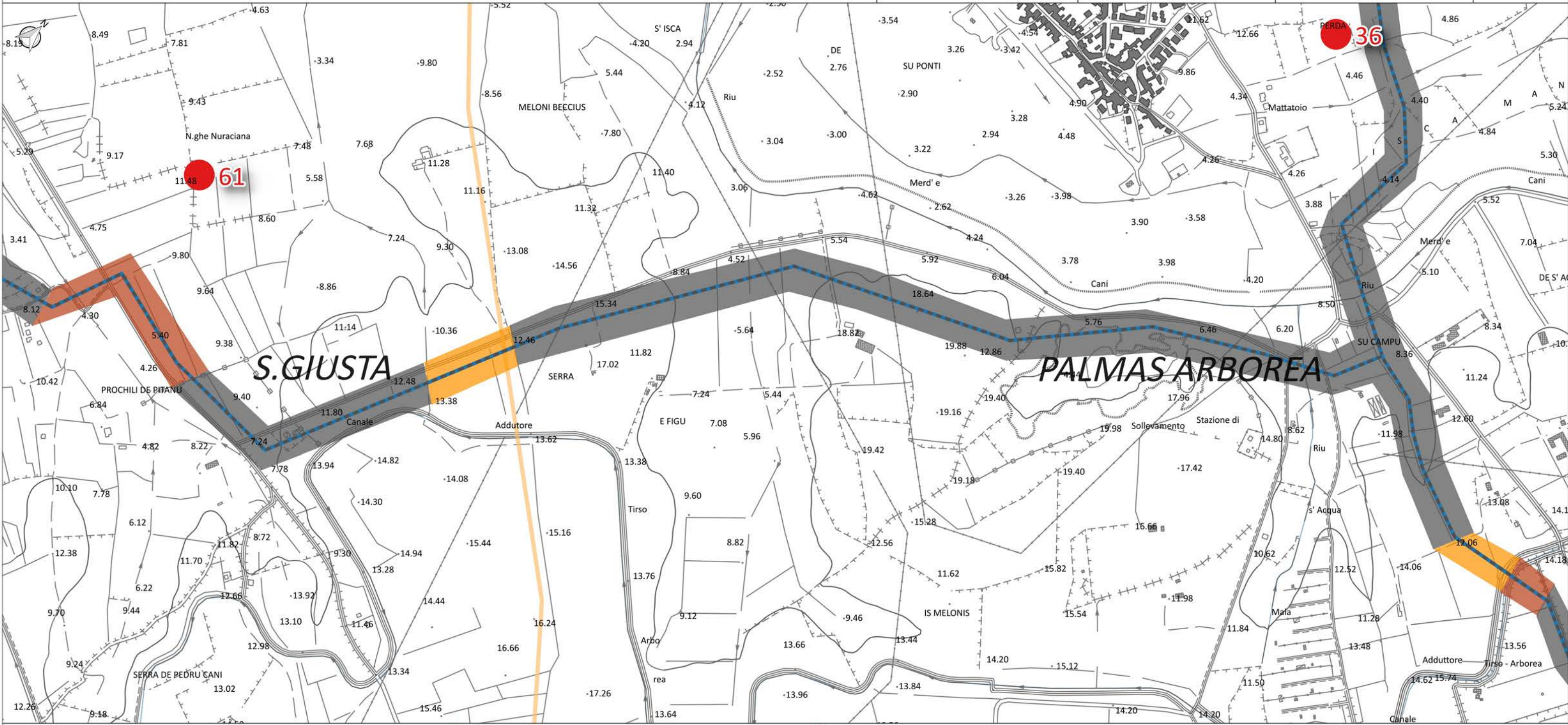
2 3 4 5 S. GIUSTA

- Legenda**
- Metanodotto in progetto
 - Confini comunali
 - Siti archeologici
 - Rinvenimenti archeologici da ricognizione
 - Vincolo D. Lgs 42/2004
 - Vincolo L. 1089
 - Area di rispetto archeologico (PUC)
 - Area rischio a archeologico (PUC)
 - Aree di tutela (PUC)
 - Area Privata
 - Visibilità Alta
 - Visibilità Media
 - Visibilità Bassa

CARTA ARCHEOLOGICA E DELLA VISIBILITA' DEI SUOLI



SAP STUDIO ARCHEOLOGIA PREVENTIVA
Dott. Archeologo Andrea Lecca
Iscrizione n°76 del Registro degli operatori abilitati MIBACT



S. GIUSTA

PALMAS ARBOREA

Legenda

- Metanodotto in progetto
- Confini comunali
- Siti archeologici
- Rinvenimenti archeologici da ricognizione
- Vincolo D. Lgs 42/2004
- Vincolo L. 1089
- Area di rispetto archeologico (PUC)
- Area rischio a archeologico (PUC)
- Aree di tutela (PUC)
- Area Privata
- Visibilità Alta
- Visibilità Media
- Visibilità Bassa

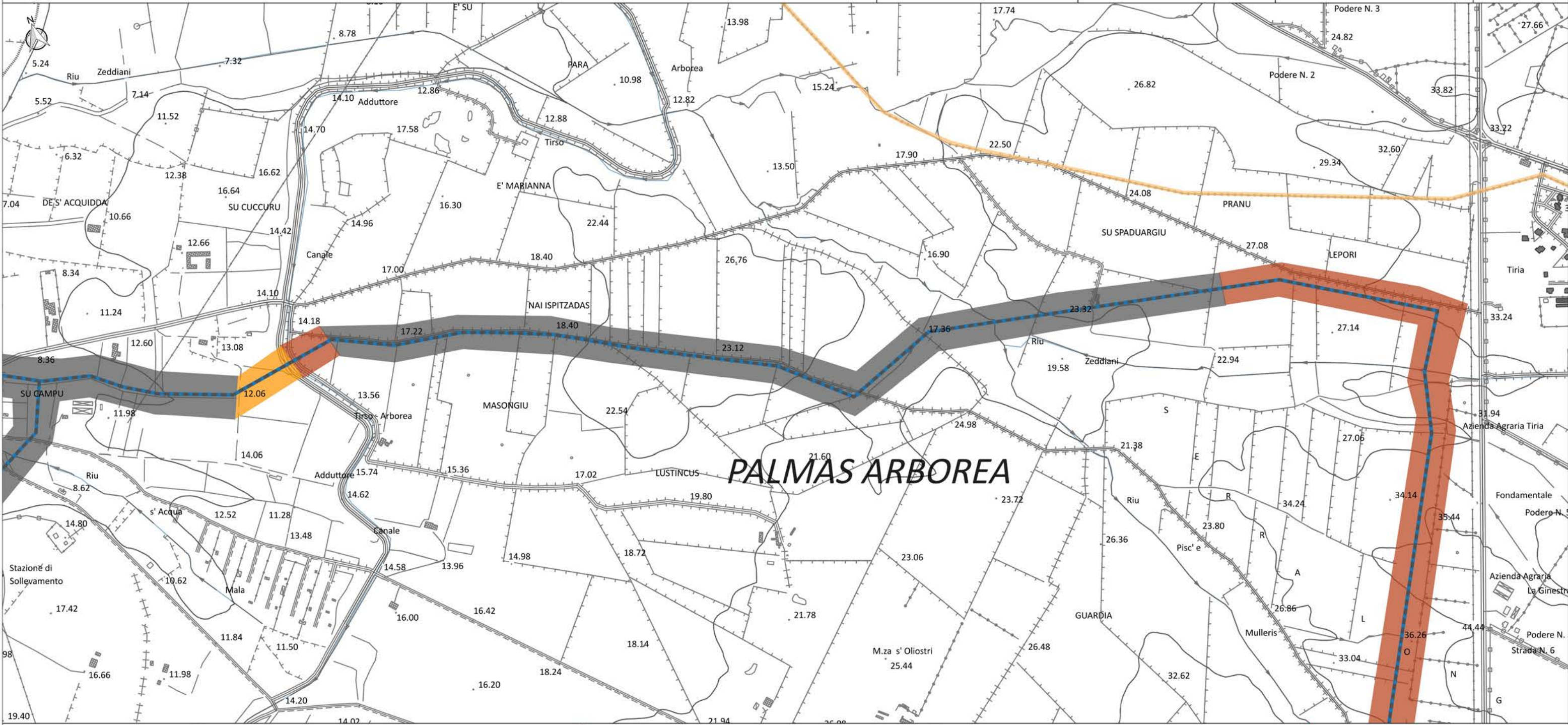
SISTEMA TRASPORTO GAS NATURALE SARDEGNA
BRETELLA ORISTANO
DN 400 (16"), DP 75 BAR

0	Gennaio 2017	Emissione per Enti				Foglio
REV	DATA	DESCRIZIONE				32
				Dis.	PG-1049	di 55
				Comm.	5663	Scala
						1:10.000

CARTA ARCHEOLOGICA E DELLA VISIBILITA' DEI SUOLI



SAP STUDIO ARCHEOLOGIA PREVENTIVA
Dott. Archeologo Andrea Lecca
Iscrizione n°78 dell'Elenco degli operatori abilitati MI/ANCT



PALMAS ARBOREA

- Legenda**
- Metanodotto in progetto
 - Confini comunali
 - Siti archeologici
 - Rinvenimenti archeologici da ricognizione

- Vincolo D. Lgs 42/2004
- Vincolo L. 1089
- Area di rispetto archeologico (PUC)
- Area rischio a archeologico (PUC)
- Aree di tutela (PUC)
- Area Privata
- Visibilità Alta
- Visibilità Media
- Visibilità Bassa

PALMAS ARBOREA

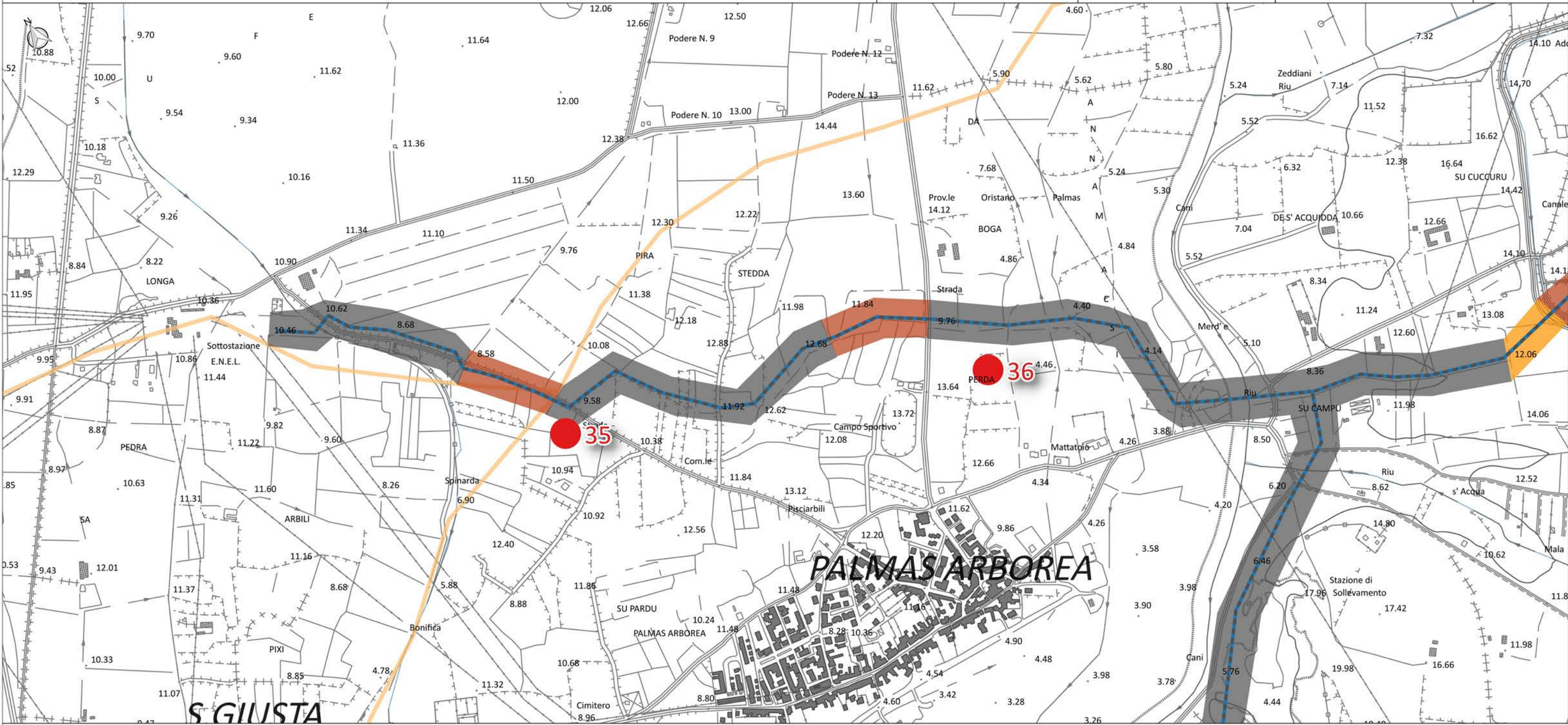
SISTEMA TRASPORTO GAS NATURALE SARDEGNA
ALLACCIAMENTO ORISTANO
DN 150 (6"), DP 75 BAR

0	Gennaio 2017	Emissione per Enti				Foglio
REV	DATA	DESCRIZIONE				33
					Dis.	di 55
					Comm.	Scala
					PG-1049	1:10.000
					5663	

CARTA ARCHEOLOGICA E DELLA VISIBILITA' DEI SUOLI



SAP STUDIO ARCHEOLOGIA PREVENTIVA
Dott. Archeologo Andrea Lecca
Iscrizione n°78 dell'Elenco degli operatori abilitati MIUR/CT

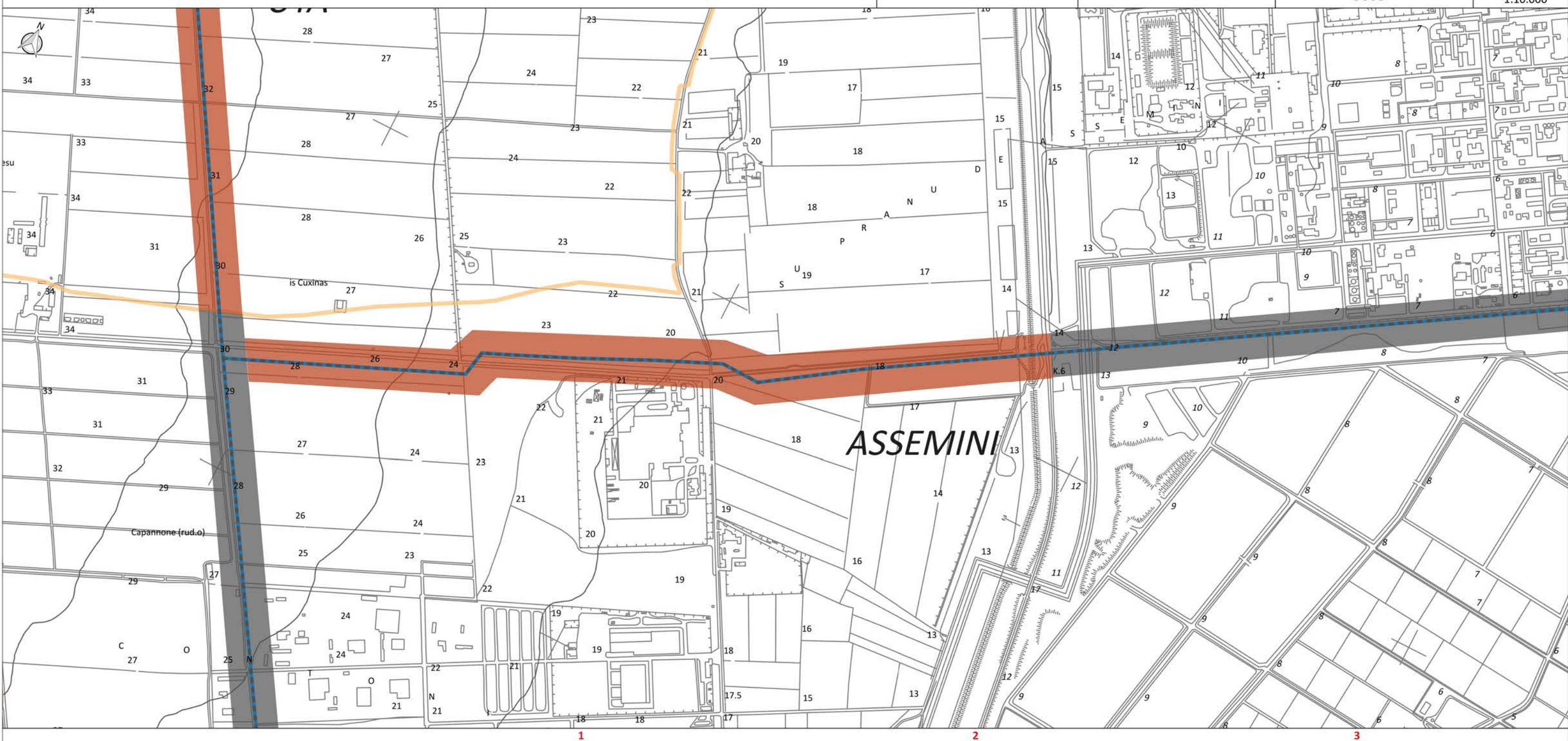


- Legenda**
- Metanodotto in progetto
 - Vincolo D. Lgs 42/2004
 - Area Privata
 - Confini comunali
 - Vincolo L. 1089
 - Visibilità Alta
 - Siti archeologici
 - Area di rispetto archeologico (PUC)
 - Visibilità Media
 - Rinvenimenti archeologici da ricognizione
 - Area rischio a archeologico (PUC)
 - Visibilità Bassa
 - Aree di tutela (PUC)

CARTA ARCHEOLOGICA E DELLA VISIBILITA' DEI SUOLI



SAP STUDIO ARCHEOLOGIA PREVENTIVA
 Dott. Archeologo Andrea Lecca
iscrizione n°78 dell'Elenco degli ispettori abilitati MEGACT



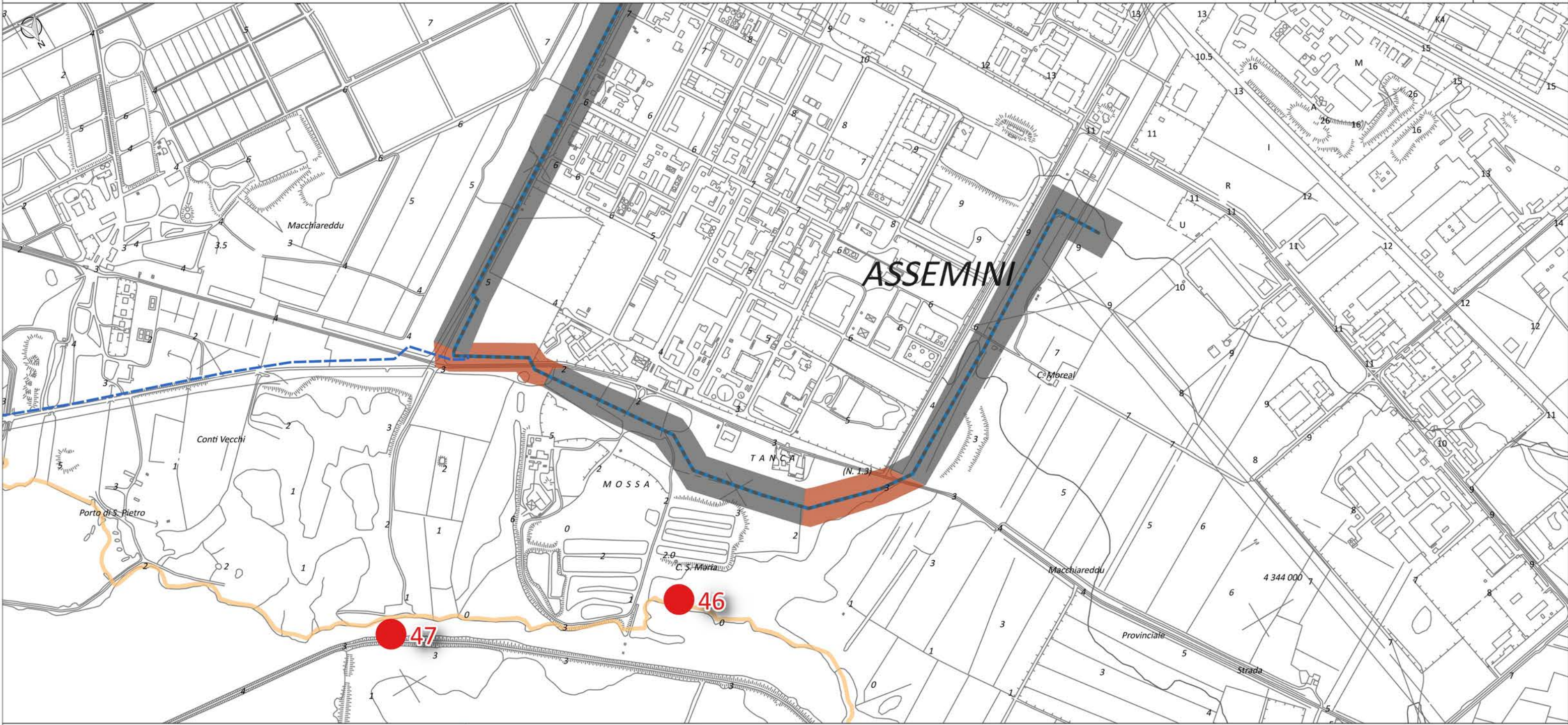
Legenda

- Metanodotto in progetto
- Vincolo D. Lgs 42/2004
- Area Privata
- Confini comunali
- Vincolo L. 1089
- Visibilità Alta
- Siti archeologici
- Area di rispetto archeologico (PUC)
- Visibilità Media
- Rinvenimenti archeologici da ricognizione
- Area rischio a archeologico (PUC)
- Visibilità Bassa
- Aree di tutela (PUC)

CARTA ARCHEOLOGICA E DELLA VISIBILITA' DEI SUOLI



SAP STUDIO ARCHEOLOGIA PREVENTIVA
 Dott. Archeologo Andrea Lecca
Iscrizione n°78 dell'Elenco degli operatori abilitati MI/ANCT



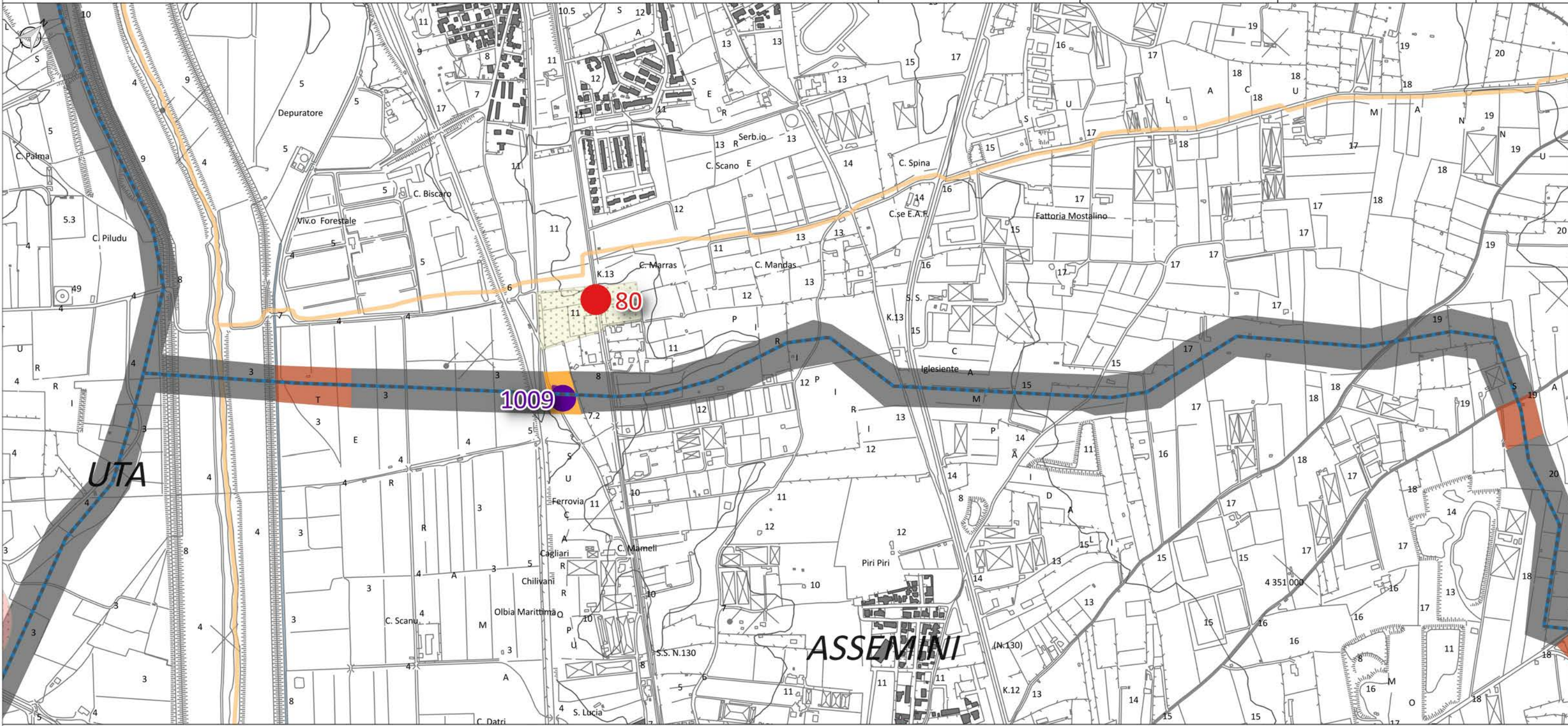
Legenda

Metanodotto in progetto	Vincolo D. Lgs 42/2004	Area Privata
Confini comunali	Vincolo L. 1089	Visibilità Alta
Siti archeologici	Area di rispetto archeologico (PUC)	Visibilità Media
Rinvenimenti archeologici da ricognizione	Area rischio a archeologico (PUC)	Visibilità Bassa
Allacciamento IsGAS	Aree di tutela (PUC)	

SISTEMA TRASPORTO GAS NATURALE SARDEGNA
 ALLACCIAMENTO CAGLIARI - MONSERRATO
 DN 300 (12"), DP 75 BAR

Gennaio 2017		Emissione per Enti		Foglio	
REV	DATA	DESCRIZIONE		36	
SGI Società Gasdotti Italia s.p.a.		SAP STUDIO ARCHEOLOGIA PREVENTIVA Dott. Archeologo Andrea Lecca Iscrizione n°76 dell'Albo degli operatori abilitati MIBACT		di 55	
				Scala	
				1:10.000	
				Dis. PG-1049	
				Comm. 5663	

CARTA ARCHEOLOGICA E DELLA VISIBILITA' DEI SUOLI



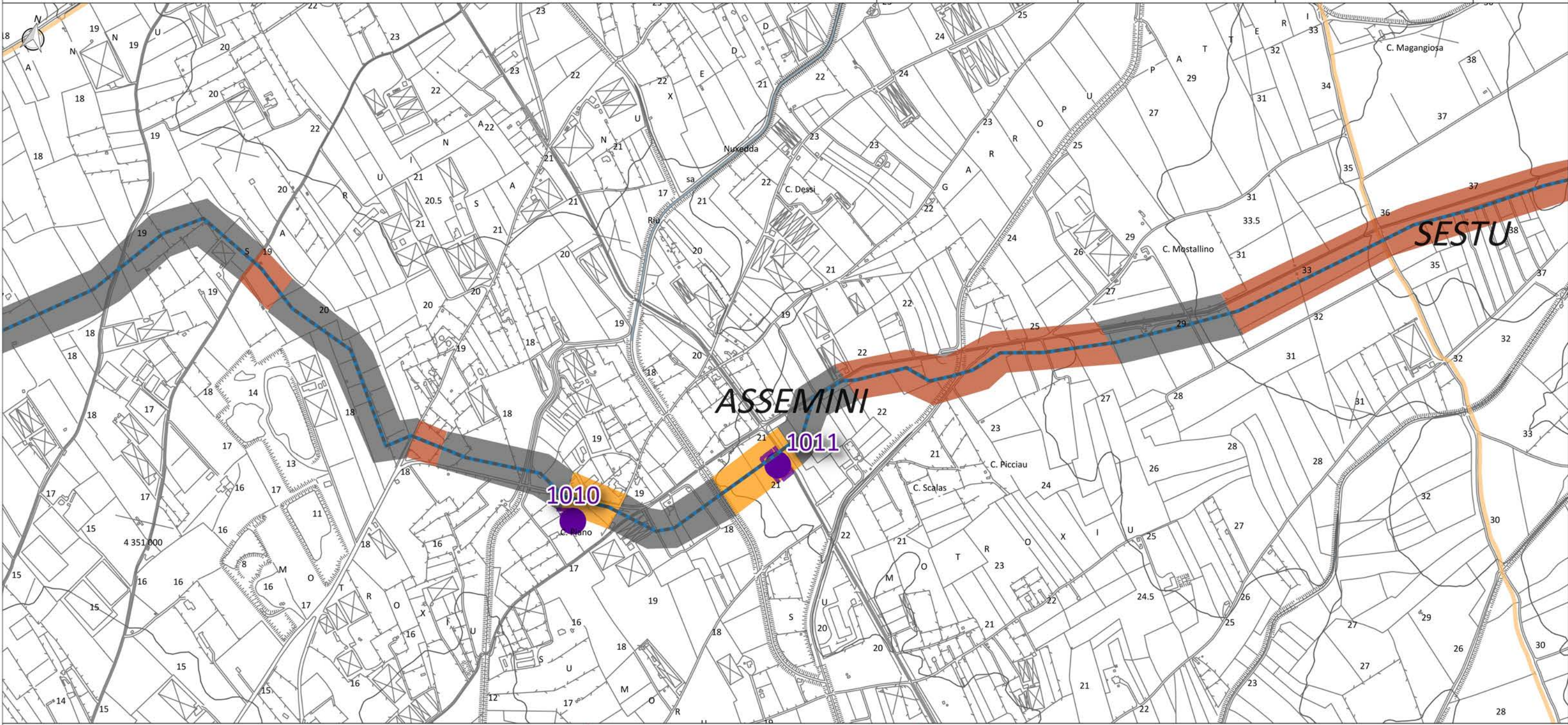
Legenda

- Metanodotto in progetto
- Confini comunali
- Siti archeologici
- Rinvenimenti archeologici da ricognizione
- Vincolo D. Lgs 42/2004
- Vincolo L. 1089
- Area di rispetto archeologico (PUC)
- Area rischio a archeologico (PUC)
- Aree di tutela (PUC)
- Area Privata
- Visibilità Alta
- Visibilità Media
- Visibilità Bassa

SISTEMA TRASPORTO GAS NATURALE SARDEGNA
 ALLACCIAMENTO CAGLIARI - MONSERRATO
 DN 300 (12"), DP 75 BAR

CARTA ARCHEOLOGICA E DELLA VISIBILITA' DEI SUOLI

0	Gennaio 2017	Emissione per Enti			Foglio
REV	DATA	DESCRIZIONE			37
				Dis.	PG-1049
				Comm.	5663
					di 55
					Scala
					1:10.000



Legenda

- Metanodotto in progetto
- Confini comunali
- Siti archeologici
- Rinvenimenti archeologici da ricognizione
- Vincolo D. Lgs 42/2004
- Vincolo L. 1089
- Area di rispetto archeologico (PUC)
- Area rischio a archeologico (PUC)
- Aree di tutela (PUC)
- Area Privata
- Visibilità Alta
- Visibilità Media
- Visibilità Bassa

ASSEMINI

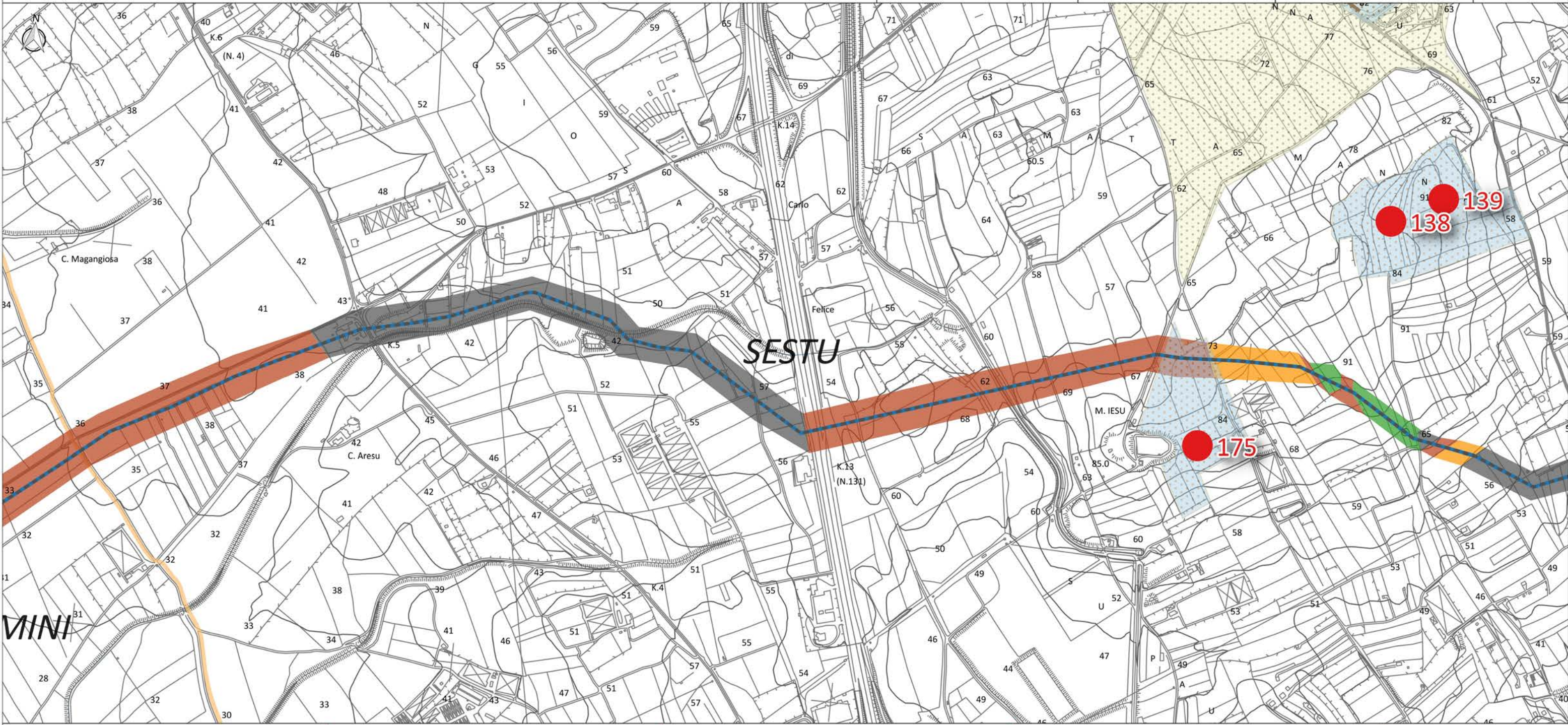
SISTEMA TRASPORTO GAS NATURALE SARDEGNA
 ALLACCIAMENTO CAGLIARI - MONSERRATO
 DN 300 (12"), DP 75 BAR

0	Gennaio 2017	Emissione per Enti			Foglio
REV	DATA	DESCRIZIONE			38
				Dis.	PG-1049
				Comm.	5663
					di 55
					Scala
					1:10.000

CARTA ARCHEOLOGICA E DELLA VISIBILITA' DEI SUOLI



SAP STUDIO ARCHEOLOGIA PREVENTIVA
 Dott. Archeologo Andrea Lecca
Iscrizione n°78 dell'Elenco degli operatori abilitati MIBACT



Legenda

Metanodotto in progetto	Vincolo D. Lgs 42/2004	Area Privata
Confini comunali	Vincolo L. 1089	Visibilità Alta
Siti archeologici	Area di rispetto archeologico (PUC)	Visibilità Media
Rinvenimenti archeologici da ricognizione	Area rischio a archeologico (PUC)	Visibilità Bassa
	Aree di tutela (PUC)	

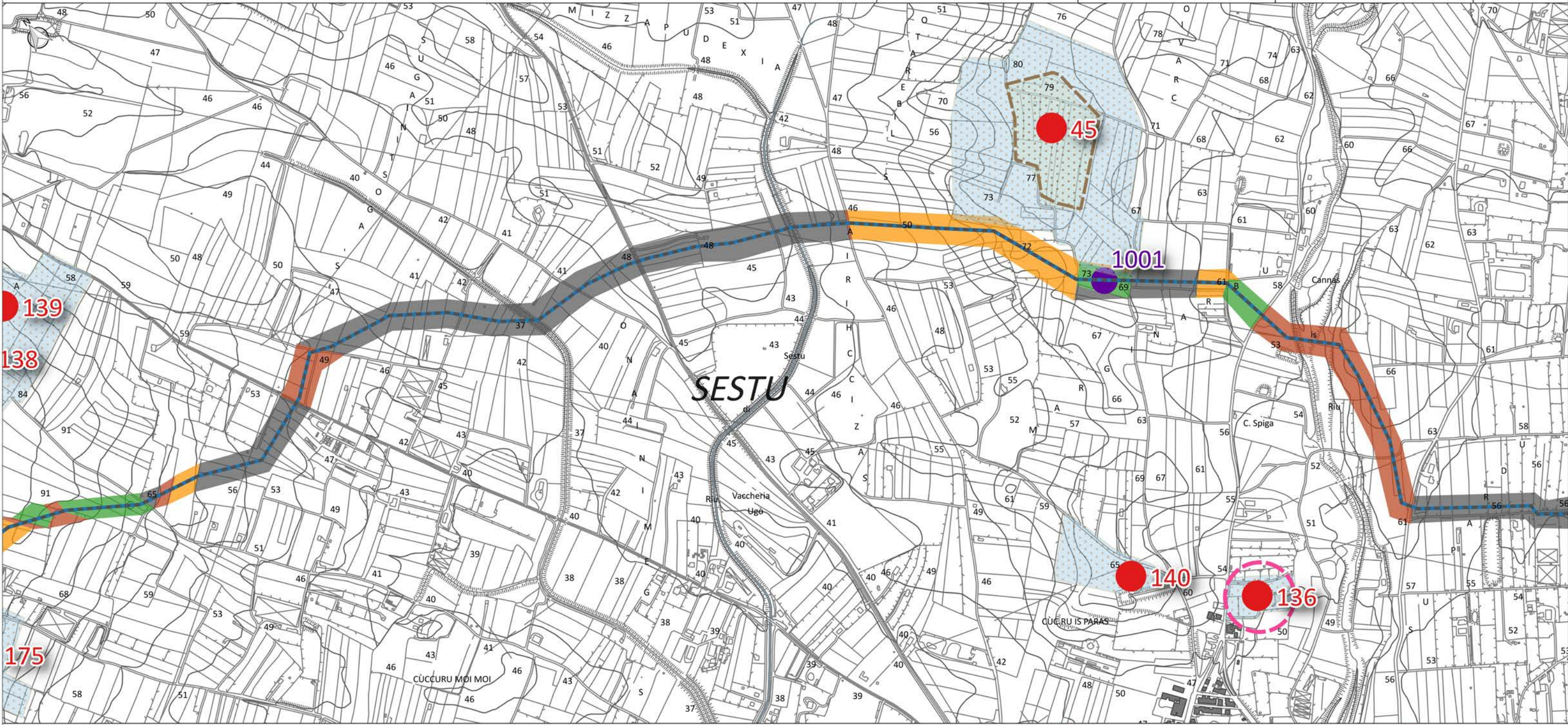
SISTEMA TRASPORTO GAS NATURALE SARDEGNA
 ALLACCIAMENTO CAGLIARI - MONSERRATO
 DN 300 (12"), DP 75 BAR

0	Gennaio 2017	Emissione per Enti			Foglio
REV	DATA	DESCRIZIONE			39
					di 55
				Dis.	PG-1049
				Comm.	5663
					Scala
					1:10.000

CARTA ARCHEOLOGICA E DELLA VISIBILITA' DEI SUOLI



SAP STUDIO ARCHEOLOGIA PREVENTIVA
 Dott. Archeologo Andrea Lecca
Iscrizione n°78 dell'Elenco degli operatori abilitati MI/ANCT



11 12 13 14 15

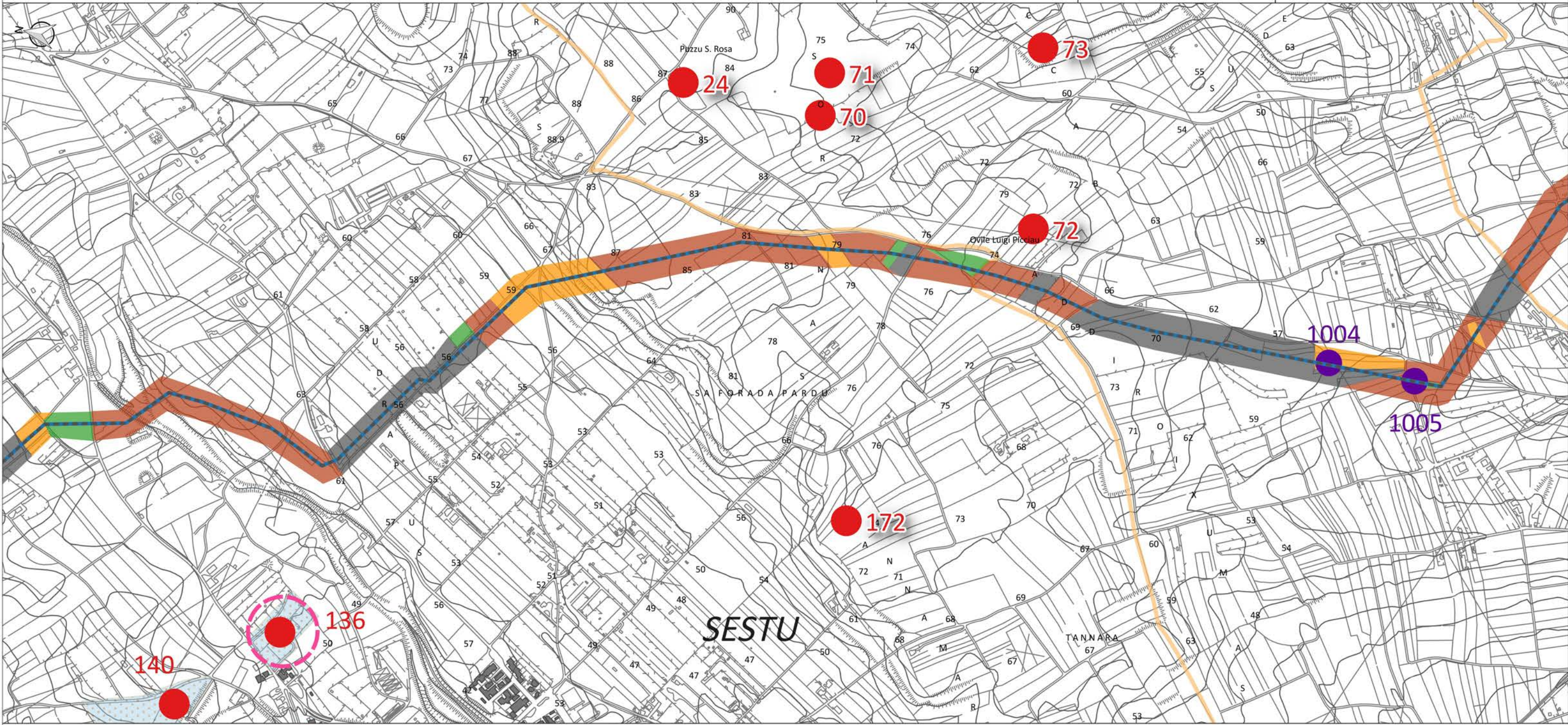
SESTU

- Legenda**
- Metanodotto in progetto
 - Confini comunali
 - Siti archeologici
 - Rinvenimenti archeologici da ricognizione
 - Vincolo D. Lgs 42/2004
 - Vincolo L. 1089
 - Area di rispetto archeologico (PUC)
 - Area rischio a archeologico (PUC)
 - Aree di tutela (PUC)
 - Area Privata
 - Visibilità Alta
 - Visibilità Media
 - Visibilità Bassa

CARTA ARCHEOLOGICA E DELLA VISIBILITA' DEI SUOLI



SAP STUDIO ARCHEOLOGIA PREVENTIVA
 Dott. Archeologo Andrea Lecca
Iscrizione n°78 dell'Elenco degli operatori abilitati MI/ANCT

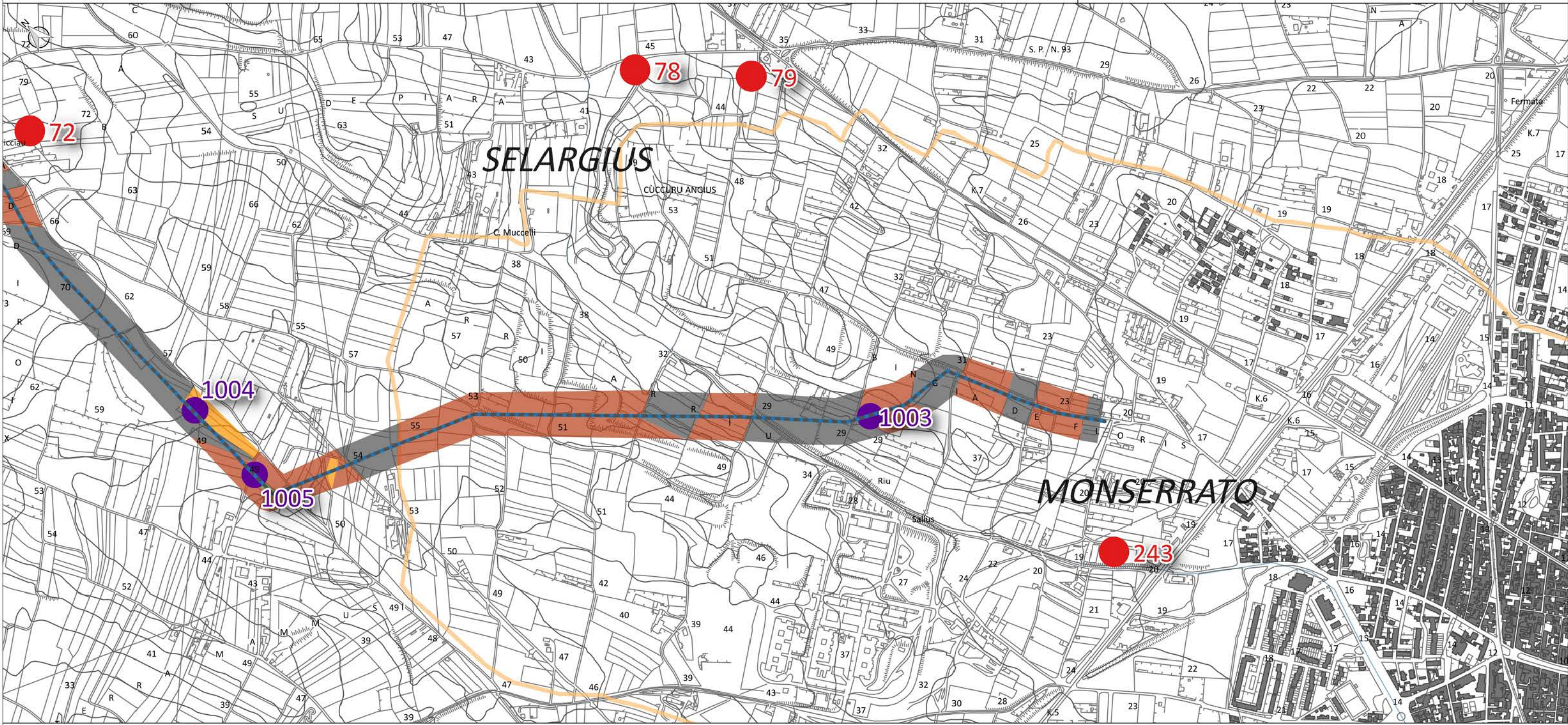


- Legenda**
- Metanodotto in progetto
 - Confini comunali
 - Siti archeologici
 - Rinvenimenti archeologici da ricognizione
 - Vincolo D. Lgs 42/2004
 - Vincolo L. 1089
 - Area di rispetto archeologico (PUC)
 - Area rischio a archeologico (PUC)
 - Aree di tutela (PUC)
 - Area Privata
 - Visibilità Alta
 - Visibilità Media
 - Visibilità Bassa

SISTEMA TRASPORTO GAS NATURALE SARDEGNA
 ALLACCIAMENTO CAGLIARI - MONSERRATO
 DN 300 (12"), DP 75 BAR

0	Gennaio 2017	Emissione per Enti			Foglio
REV	DATA	DESCRIZIONE			41
				Dis.	PG-1049
				Comm.	5663
					di 55
					Scala
					1:10.000

CARTA ARCHEOLOGICA E DELLA VISIBILITA' DEI SUOLI



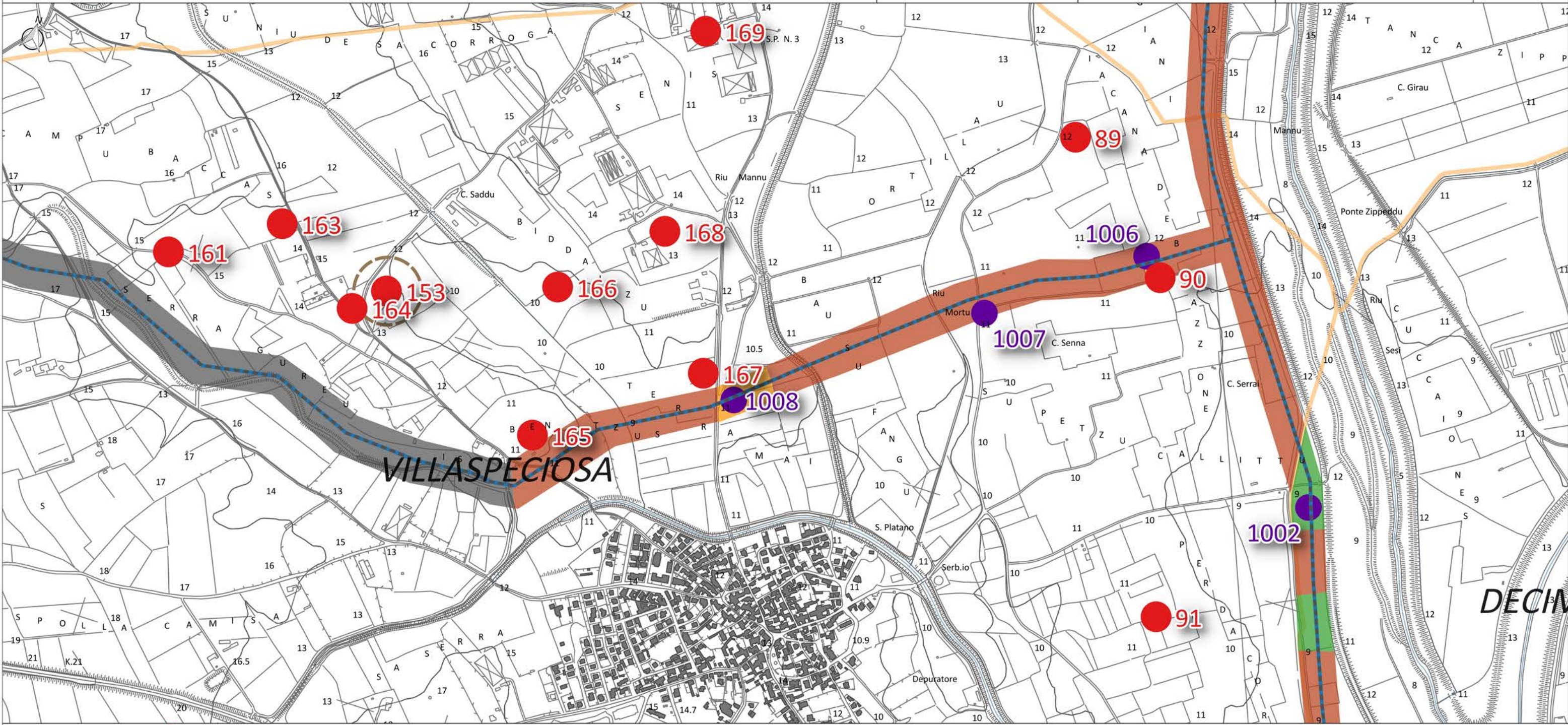
18 SELARGIUS 19 20 MONSERRATO

- Legenda**
- Metanodotto in progetto
 - Confini comunali
 - Siti archeologici
 - Rinvenimenti archeologici da ricognizione
 - Vincolo D. Lgs 42/2004
 - Vincolo L. 1089
 - Area di rispetto archeologico (PUC)
 - Area rischio a archeologico (PUC)
 - Aree di tutela (PUC)
 - Area Privata
 - Visibilità Alta
 - Visibilità Media
 - Visibilità Bassa

CARTA ARCHEOLOGICA E DELLA VISIBILITA' DEI SUOLI



SAP STUDIO ARCHEOLOGIA PREVENTIVA
Dott. Archeologo Andrea Lecca
Iscrizione n°76 dal Elenco degli operatori abilitati MIBACT

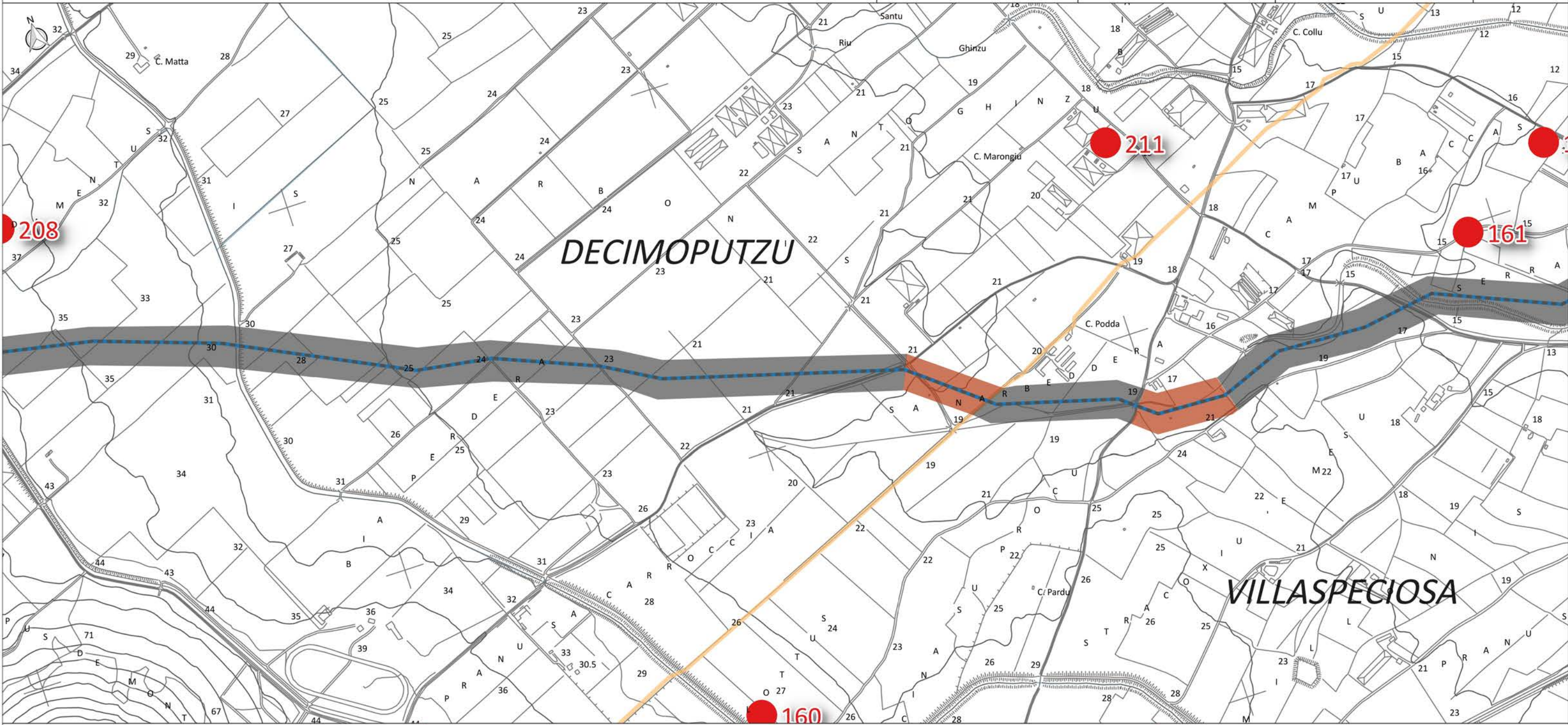


- Legenda**
- Metanodotto in progetto
 - Vincolo D. Lgs 42/2004
 - Area Privata
 - Confini comunali
 - Vincolo L. 1089
 - Visibilità Alta
 - Siti archeologici
 - Area di rispetto archeologico (PUC)
 - Visibilità Media
 - Rinvenimenti archeologici da ricognizione
 - Area rischio a archeologico (PUC)
 - Visibilità Bassa
 - Aree di tutela (PUC)

CARTA ARCHEOLOGICA E DELLA VISIBILITA' DEI SUOLI



SAP STUDIO ARCHEOLOGIA PREVENTIVA
Dott. Archeologo Andrea Lecca
Iscrizione n°78 dell'Elenco degli operatori abilitati MIUR



- Legenda**
- Metanodotto in progetto
 - Confini comunali
 - Siti archeologici
 - Rinvenimenti archeologici da ricognizione

- Vincolo D. Lgs 42/2004
- Vincolo L. 1089
- Area di rispetto archeologico (PUC)
- Area rischio a archeologico (PUC)
- Aree di tutela (PUC)
- Area Privata
- Visibilità Alta
- Visibilità Media
- Visibilità Bassa

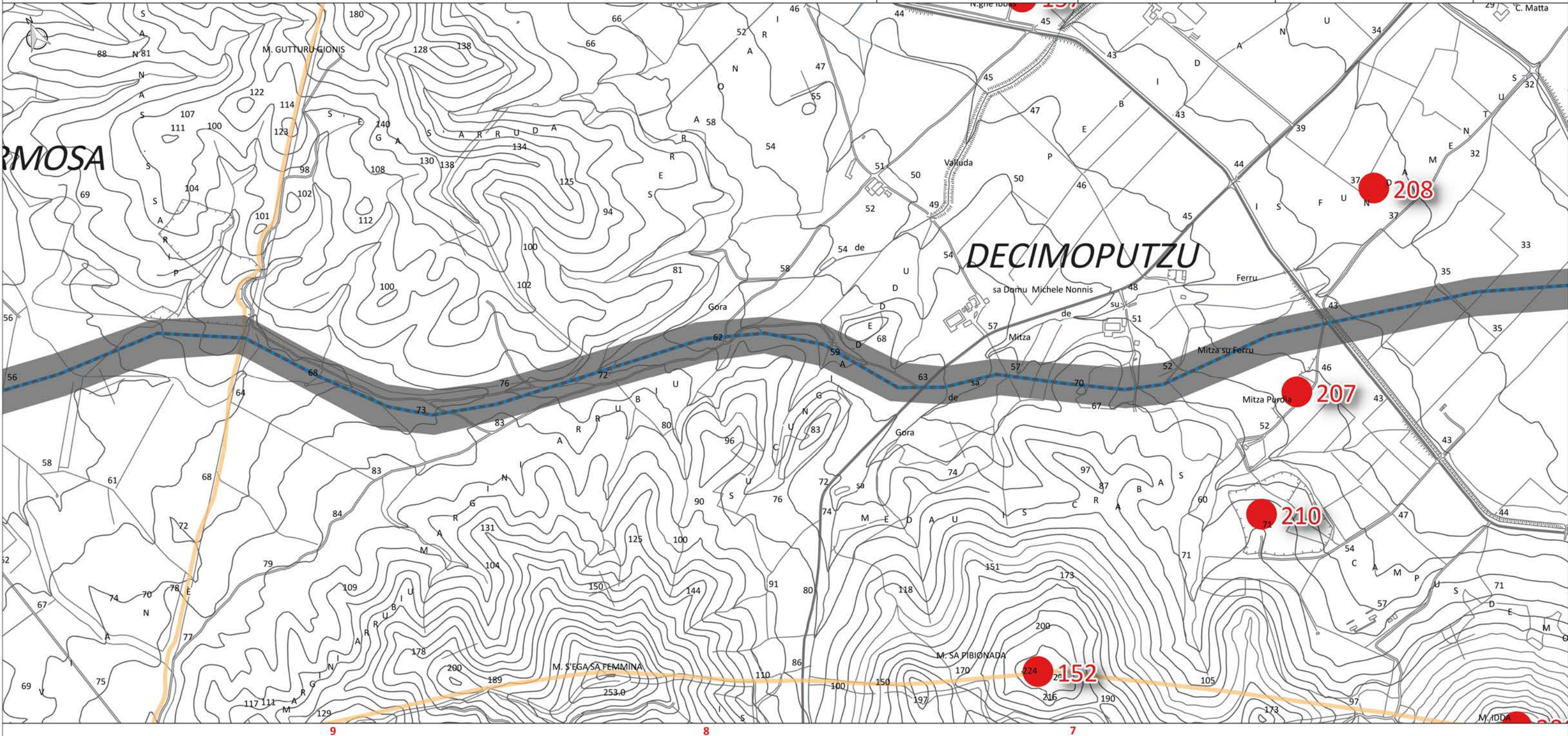
DECIMOPUTZU

VILLASPECIOSA

CARTA ARCHEOLOGICA E DELLA VISIBILITA' DEI SUOLI



SAP STUDIO ARCHEOLOGIA PREVENTIVA
Dott. Archeologo Andrea Lecca
Iscrizione n°76 dell'Elenco degli operatori abilitati MIBACT



- Legenda**
- Metanodotto in progetto
 - Confini comunali
 - Siti archeologici
 - Rinvenimenti archeologici da ricognizione

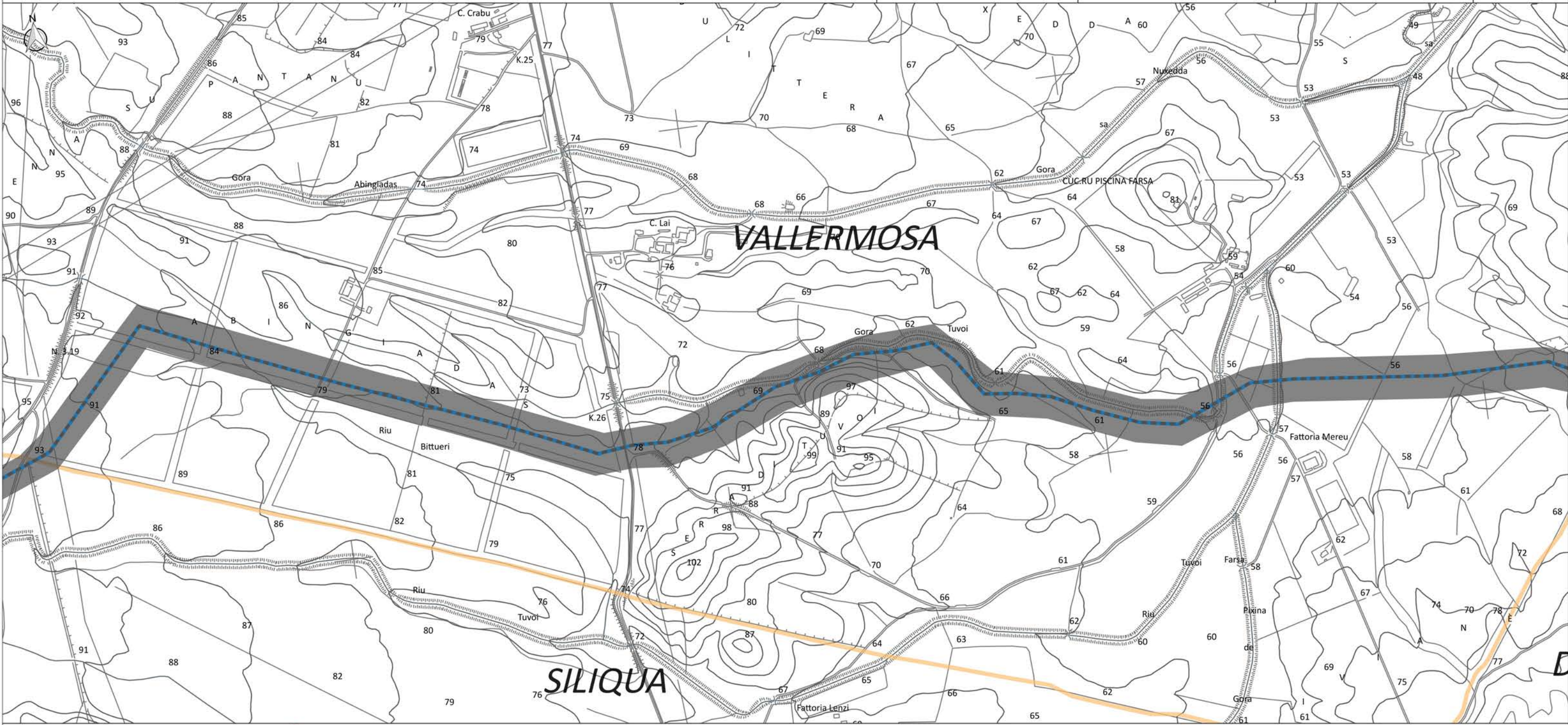
- Vincolo D. Lgs 42/2004
- Vincolo L. 1089
- Area di rispetto archeologico (PUC)
- Area rischio a archeologico (PUC)
- Aree di tutela (PUC)
- Area Privata
- Visibilità Alta
- Visibilità Media
- Visibilità Bassa

DECIMOPUTZU

CARTA ARCHEOLOGICA E DELLA VISIBILITA' DEI SUOLI



SAP STUDIO ARCHEOLOGIA PREVENTIVA
Dott. Archeologo Andrea Lecca
Iscrizione n°78 dell'Elenco degli operatori abilitati MSACT



Legenda

- | | | |
|---|-------------------------------------|------------------|
| Metanodotto in progetto | Vincolo D. Lgs 42/2004 | Area Privata |
| Confini comunali | Vincolo L. 1089 | Visibilità Alta |
| Siti archeologici | Area di rispetto archeologico (PUC) | Visibilità Media |
| Rinvenimenti archeologici da ricognizione | Area rischio a archeologico (PUC) | Visibilità Bassa |
| | Aree di tutela (PUC) | |

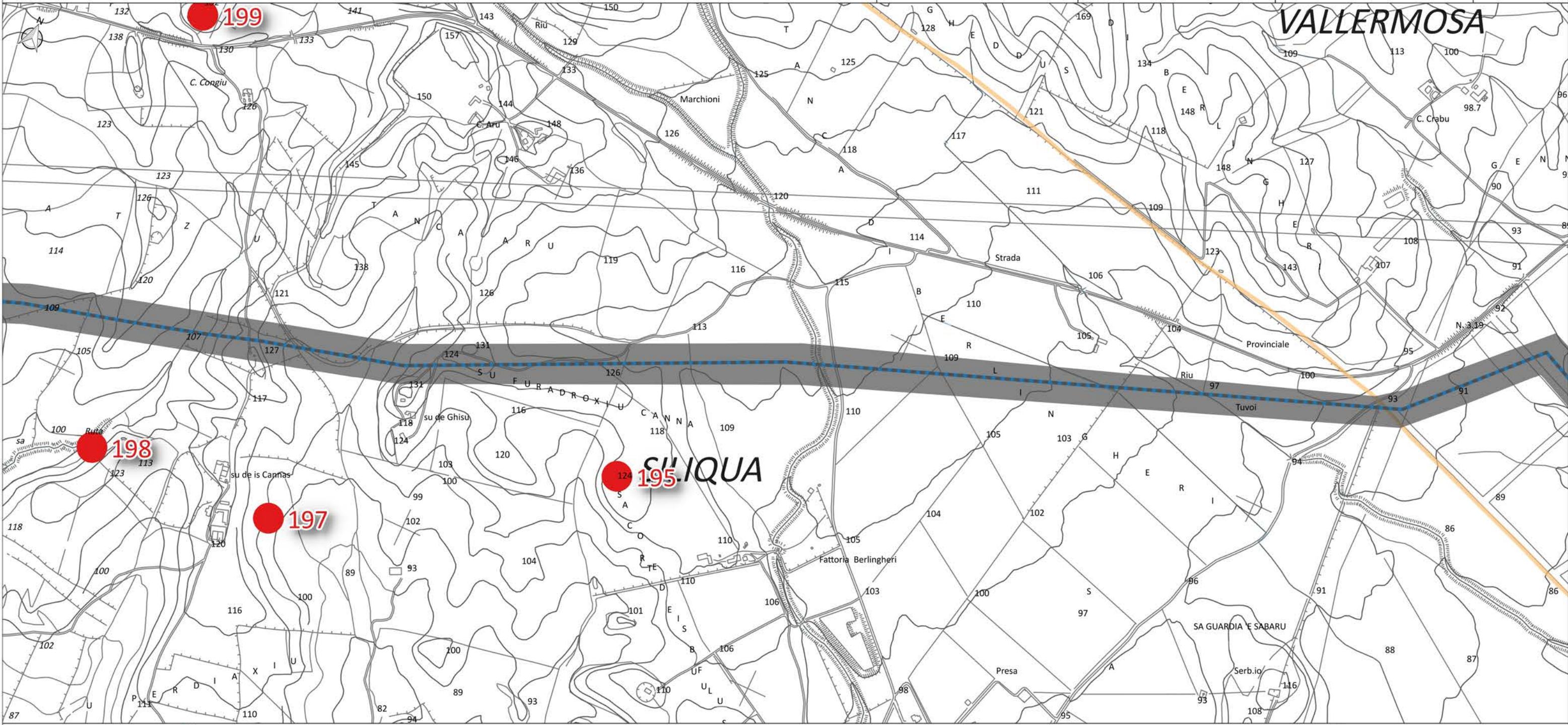
0	Gennaio 2017	Emissione per Enti			Foglio
REV	DATA	DESCRIZIONE			46
				Dis.	PG-1049
				Comm.	5663
					di 55
					Scala
					1:10.000

CARTA ARCHEOLOGICA E DELLA VISIBILITA' DEI SUOLI



SAP STUDIO ARCHEOLOGIA PREVENTIVA
Dott. Archeologo Andrea Lecca
Iscrizione n°76 dell'Elenco degli operatori abilitati MIBACT

VALLERMOSA



- Legenda**
- Metanodotto in progetto
 - Confini comunali
 - Siti archeologici
 - Rinvenimenti archeologici da ricognizione
 - Vincolo D. Lgs 42/2004
 - Vincolo L. 1089
 - Area di rispetto archeologico (PUC)
 - Area rischio a archeologico (PUC)
 - Aree di tutela (PUC)
 - Area Privata
 - Visibilità Alta
 - Visibilità Media
 - Visibilità Bassa

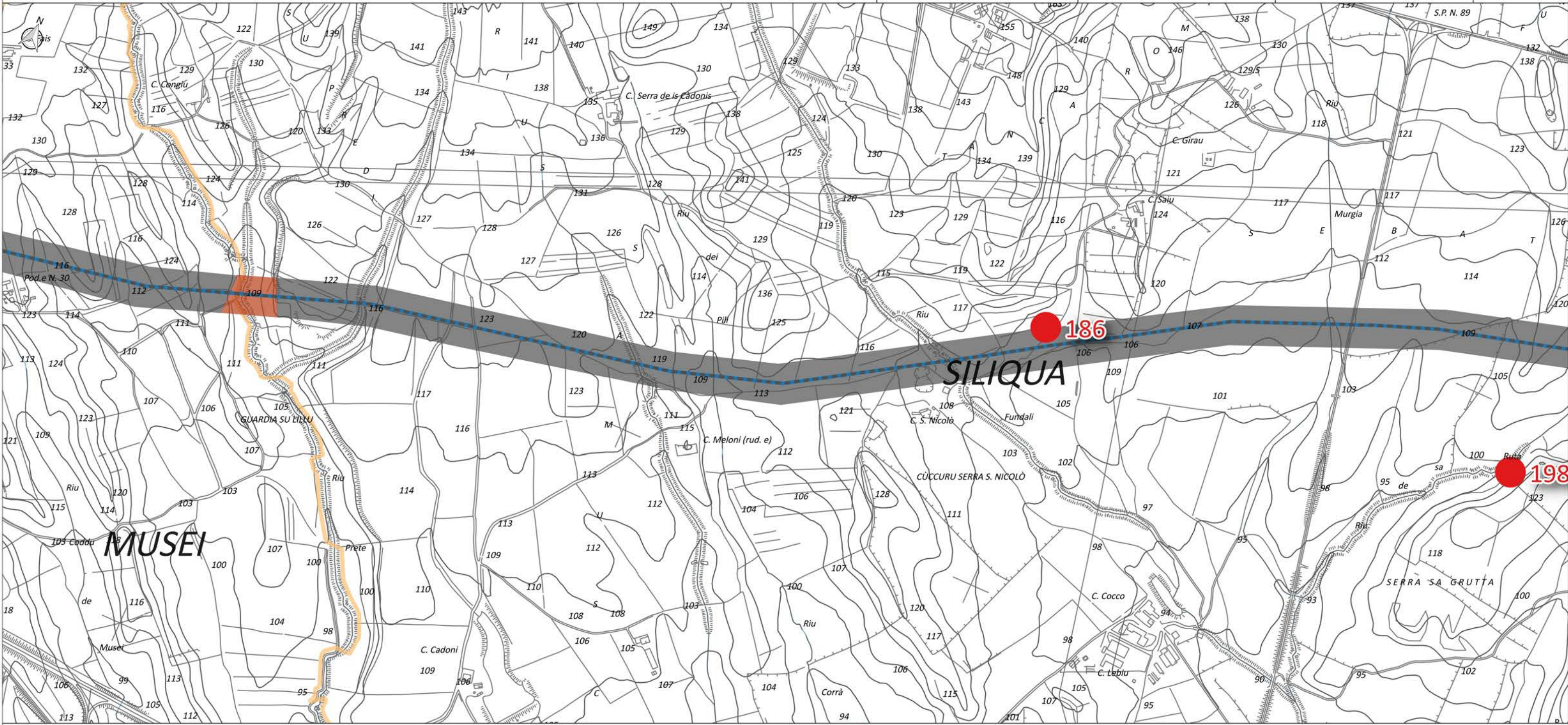
SISTEMA TRASPORTO GAS NATURALE SARDEGNA
BRETELLA SULCIS
DN 400 (16"), DP 75 BAR

CARTA ARCHEOLOGICA E DELLA VISIBILITA' DEI SUOLI

0	Gennaio 2017	Emissione per Enti			Foglio
REV	DATA	DESCRIZIONE			47
				Dis.	PG-1049
				Comm.	5663
					di 55
					Scala
					1:10.000



SAP STUDIO ARCHEOLOGIA PREVENTIVA
Dott. Archeologo Andrea Lecca
Iscrizione n°78 dell'Elenco dei operatori abilitati MIUNICT



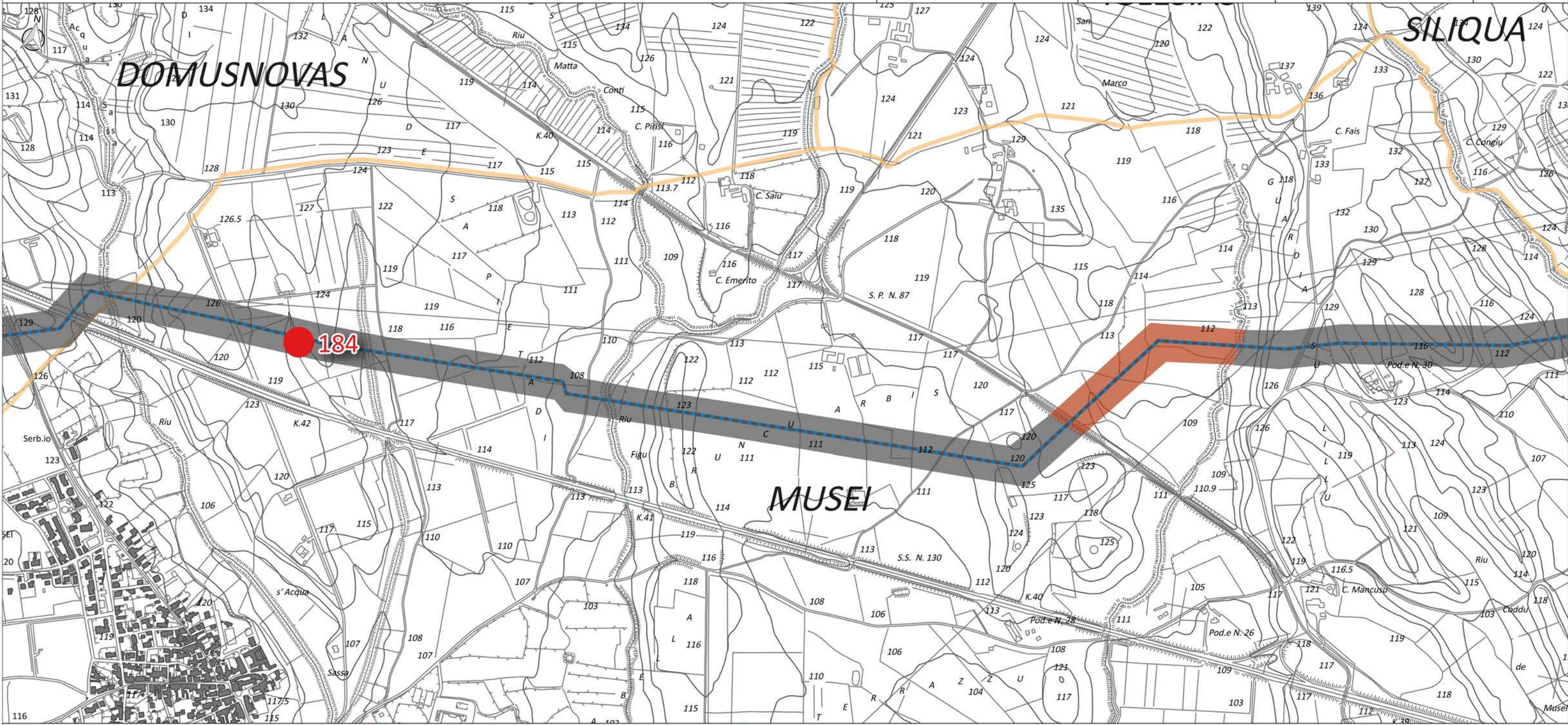
21 20 19 18
SILIQUA

Legenda

Metanodotto in progetto	Vincolo D. Lgs 42/2004	Area Privata
Confini comunali	Vincolo L. 1089	Visibilità Alta
Siti archeologici	Area di rispetto archeologico (PUC)	Visibilità Media
Rinvenimenti archeologici da ricognizione	Area rischio a archeologico (PUC)	Visibilità Bassa
	Aree di tutela (PUC)	



SAP STUDIO ARCHEOLOGIA PREVENTIVA
Dott. Archeologo Andrea Lecca
Iscrizione n°76 dell'Elenco degli operatori abilitati MIBACT



- Legenda**
- Metanodotto in progetto
 - Confini comunali
 - Siti archeologici
 - Rinvenimenti archeologici da ricognizione

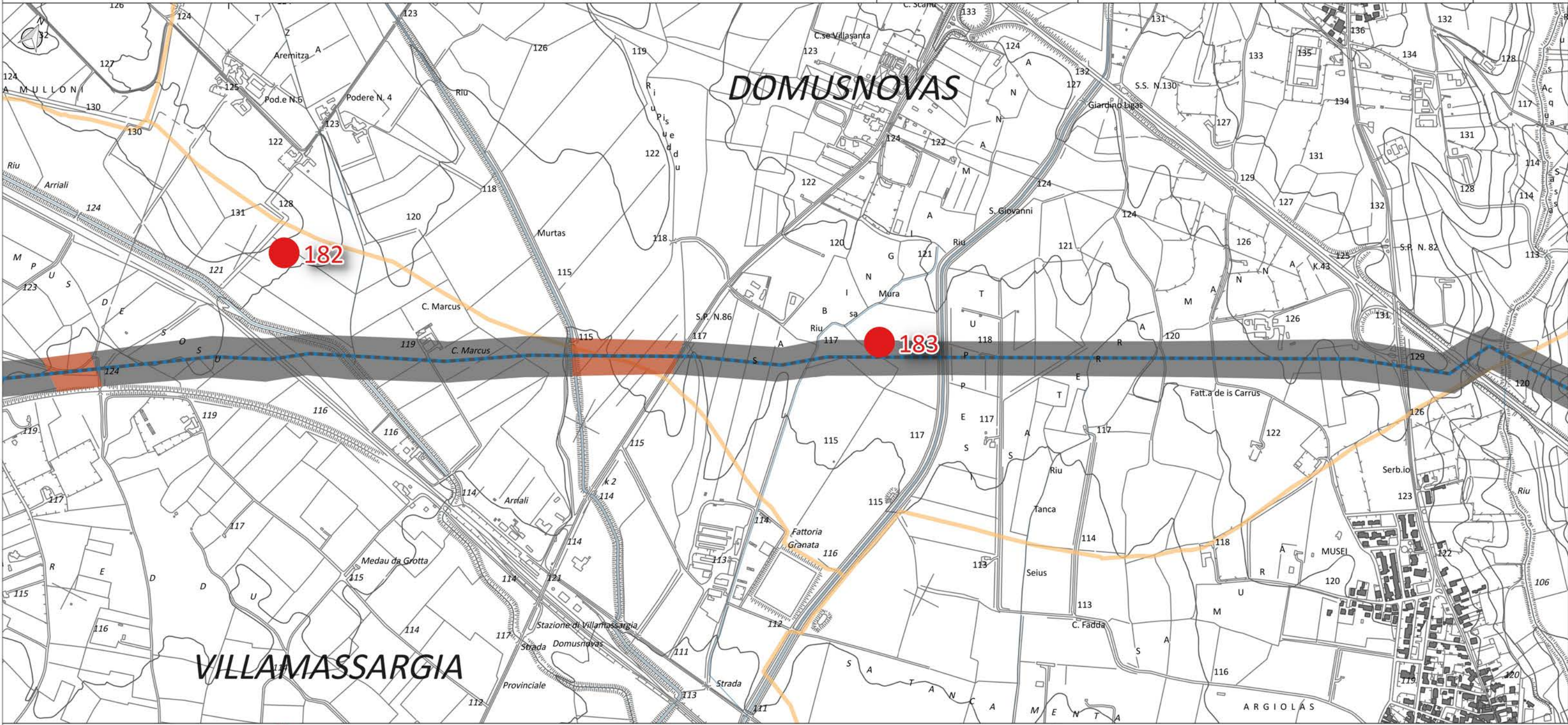
- Vincolo D. Lgs 42/2004
- Vincolo L. 1089
- Area di rispetto archeologico (PUC)
- Area rischio a archeologico (PUC)
- Aree di tutela (PUC)
- Area Privata
- Visibilità Alta
- Visibilità Media
- Visibilità Bassa

MUSEI

CARTA ARCHEOLOGICA E DELLA VISIBILITA' DEI SUOLI



SAP STUDIO ARCHEOLOGIA PREVENTIVA
Dott. Archeologo Andrea Lecca
Iscrizione n°76 dell'Elenco degli operatori abilitati MIBACT



VILLAMASSARGIA 28 27 26 25

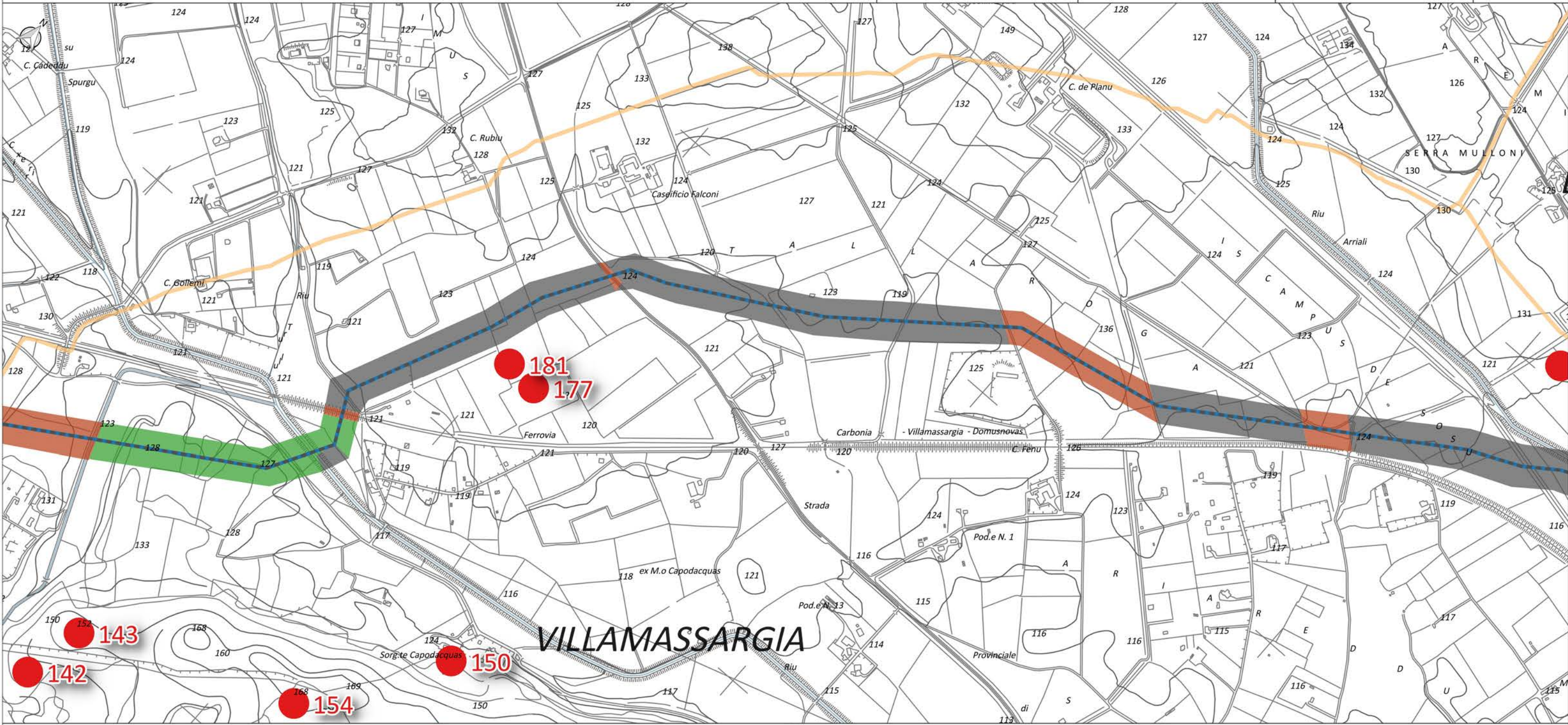
Legenda

Metanodotto in progetto	Vincolo D. Lgs 42/2004	Area Privata
Confini comunali	Vincolo L. 1089	Visibilità Alta
Siti archeologici	Area di rispetto archeologico (PUC)	Visibilità Media
Rinvenimenti archeologici da ricognizione	Area rischio a archeologico (PUC)	Visibilità Bassa
	Aree di tutela (PUC)	

CARTA ARCHEOLOGICA E DELLA VISIBILITA' DEI SUOLI



SAP STUDIO ARCHEOLOGIA PREVENTIVA
Dott. Archeologo Andrea Lecca
Iscrizione n°78 dell'Elenco degli operatori abilitati MIUR/CT



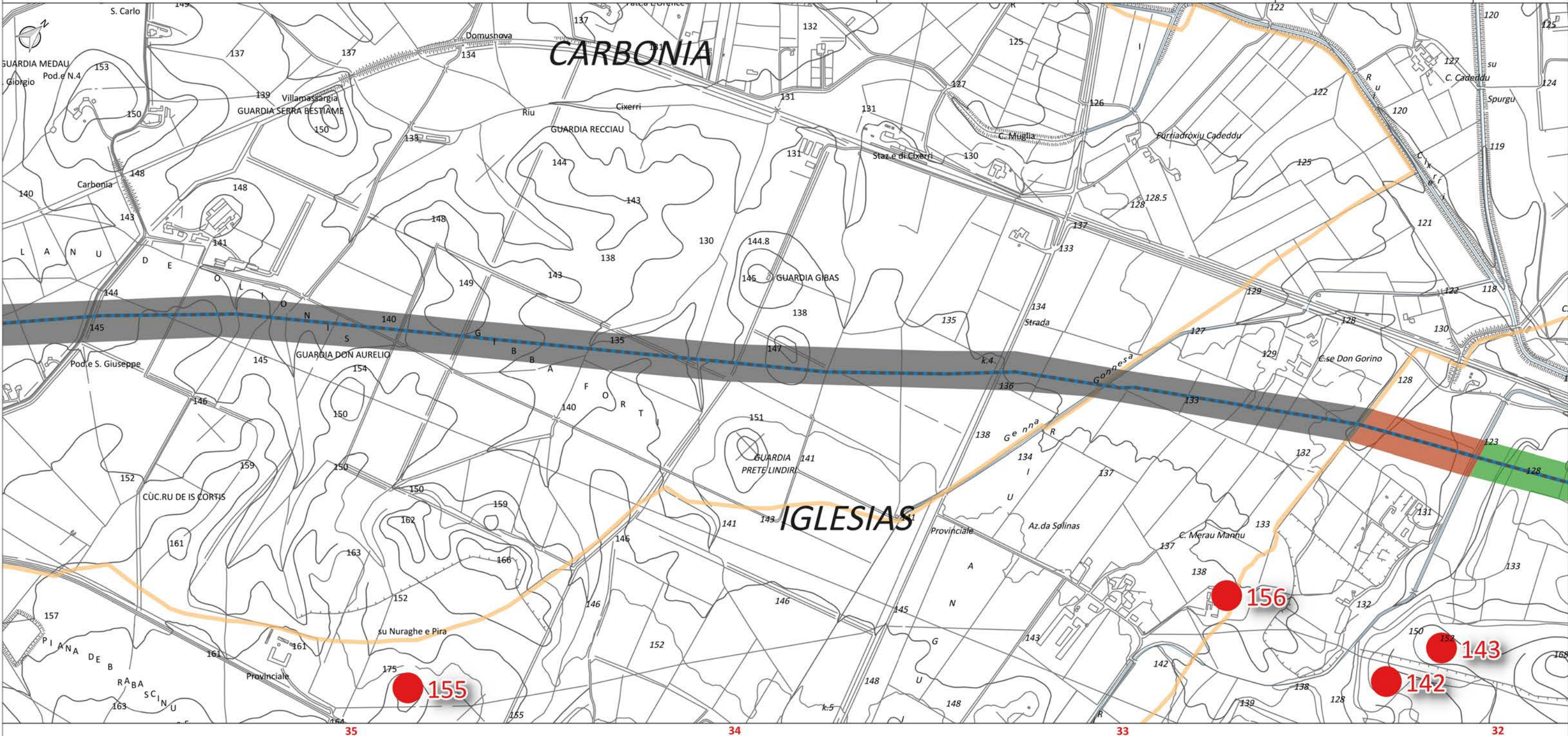
Legenda

Metanodotto in progetto	Vincolo D. Lgs 42/2004	Area Privata
Confini comunali	Vincolo L. 1089	Visibilità Alta
Siti archeologici	Area di rispetto archeologico (PUC)	Visibilità Media
Rinvenimenti archeologici da ricognizione	Area rischio a archeologico (PUC)	Visibilità Bassa
	Aree di tutela (PUC)	

CARTA ARCHEOLOGICA E DELLA VISIBILITA' DEI SUOLI



SAP STUDIO ARCHEOLOGIA PREVENTIVA
Dott. Archeologo Andrea Lecca
Iscrizione n°78 dell'Elenco degli operatori abilitati MIUR/CT

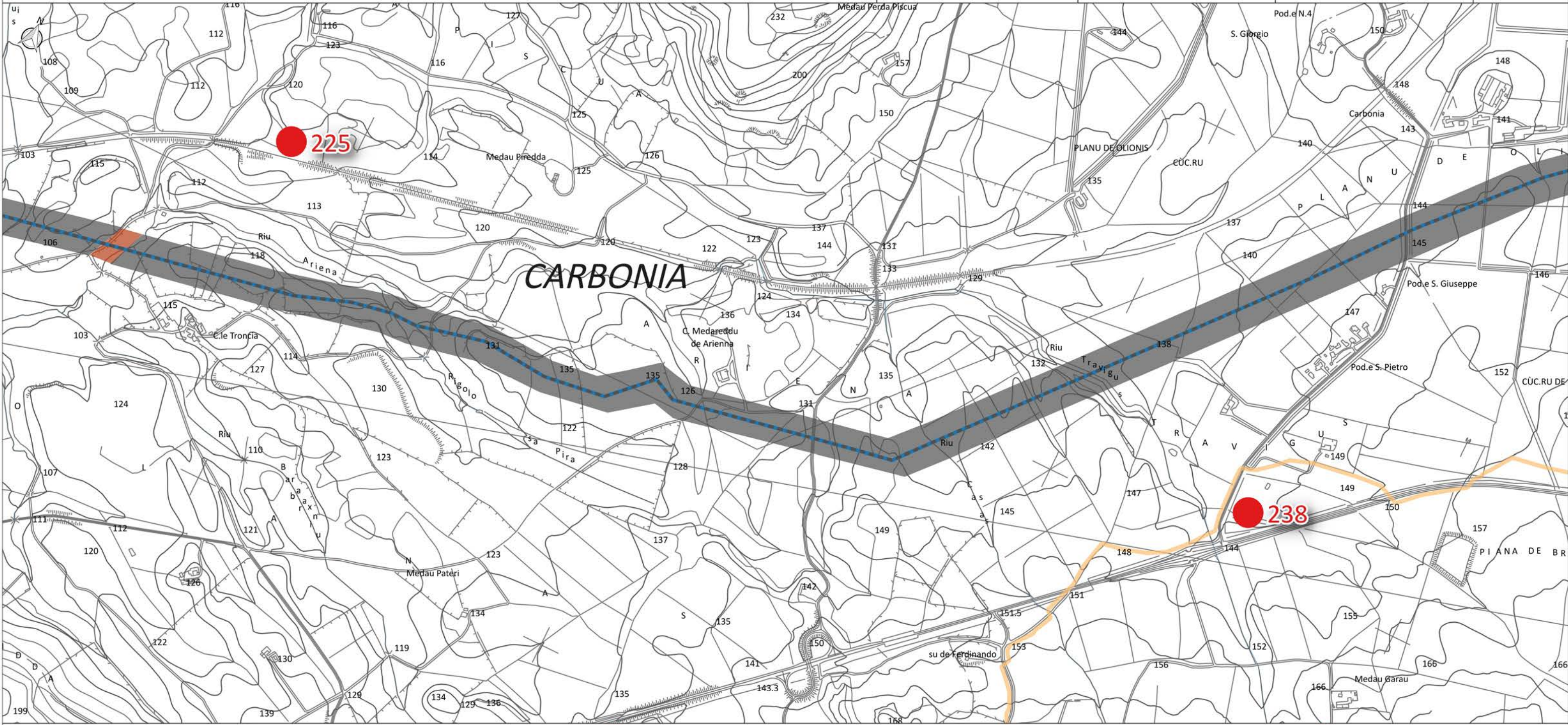


- Legenda**
- Metanodotto in progetto
 - Confini comunali
 - Siti archeologici
 - Rinvenimenti archeologici da ricognizione
 - Vincolo D. Lgs 42/2004
 - Vincolo L. 1089
 - Area di rispetto archeologico (PUC)
 - Area rischio a archeologico (PUC)
 - Aree di tutela (PUC)
 - Area Privata
 - Visibilità Alta
 - Visibilità Media
 - Visibilità Bassa

CARTA ARCHEOLOGICA E DELLA VISIBILITA' DEI SUOLI



SAP STUDIO ARCHEOLOGIA PREVENTIVA
Dott. Archeologo Andrea Lecca
Iscrizione n°76 dall'Elenco degli operatori abilitati MIBACT



- Legenda**
- Metanodotto in progetto
 - Confini comunali
 - Siti archeologici
 - Rinvenimenti archeologici da ricognizione

- Vincolo D. Lgs 42/2004
- Vincolo L. 1089
- Area di rispetto archeologico (PUC)
- Area rischio a archeologico (PUC)
- Aree di tutela (PUC)
- Area Privata
- Visibilità Alta
- Visibilità Media
- Visibilità Bassa

39 CARBONIA 38 37 36

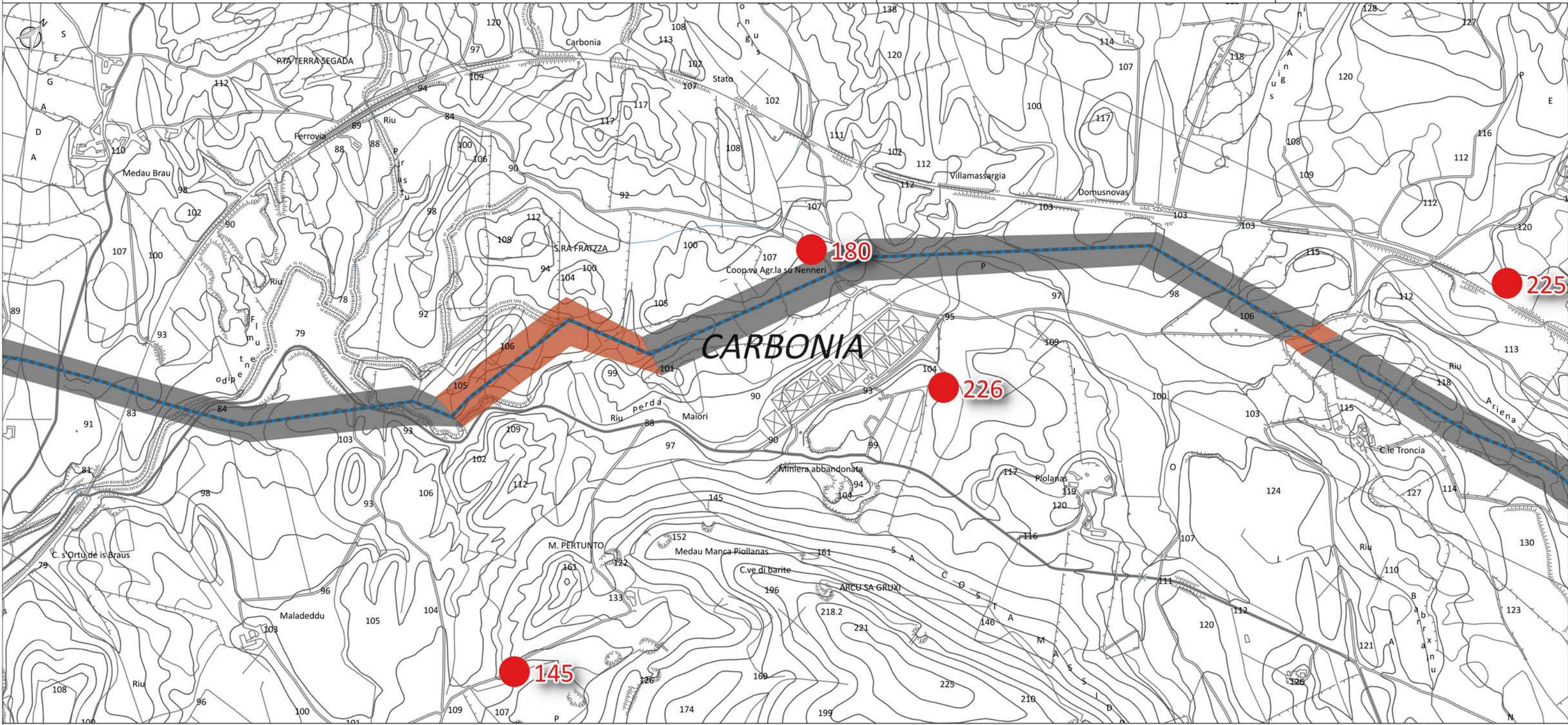
SISTEMA TRASPORTO GAS NATURALE SARDEGNA
BRETELLA SULCIS
DN 400 (16"), DP 75 BAR

CARTA ARCHEOLOGICA E DELLA VISIBILITA' DEI SUOLI

0	Gennaio 2017	Emissione per Enti				Foglio
REV	DATA	DESCRIZIONE				53
				Dis.	PG-1049	di 55
				Comm.	5663	Scala
						1:10.000



SAP STUDIO ARCHEOLOGIA PREVENTIVA
Dott. Archeologo Andrea Lecca
Iscrizione n°78 dell'Elenco degli operatori abilitati MIUNCT



42 41 40 39

CARBONIA

Legenda

- Metanodotto in progetto
- Confini comunali
- Siti archeologici
- Rinvenimenti archeologici da ricognizione
- Vincolo D. Lgs 42/2004
- Vincolo L. 1089
- Area di rispetto archeologico (PUC)
- Area rischio a archeologico (PUC)
- Aree di tutela (PUC)
- Area Privata
- Visibilità Alta
- Visibilità Media
- Visibilità Bassa

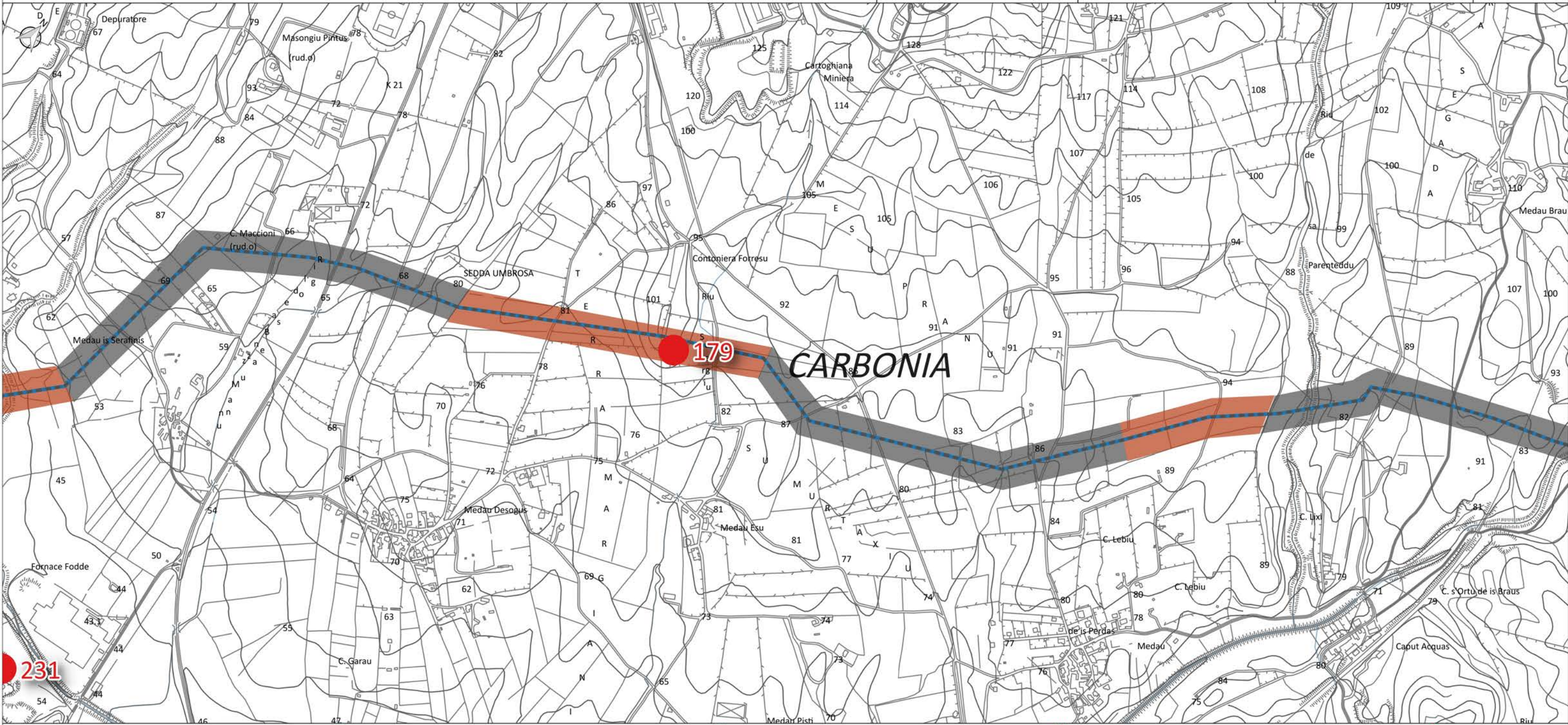
SISTEMA TRASPORTO GAS NATURALE SARDEGNA
BRETTELLA SULCIS
DN 400 (16"), DP 75 BAR

CARTA ARCHEOLOGICA E DELLA VISIBILITA' DEI SUOLI

0	Gennaio 2017	Emissione per Enti				Foglio
REV	DATA	DESCRIZIONE				54
				Dis.	PG-1049	di 55
				Comm.	5663	Scala
						1:10.000



SAP STUDIO ARCHEOLOGIA PREVENTIVA
Dott. Archeologo Andrea Lecca
Iscrizione n°78 dell'Elenco degli operatori abilitati MIBACT



CARBONIA

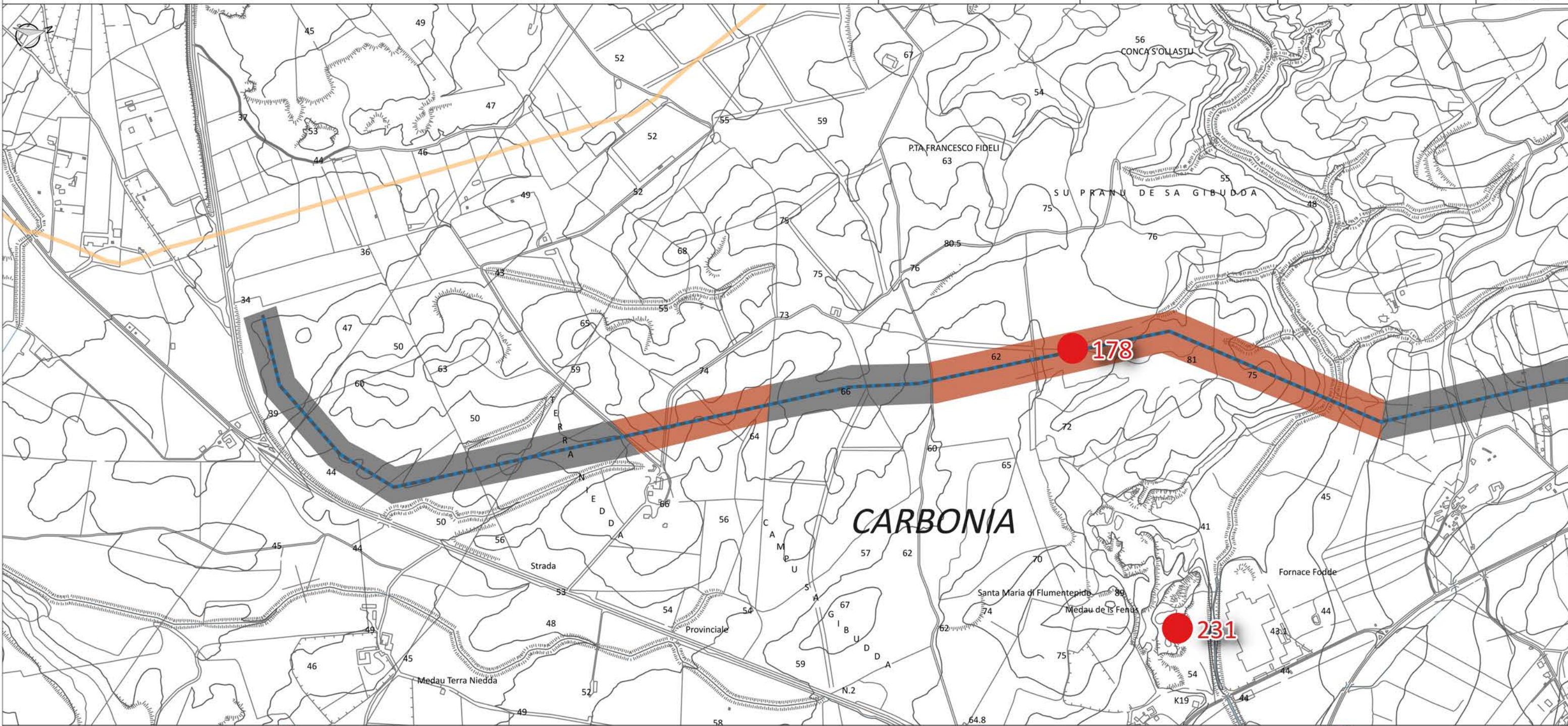
Legenda

- Metanodotto in progetto
- Confini comunali
- Siti archeologici
- Rinvenimenti archeologici da ricognizione
- Vincolo D. Lgs 42/2004
- Vincolo L. 1089
- Area di rispetto archeologico (PUC)
- Area rischio a archeologico (PUC)
- Aree di tutela (PUC)
- Area Privata
- Visibilità Alta
- Visibilità Media
- Visibilità Bassa

SISTEMA TRASPORTO GAS NATURALE SARDEGNA
BRETELLA SULCIS
DN 400 (16"), DP 75 BAR

CARTA ARCHEOLOGICA E DELLA VISIBILITA' DEI SUOLI

0	Gennaio 2017	Emissione per Enti				Foglio
REV	DATA	DESCRIZIONE				55
		SGLI Società Gasdotti Italia s.r.l.		SAP STUDIO ARCHEOLOGIA PREVENTIVA Dott. Archeologo Andrea Lecca Iscrizione n°78 dall'Elenco degli operatori abilitati MIBACT		di 55
				Dis.	PG-1049	Scala
				Comm.	5663	1:10.000



Legenda

- Metanodotto in progetto
- Confini comunali
- Siti archeologici
- Rinvenimenti archeologici da ricognizione
- Vincolo D. Lgs 42/2004
- Vincolo L. 1089
- Area di rispetto archeologico (PUC)
- Area rischio a archeologico (PUC)
- Aree di tutela (PUC)
- Area Privata
- Visibilità Alta
- Visibilità Media
- Visibilità Bassa