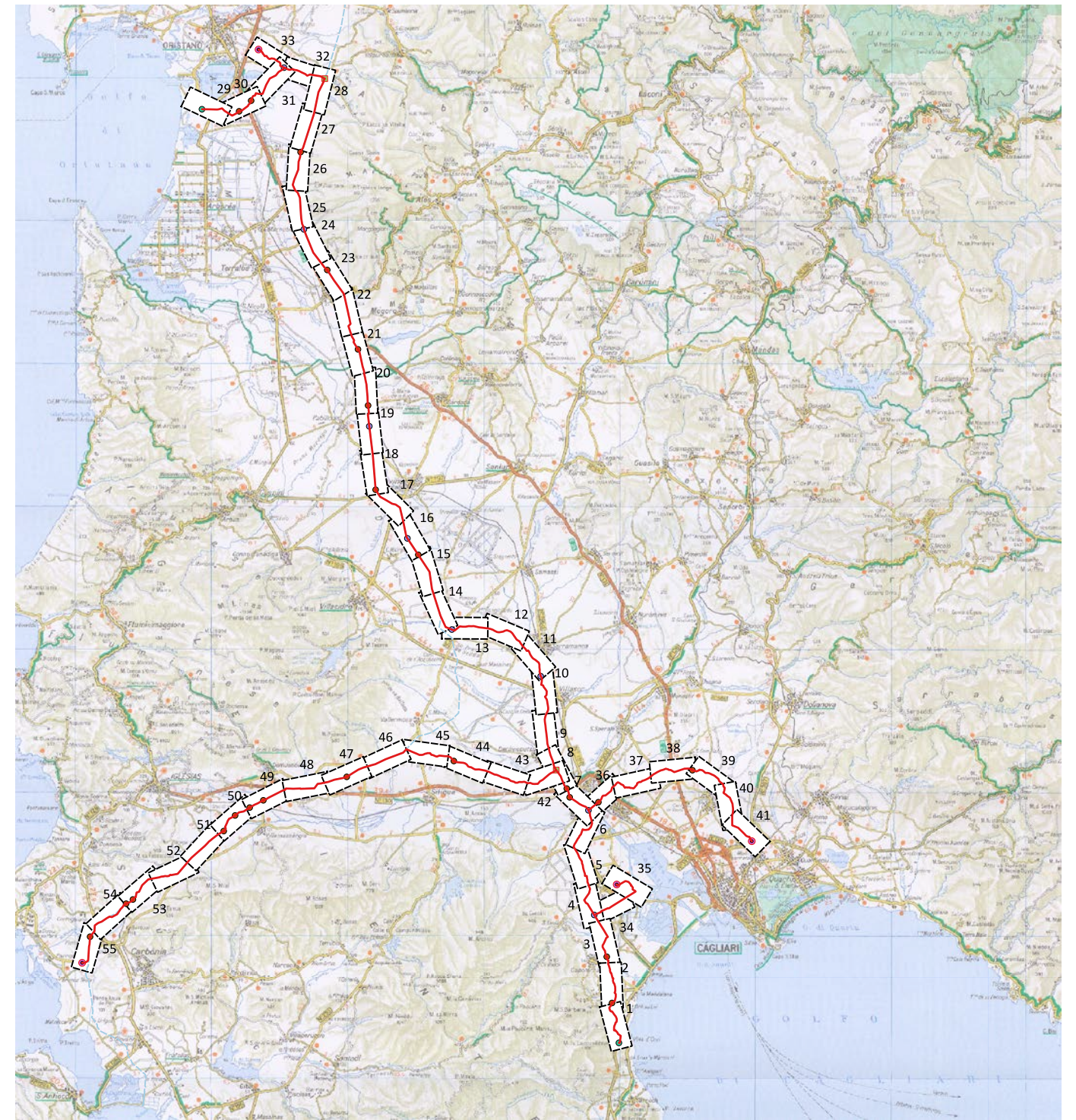



## LEGENDA GENERALE

- P.I.L.
- Punti Derivazione Importanti
- Punti di Consegna DSO Locali
- Stazioni di Lancio/Ricevimento PIG
- Terminali d'Ingresso
- Metanodotto in progetto
- Progetto metanodotto Galsi
- Fogli



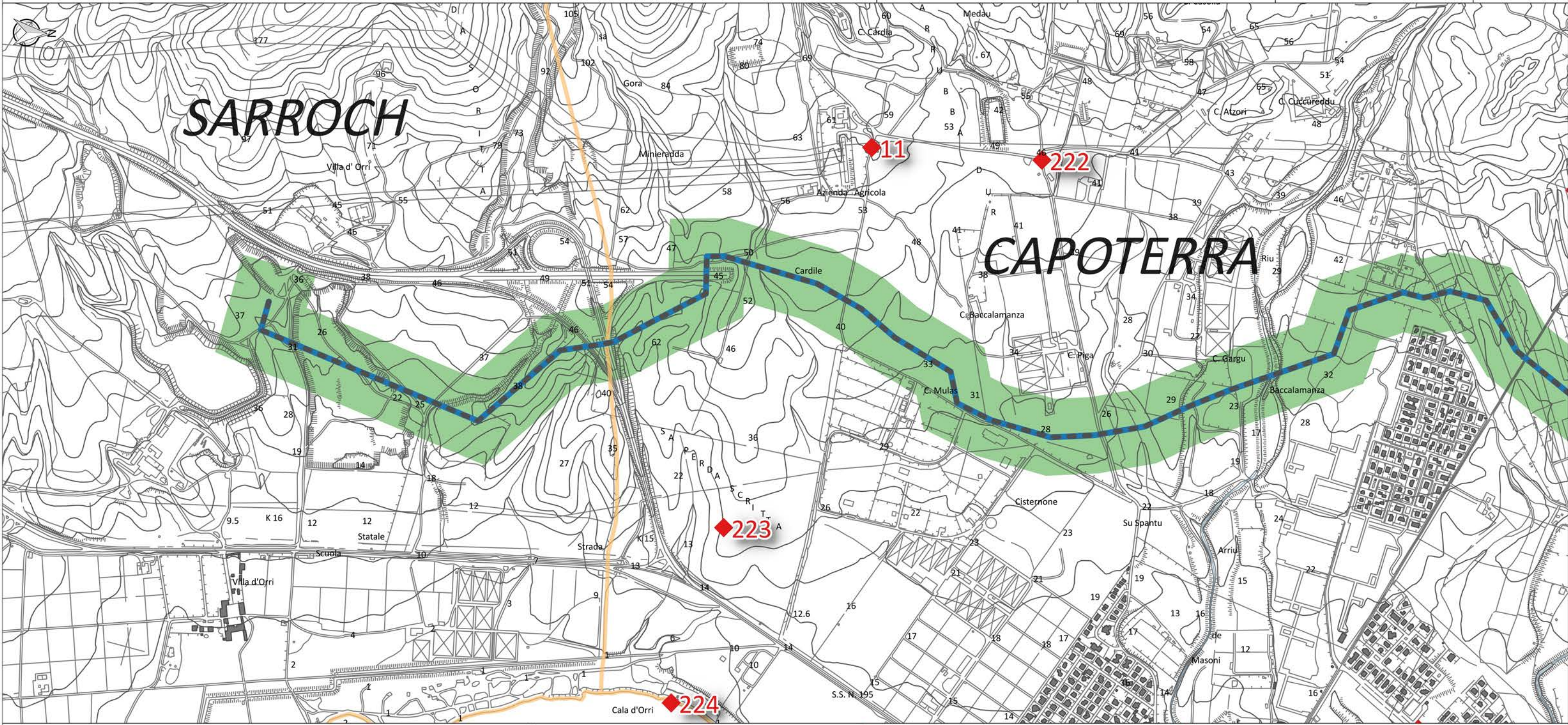
Progressiva chilometrica	N
Comune	COMUNE

0	Gennaio 2017	Emissione per enti			
REV	DATA	DESCRIZIONE	ELABORATO	VERIFICATO	APPROVATO
		 	COMMESSA	UNITA'	
		<b>SISTEMA TRASPORTO GAS NATURALE SARDEGNA</b> <b>SEZIONE CENTRO SUD</b>	5663	000	
		<b>CARTA DEL RISCHIO ARCHEOLOGICO</b>	DISEGNO	PG - 1031	
			REVISIONE	0	
			FOGLIO	0 di 55	
			SCALA	1:10.000	

CARTA DEL RISCHIO ARCHEOLOGICO



SAP STUDIO ARCHEOLOGIA PREVENTIVA  
 Dott. Archeologo Andrea Lecca  
Iscrizione n°78 dell'Albo degli operatori abilitati MIUR/CT



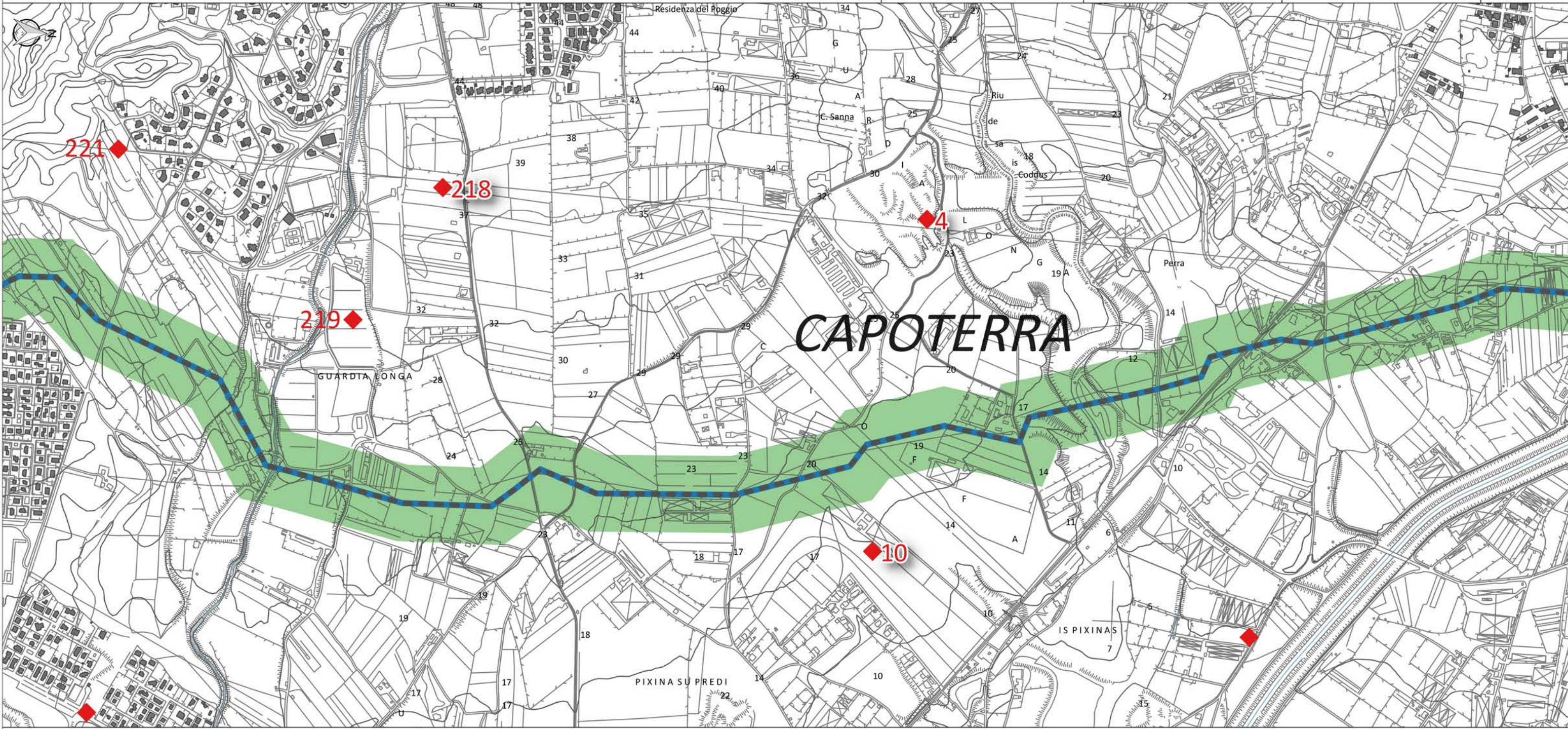
SARROCH

CAPOTERRA

- Legenda**
- Metanodotto in progetto
  - Confini comunali
  - Siti archeologici
  - Rinvenimenti archeologici da ricognizione
  - Rischio Archeologico Alto
  - Rischio Archeologico Medio
  - Rischio Archeologico Basso
  - Rischio Archeologico Assente

0	Gennaio 2017	Emissione per Enti				Foglio
REV	DATA	DESCRIZIONE				<b>2</b>
		SGL Società Gasdotti Italia s.r.l.		SAP STUDIO ARCHEOLOGIA PREVENTIVA Dott. Archeologo Andrea Lecca Iscrizione n°78 dell'Elenco degli operatori abilitati MIBACT		di 55
				Dis.	PG-1031	Scala
				Comm.	5663	1:10.000

CARTA DEL RISCHIO ARCHEOLOGICO



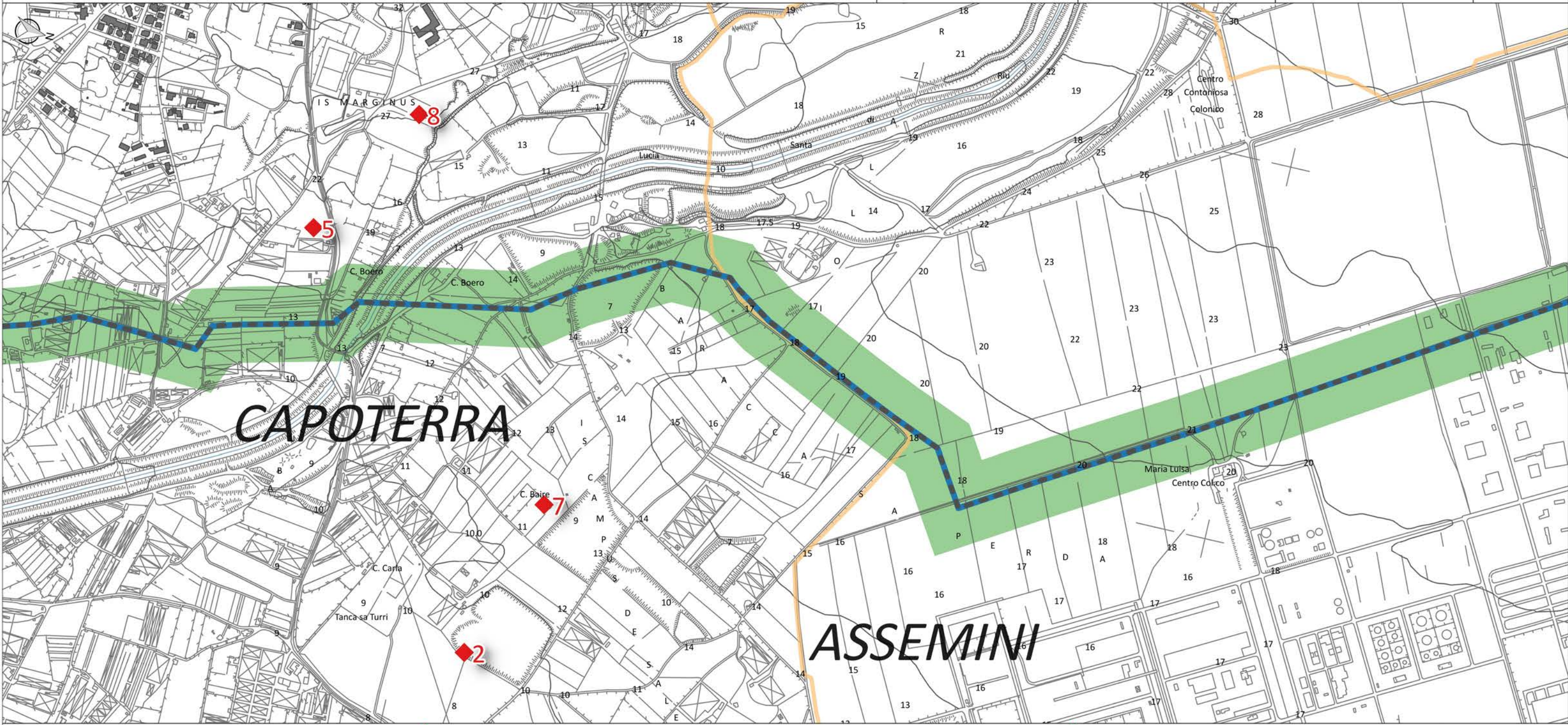
- Legenda**
- Metanodotto in progetto
  - Confini comunali
  - Siti archeologici
  - Rinvenimenti archeologici da ricognizione
  - Rischio Archeologico Alto
  - Rischio Archeologico Medio
  - Rischio Archeologico Basso
  - Rischio Archeologico Assente

CAPOTERRA

CARTA DEL RISCHIO ARCHEOLOGICO



SAP STUDIO ARCHEOLOGIA PREVENTIVA  
 Dott. Archeologo Andrea Lecca  
Iscrizione n°78 dell'Elenco degli operatori abilitati MIUR/CT



- Legenda
- Metanodotto in progetto
  - Confini comunali
  - Siti archeologici
  - Rinvenimenti archeologici da ricognizione

- Rischio Archeologico Alto
- Rischio Archeologico Medio
- Rischio Archeologico Basso
- Rischio Archeologico Assente

CAPOTERRA



ASSEMINI

9

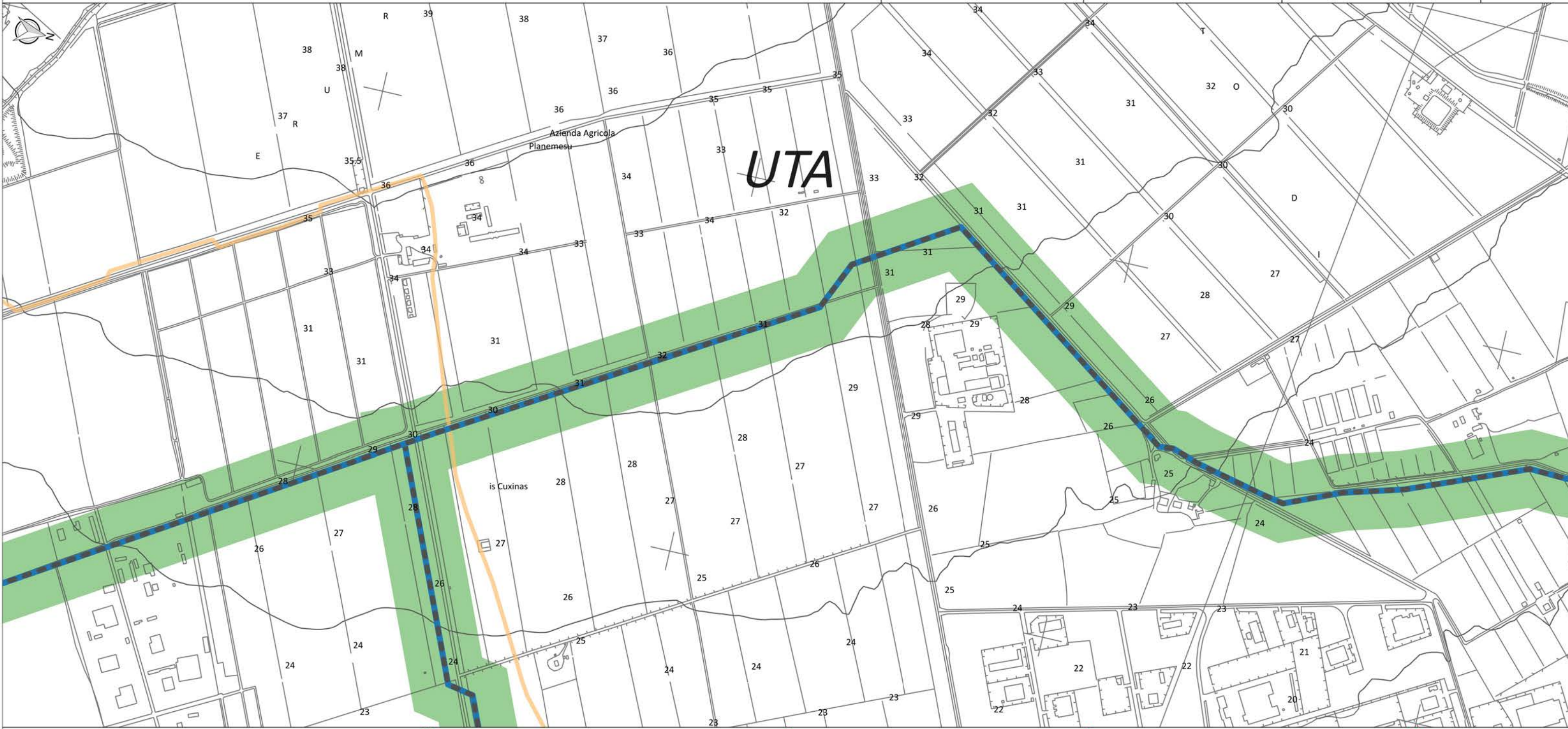
10

11

12

0	Gennaio 2017	Emissione per Enti				Foglio
REV	DATA	DESCRIZIONE				<b>4</b>
				 STUDIO ARCHEOLOGIA PREVENTIVA Dott. Archeologo Andrea Lecca <small>Iscrizione n°76 dell'Elenco degli operatori abilitati MIBACT</small>		Dis.
				PG-1031		di 55
				Comm. 5663		Scala 1:10.000

CARTA DEL RISCHIO ARCHEOLOGICO



ASSEMINI

13

14

UTA

15

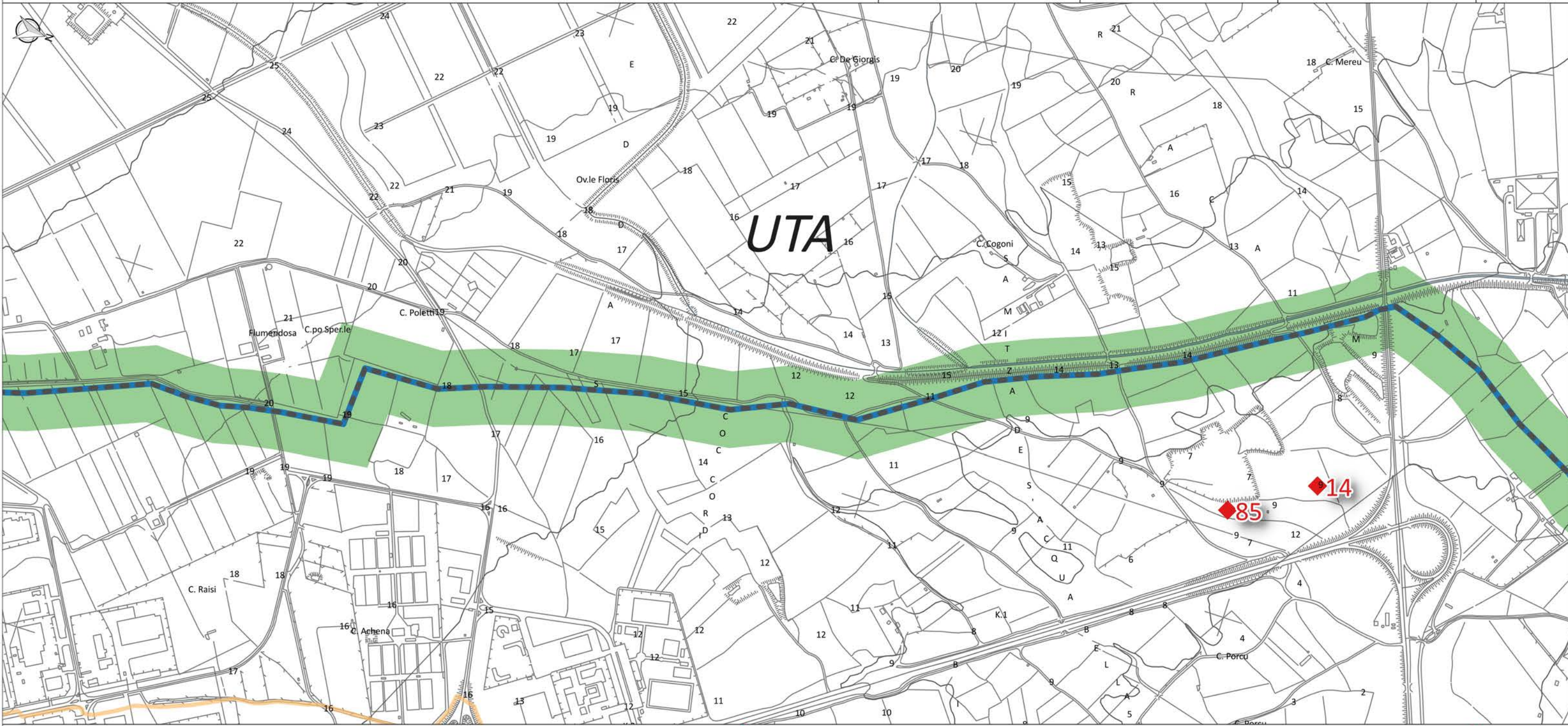
16





Legenda


-  Metanodotto in progetto
-  Confini comunali
-  Siti archeologici
-  Rinvenimenti archeologici da ricognizione
-  Rischio Archeologico Alto
-  Rischio Archeologico Medio
-  Rischio Archeologico Basso
-  Rischio Archeologico Assente

0	Gennaio 2017	Emissione per Enti				Foglio
REV	DATA	DESCRIZIONE				<b>5</b>
				 STUDIO ARCHEOLOGIA PREVENTIVA Dott. Archeologo Andrea Lecca <small>Iscrizione n°76 dell'Albo degli specialisti abilitati MI/NCT</small>		Dis.
				PG-1031		di 55
				Comm. 5663		Scala 1:10.000

CARTA DEL RISCHIO ARCHEOLOGICO



- Legenda**
-  Metanodotto in progetto
  -  Confini comunali
  -  Siti archeologici
  -  Rinvenimenti archeologici da ricognizione

-  Rischio Archeologico Alto
-  Rischio Archeologico Medio
-  Rischio Archeologico Basso
-  Rischio Archeologico Assente

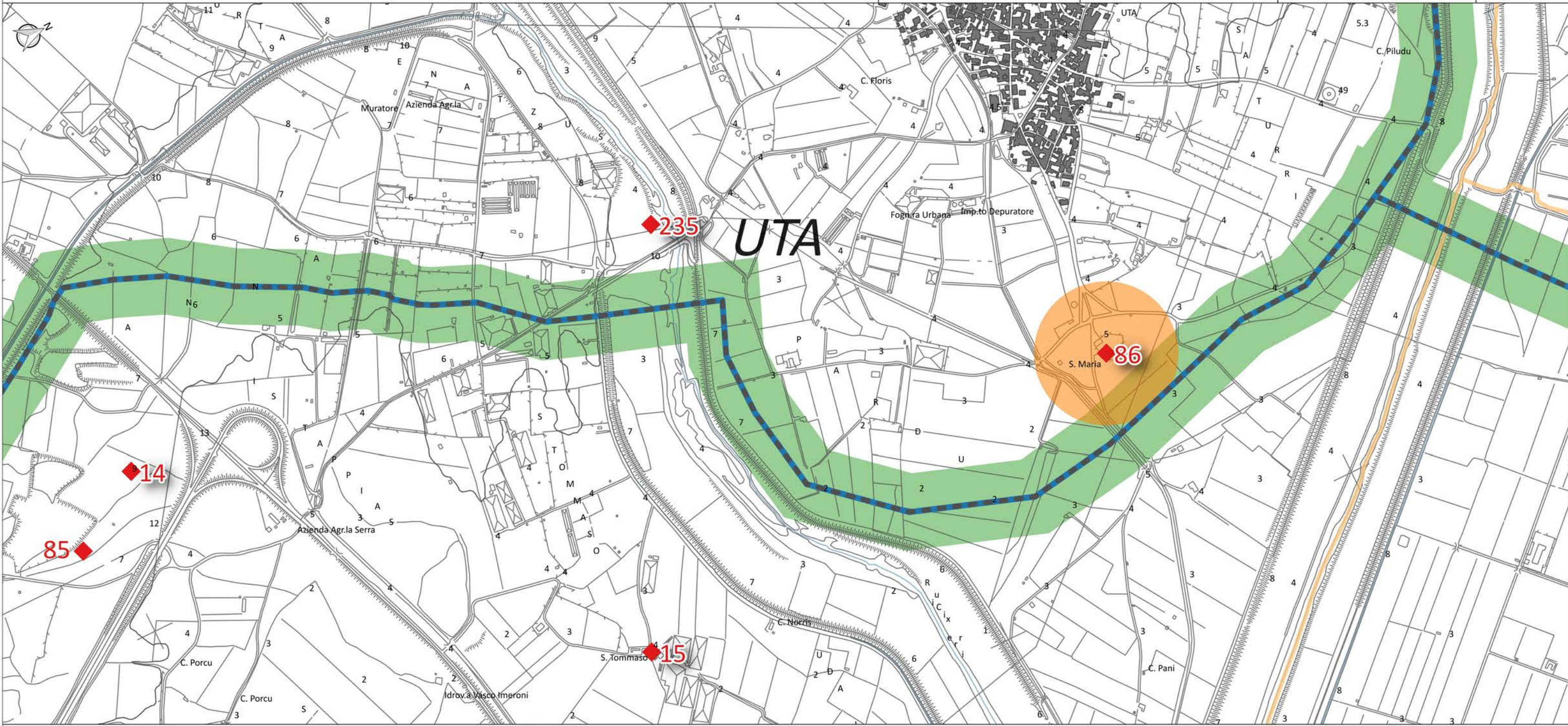
UTA

0	Gennaio 2017	Emissione per Enti			Foglio
REV	DATA	DESCRIZIONE			<b>6</b>
				Dis.	PG-1031
				Comm.	5663
					di 55
					Scala
					1:10.000

CARTA DEL RISCHIO ARCHEOLOGICO



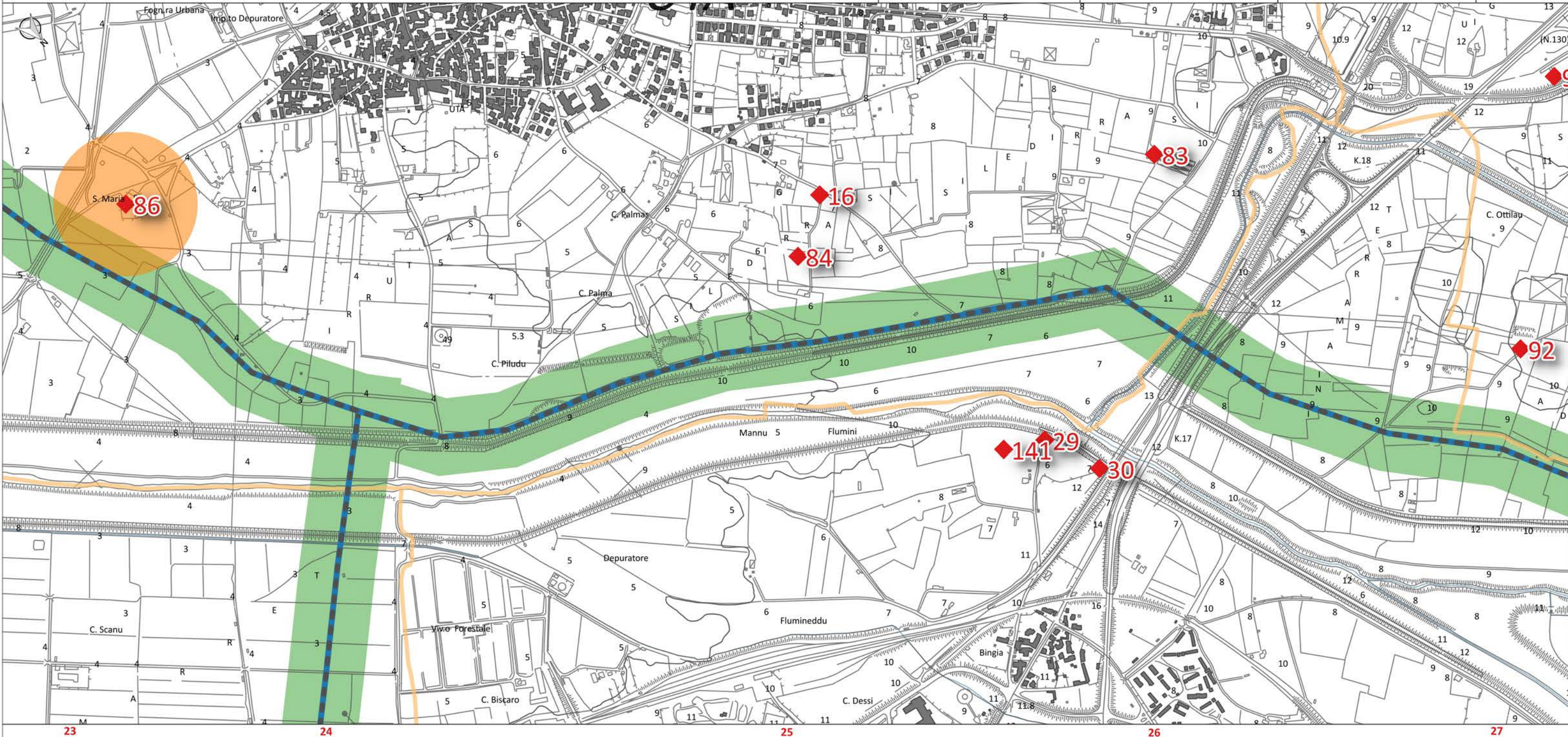
SAP STUDIO ARCHEOLOGIA PREVENTIVA  
Dott. Archeologo Andrea Lecca  
Iscrizione n°76 dal Elenco degli operatori abilitati MIBACT



- Legenda
- Metanodotto in progetto
  - Confini comunali
  - Siti archeologici
  - Rinvenimenti archeologici da ricognizione

- Rischio Archeologico Alto
- Rischio Archeologico Medio
- Rischio Archeologico Basso
- Rischio Archeologico Assente

CARTA DEL RISCHIO ARCHEOLOGICO



23 ASSEMINI 24 UTA 25 DECIMOMANNU 26 27

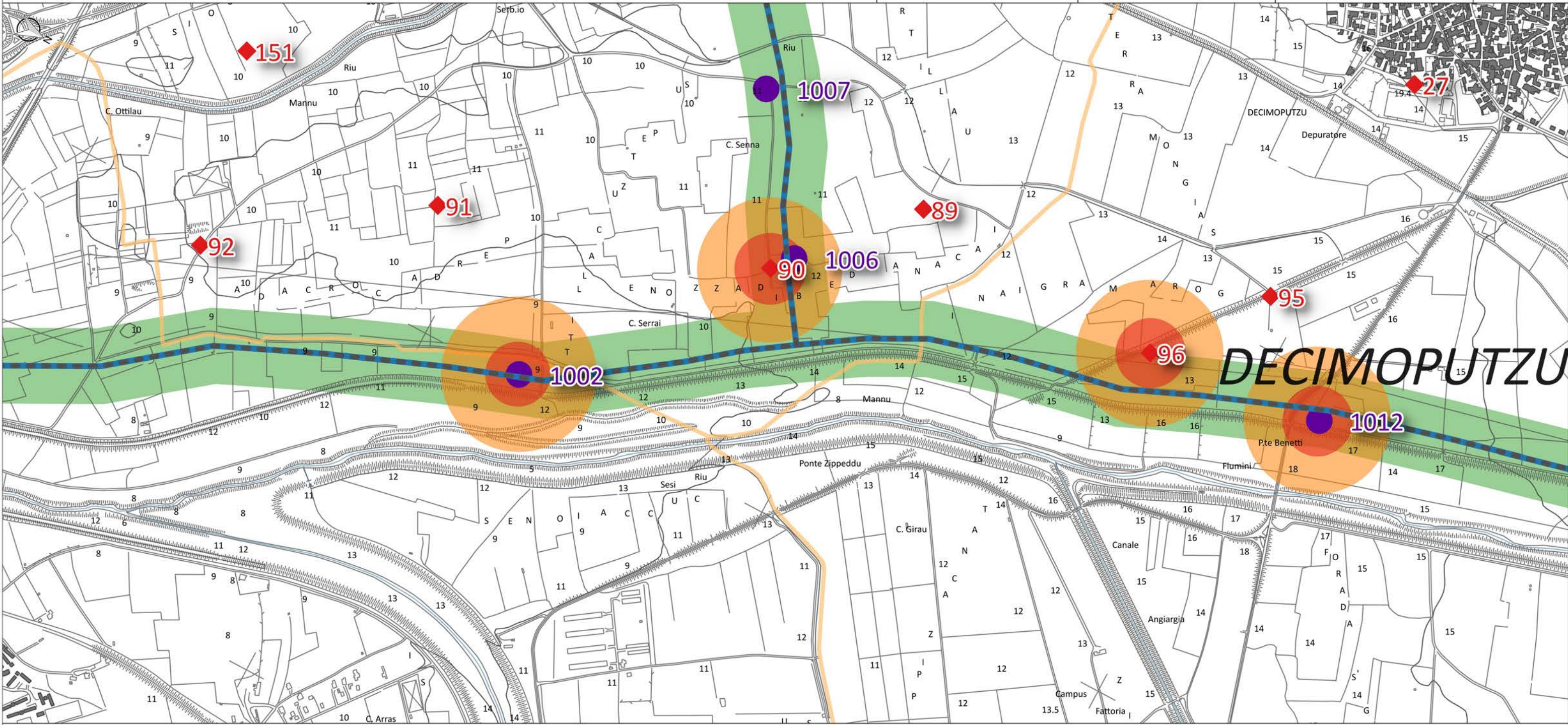
- Legenda**
- Metanodotto in progetto
  - Confini comunali
  - Siti archeologici
  - Rinvenimenti archeologici da ricognizione
  - Rischio Archeologico Alto
  - Rischio Archeologico Medio
  - Rischio Archeologico Basso
  - Rischio Archeologico Assente



CARTA DEL RISCHIO ARCHEOLOGICO



SAP STUDIO ARCHEOLOGIA PREVENTIVA  
Dott. Archeologo Andrea Lecca  
Iscrizione n°78 dell'Elenco degli operatori abilitati MIUNCT



27

28

DECIMOMANNU

DECIMOPUTZU

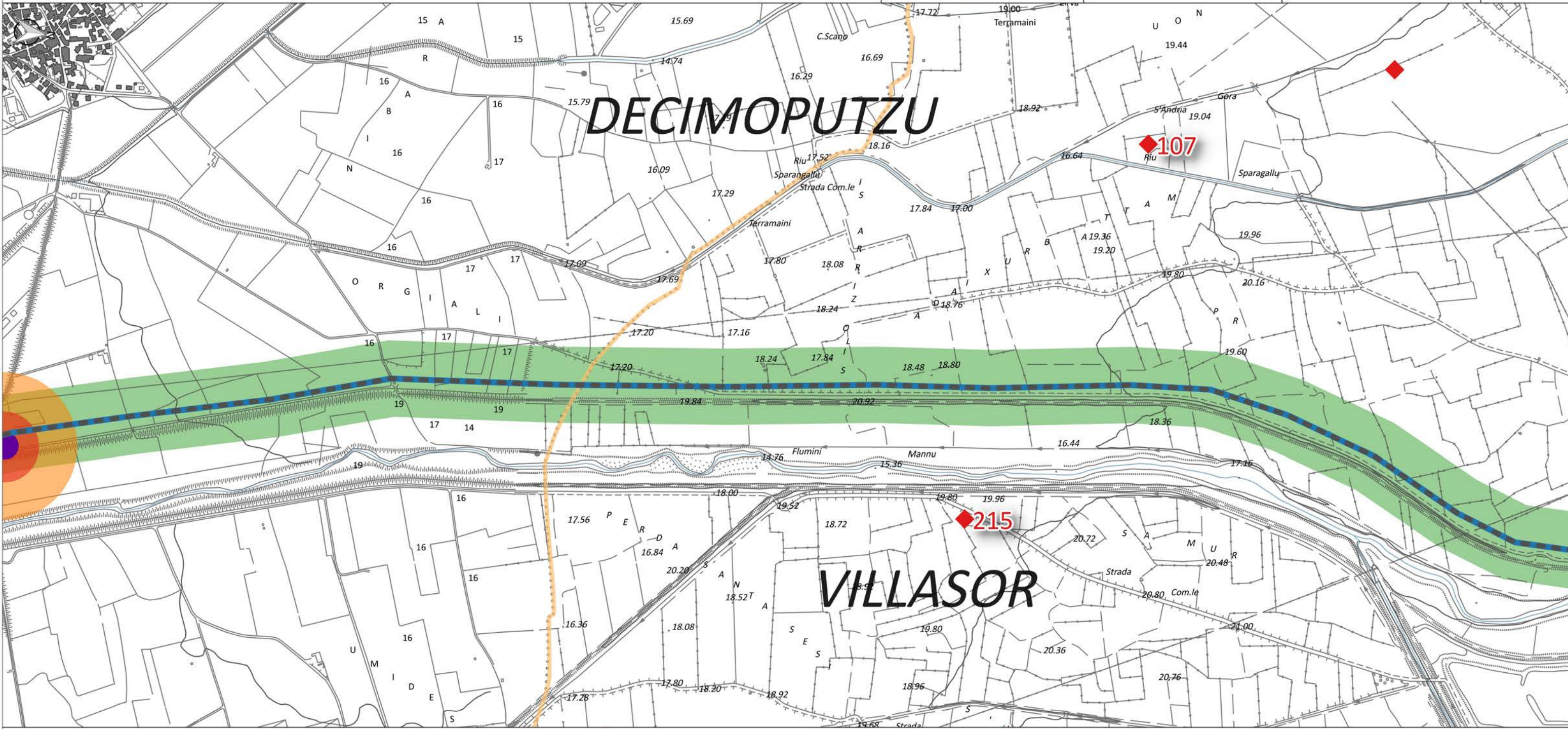
- Legenda
- Metanodotto in progetto
  - Confini comunali
  - Siti archeologici
  - Rinvenimenti archeologici da ricognizione
  - Rischio Archeologico Alto
  - Rischio Archeologico Medio
  - Rischio Archeologico Basso
  - Rischio Archeologico Assente

0	Gennaio 2017	Emissione per Enti			Foglio
REV	DATA	DESCRIZIONE			<b>9</b>
				Dis.	PG-1031
				Comm.	5663
					di 55
					Scala
					1:10.000

CARTA DEL RISCHIO ARCHEOLOGICO



SAP STUDIO ARCHEOLOGIA PREVENTIVA  
Dott. Archeologo Andrea Lecca  
Iscrizione n°78 dell'Elenco degli operatori abilitati MIUNCT



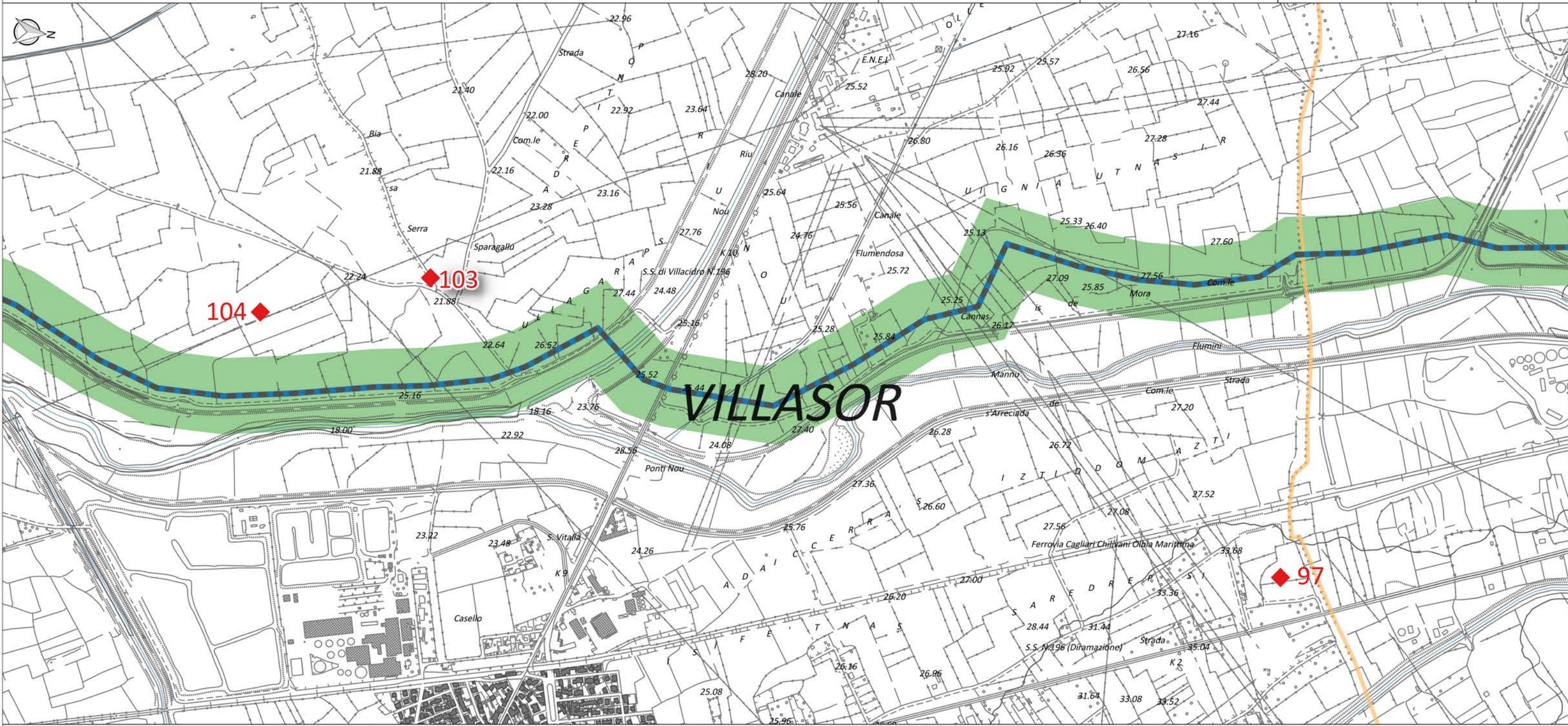
DECIMOPUTZU

VILLASOR

- Legenda**
- Metanodotto in progetto
  - Confini comunali
  - Siti archeologici
  - Rinvenimenti archeologici da ricognizione
  - Rischio Archeologico Alto
  - Rischio Archeologico Medio
  - Rischio Archeologico Basso
  - Rischio Archeologico Assente

0	Gennaio 2017	Emissione per Enti			Foglio
REV	DATA	DESCRIZIONE			<b>10</b>
		SGL SOCIETÀ GASMET ITALIA S.p.A.		SAP STUDIO ARCHEOLOGIA PREVENTIVA Dott. Archeologo Andrea Lecca Iscrizione n°76 dell'Albo degli operatori abilitati MI/INCT	Dis. PG-1031
					di 55
				Comm. 5663	Scala 1:10.000

CARTA DEL RISCHIO ARCHEOLOGICO



6

7

8

VILLASOR

- Legenda
- Metanodotto in progetto
  - Confini comunali
  - Siti archeologici
  - Rinvenimenti archeologici da ricognizione

- Rischio Archeologico Alto
- Rischio Archeologico Medio
- Rischio Archeologico Basso
- Rischio Archeologico Assente

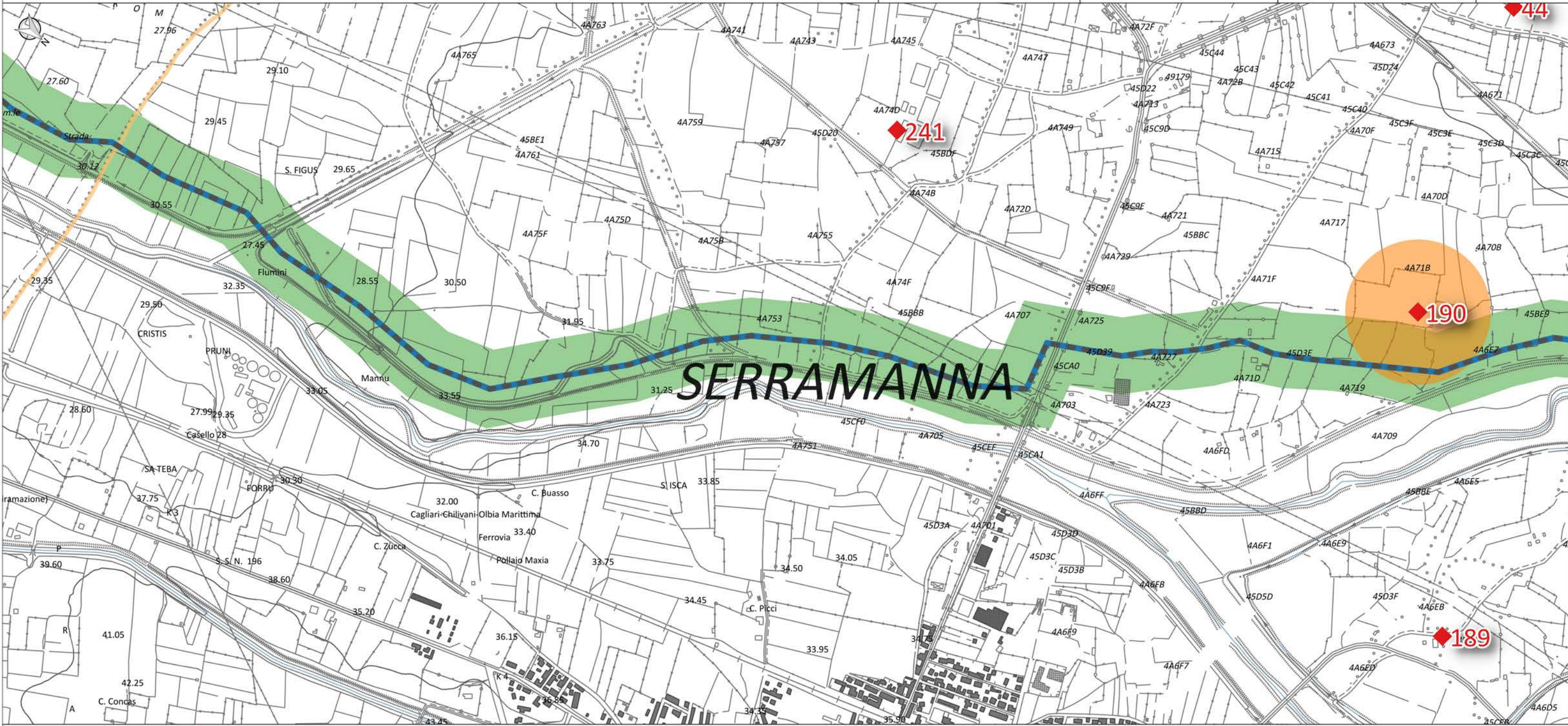
0	Gennaio 2017	Emissione per Enti			Foglio
REV	DATA	DESCRIZIONE			<b>11</b>
				Dis.	PG-1031
				Comm.	5663
					di 55
					Scala
					1:10.000

CARTA DEL RISCHIO ARCHEOLOGICO



SAP STUDIO ARCHEOLOGIA PREVENTIVA  
Dott. Archeologo Andrea Lecca  
Iscrizione n°78 dell'Elenco degli operatori abilitati MIUNCT

44



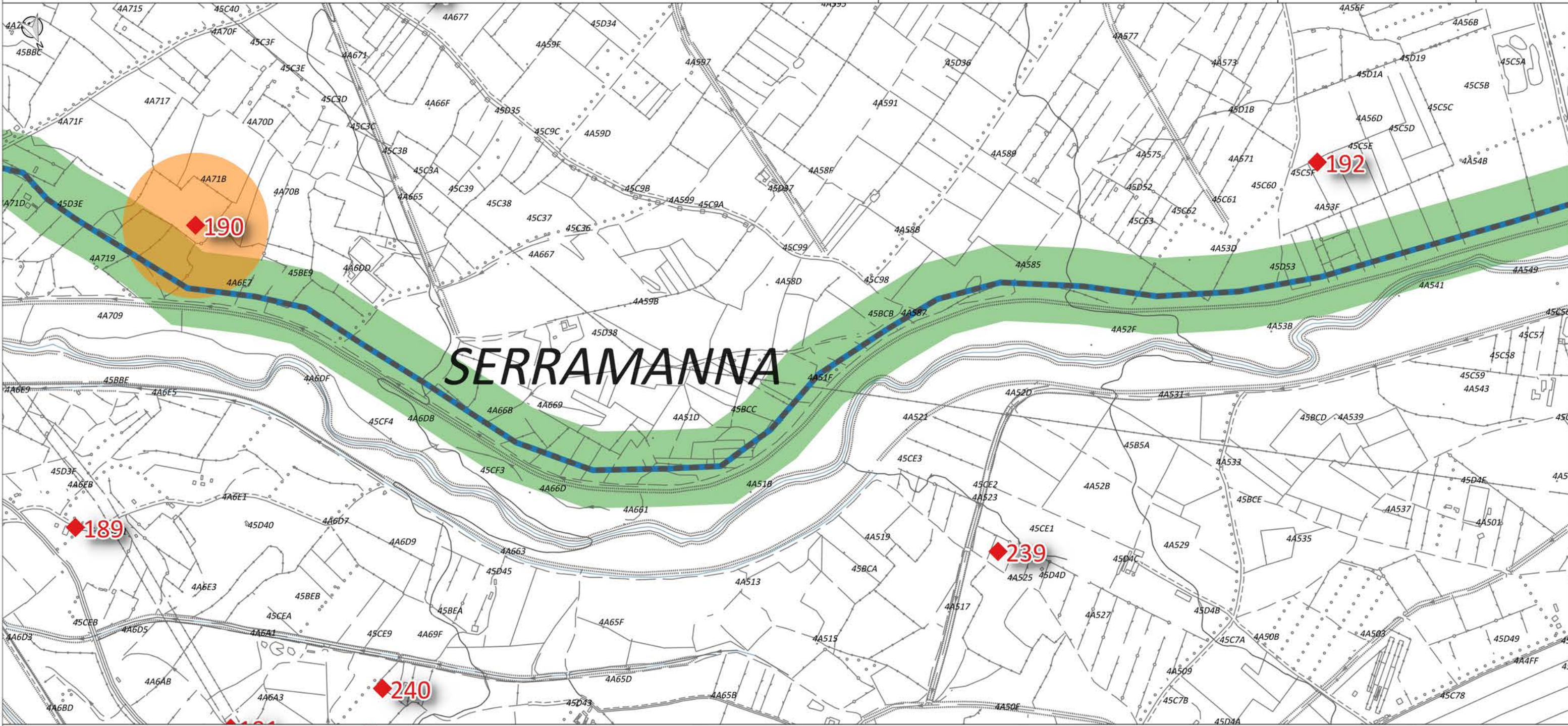
SERRAMANNA

Legenda

	Metanodotto in progetto		Rischio Archeologico Alto
	Confini comunali		Rischio Archeologico Medio
	Siti archeologici		Rischio Archeologico Basso
	Rinvenimenti archeologici da ricognizione		Rischio Archeologico Assente

0	Gennaio 2017	Emissione per Enti				Foglio	
REV	DATA	DESCRIZIONE				<b>12</b>	
		SGI Società Gasdotti Italia s.p.a.		SAP STUDIO ARCHEOLOGIA PREVENTIVA Dott. Archeologo Andrea Lecca Iscrizione n°78 dell'Elenco degli operatori abilitati MIBACT		Dis.	PG-1031
						Comm.	5663
							di 55
							Scala 1:10.000

CARTA DEL RISCHIO ARCHEOLOGICO



13 14 15 16

SERRAMANNA

- Legenda
- Metanodotto in progetto
  - Confini comunali
  - Siti archeologici
  - Rinvenimenti archeologici da ricognizione

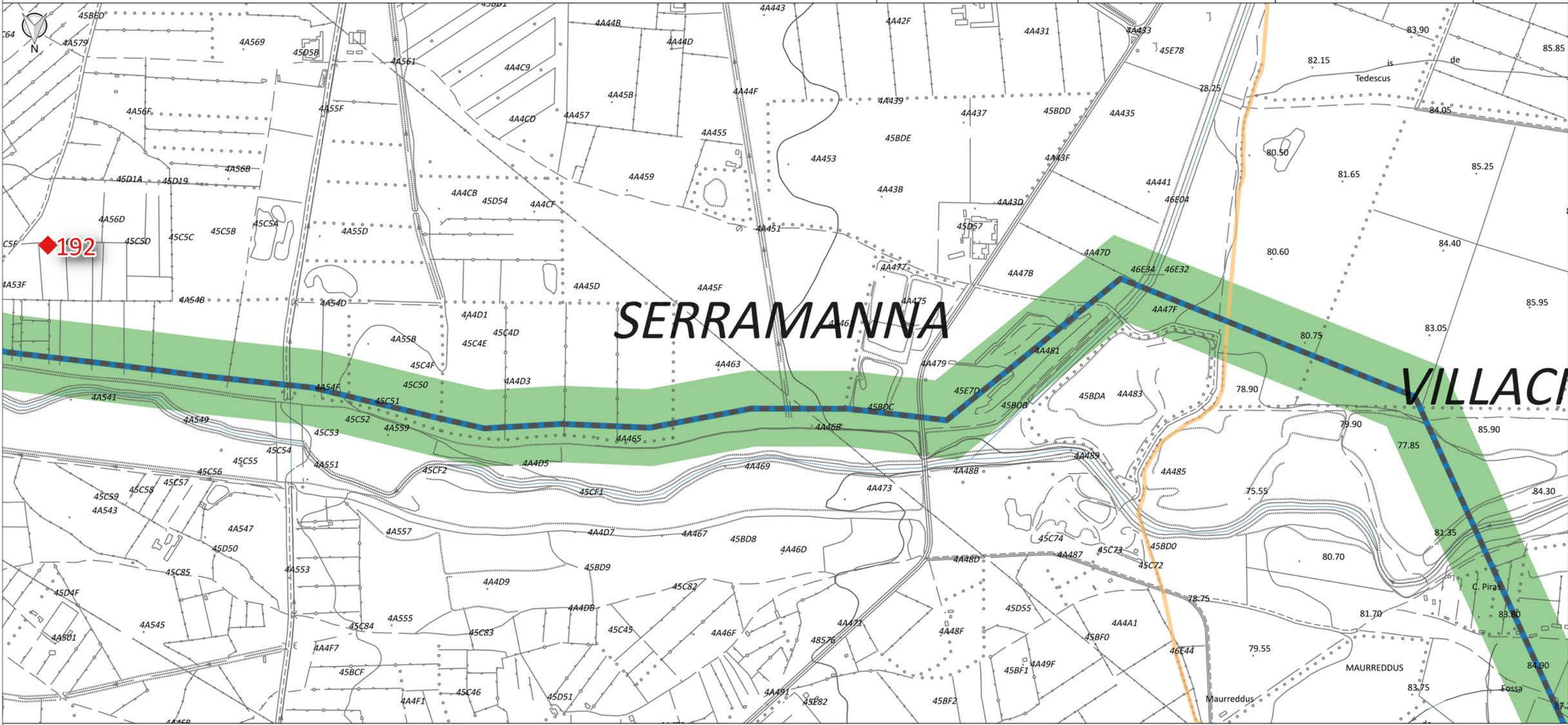
- Rischio Archeologico Alto
- Rischio Archeologico Medio
- Rischio Archeologico Basso
- Rischio Archeologico Assente

0	Gennaio 2017	Emissione per Enti			Foglio
REV	DATA	DESCRIZIONE			<b>13</b>
				Dis.	PG-1031
				Comm.	5663
					di 55
					Scala
					1:10.000

CARTA DEL RISCHIO ARCHEOLOGICO



SAP STUDIO ARCHEOLOGIA PREVENTIVA  
Dott. Archeologo Andrea Lecca  
Iscrizione n°78 dell'Elenco degli operatori abilitati MIUNICT



- Legenda
- Metanodotto in progetto
  - Confini comunali
  - Siti archeologici
  - Rinvenimenti archeologici da ricognizione

- Rischio Archeologico Alto
- Rischio Archeologico Medio
- Rischio Archeologico Basso
- Rischio Archeologico Assente

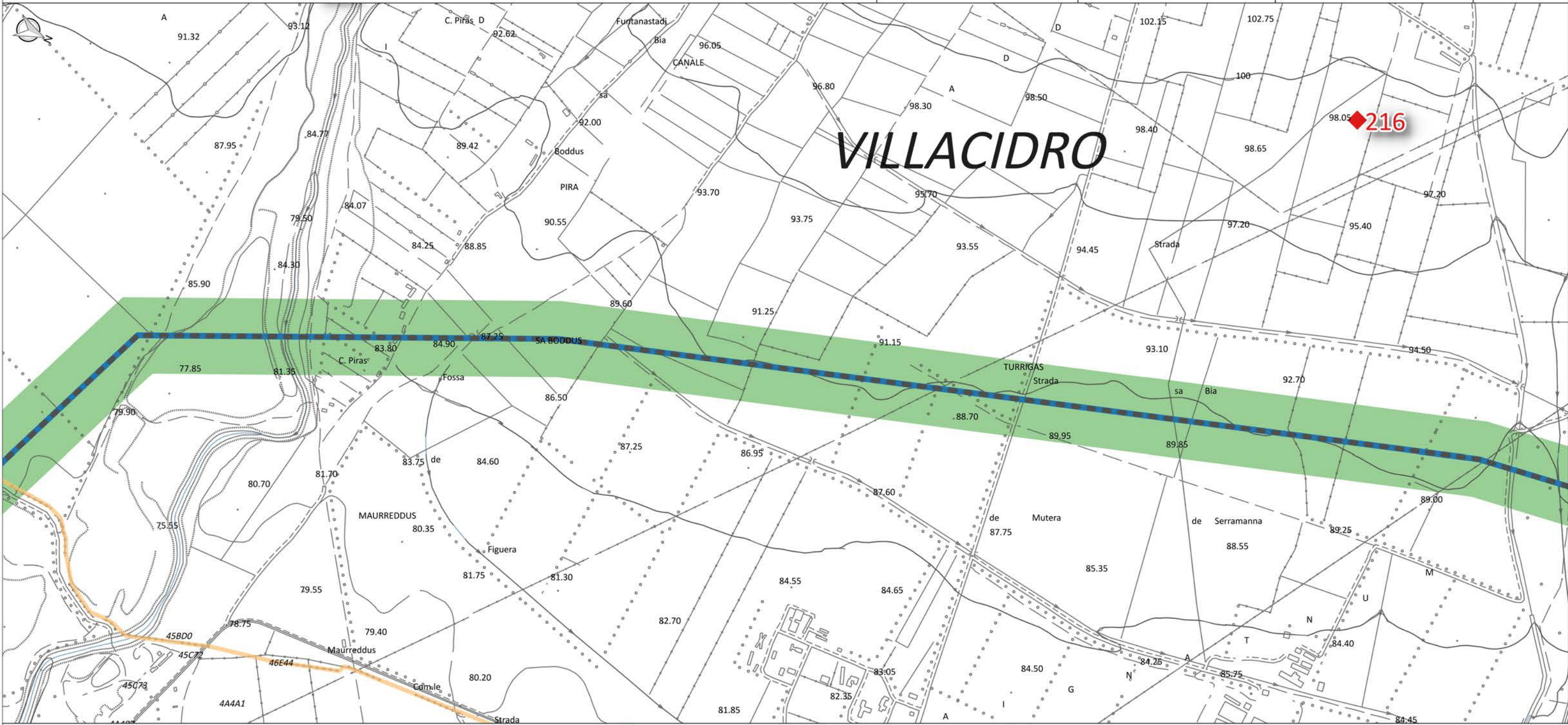
17 SERRAMANNA 18 19 VILLACIDRO

0	Gennaio 2017	Emissione per Enti				Foglio
REV	DATA	DESCRIZIONE				<b>14</b>
				Dis.	PG-1031	di 55
				Comm.	5663	Scala
						1:10.000

CARTA DEL RISCHIO ARCHEOLOGICO



SAP STUDIO ARCHEOLOGIA PREVENTIVA  
Dott. Archeologo Andrea Lecca  
Iscrizione n°78 dell'Elenco degli operatori abilitati MIUR/CT



- Legenda**
- Metanodotto in progetto
  - Confini comunali
  - Siti archeologici
  - Rinvenimenti archeologici da ricognizione

- Rischio Archeologico Alto
- Rischio Archeologico Medio
- Rischio Archeologico Basso
- Rischio Archeologico Assente

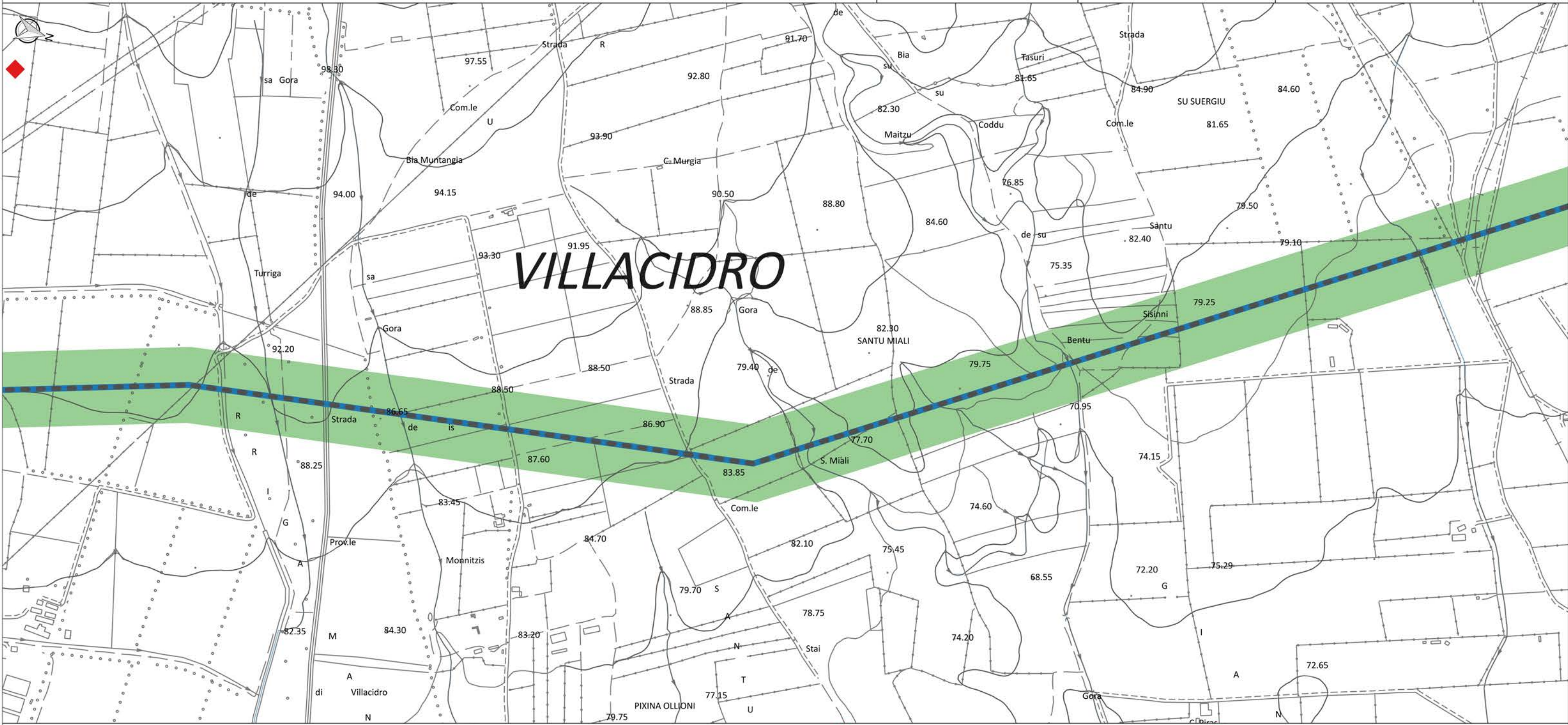
VILLACIDRO

0	Gennaio 2017	Emissione per Enti							Foglio
REV	DATA	DESCRIZIONE							<b>15</b>
								Dis.	PG-1031
								Comm.	5663
								Scala	1:10.000

CARTA DEL RISCHIO ARCHEOLOGICO



SAP STUDIO ARCHEOLOGIA PREVENTIVA  
 Dott. Archeologo Andrea Lecca  
Iscrizione n°78 dell'Elenco degli operatori abilitati MIUR/CT



24 25 26  
 VILLACIDRO

- Legenda**
- Metanodotto in progetto
  - Confini comunali
  - Siti archeologici
  - Rinvenimenti archeologici da ricognizione
  - Rischio Archeologico Alto
  - Rischio Archeologico Medio
  - Rischio Archeologico Basso
  - Rischio Archeologico Assente

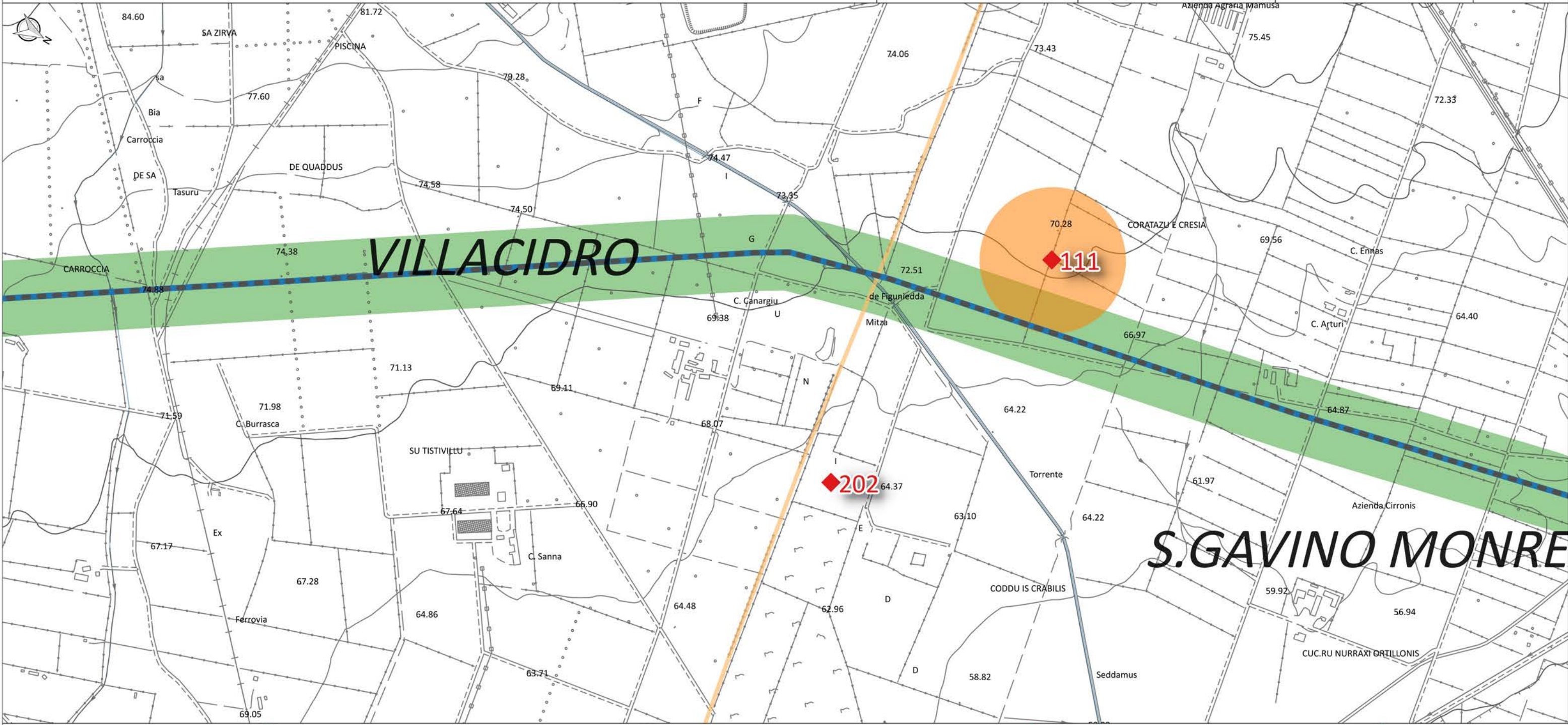


0	Gennaio 2017	Emissione per Enti				Foglio
REV	DATA	DESCRIZIONE				<b>16</b>
				Dis.	PG-1031	di 55
				Comm.	5663	Scala
						1:10.000

CARTA DEL RISCHIO ARCHEOLOGICO



SAP STUDIO ARCHEOLOGIA PREVENTIVA  
Dott. Archeologo Andrea Lecca  
Iscrizione n°78 dell'Albo degli operatori abilitati MIBACT



27 VILLACIDRO 28 29 S. GAVINO MONREALE 30

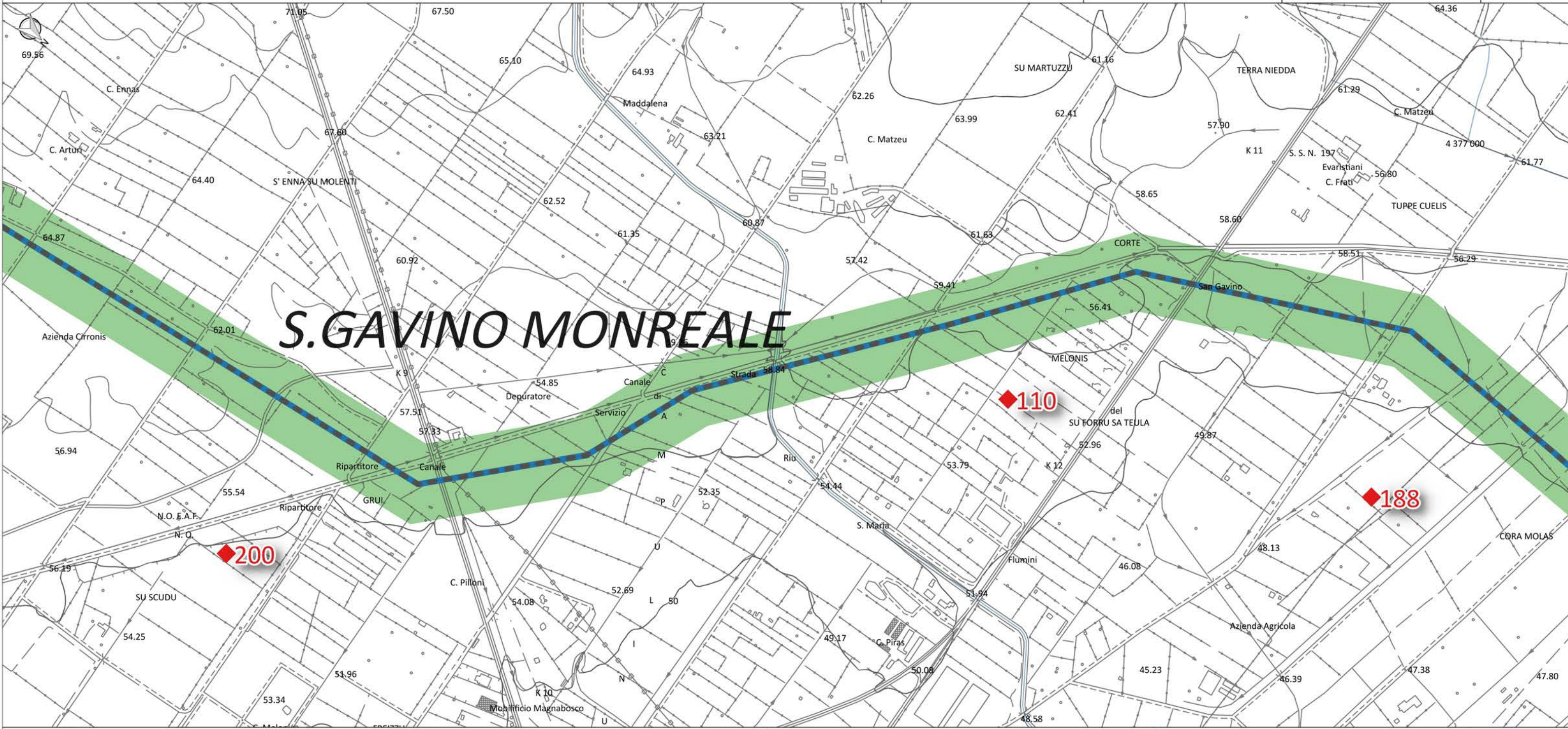
- Legenda
- Metanodotto in progetto
  - Confini comunali
  - Siti archeologici
  - Rinvenimenti archeologici da ricognizione
  - Rischio Archeologico Alto
  - Rischio Archeologico Medio
  - Rischio Archeologico Basso
  - Rischio Archeologico Assente

0	Gennaio 2017	Emissione per Enti			Foglio
REV	DATA	DESCRIZIONE			<b>17</b>
				Dis.	PG-1031
				Comm.	5663
					di 55
					Scala
					1:10.000

CARTA DEL RISCHIO ARCHEOLOGICO



SAP STUDIO ARCHEOLOGIA PREVENTIVA  
Dott. Archeologo Andrea Lecca  
Iscrizione n°78 dell'Elenco degli operatori abilitati MIUNCT



S. GAVINO MONREALE

- Legenda
- Metanodotto in progetto
  - Confini comunali
  - Siti archeologici
  - Rinvenimenti archeologici da ricognizione

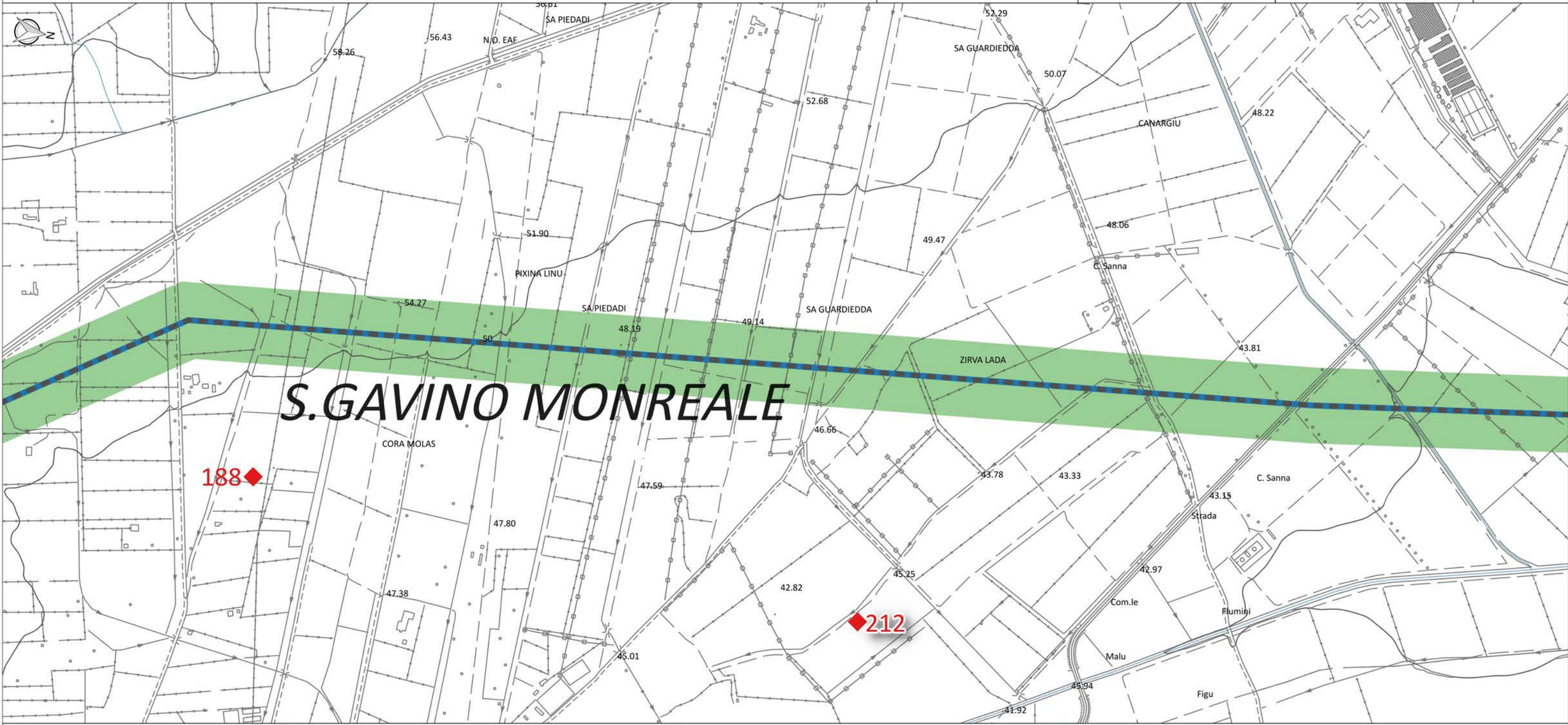
- Rischio Archeologico Alto
- Rischio Archeologico Medio
- Rischio Archeologico Basso
- Rischio Archeologico Assente

0	Gennaio 2017	Emissione per Enti				Foglio
REV	DATA	DESCRIZIONE				<b>18</b>
				Dis.	PG-1031	di 55
				Comm.	5663	Scala
						1:10.000

CARTA DEL RISCHIO ARCHEOLOGICO



SAP STUDIO ARCHEOLOGIA PREVENTIVA  
 Dott. Archeologo Andrea Lecca  
Iscrizione n°78 dell'Albo degli operatori abilitati MIBACT



**S. GAVINO MONREALE**

188 ◆

◆ 212

34 35 36

S. GAVINO MONREALE

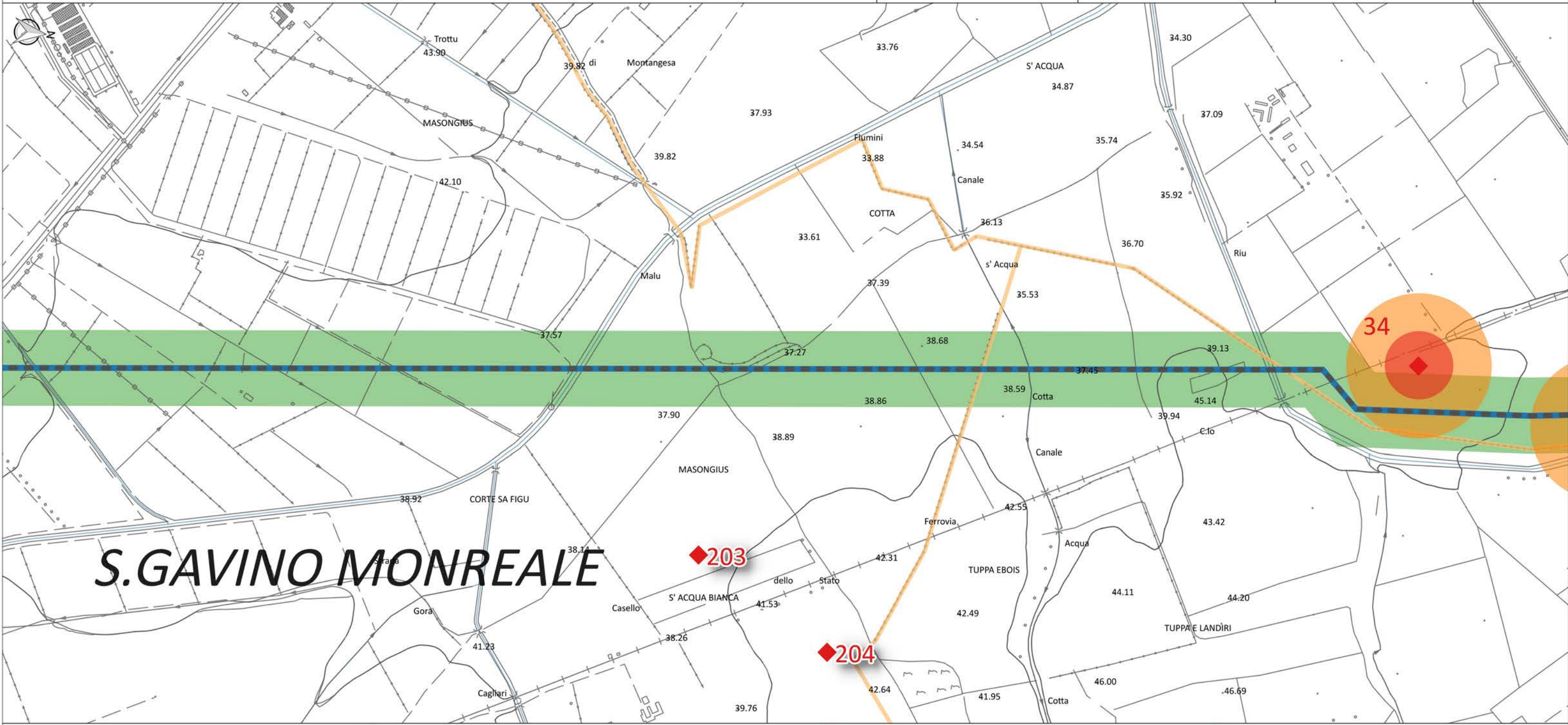
- Legenda
- Metanodotto in progetto
  - Confini comunali
  - Siti archeologici
  - Rinvenimenti archeologici da ricognizione
  - Rischio Archeologico Alto
  - Rischio Archeologico Medio
  - Rischio Archeologico Basso
  - Rischio Archeologico Assente

0	Gennaio 2017	Emissione per Enti				Foglio
REV	DATA	DESCRIZIONE				<b>19</b>
				Dis.	PG-1031	di 55
				Comm.	5663	Scala
						1:10.000

CARTA DEL RISCHIO ARCHEOLOGICO



SAP STUDIO ARCHEOLOGIA PREVENTIVA  
Dott. Archeologo Andrea Lecca  
Iscrizione n°78 dell'Elenco degli operatori abilitati MIBACT



**S.GAVINO MONREALE**

S. GAVINO MONREALE

SARDARA

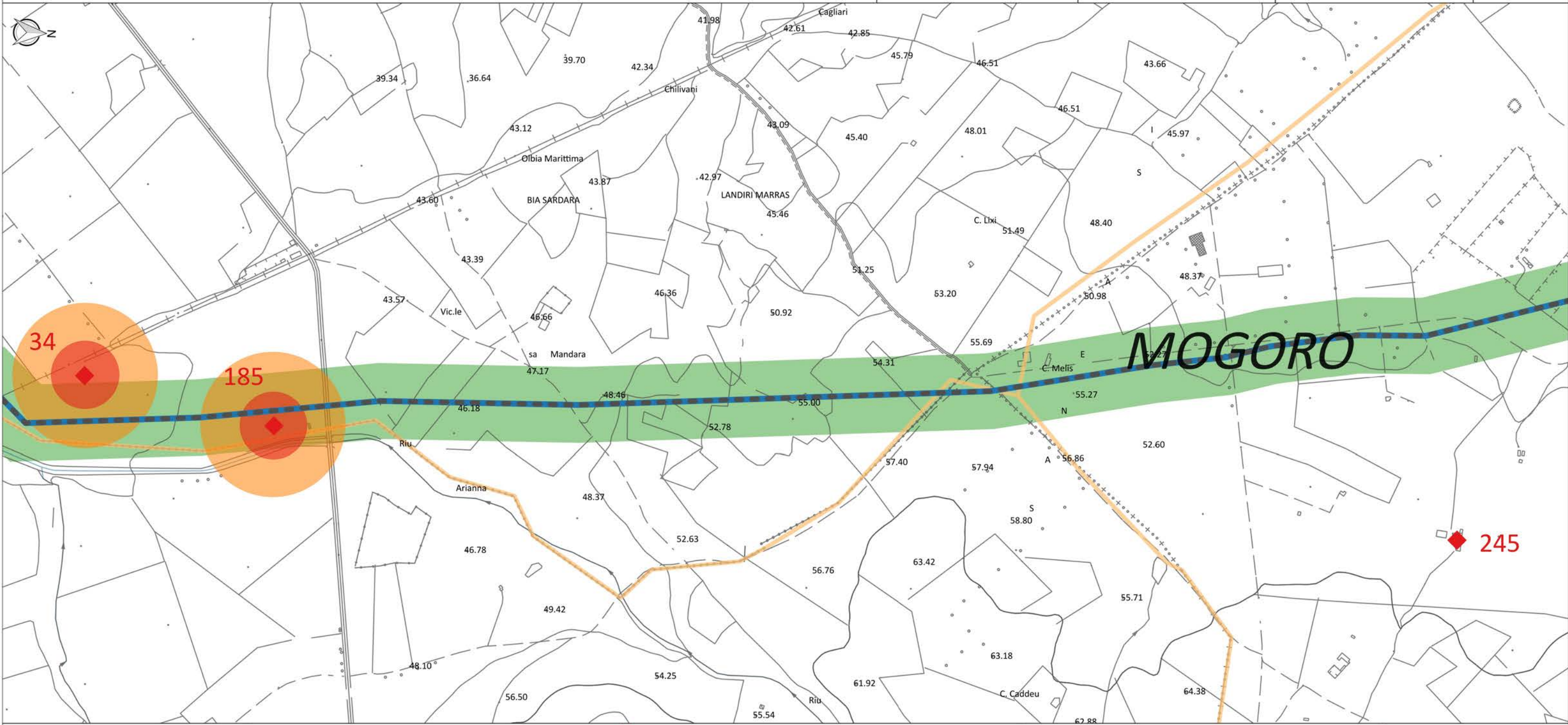
- Legenda
- Metanodotto in progetto
  - Confini comunali
  - Siti archeologici
  - Rinvenimenti archeologici da ricognizione
  - Rischio Archeologico Alto
  - Rischio Archeologico Medio
  - Rischio Archeologico Basso
  - Rischio Archeologico Assente

0	Gennaio 2017	Emissione per Enti				Foglio
REV	DATA	DESCRIZIONE				<b>20</b>
				Dis.	PG-1031	di 55
				Comm.	5663	Scala
						1:10.000

CARTA DEL RISCHIO ARCHEOLOGICO



SAP STUDIO ARCHEOLOGIA PREVENTIVA  
 Dott. Archeologo Andrea Lecca  
Iscrizione n°76 dell'Elenco degli operatori abilitati MIBACT



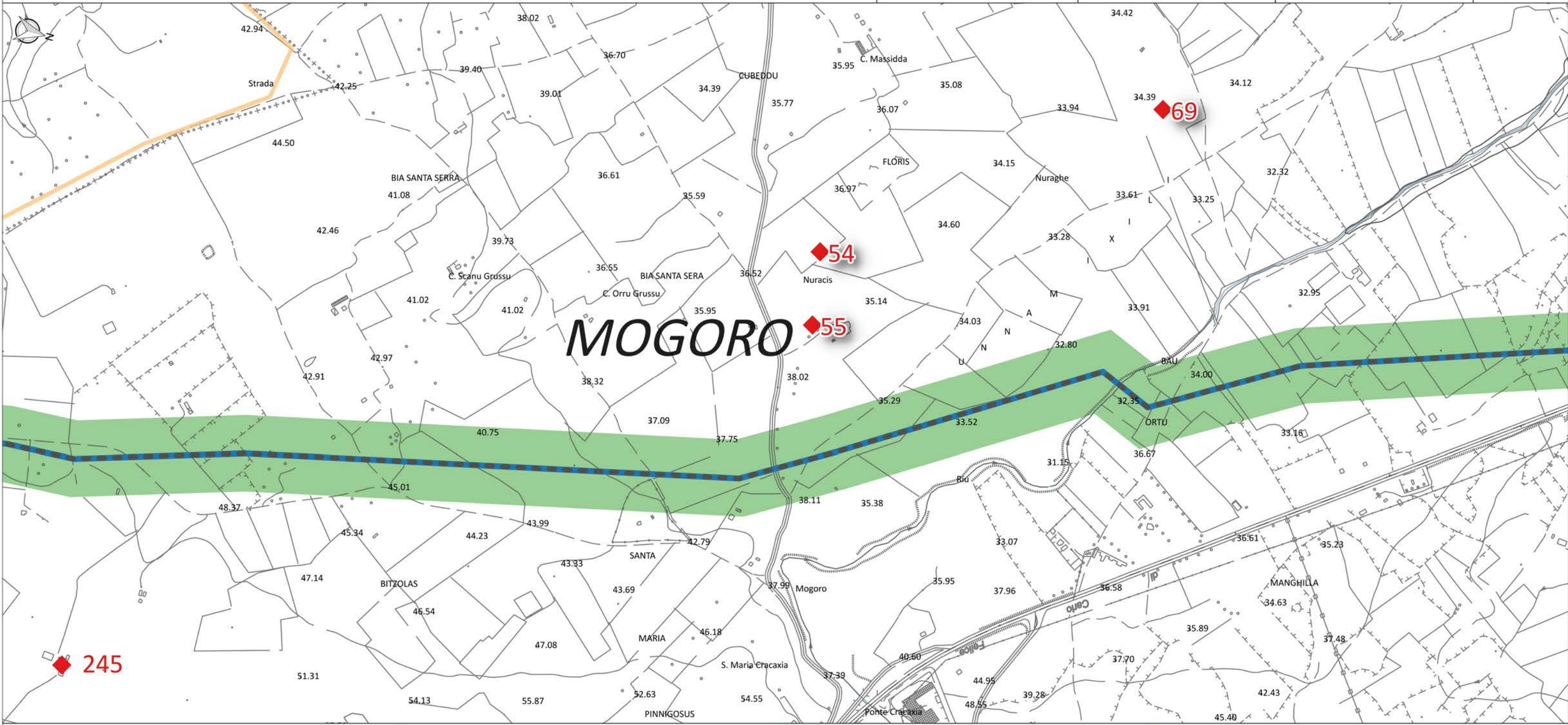
SARDARA 41 PABILLONIS 42 43 44 MOGORO

- Legenda
- Metanodotto in progetto
  - Confini comunali
  - Siti archeologici
  - Rinvenimenti archeologici da ricognizione
  - Rischio Archeologico Alto
  - Rischio Archeologico Medio
  - Rischio Archeologico Basso
  - Rischio Archeologico Assente

CARTA DEL RISCHIO ARCHEOLOGICO



SAP STUDIO ARCHEOLOGIA PREVENTIVA  
Dott. Archeologo Andrea Lecca  
Iscrizione n°78 dell'Elenco degli operatori abilitati MI/ANCT

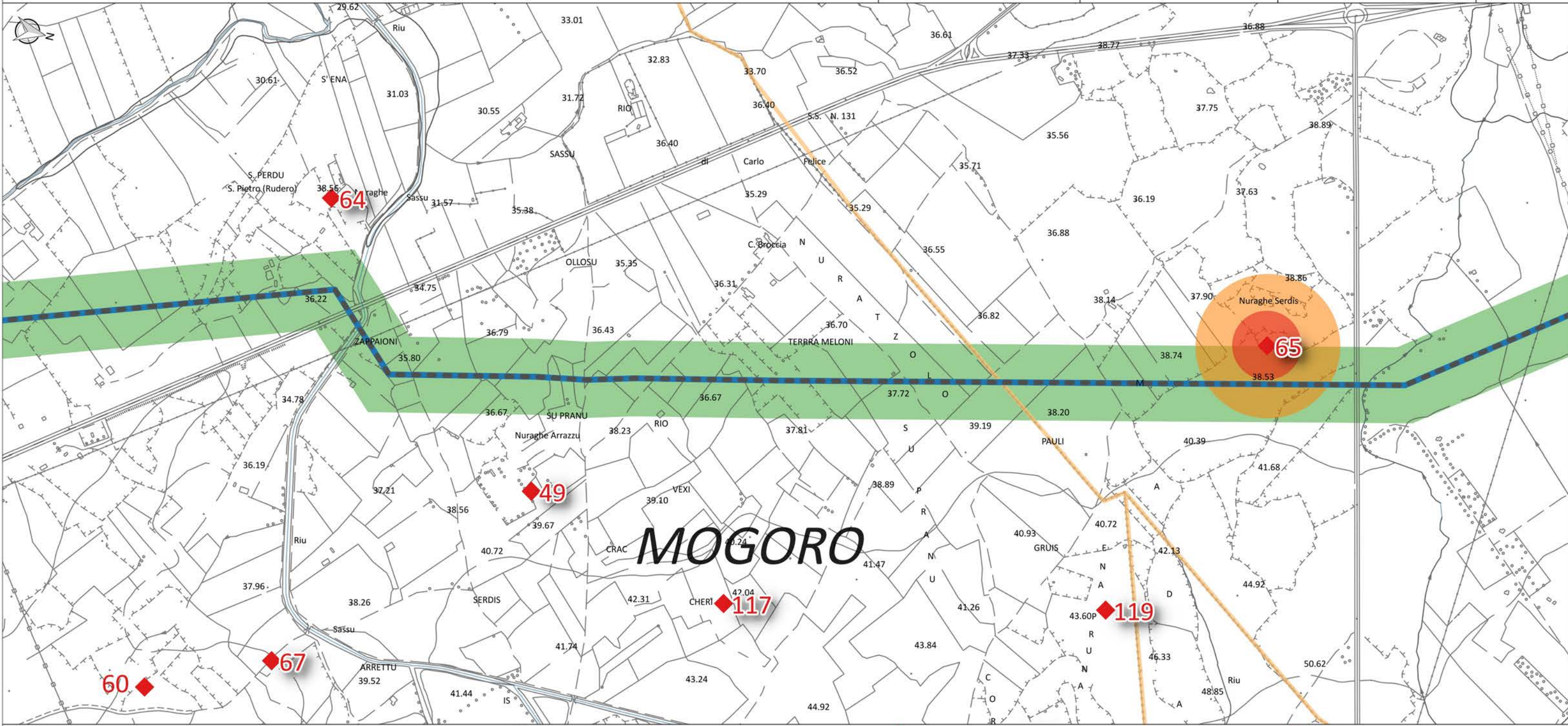


- Legenda**
- Metanodotto in progetto
  - Confini comunali
  - Siti archeologici
  - Rinvenimenti archeologici da ricognizione

- Rischio Archeologico Alto
- Rischio Archeologico Medio
- Rischio Archeologico Basso
- Rischio Archeologico Assente

45 **MOGORO** 46 47

CARTA DEL RISCHIO ARCHEOLOGICO



- Legenda
- Metanodotto in progetto
  - Confini comunali
  - Siti archeologici
  - Rinvenimenti archeologici da ricognizione

- Rischio Archeologico Alto
- Rischio Archeologico Medio
- Rischio Archeologico Basso
- Rischio Archeologico Assente

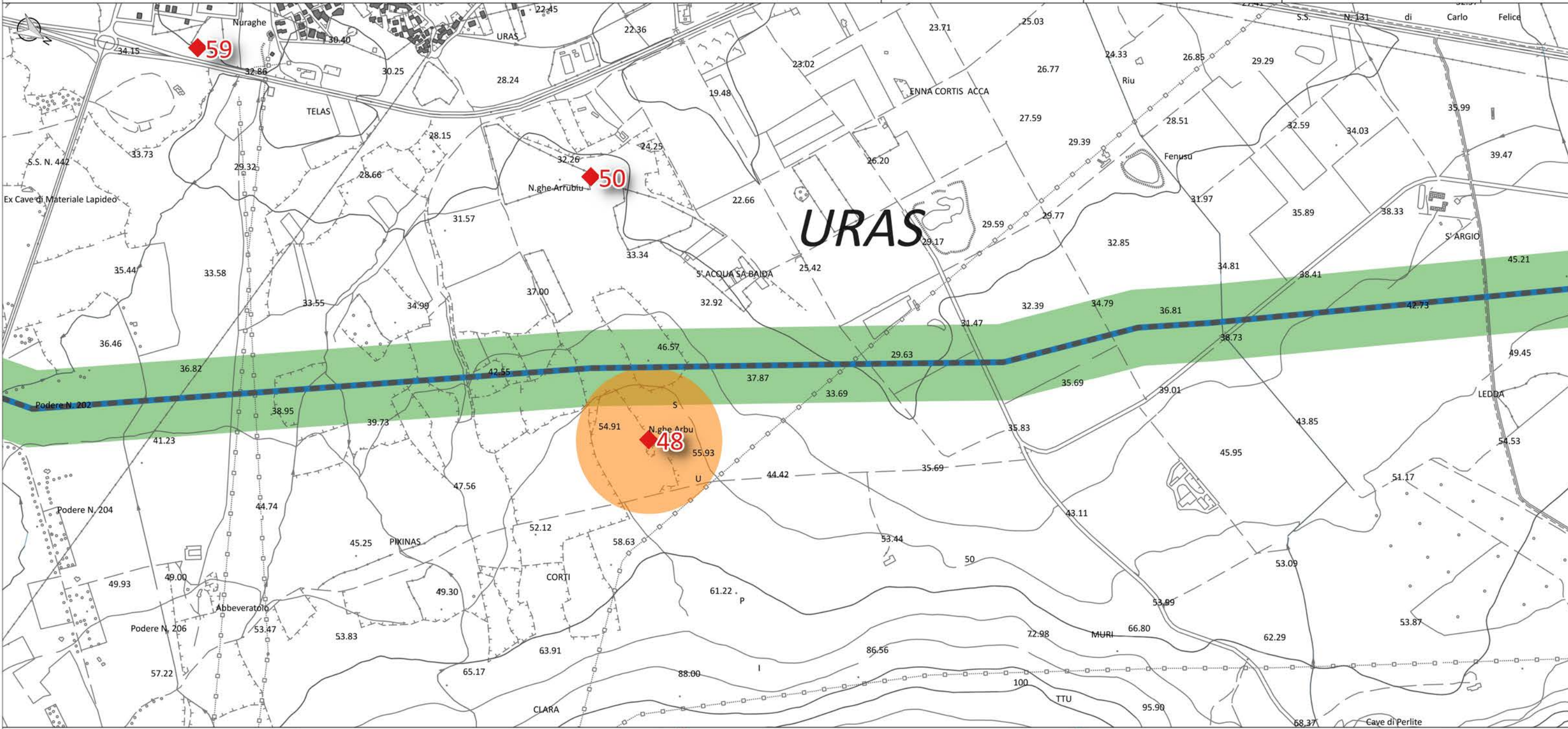
MOGORO

0	Gennaio 2017	Emissione per Enti				Foglio
REV	DATA	DESCRIZIONE				<b>23</b>
				Dis.	PG-1031	di 55
				Comm.	5663	Scala
						1:10.000

CARTA DEL RISCHIO ARCHEOLOGICO



SAP STUDIO ARCHEOLOGIA PREVENTIVA  
Dott. Archeologo Andrea Lecca  
Iscrizione n°76 dell'Albo degli operatori abilitati MIBACT



- Legenda**
- Metanodotto in progetto
  - Confini comunali
  - Siti archeologici
  - Rinvenimenti archeologici da ricognizione

- Rischio Archeologico Alto
- Rischio Archeologico Medio
- Rischio Archeologico Basso
- Rischio Archeologico Assente

52 URAS 52 54 55



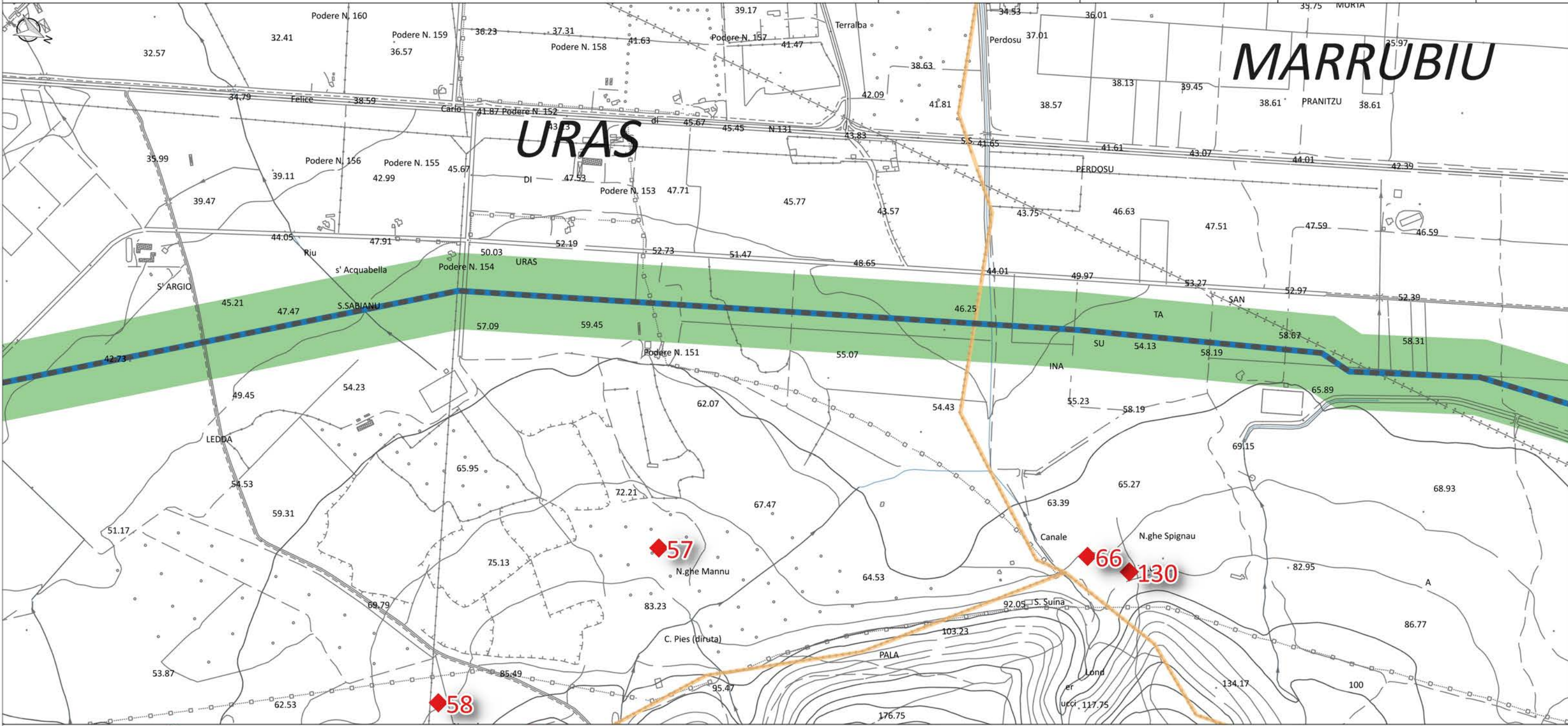
0	Gennaio 2017	Emissione per Enti				Foglio
REV	DATA	DESCRIZIONE				<b>24</b>
				Dis.	PG-1031	di 55
				Comm.	5663	Scala
						1:10.000

CARTA DEL RISCHIO ARCHEOLOGICO



SAP STUDIO ARCHEOLOGIA PREVENTIVA  
Dott. Archeologo Andrea Lecca  
Iscrizione n°76 dell'Elenco degli operatori abilitati MIBACT

Dis. PG-1031  
Comm. 5663



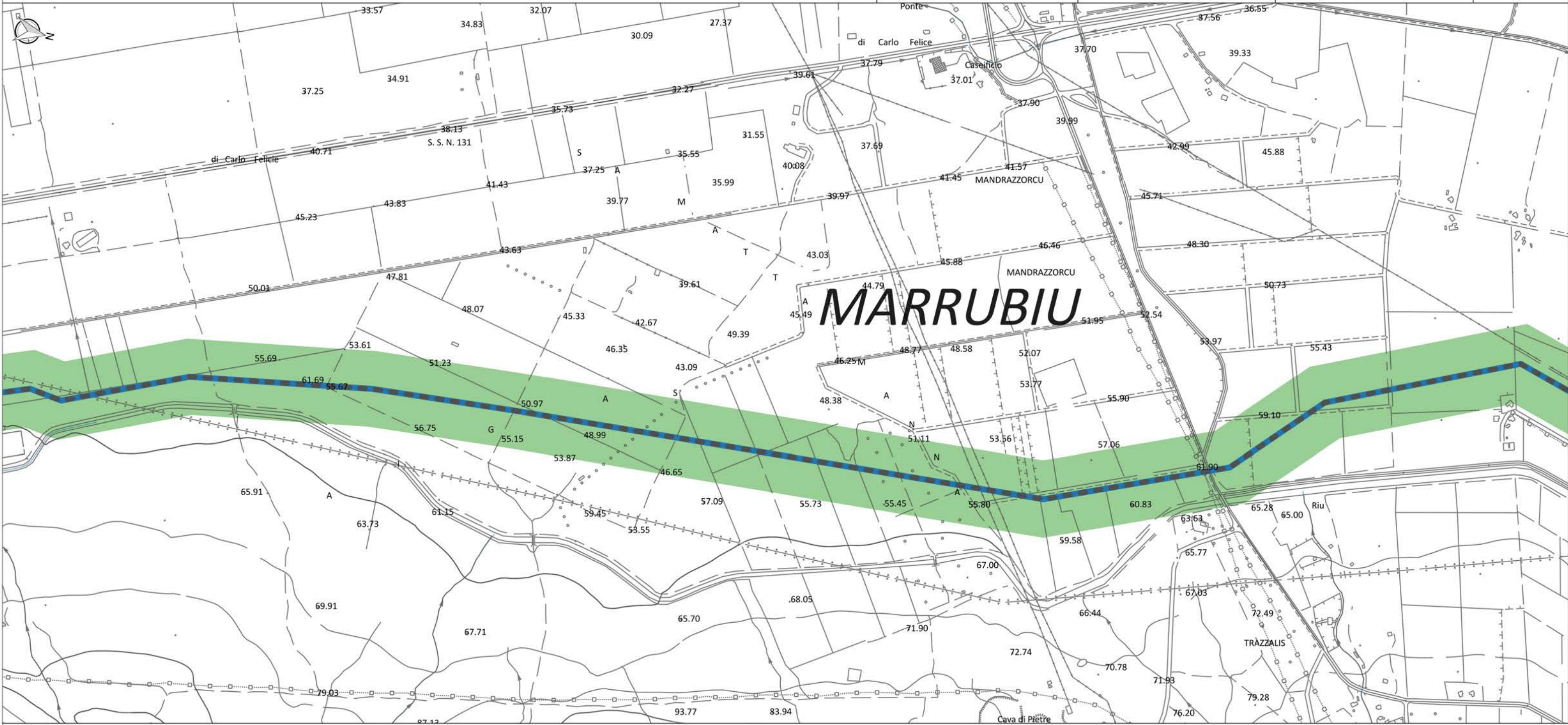
Legenda

- Metanodotto in progetto
- Confini comunali
- Siti archeologici
- Rinvenimenti archeologici da ricognizione
- Rischio Archeologico Alto
- Rischio Archeologico Medio
- Rischio Archeologico Basso
- Rischio Archeologico Assente

CARTA DEL RISCHIO ARCHEOLOGICO



SAP STUDIO ARCHEOLOGIA PREVENTIVA  
 Dott. Archeologo Andrea Lecca  
Iscrizione n°78 dell'Elenco degli operatori abilitati MIUNICT



- Legenda**
- Metanodotto in progetto
  - Confini comunali
  - Siti archeologici
  - Rinvenimenti archeologici da ricognizione

- Rischio Archeologico Alto
- Rischio Archeologico Medio
- Rischio Archeologico Basso
- Rischio Archeologico Assente

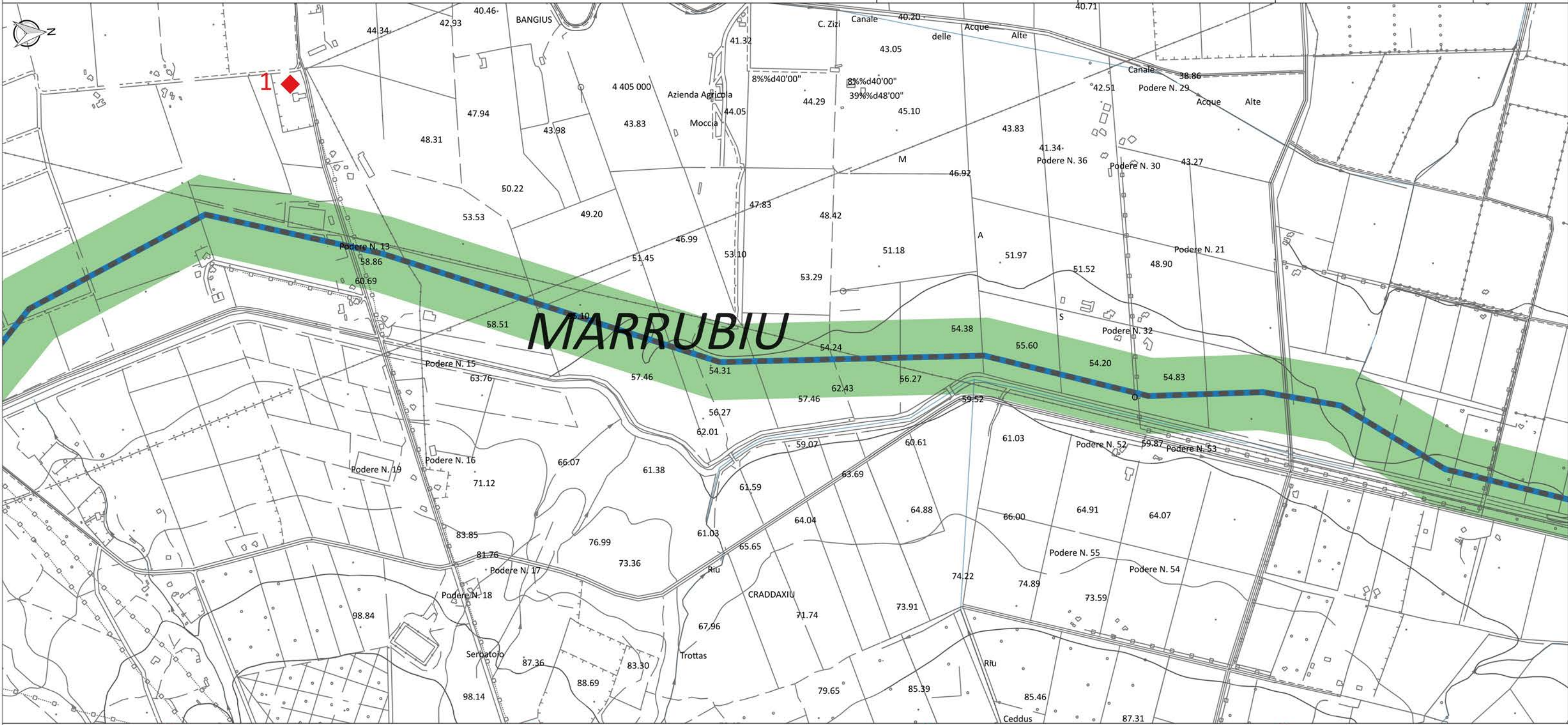
59 60 61  
**MARRUBIU**

0	Gennaio 2017	Emissione per Enti				Foglio
REV	DATA	DESCRIZIONE				<b>26</b>
				Dis.	PG-1031	di 55
				Comm.	5663	Scala
						1:10.000

CARTA DEL RISCHIO ARCHEOLOGICO



SAP STUDIO ARCHEOLOGIA PREVENTIVA  
Dott. Archeologo Andrea Lecca  
Iscrizione n°76 dell'Albo degli operatori abilitati MIUR/CT



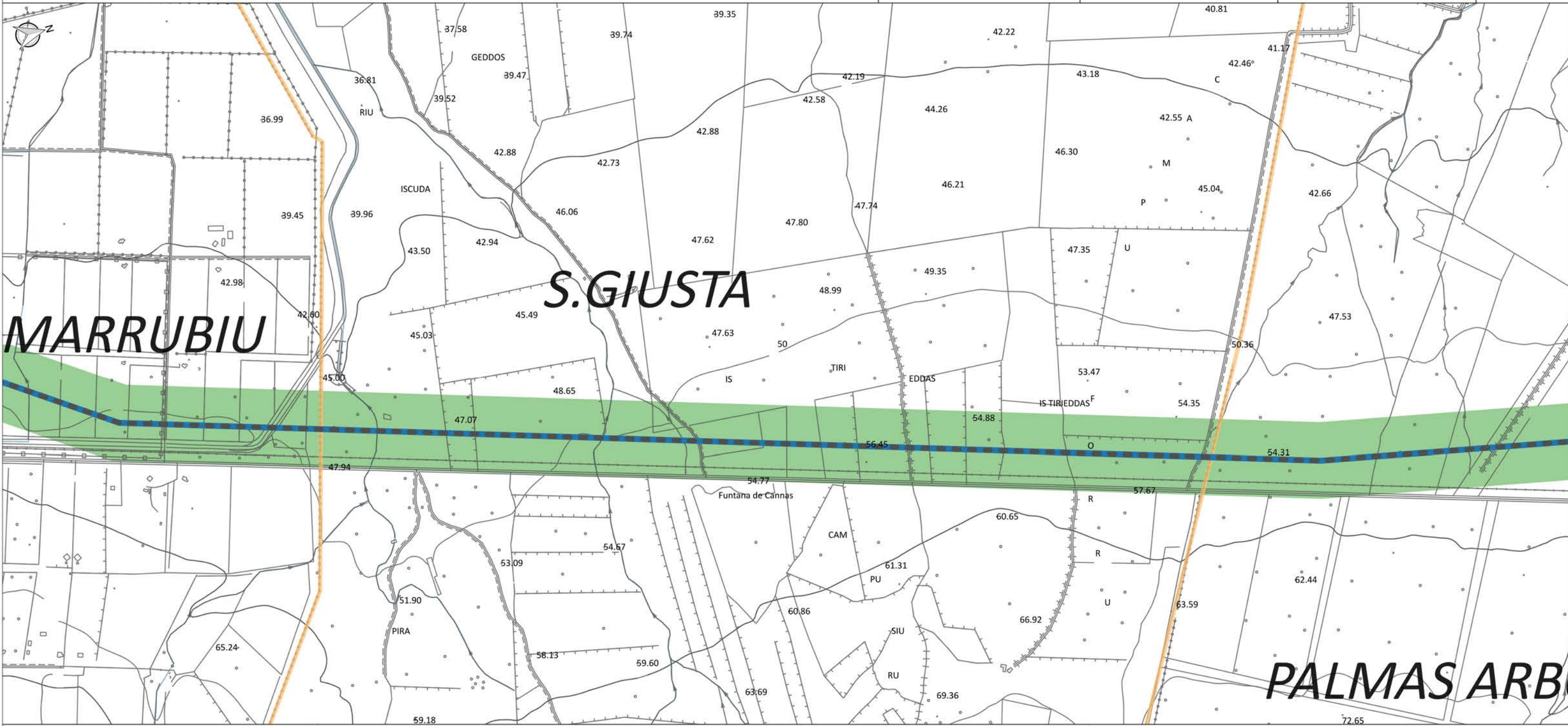
- Legenda**
- Metanodotto in progetto
  - Confini comunali
  - Siti archeologici
  - Rinvenimenti archeologici da ricognizione

- Rischio Archeologico Alto
- Rischio Archeologico Medio
- Rischio Archeologico Basso
- Rischio Archeologico Assente





MARRUBIU



0	Gennaio 2017	Emissione per Enti				Foglio
REV	DATA	DESCRIZIONE				<b>27</b>
						Dis.
				PG-1031		di 55
				Comm. 5663		Scala
						1:10.000

CARTA DEL RISCHIO ARCHEOLOGICO



MARRUBIU 66 S. GIUSTA 67 PALMAS ARBOREA 68

- Legenda
-  Metanodotto in progetto
  -  Confini comunali
  -  Siti archeologici
  -  Rinvenimenti archeologici da ricognizione

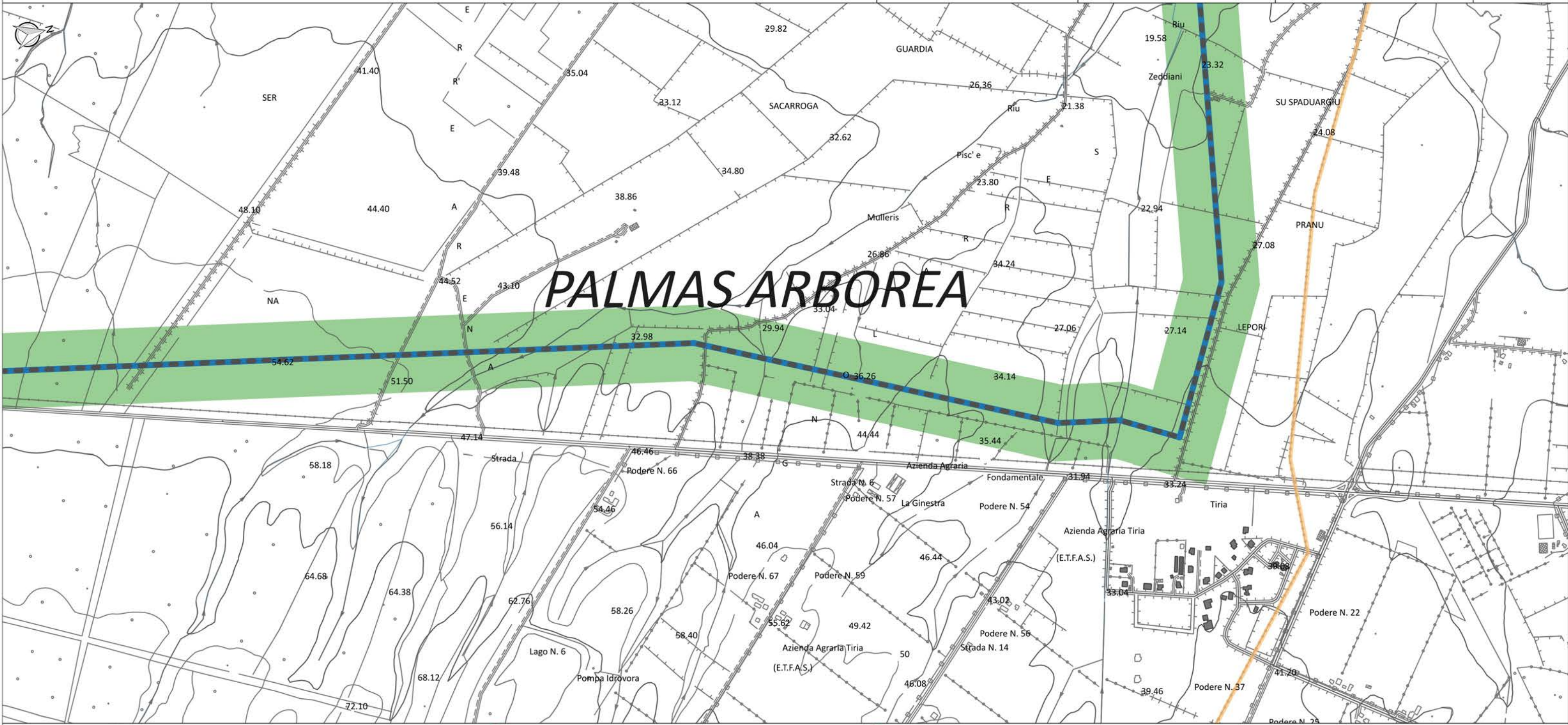
-  Rischio Archeologico Alto
-  Rischio Archeologico Medio
-  Rischio Archeologico Basso
-  Rischio Archeologico Assente

0	Gennaio 2017	Emissione per Enti							Foglio
REV	DATA	DESCRIZIONE							<b>28</b>
								Dis.	
								PG-1031	di 55
								Comm.	5663
								Scala	1:10.000

CARTA DEL RISCHIO ARCHEOLOGICO



SAP STUDIO ARCHEOLOGIA PREVENTIVA  
Dott. Archeologo Andrea Lecca  
Iscrizione n°76 dell'Albo degli operatori abilitati MIBACT



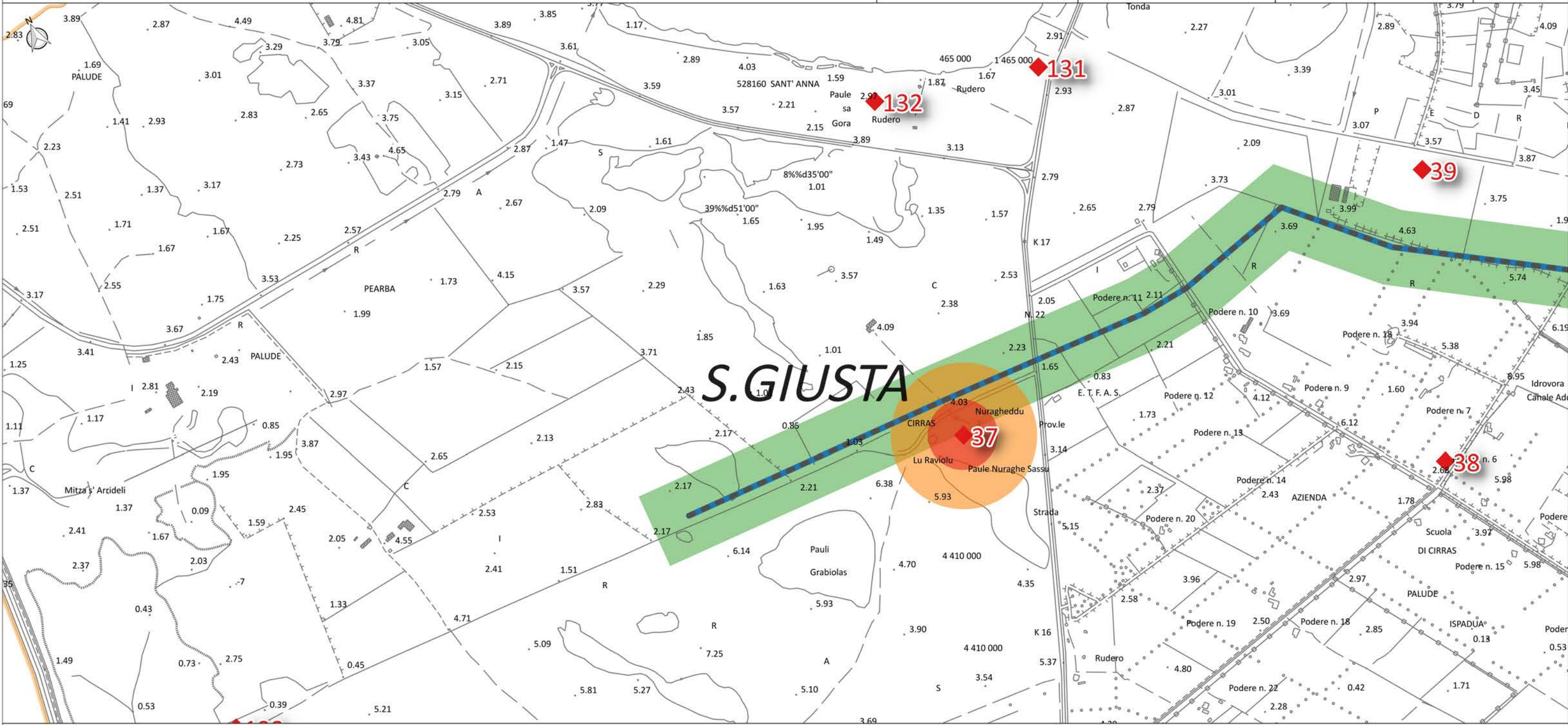
69 70 71 PALMAS ARBOREA

- Legenda**
- Metanodotto in progetto
  - Confini comunali
  - Siti archeologici
  - Rinvenimenti archeologici da ricognizione
  - Rischio Archeologico Alto
  - Rischio Archeologico Medio
  - Rischio Archeologico Basso
  - Rischio Archeologico Assente

CARTA DEL RISCHIO ARCHEOLOGICO



SAP STUDIO ARCHEOLOGIA PREVENTIVA  
Dott. Archeologo Andrea Lecca  
Iscrizione n°78 dell'Elenco degli operatori abilitati MIUR/CT



MARRUBIU

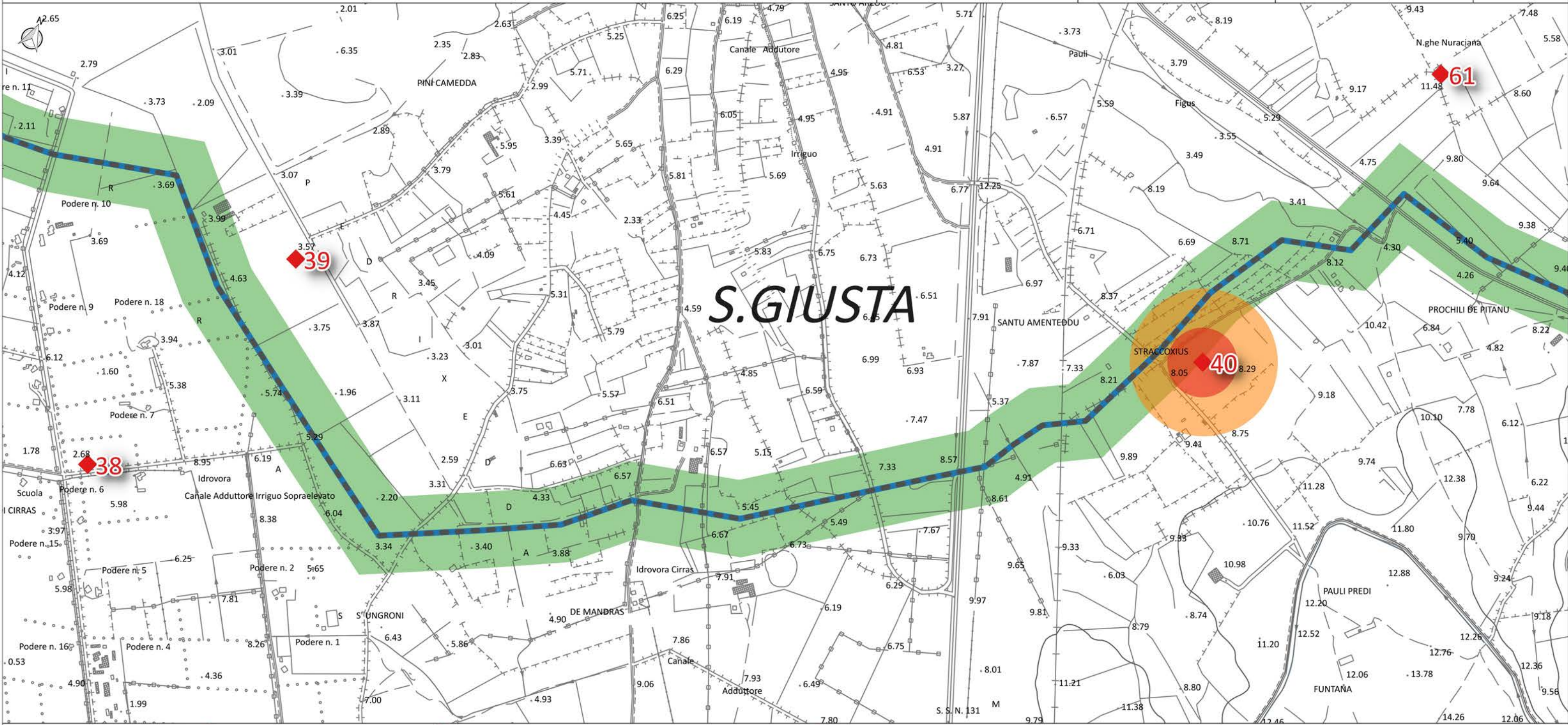
S. GIUSTA

- Legenda**
- Metanodotto in progetto
  - Confini comunali
  - Siti archeologici
  - Rinvenimenti archeologici da ricognizione
  - Rischio Archeologico Alto
  - Rischio Archeologico Medio
  - Rischio Archeologico Basso
  - Rischio Archeologico Assente

CARTA DEL RISCHIO ARCHEOLOGICO



SAP STUDIO ARCHEOLOGIA PREVENTIVA  
Dott. Archeologo Andrea Lecca  
Iscrizione n°78 dell'Elenco degli operatori abilitati MIBACT



2 3 4 5 S. GIUSTA

- Legenda**
- Metanodotto in progetto
  - Confini comunali
  - Siti archeologici
  - Rinvenimenti archeologici da ricognizione

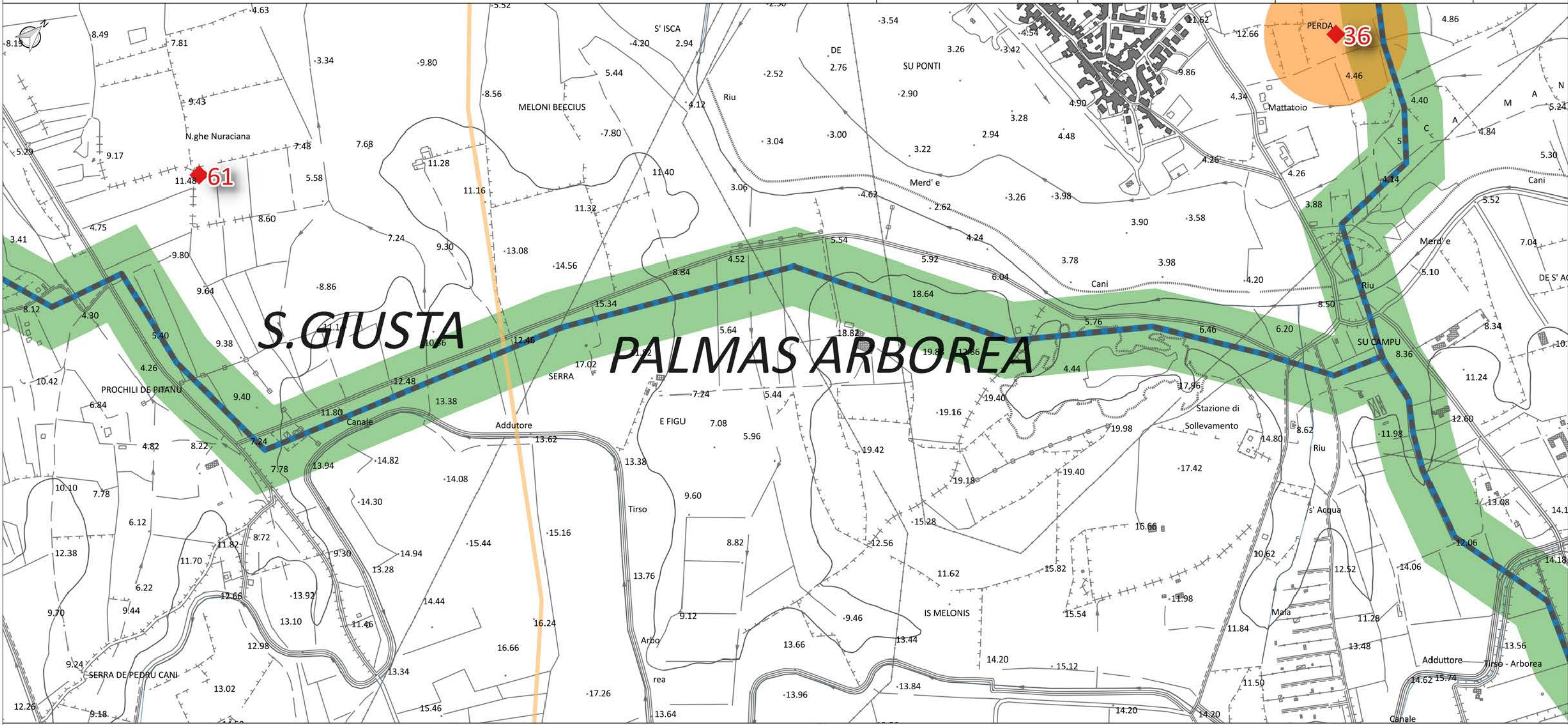
- Rischio Archeologico Alto
- Rischio Archeologico Medio
- Rischio Archeologico Basso
- Rischio Archeologico Assente

0	Gennaio 2017	Emissione per Enti			Foglio
REV	DATA	DESCRIZIONE			<b>31</b>
				Dis.	PG-1031
				Comm.	5663
					di 55
					Scala
					1:10.000

CARTA DEL RISCHIO ARCHEOLOGICO



SAP STUDIO ARCHEOLOGIA PREVENTIVA  
Dott. Archeologo Andrea Lecca  
Iscrizione n°76 dell'Albo degli specialisti abilitati MIBACT



6 S. GIUSTA 7 8 PALMAS ARBOREA 9

- Legenda**
- Metanodotto in progetto
  - Confini comunali
  - Siti archeologici
  - Rinvenimenti archeologici da ricognizione
  - Rischio Archeologico Alto
  - Rischio Archeologico Medio
  - Rischio Archeologico Basso
  - Rischio Archeologico Assente

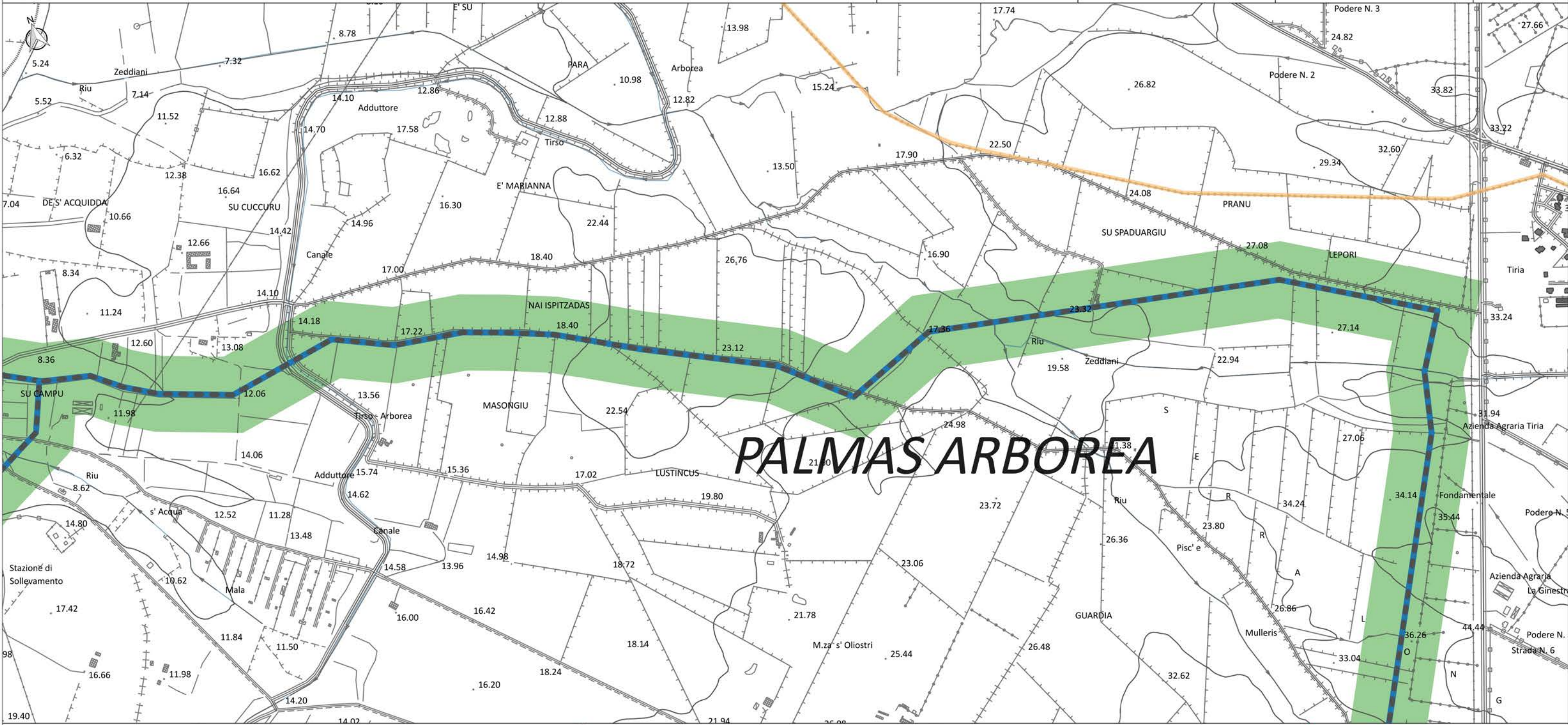


0	Gennaio 2017	Emissione per Enti							Foglio
REV	DATA	DESCRIZIONE							<b>32</b>
								Dis.	PG-1031
								Comm.	5663
								Scala	1:10.000

CARTA DEL RISCHIO ARCHEOLOGICO



SAP STUDIO ARCHEOLOGIA PREVENTIVA  
Dott. Archeologo Andrea Lecca  
Iscrizione n°76 dell'Elenco degli operatori abilitati MIBACT



10 11 12 13

PALMAS ARBOREA

- Legenda
- Metanodotto in progetto
  - Confini comunali
  - Siti archeologici
  - Rinvenimenti archeologici da ricognizione

- Rischio Archeologico Alto
- Rischio Archeologico Medio
- Rischio Archeologico Basso
- Rischio Archeologico Assente

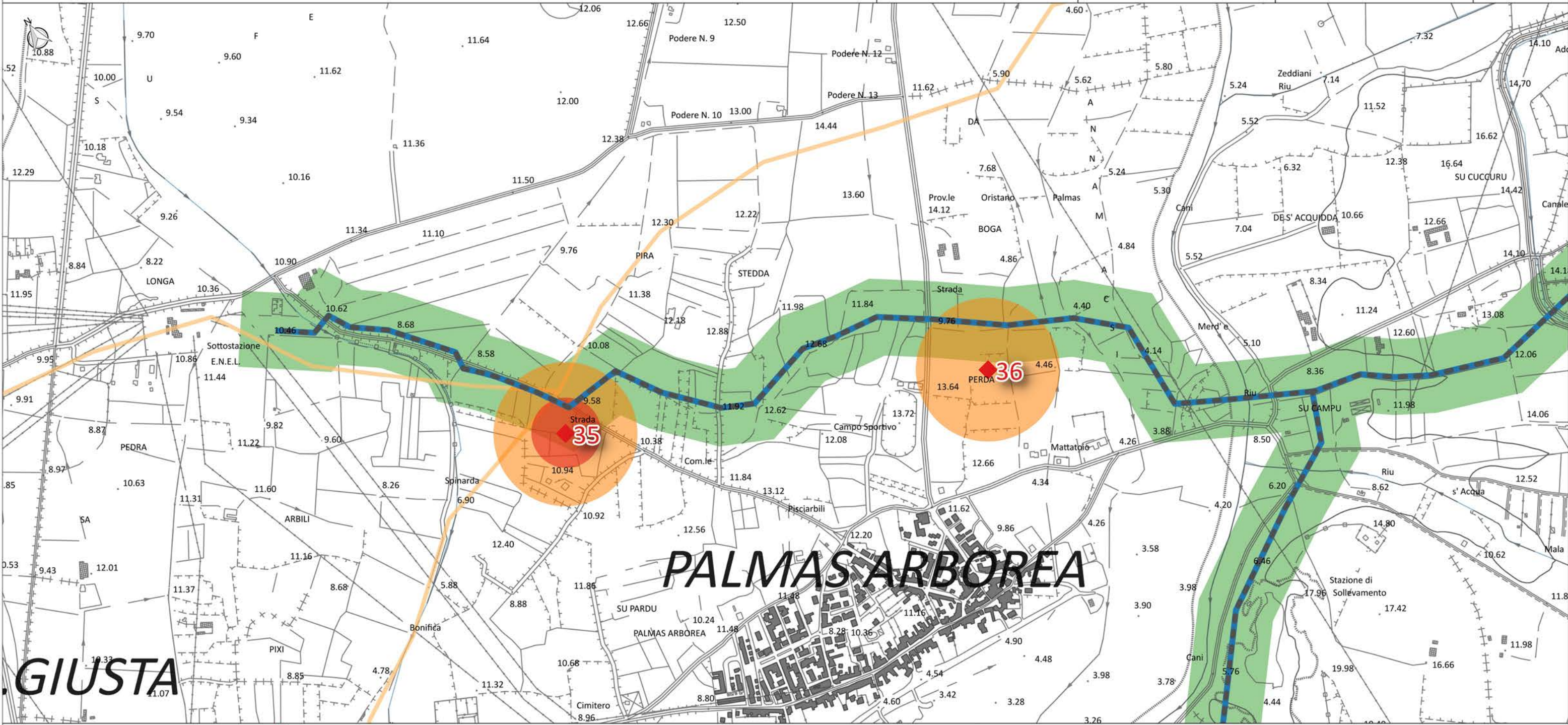
SISTEMA TRASPORTO GAS NATURALE SARDEGNA  
 ALLACCIAMENTO ORISTANO  
 DN 150 (6"), DP 75 BAR

0	Gennaio 2017	Emissione per Enti				Foglio
REV	DATA	DESCRIZIONE				<b>33</b>
				Dis.	PG-1031	di 55
				Comm.	5663	Scala
						1:10.000

CARTA DEL RISCHIO ARCHEOLOGICO



SAP STUDIO ARCHEOLOGIA PREVENTIVA  
 Dott. Archeologo Andrea Lecca  
Iscrizione n°76 dell'Elenco degli operatori abilitati MIUR/CT



**GIUSTA**

**PALMAS ARBOREA**

- Legenda**
- — — Metanodotto in progetto
  - Confini comunali
  - ◆ Siti archeologici
  - Rinvenimenti archeologici da ricognizione
  - Rischio Archeologico Alto
  - Rischio Archeologico Medio
  - Rischio Archeologico Basso
  - Rischio Archeologico Assente

ORISTANO

PALMAS ARBOREA

0	Gennaio 2017	Emissione per Enti							Foglio
REV	DATA	DESCRIZIONE							<b>34</b>
				Dis. PG-1031				di 55	
				Comm. 5663				Scala	1:10.000

CARTA DEL RISCHIO ARCHEOLOGICO



SAP STUDIO ARCHEOLOGIA PREVENTIVA  
 Dott. Archeologo Andrea Lecca  
Iscrizione n°78 dell'Elenco degli operatori abilitati MIUR/CT



1

2

3

ASSEMINI

Legenda

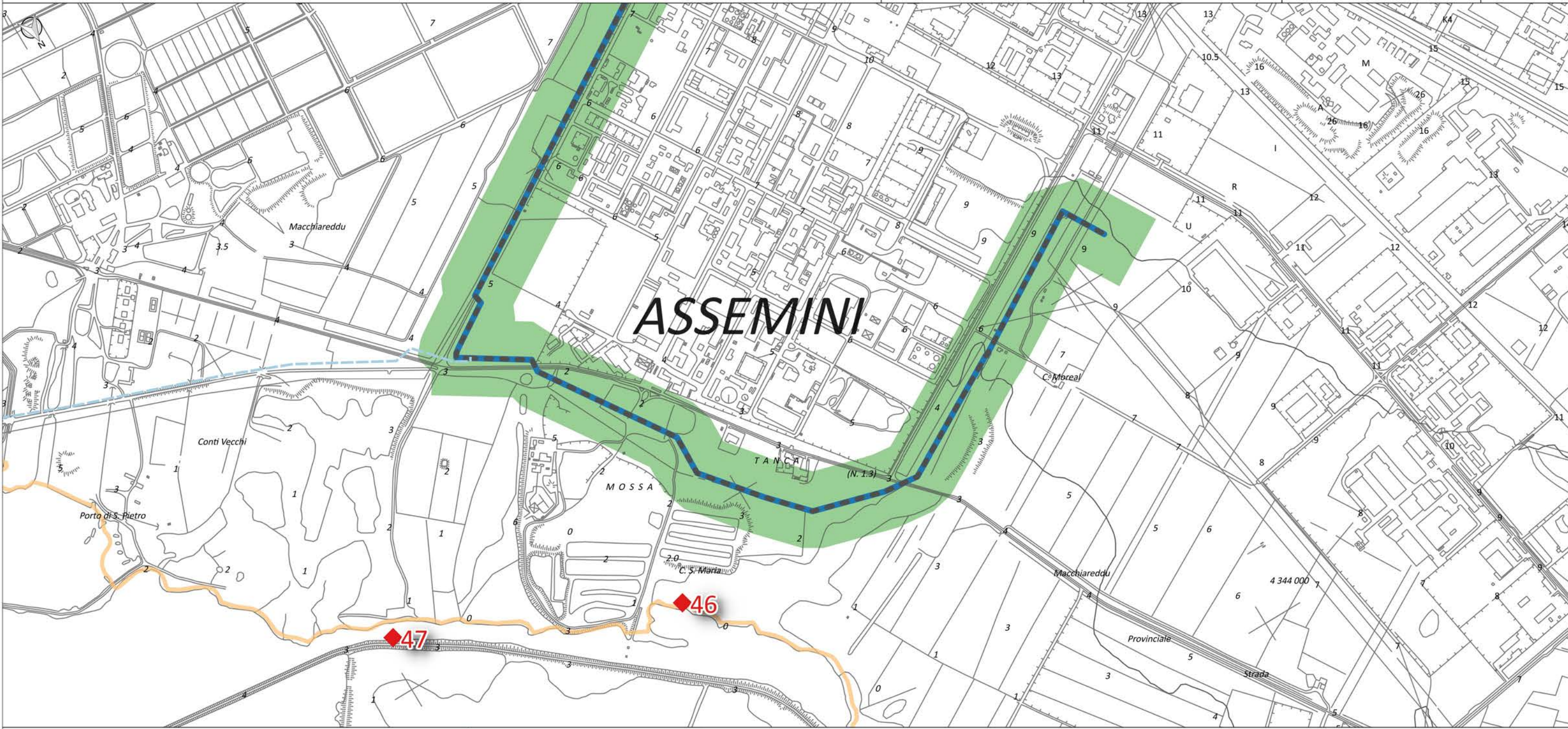
- Metanodotto in progetto
- Confini comunali
- Siti archeologici
- Rinvenimenti archeologici da ricognizione
- Rischio Archeologico Alto
- Rischio Archeologico Medio
- Rischio Archeologico Basso
- Rischio Archeologico Assente

0	Gennaio 2017	Emissione per Enti				Foglio
REV	DATA	DESCRIZIONE				<b>35</b>
				Dis.	PG-1031	di 55
				Comm.	5663	Scala
						1:10.000

CARTA DEL RISCHIO ARCHEOLOGICO



SAP STUDIO ARCHEOLOGIA PREVENTIVA  
 Dott. Archeologo Andrea Lecca  
Isola di ricerca e di lavoro degli scienziati italiani



ASSEMINI

- Legenda
- Metanodotto in progetto
  - Confini comunali
  - Siti archeologici
  - Rinvenimenti archeologici da ricognizione
  - Allacciamento IsGAS
  - Rischio Archeologico Alto
  - Rischio Archeologico Medio
  - Rischio Archeologico Basso
  - Rischio Archeologico Assente

SISTEMA TRASPORTO GAS NATURALE SARDEGNA  
 ALLACCIAMENTO CAGLIARI - MONSERRATO  
 DN 300 (12"), DP 75 BAR

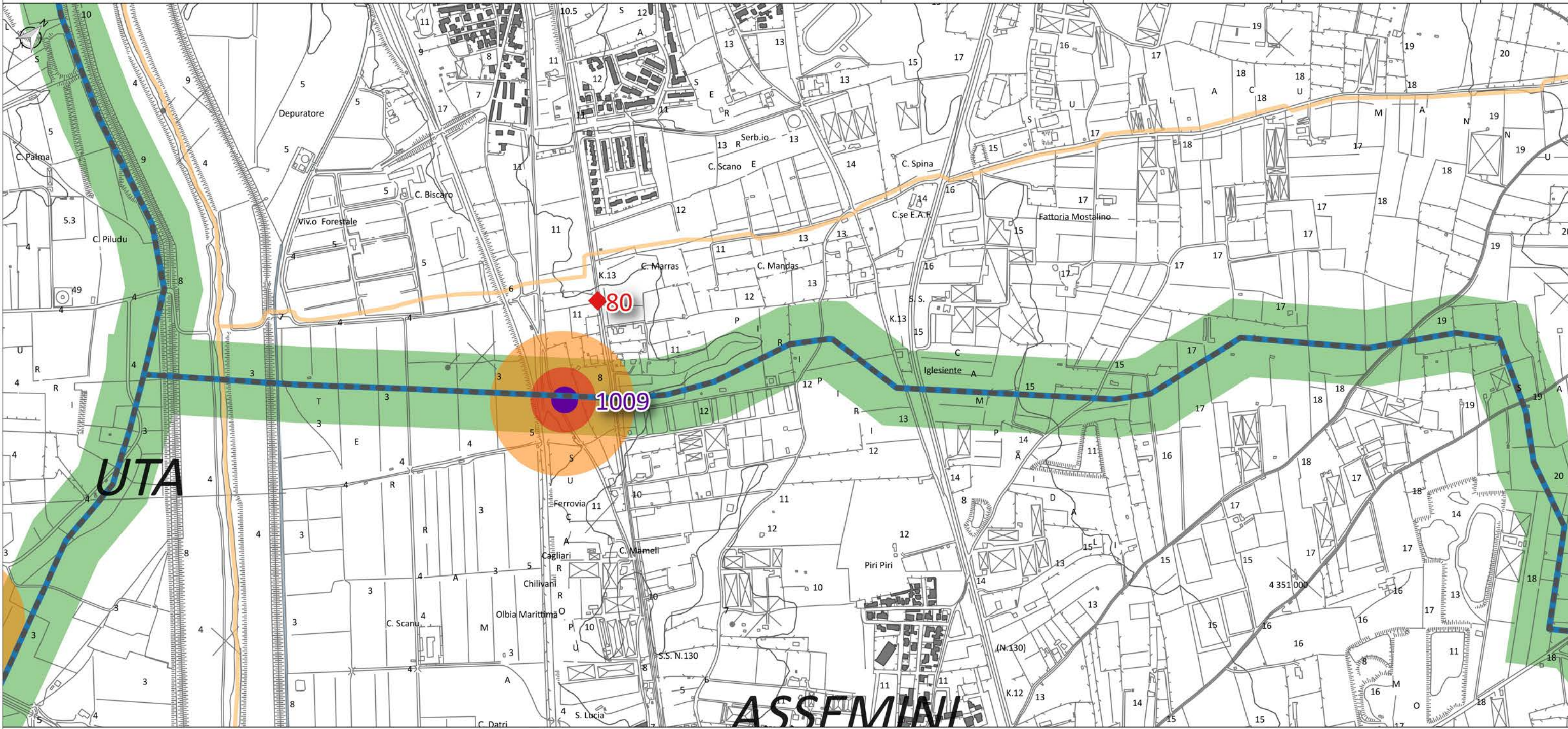
0	Gennaio 2017	Emissione per Enti				Foglio
REV	DATA	DESCRIZIONE				<b>36</b>
				Dis.	PG-1031	di 55
				Comm.	5663	Scala
						1:10.000

CARTA DEL RISCHIO ARCHEOLOGICO



SAP STUDIO ARCHEOLOGIA PREVENTIVA  
 Dott. Archeologo Andrea Lecca  
Iscrizione n°78 dell'Elenco degli operatori abilitati MIUR/CT

Dis. PG-1031  
 Comm. 5663  
 Scala 1:10.000



Legenda

- Metanodotto in progetto
- Confini comunali
- Siti archeologici
- Rinvenimenti archeologici da ricognizione
- Rischio Archeologico Alto
- Rischio Archeologico Medio
- Rischio Archeologico Basso
- Rischio Archeologico Assente

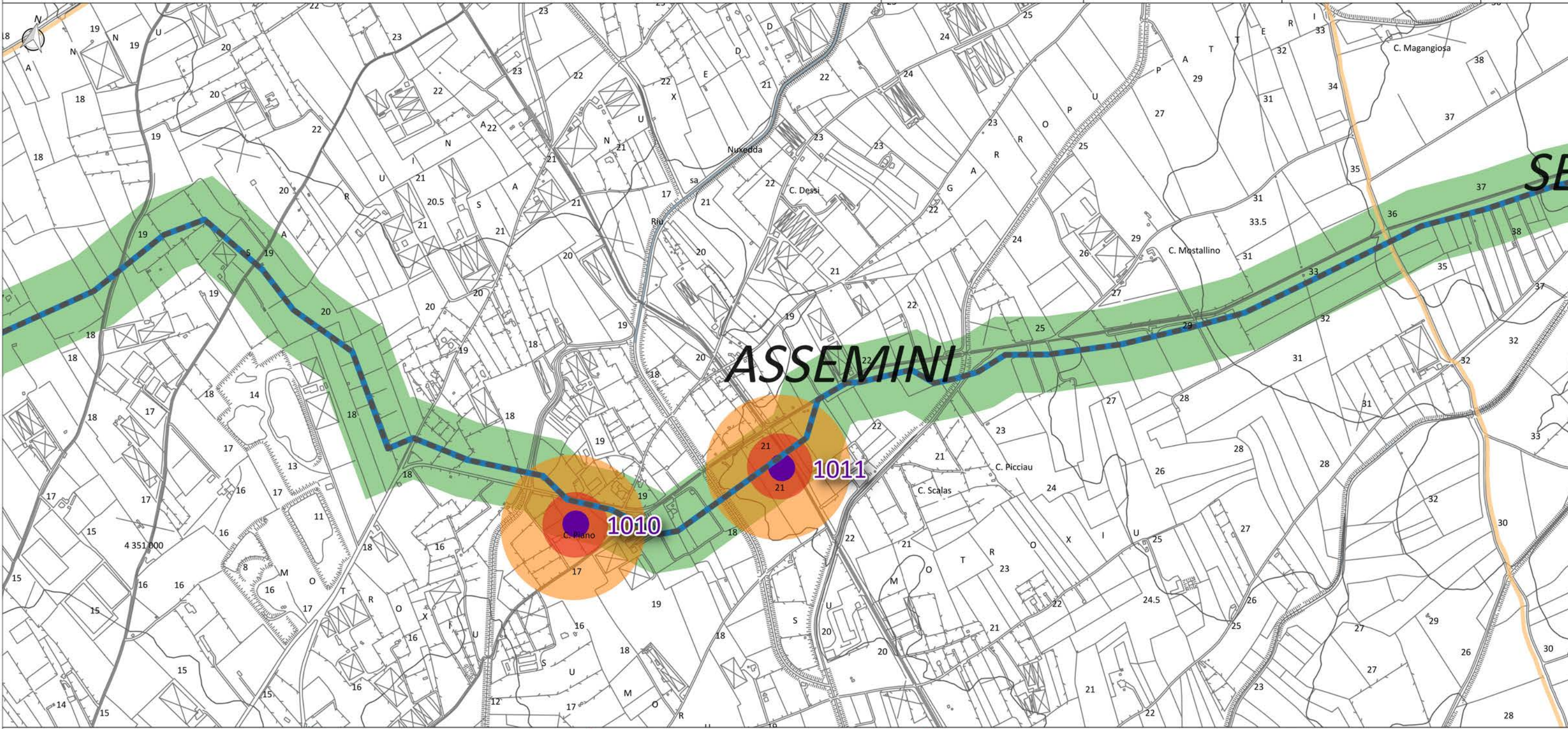
SISTEMA TRASPORTO GAS NATURALE SARDEGNA  
 ALLACCIAMENTO CAGLIARI - MONSERRATO  
 DN 300 (12"), DP 75 BAR

0	Gennaio 2017	Emissione per Enti			Foglio
REV	DATA	DESCRIZIONE			<b>37</b>
				Dis.	di 55
				Comm.	Scala
				PG-1031	1:10.000
				5663	

CARTA DEL RISCHIO ARCHEOLOGICO



SAP STUDIO ARCHEOLOGIA PREVENTIVA  
 Dott. Archeologo Andrea Lecca  
Iscrizione n°76 dell'Albo degli operatori abilitati MIBACT



Legenda

- Metanodotto in progetto
- Confini comunali
- Siti archeologici
- Rinvenimenti archeologici da ricognizione
- Rischio Archeologico Alto
- Rischio Archeologico Medio
- Rischio Archeologico Basso
- Rischio Archeologico Assente

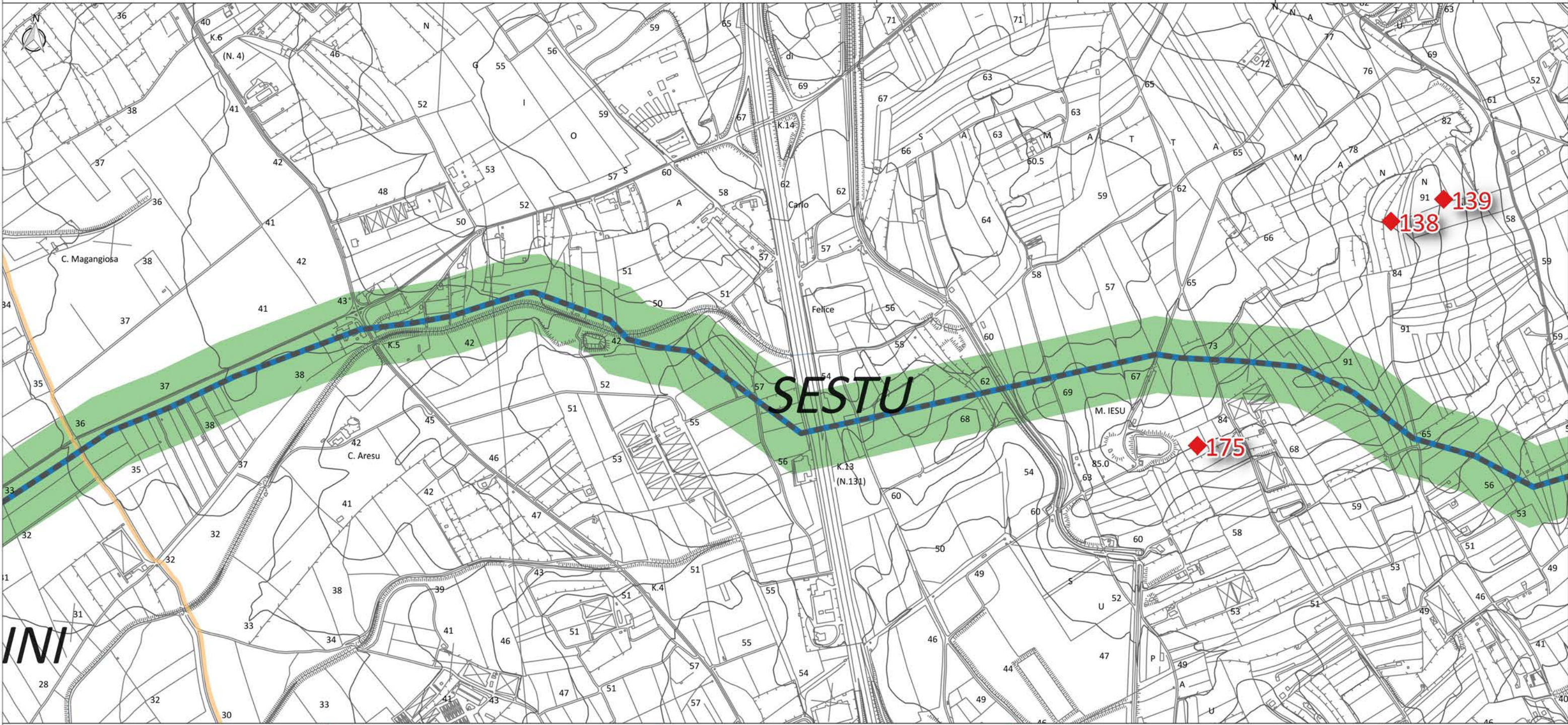
ASSEMINI

0	Gennaio 2017	Emissione per Enti			Foglio
REV	DATA	DESCRIZIONE			<b>38</b>
				Dis.	PG-1031
				Comm.	5663
					di 55
					Scala
					1:10.000

CARTA DEL RISCHIO ARCHEOLOGICO



SAP STUDIO ARCHEOLOGIA PREVENTIVA  
 Dott. Archeologo Andrea Lecca  
Iscrizione n°76 dell'Elenco degli operatori abilitati MIBACT



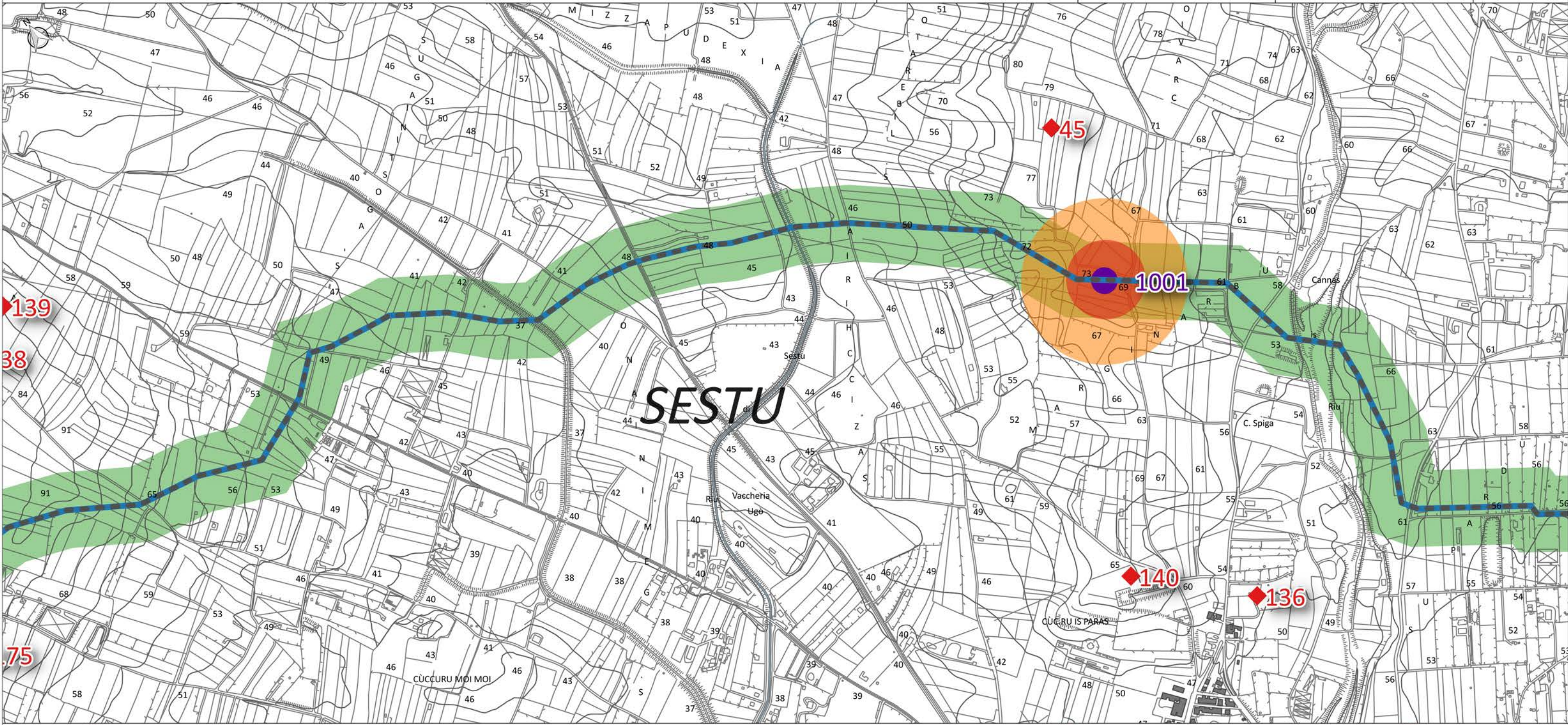
ASSEMINI 8 9 10 11 SESTU

- Legenda**
- Metanodotto in progetto
  - Confini comunali
  - Siti archeologici
  - Rinvenimenti archeologici da ricognizione
  - Rischio Archeologico Alto
  - Rischio Archeologico Medio
  - Rischio Archeologico Basso
  - Rischio Archeologico Assente

CARTA DEL RISCHIO ARCHEOLOGICO



SAP STUDIO ARCHEOLOGIA PREVENTIVA  
 Dott. Archeologo Andrea Lecca  
Iscrizione n°78 dell'Albo degli operatori abilitati MIBACT



11 12 13 14 15

Legenda

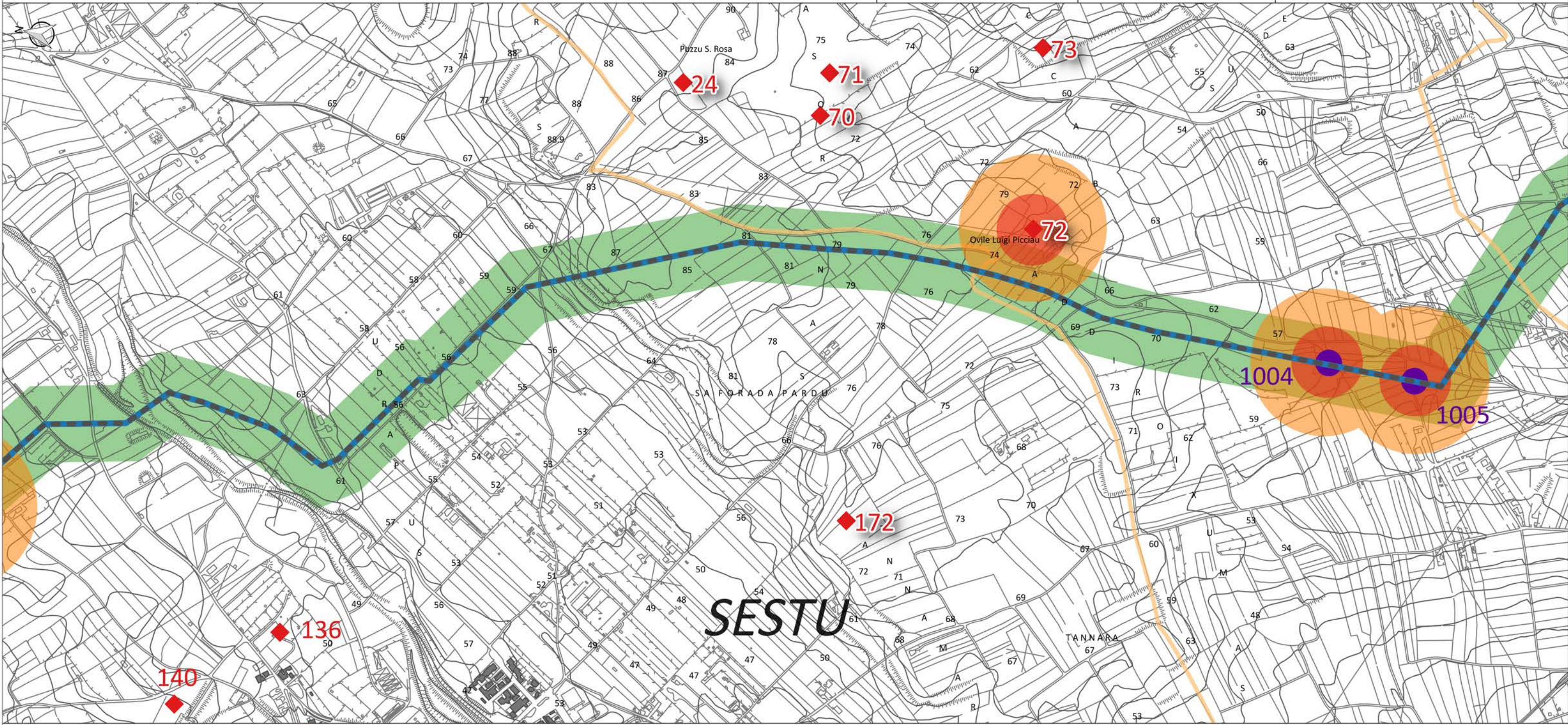
- Metanodotto in progetto
- Confini comunali
- Siti archeologici
- Rinvenimenti archeologici da ricognizione
- Rischio Archeologico Alto
- Rischio Archeologico Medio
- Rischio Archeologico Basso
- Rischio Archeologico Assente



CARTA DEL RISCHIO ARCHEOLOGICO



SAP STUDIO ARCHEOLOGIA PREVENTIVA  
 Dott. Archeologo Andrea Lecca  
Iscrizione n°78 dell'Elenco degli operatori abilitati MIBACT



- Legenda**
- Metanodotto in progetto
  - Confini comunali
  - Siti archeologici
  - Rinvenimenti archeologici da ricognizione

- Rischio Archeologico Alto
- Rischio Archeologico Medio
- Rischio Archeologico Basso
- Rischio Archeologico Assente

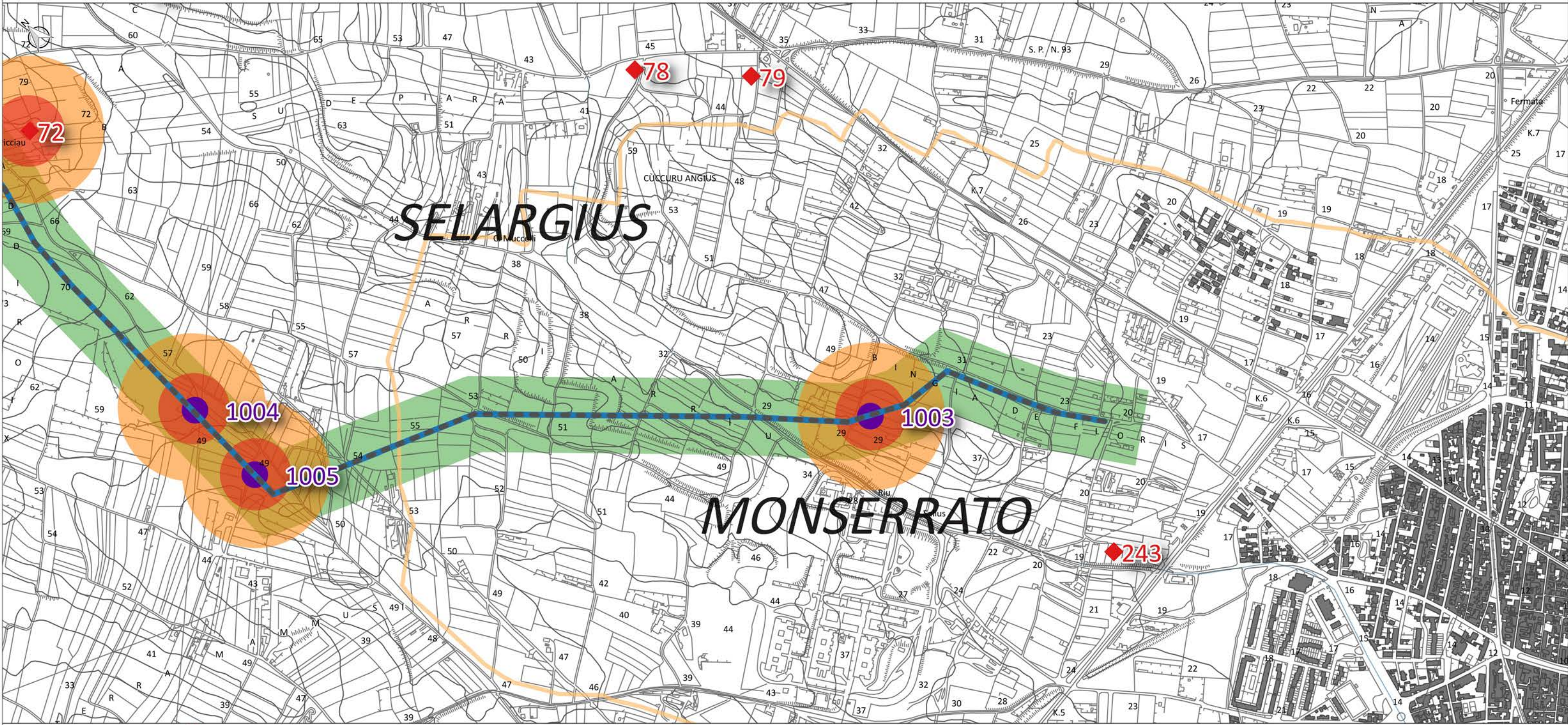
**SESTU**

**SELARGIUS**

CARTA DEL RISCHIO ARCHEOLOGICO



SAP STUDIO ARCHEOLOGIA PREVENTIVA  
 Dott. Archeologo Andrea Lecca  
Iscrizione n°78 dell'Elenco degli operatori abilitati MIUR/CT



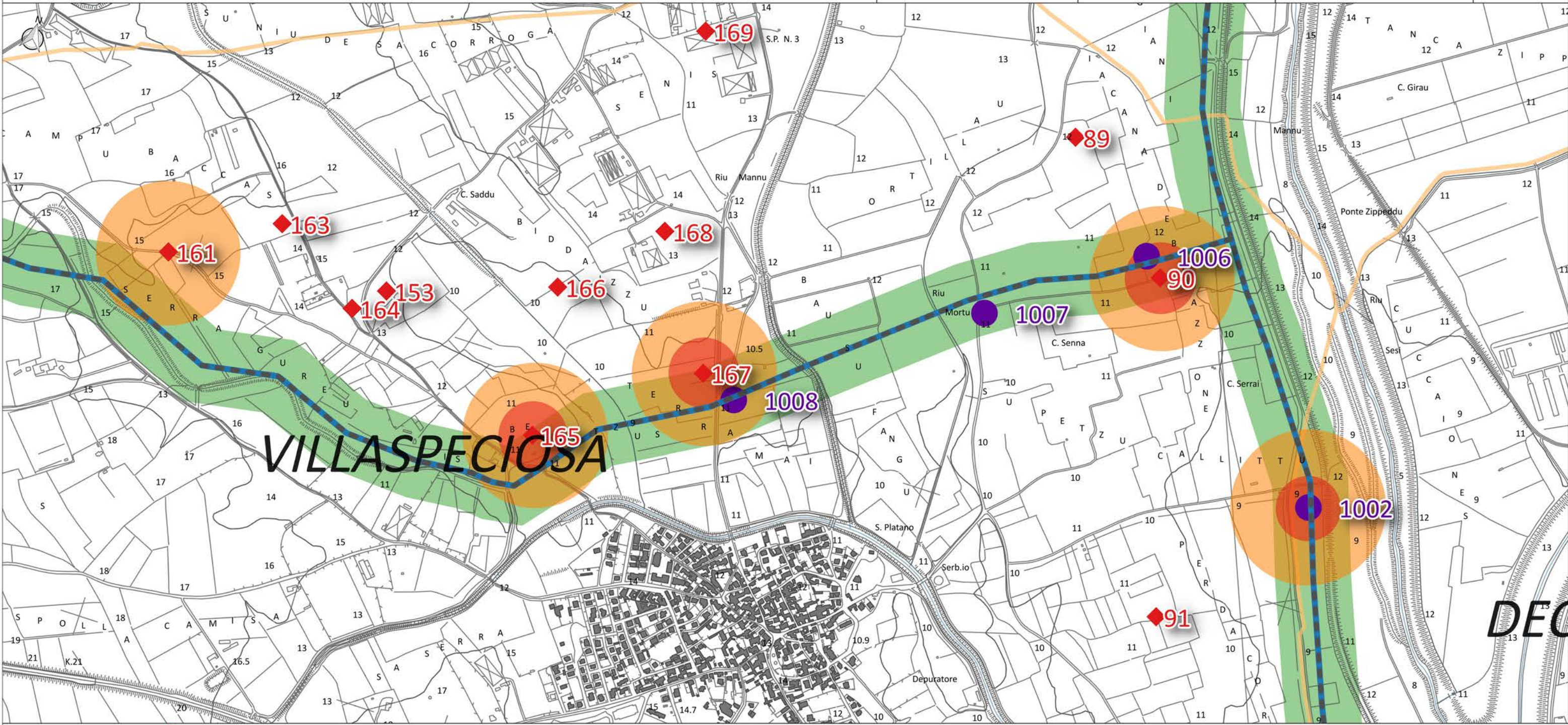
18 SELARGIUS 19 20 MONSERRATO

- Legenda
- Metanodotto in progetto
  - Confini comunali
  - Siti archeologici
  - Rinvenimenti archeologici da ricognizione
  - Rischio Archeologico Alto
  - Rischio Archeologico Medio
  - Rischio Archeologico Basso
  - Rischio Archeologico Assente

CARTA DEL RISCHIO ARCHEOLOGICO



SAP STUDIO ARCHEOLOGIA PREVENTIVA  
Dott. Archeologo Andrea Lecca  
Iscrizione n°76 dell'Elenco degli operatori abilitati MIBACT



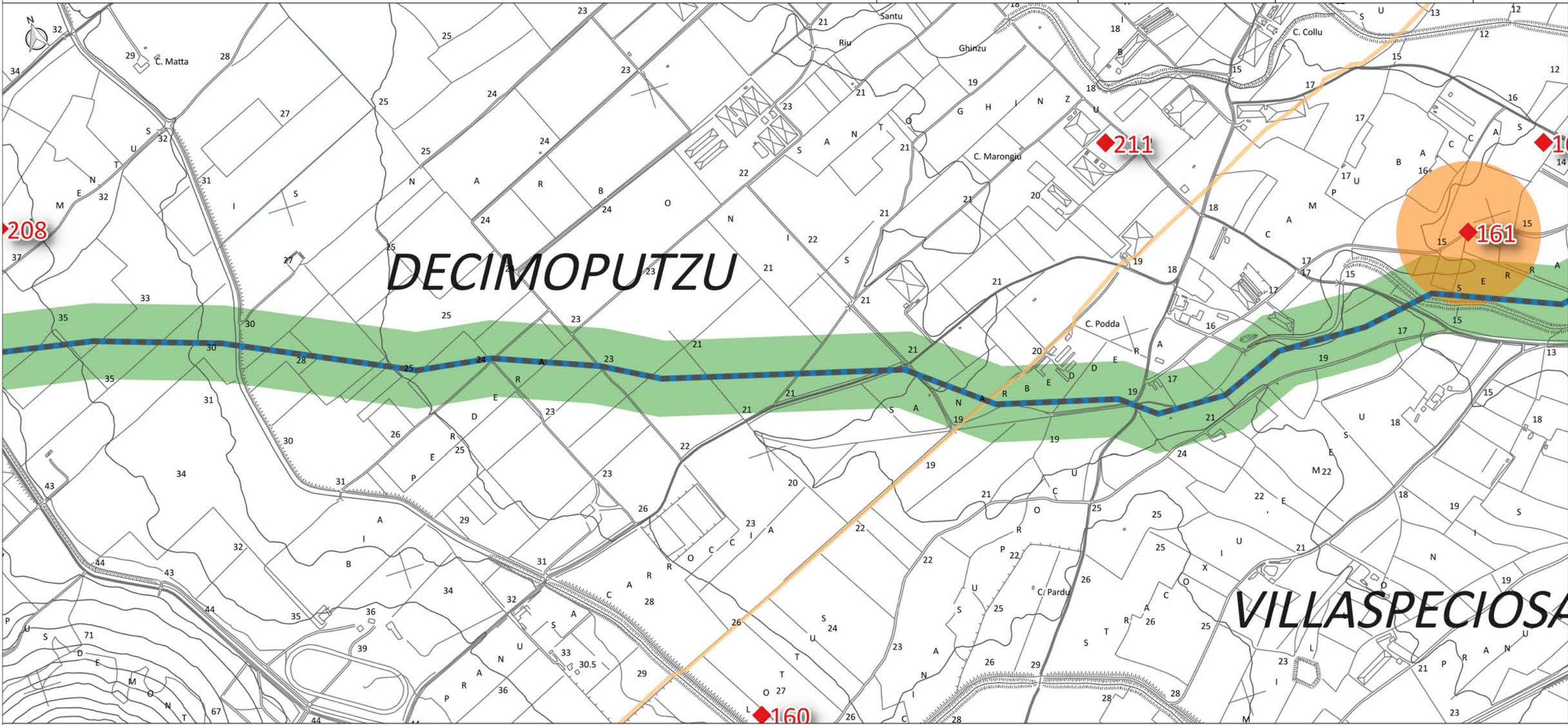
Legenda

- Metanodotto in progetto
- Confini comunali
- Siti archeologici
- Rinvenimenti archeologici da ricognizione
- Rischio Archeologico Alto
- Rischio Archeologico Medio
- Rischio Archeologico Basso
- Rischio Archeologico Assente

CARTA DEL RISCHIO ARCHEOLOGICO



SAP STUDIO ARCHEOLOGIA PREVENTIVA  
 Dott. Archeologo Andrea Lecca  
 Iscrizione n°76 dell'Elenco degli operatori abilitati MIBACT



DECIMOPUTZU

VILLASPECIOSA

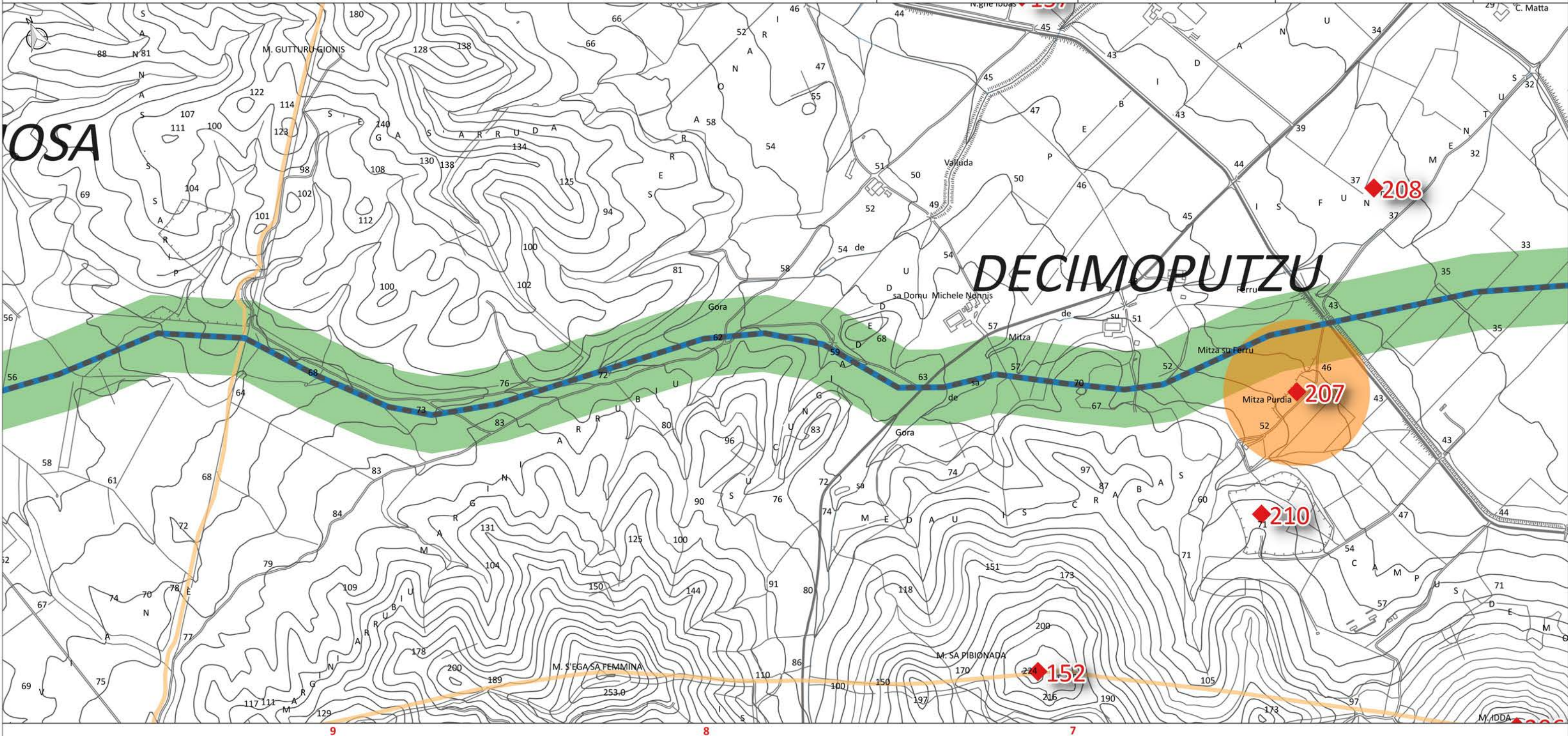
- Legenda**
- Metanodotto in progetto
  - Confini comunali
  - Siti archeologici
  - Rinvenimenti archeologici da ricognizione
  - Rischio Archeologico Alto
  - Rischio Archeologico Medio
  - Rischio Archeologico Basso
  - Rischio Archeologico Assente

0	Gennaio 2017	Emissione per Enti				Foglio
REV	DATA	DESCRIZIONE				<b>44</b>
				Dis.	PG-1031	di 55
				Comm.	5663	Scala
						1:10.000

CARTA DEL RISCHIO ARCHEOLOGICO



SAP STUDIO ARCHEOLOGIA PREVENTIVA  
Dott. Archeologo Andrea Lecca  
Iscrizione n°78 dell'Elenco degli operatori abilitati MI/BC/T



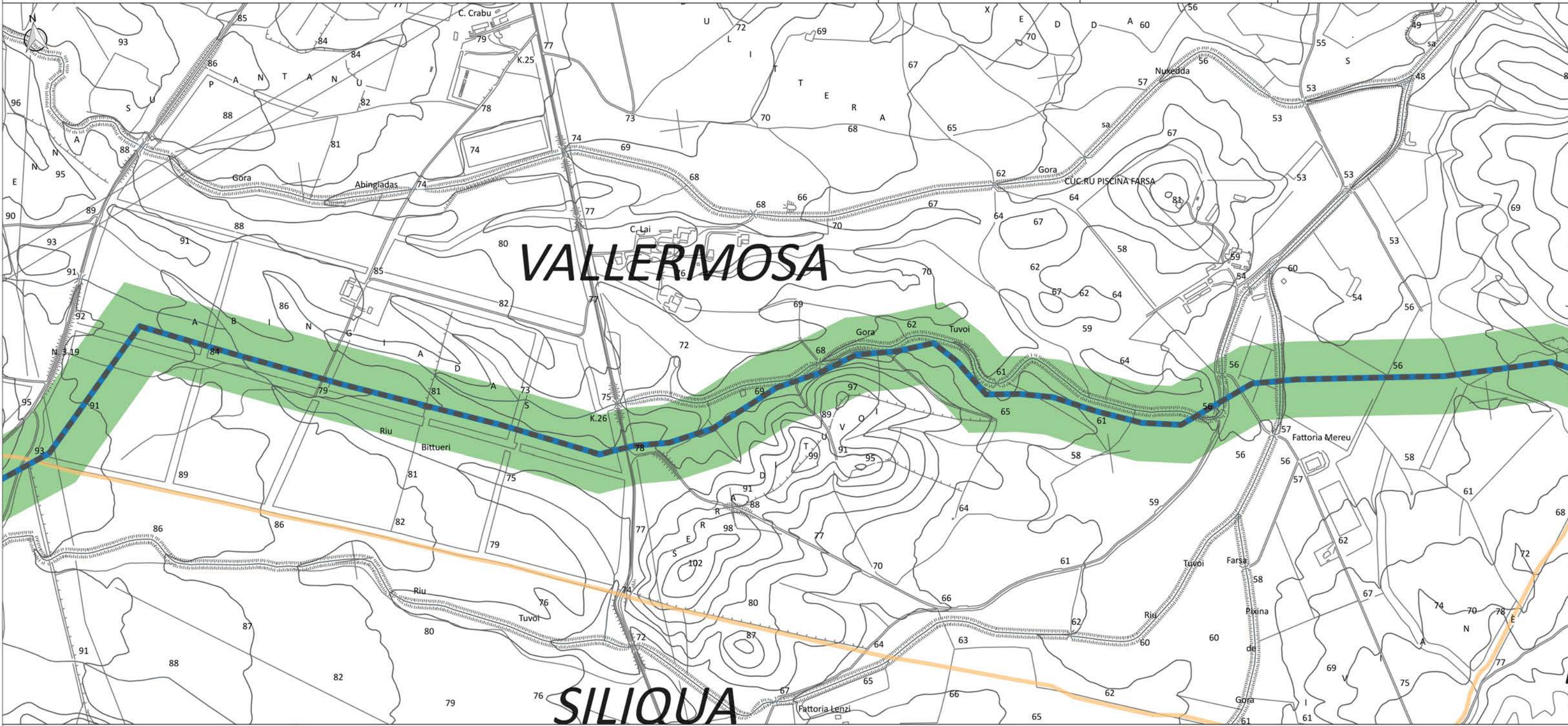
- Legenda
- Metanodotto in progetto
  - Confini comunali
  - Siti archeologici
  - Rinvenimenti archeologici da ricognizione

- Rischio Archeologico Alto
- Rischio Archeologico Medio
- Rischio Archeologico Basso
- Rischio Archeologico Assente

DECIMOPUTZU

0	Gennaio 2017	Emissione per Enti			Foglio
REV	DATA	DESCRIZIONE			<b>45</b>
		SGL Società Gasdotti Italia s.r.l.		SAP STUDIO ARCHEOLOGIA PREVENTIVA Dott. Archeologo Andrea Lecca Iscrizione n°78 dal Elenco degli operatori abilitati MIBACT	Dis. PG-1031
					di 55
				Comm. 5663	Scala 1:10.000

CARTA DEL RISCHIO ARCHEOLOGICO



13 SILIQUA 12 11 10 VALLERMOSA

- Legenda**
- Metanodotto in progetto
  - Confini comunali
  - Siti archeologici
  - Rinvenimenti archeologici da ricognizione

- Rischio Archeologico Alto
- Rischio Archeologico Medio
- Rischio Archeologico Basso
- Rischio Archeologico Assente

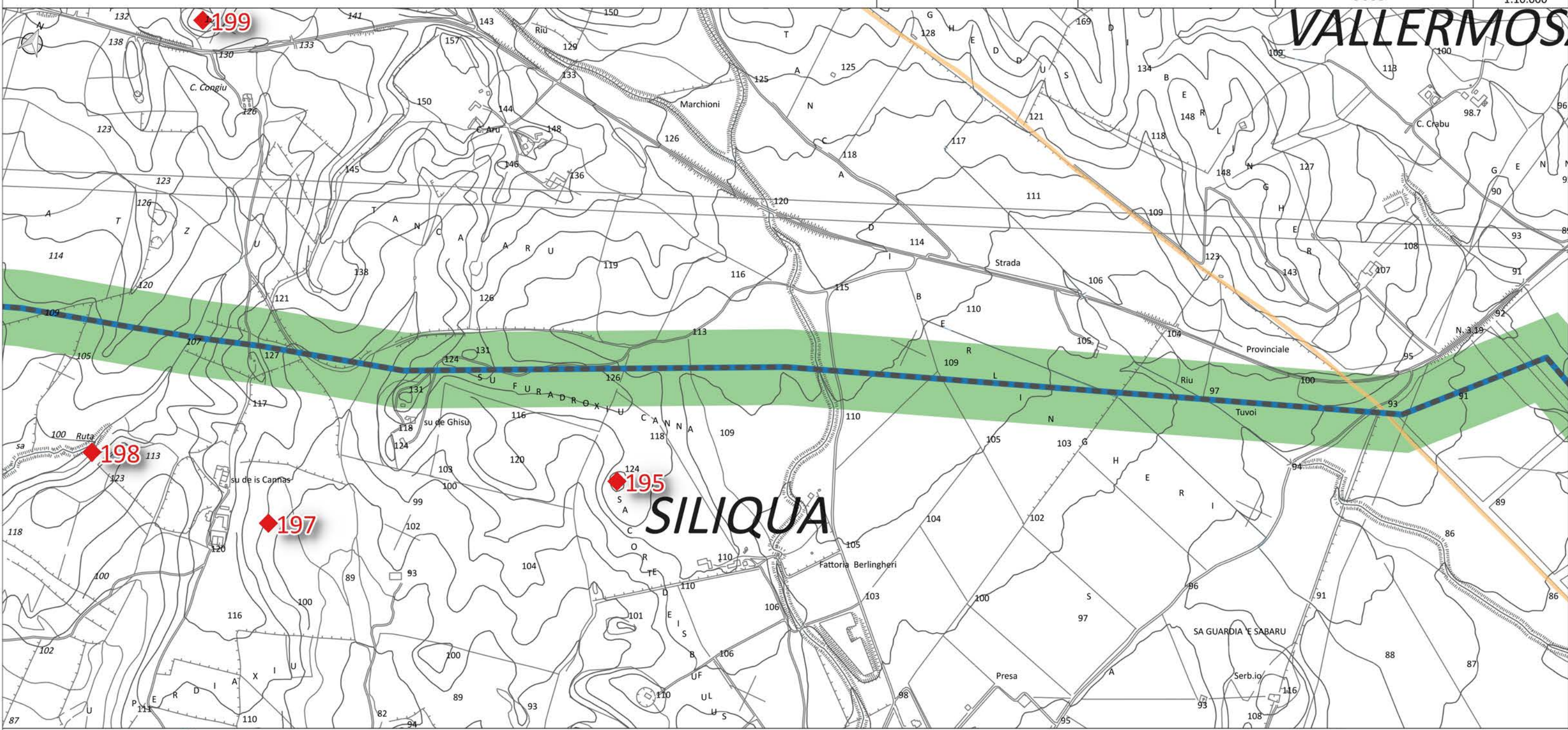
0	Gennaio 2017	Emissione per Enti			Foglio
REV	DATA	DESCRIZIONE			<b>46</b>
				Dis.	PG-1031
				Comm.	5663
					di 55
					Scala
					1:10.000

CARTA DEL RISCHIO ARCHEOLOGICO



SAP STUDIO ARCHEOLOGIA PREVENTIVA  
Dott. Archeologo Andrea Lecca  
Iscrizione n°76 dell'Elenco degli operatori abilitati MIBACT

**VALLERMOS**



17 16 15 14

SILIQUA

- Legenda
- Metanodotto in progetto
  - Confini comunali
  - Siti archeologici
  - Rinvenimenti archeologici da ricognizione

- Rischio Archeologico Alto
- Rischio Archeologico Medio
- Rischio Archeologico Basso
- Rischio Archeologico Assente



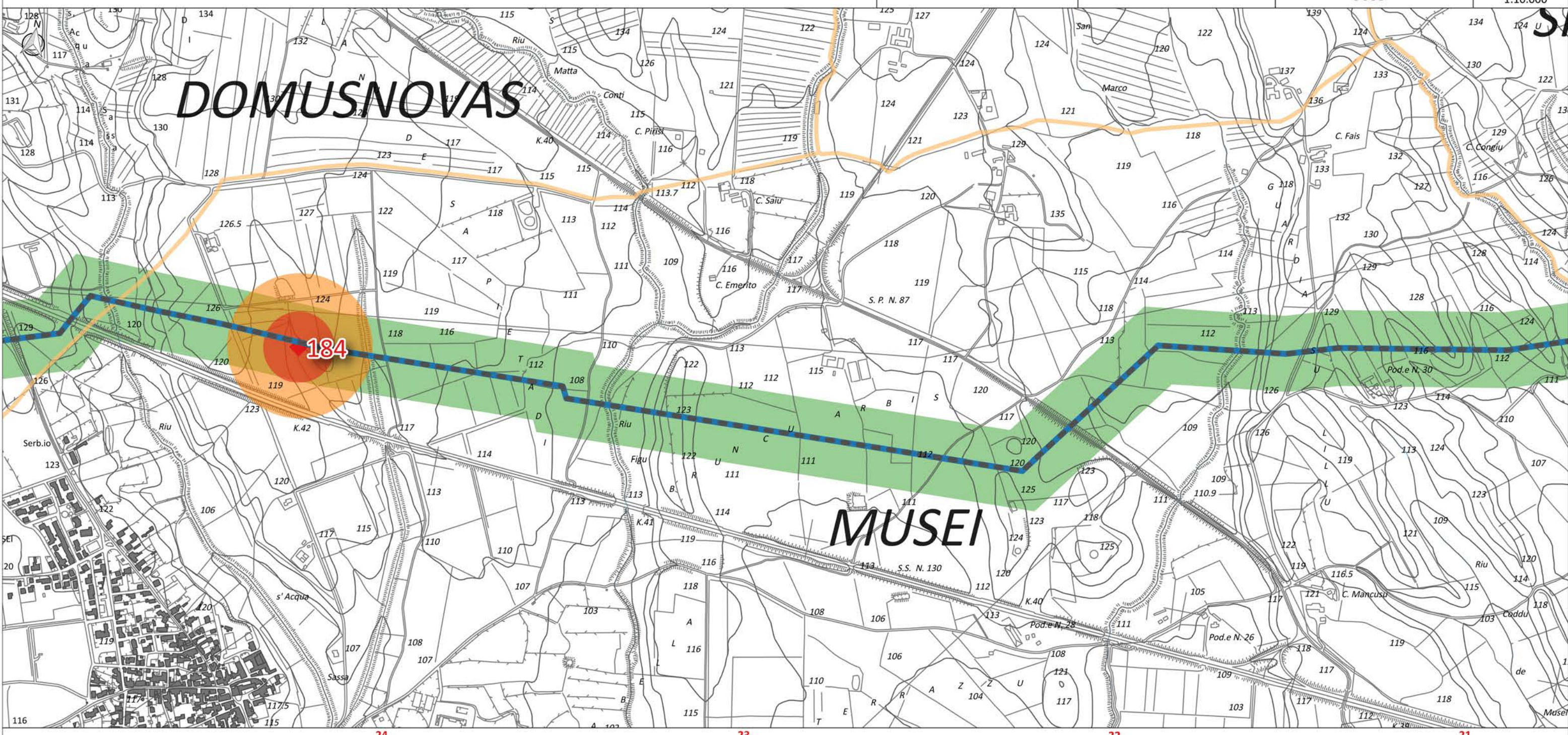


0	Gennaio 2017	Emissione per Enti			Foglio
REV	DATA	DESCRIZIONE			<b>48</b>
			Dis.	PG-1031	di 55
			Comm.	5663	Scala
					1:10.000

CARTA DEL RISCHIO ARCHEOLOGICO



SAP STUDIO ARCHEOLOGIA PREVENTIVA  
Dott. Archeologo Andrea Lecca  
Iscrizione n°76 dell'Elenco degli operatori abilitati MIBACT



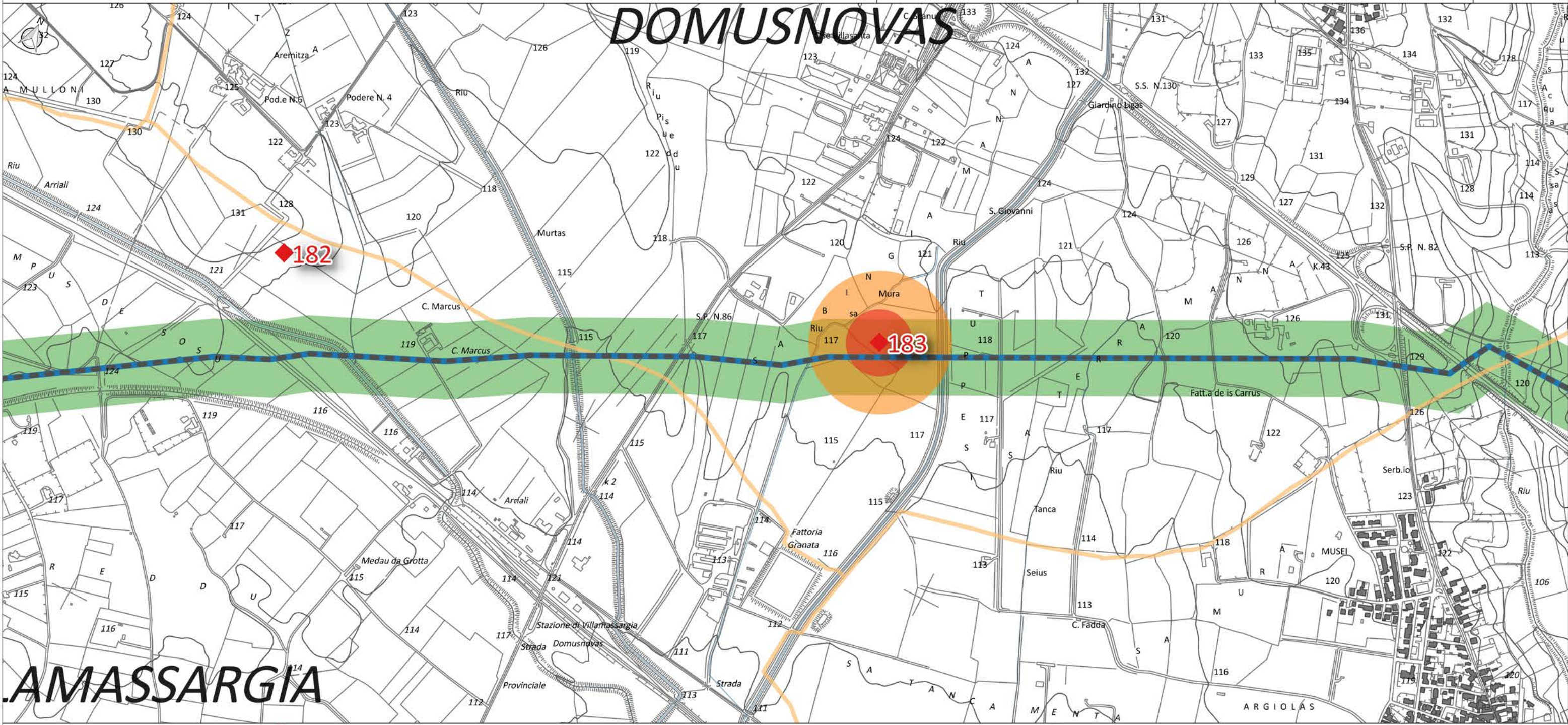
- Legenda**
- Metanodotto in progetto
  - Confini comunali
  - Siti archeologici
  - Rinvenimenti archeologici da ricognizione
  - Rischio Archeologico Alto
  - Rischio Archeologico Medio
  - Rischio Archeologico Basso
  - Rischio Archeologico Assente

MUSEI

CARTA DEL RISCHIO ARCHEOLOGICO



SAP STUDIO ARCHEOLOGIA PREVENTIVA  
Dott. Archeologo Andrea Lecca  
Iscrizione n°78 dell'Elenco degli operatori abilitati MIUNCT



28 VILLAMASSARGIA 27 DOMUSNOVAS 26 MUSEI 25

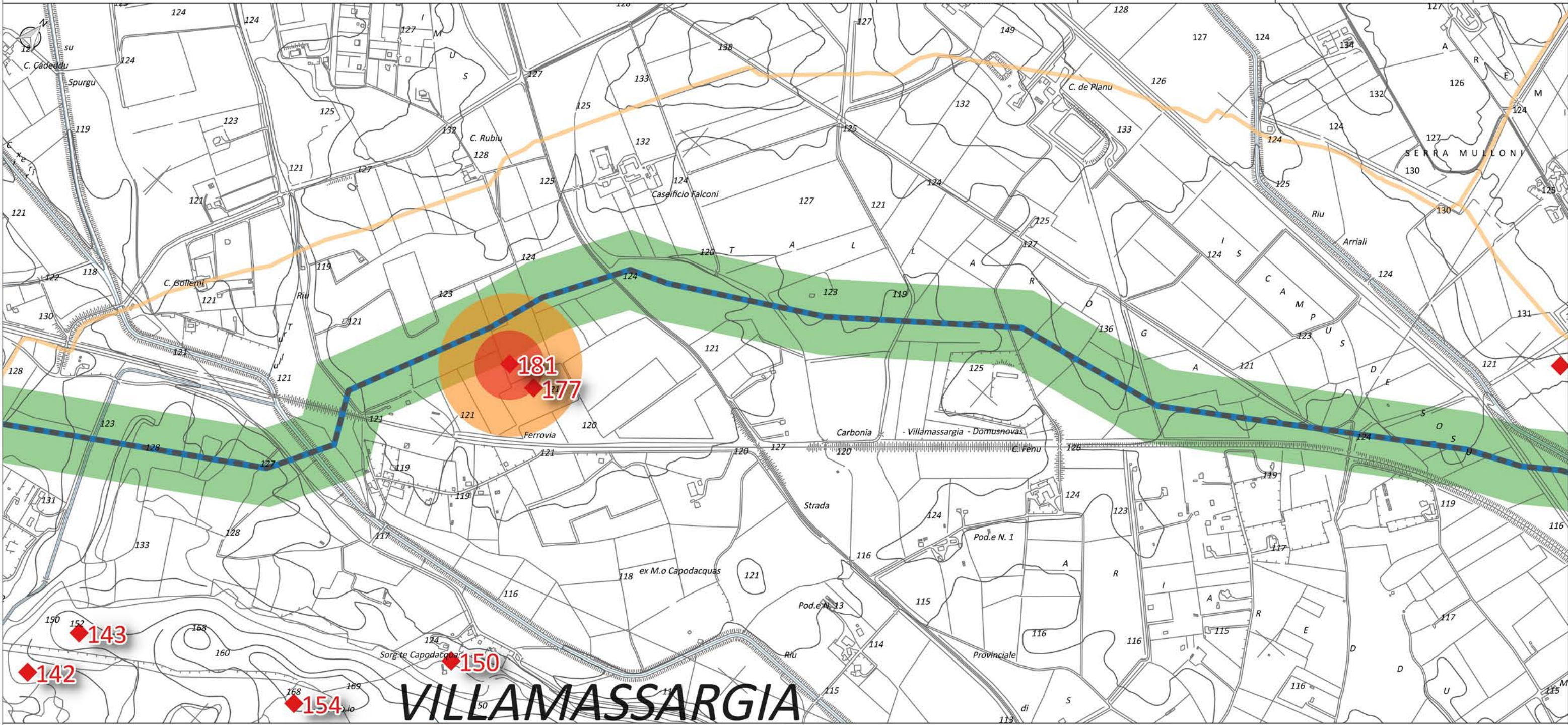
- Legenda
- Metanodotto in progetto
  - Confini comunali
  - Siti archeologici
  - Rinvenimenti archeologici da ricognizione

- Rischio Archeologico Alto
- Rischio Archeologico Medio
- Rischio Archeologico Basso
- Rischio Archeologico Assente

CARTA DEL RISCHIO ARCHEOLOGICO



SAP STUDIO ARCHEOLOGIA PREVENTIVA  
Dott. Archeologo Andrea Lecca  
Iscrizione n°78 dell'Elenco degli operatori abilitati MI/ANCT



32 31 30 29 VILLAMASSARGIA

- Legenda
- Metanodotto in progetto
  - Confini comunali
  - Siti archeologici
  - Rinvenimenti archeologici da ricognizione

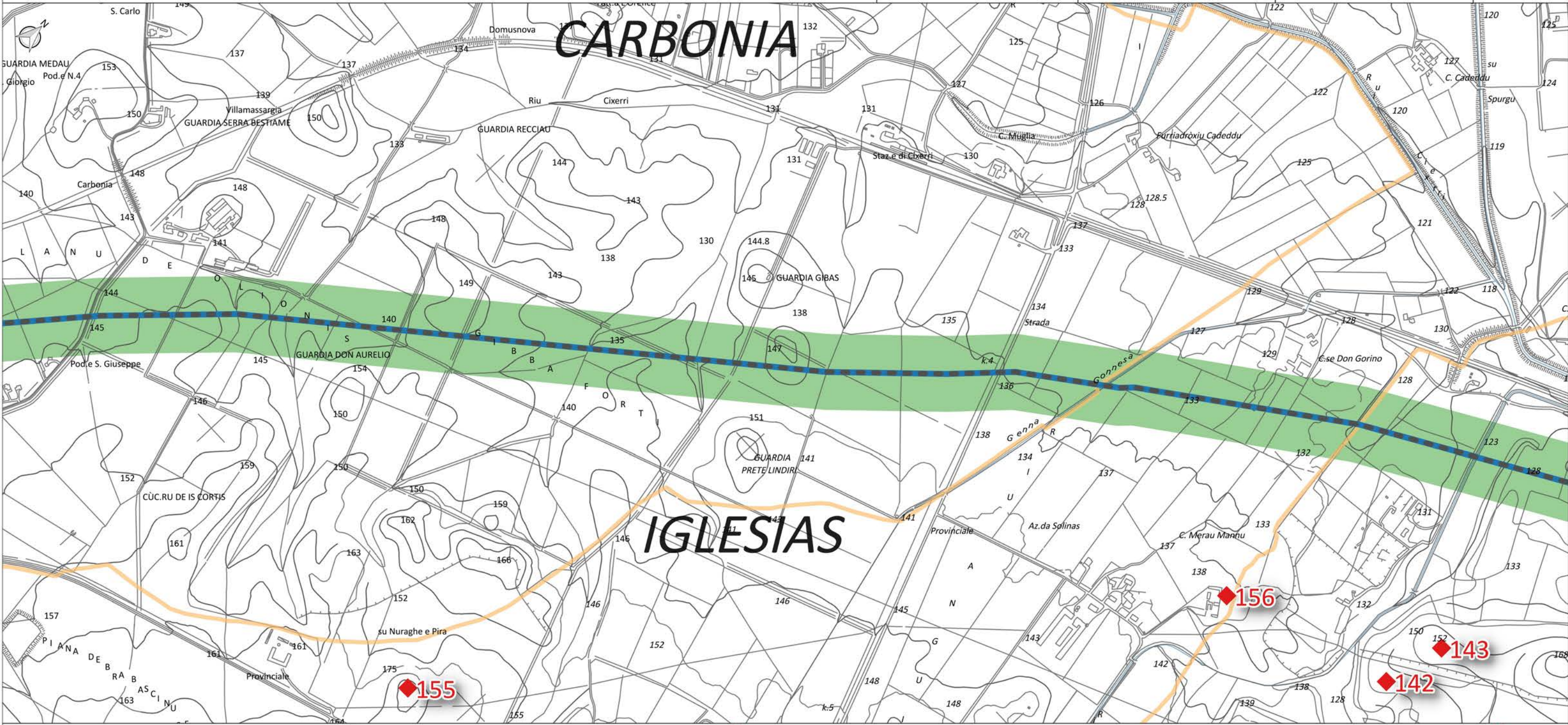
- Rischio Archeologico Alto
- Rischio Archeologico Medio
- Rischio Archeologico Basso
- Rischio Archeologico Assente

0	Gennaio 2017	Emissione per Enti				Foglio
REV	DATA	DESCRIZIONE				<b>51</b>
				Dis.	PG-1031	di 55
				Comm.	5663	Scala
						1:10.000

CARTA DEL RISCHIO ARCHEOLOGICO



SAP STUDIO ARCHEOLOGIA PREVENTIVA  
Dott. Archeologo Andrea Lecca  
Iscrizione n°76 dall'Elenco degli operatori abilitati MIBACT



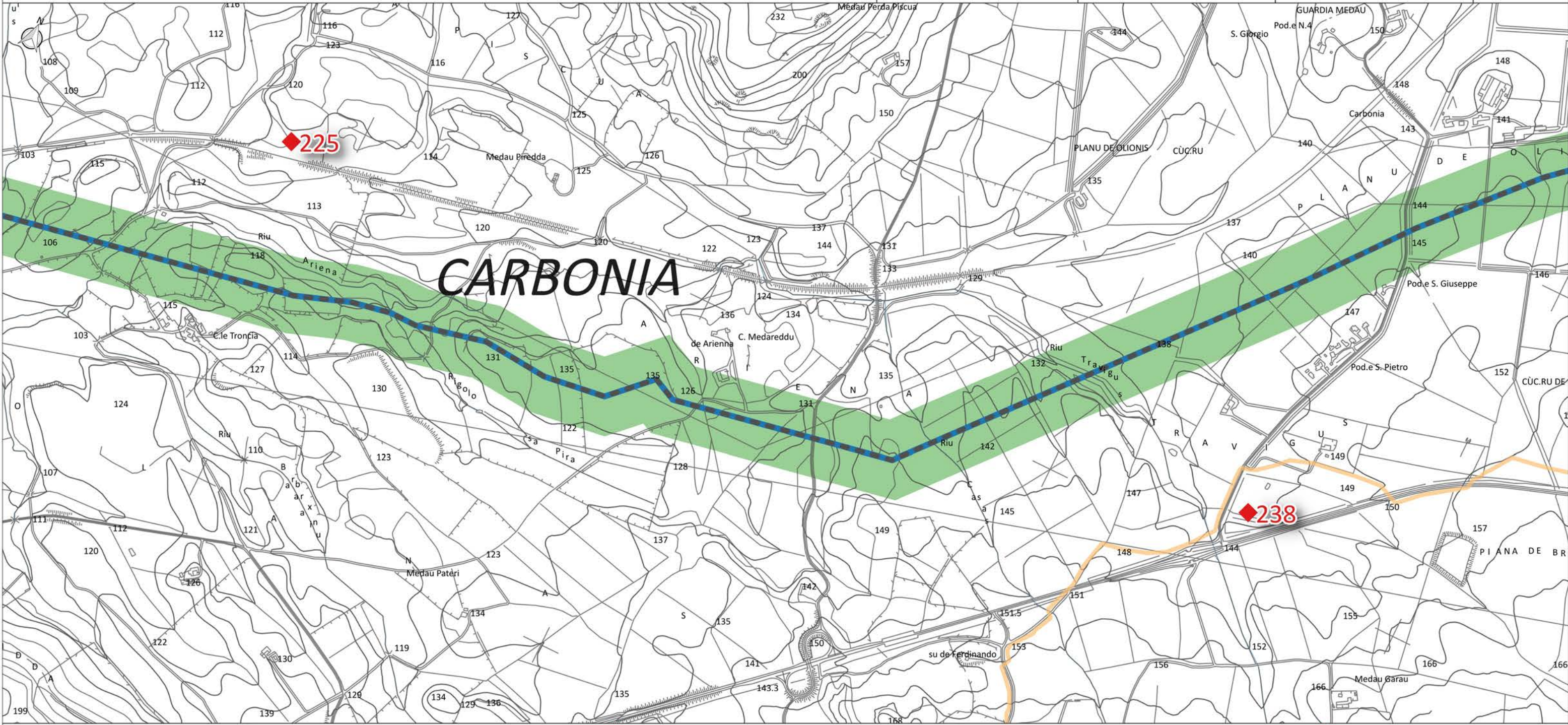
CARBONIA 35 34 IGLESIAS 33 32

- Legenda**
- Metanodotto in progetto
  - Confini comunali
  - Siti archeologici
  - Rinvenimenti archeologici da ricognizione
  - Rischio Archeologico Alto
  - Rischio Archeologico Medio
  - Rischio Archeologico Basso
  - Rischio Archeologico Assente

CARTA DEL RISCHIO ARCHEOLOGICO



SAP STUDIO ARCHEOLOGIA PREVENTIVA  
Dott. Archeologo Andrea Lecca  
Iscrizione n°78 dell'Elenco degli operatori abilitati MIUR/CT



- Legenda
- Metanodotto in progetto
  - Confini comunali
  - Siti archeologici
  - Rinvenimenti archeologici da ricognizione

- Rischio Archeologico Alto
- Rischio Archeologico Medio
- Rischio Archeologico Basso
- Rischio Archeologico Assente

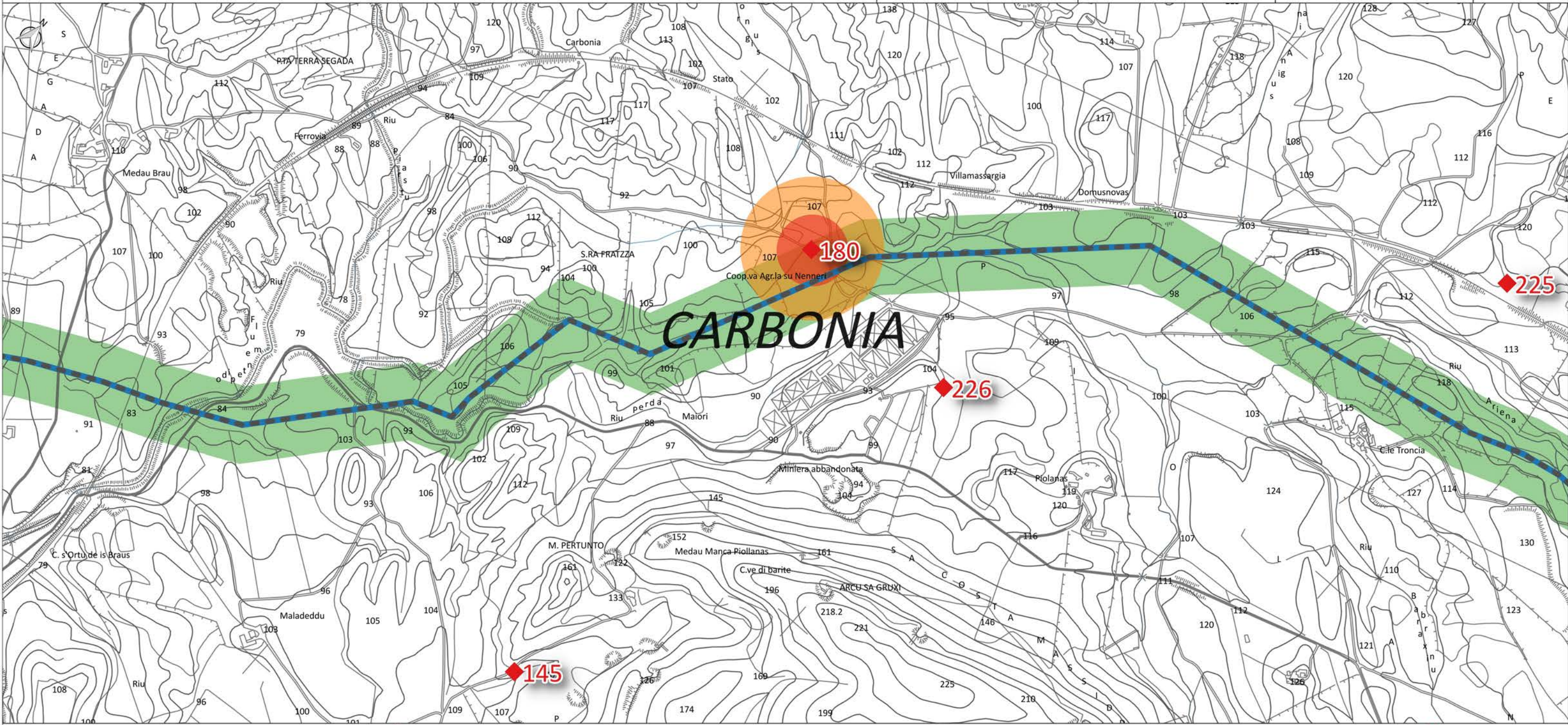
CARBONIA

0	Gennaio 2017	Emissione per Enti				Foglio
REV	DATA	DESCRIZIONE				<b>53</b>
				Dis.	PG-1031	di 55
				Comm.	5663	Scala
						1:10.000

CARTA DEL RISCHIO ARCHEOLOGICO



SAP STUDIO ARCHEOLOGIA PREVENTIVA  
Dott. Archeologo Andrea Lecca  
Iscrizione n°78 dell'Elenco degli operatori abilitati MIUNCT



42 41 40 39

CARBONIA

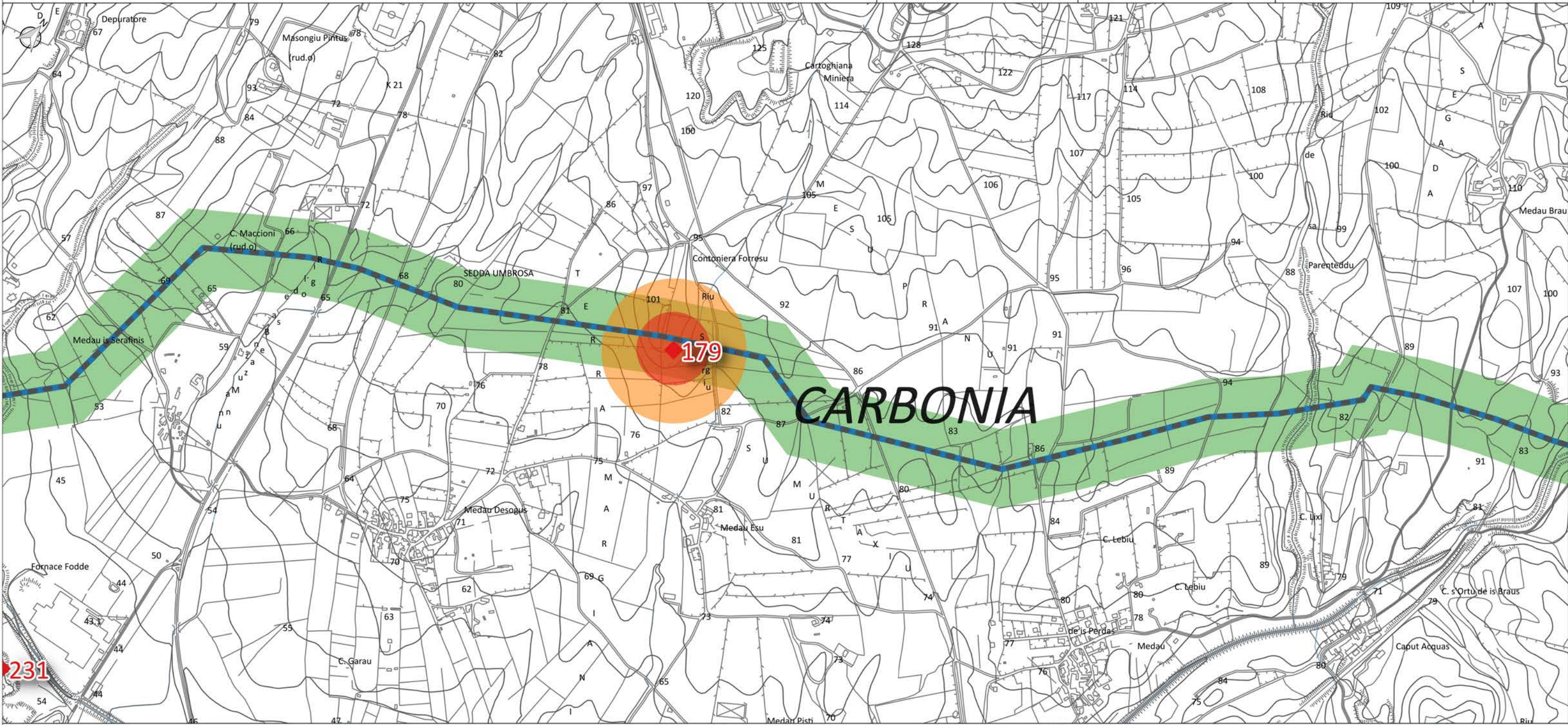
- Legenda**
- Metanodotto in progetto
  - Confini comunali
  - Siti archeologici
  - Rinvenimenti archeologici da ricognizione
  - Rischio Archeologico Alto
  - Rischio Archeologico Medio
  - Rischio Archeologico Basso
  - Rischio Archeologico Assente

0	Gennaio 2017	Emissione per Enti			Foglio
REV	DATA	DESCRIZIONE			<b>54</b>
				Dis.	PG-1031
				Comm.	5663
					di 55
					Scala
					1:10.000

CARTA DEL RISCHIO ARCHEOLOGICO



SAP STUDIO ARCHEOLOGIA PREVENTIVA  
Dott. Archeologo Andrea Lecca  
Iscrizione n°78 dell'Elenco degli operatori abilitati MIUR/CT



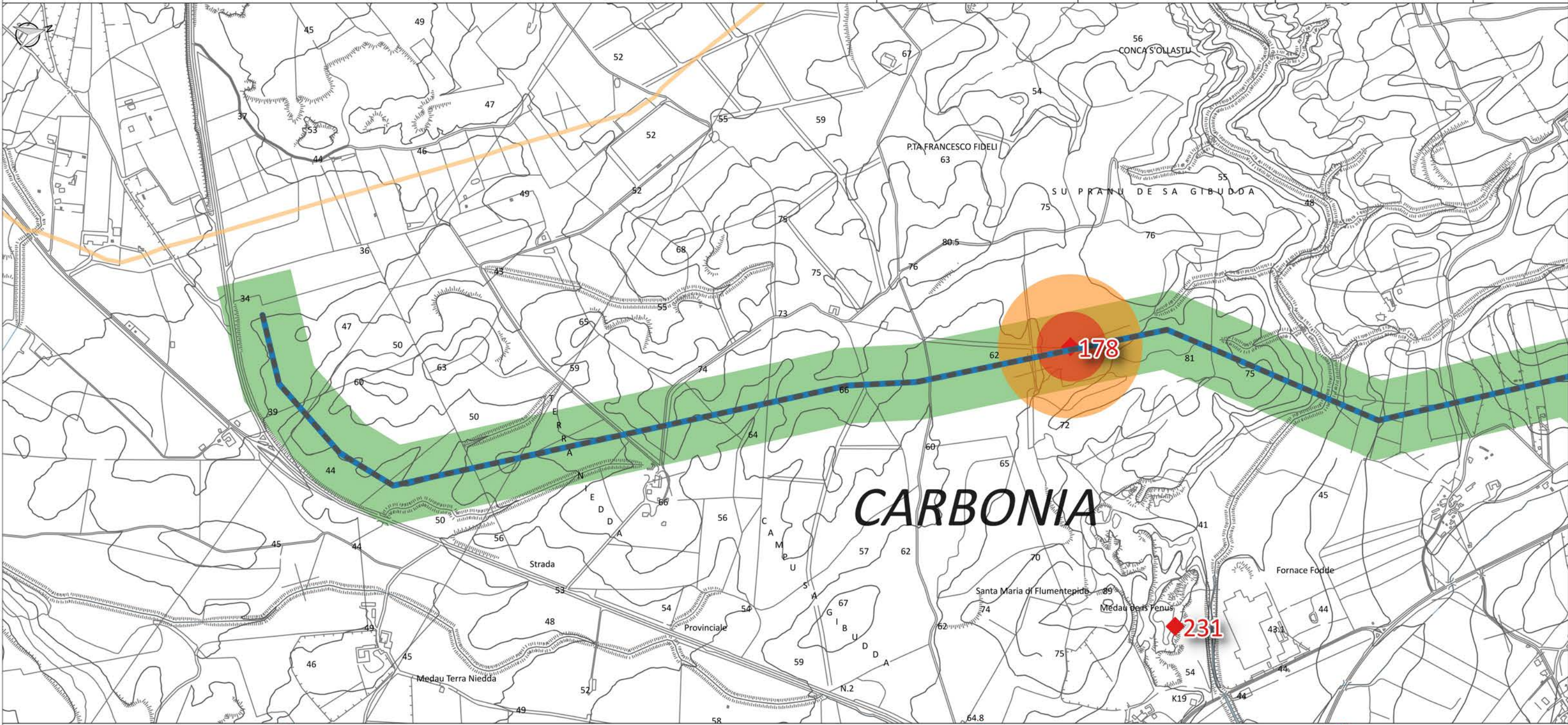
CARBONIA

- Legenda
- Metanodotto in progetto
  - Confini comunali
  - Siti archeologici
  - Rinvenimenti archeologici da ricognizione
  - Rischio Archeologico Alto
  - Rischio Archeologico Medio
  - Rischio Archeologico Basso
  - Rischio Archeologico Assente

0	Gennaio 2017	Emissione per Enti				Foglio
REV	DATA	DESCRIZIONE				<b>55</b>
				Dis.	PG-1031	di 55
				Comm.	5663	Scala
						1:10.000



SAP STUDIO ARCHEOLOGIA PREVENTIVA  
Dott. Archeologo Andrea Lecca  
Iscrizione n°78 dell'Elenco degli operatori abilitati MIUR/CT



- Legenda
- Metanodotto in progetto
  - Confini comunali
  - Siti archeologici
  - Rinvenimenti archeologici da ricognizione

- Rischio Archeologico Alto
- Rischio Archeologico Medio
- Rischio Archeologico Basso
- Rischio Archeologico Assente

CARBONIA