

LEGENDA GENERALE

IMPIANTI IN PROGETTO

- Terminali Ingresso Gas
- Stazioni di Lancio/Ricevimento PIG
- PIDI
- Punti di Consegna DSO Locali
- PIL

METANODOTTO IN PROGETTO

Metanodotto di allacciamento al Terminale IsGAS

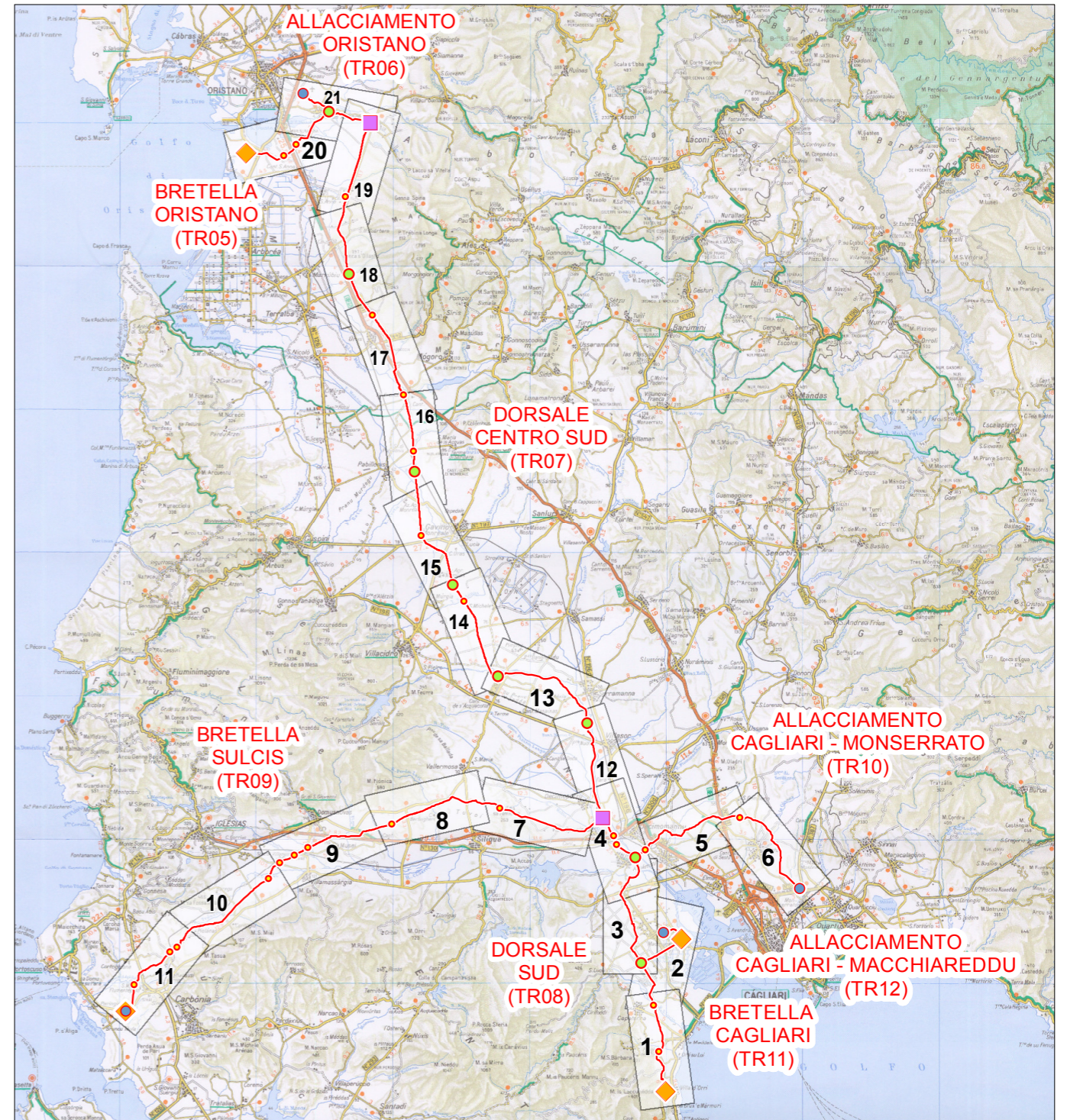
PROGETTO METANODOTTO GALSI

FOGLI



USO DEL SUOLO

- 1111 - TESSUTO RESIDENZIALE COMPATTO E DENSO
- 1112 - TESSUTO RESIDENZIALE RADO
- 1121 - TESSUTO RESIDENZIALE RADO E NUCLEIFORME
- 1122 - FABBRICATI RURALI
- 1211 - INSEDIAMENTI INDUSTRIALI/ARTIG. E COMM. E SPAZI ANNESSI
- 1212 - INSEDIAMENTO DI GRADI IMPIANTI DI SERVIZI
- 1221 - RETI STRADALI E SPAZI ACCESSORI
- 1222 - RETI FERROVIARIE E SPAZI ANNESSI
- 1223 - GRANDI IMPIANTI DI CONCENTRAMENTO E SMISTAMENTO MERCI
- 1224 - IMPIANTI A SERVIZIO DELLE RETI DI DISTRIBUZIONE
- 124 - AREE AEROPORTUALI ED ELIPORTI
- 131 - AREE ESTRATTIVE
- 1321 - DISCARICHE
- 1322 - DEPOSITI DI ROTTAMI A CIELO APERTO, CIMENTERI DI AUTOVEICOLI
- 133 - CANTIERI
- 141 - AREE VERDI URBANE
- 1421 - AREE RICREATIVE E SPORTIVE
- 143 - CIMENTERI
- 2111 - SEMINATIVI IN AREE NON IRRIGUE
- 2112 - PRATI ARTIFICIALI
- 2121 - SEMINATIVI SEMPLICI E COLTURE ORTICOLE A PIENO CAMPO

- 2122 - RISAIE
- 2123 - VIVAI
- 2124 - COLTURA IN SERRA
- 221 - VIGNETI
- 222 - FRUTTETI E FRUTTI MINORI
- 223 - OLIVETTI
- 231 - PRATI STABILI
- 2411 - COLTURE TEMPORANEE ASSOCIATE ALL'OLIVO
- 2412 - COLTURE TEMPORANEE ASSOCIATE AL VIGNETO
- 2413 - COLTURE TEMPORANEE ASSOCIATE AD ALTRE COLTURE PERMANENTI
- 242 - SISTEMI COLTURALI E PARTICELLARI COMPLESSI
- 243 - AREE PREV. OCCUPATE DA COLTURA AGRARIE CON PRESENZA DI SPAZI NATURALI IMPORTANTI
- 244 - AREE
- 3111 - BOSCO DI LATIFOGIE
- 31121 - PIOPPETI, SALICETI, EUCALITTETI ECC. ANCHE IN FORMAZIONI MISTE
- 31122 - SUGHERETE
- 31124 - ALTRO
- 3121 - BOSCO DI CONIFERE
- 3122 - ARBORICOLTURA CON ESSENZE FORESTALI DI CONIFERE
- 313 - BOSCHI MISTI DI CONIFERE E LATIFOGIE
- 321 - AREE A PASCOLO NATURALE
- 3221 - CESPUGLIETI ED ARBUSTETI
- 3222 - FORMAZIONI DI RIPA NON ARBOREE
- 3231 - MACCHIA MEDITERRANEA
- 3232 - GARIGA
- 3241 - AREE A RICOLONIZZAZIONE NATURALE
- 3242 - AREE A RICOLONIZZAZIONE
- 3313 - AREE DUNALI COPERTE DA VEGETAZIONE DI AMPIEZZA SUPERIORE A 25M
- 3315 - LETTI DI TORRENTI DI AMPIEZZA SUPERIORE A 25M
- 333 - AREE CON VEGETAZIONE RADA <5%E>40%
- 411 - PALUDI INTERNE
- 421 - PALUDI SALMASTRE
- 422 - SALINE
- 5122 - BACINI ARTIFICIALI
- 5211 - LAGUNE, LAGHI E STAGNE COSTIERI A PRODUZIONE ITTICA NATURALE



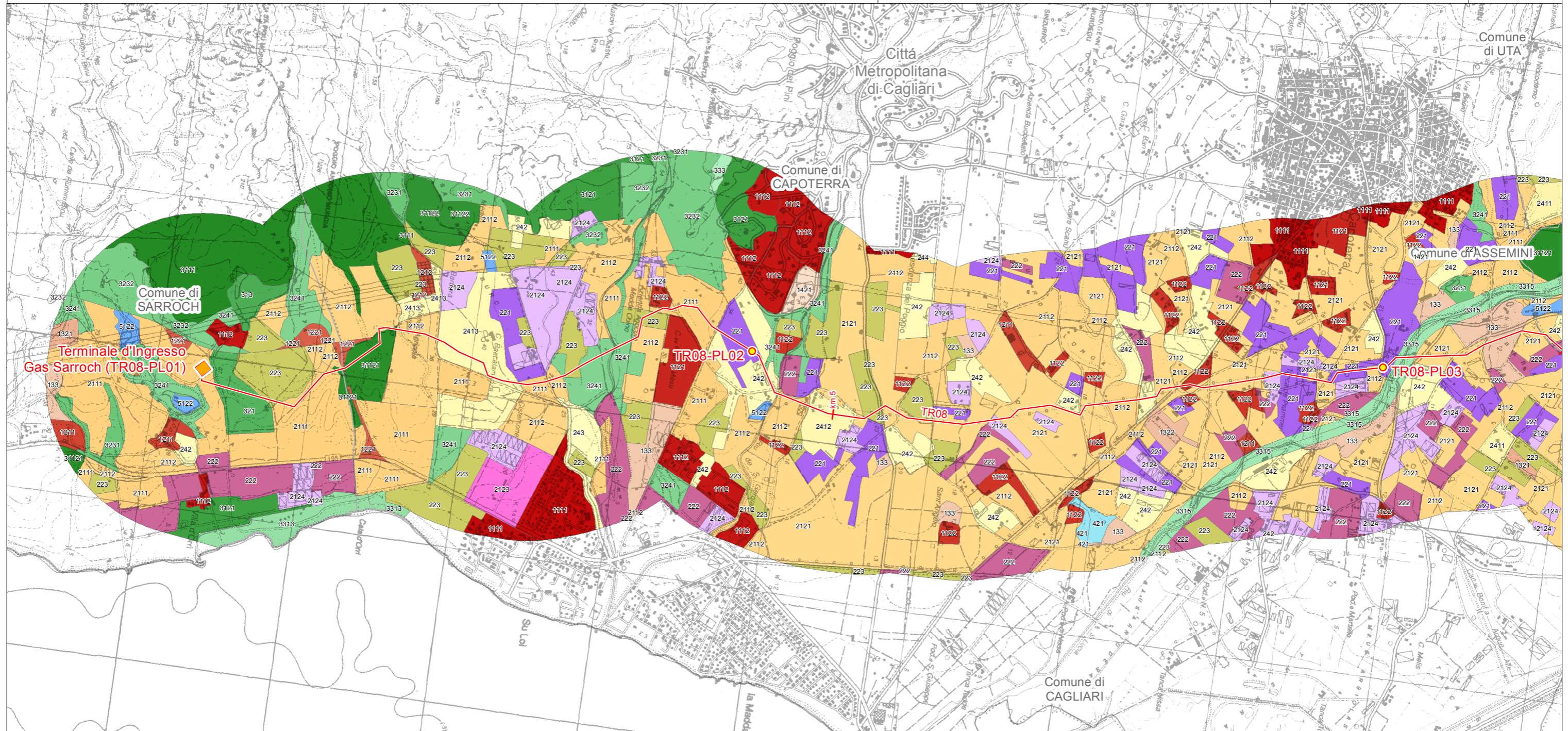
COROGRAFIA 1:500.000

1	Marzo 2017	Revisione Generale - Emissione per Enti	RAP	CHV	PAR
0	Gennaio 2017	Emissione per Enti	RAP	CHV	PAR
REV.	DATA	DESCRIZIONE	ELABORATO	VERIFICATO	APPROVATO
 			COMMESSA	UNITA'	
SISTEMA TRASPORTO GAS NATURALE SARDEGNA SEZIONE CENTRO SUD			5663	000	
CARTA DELL'USO DEL SUOLO (1:25.000)			DISEGNO	PG - 1028	
			REVISIONE	1	
			FOGLIO	0 di 21	
			SCALA	1:25.000	

SISTEMA TRASPORTO GAS NATURALE SARDEGNA
STUDIO DI IMPATTO AMBIENTALE
SEZIONE CENTRO SUD

CARTA DELL'USO DEL SUOLO (1:25.000)

1	Marzo 2017	Revisione Generale - Emissione per Enti	RAP	CHV	PAR	Foglio 1 di 21
0	Gennaio 2017	Emissione per Enti	RAP	CHV	PAR	
REV.	DATA	DESCRIZIONE	ELABORATO	VERIFICATO	APPROVATO	
			Dis.	PG - 1028		Scala 1:25.000
			Comm.	5663		



LEGENDA FOGLIO

IMPIANTI IN PROGETTO

- ◆ Terminali Ingresso Gas
- PIL

— METANODOTTO IN PROGETTO

USO DEL SUOLO

- 1111 - TESSUTO RESIDENZIALE COMPATTO E DENSO
- 1112 - TESSUTO RESIDENZIALE RADO
- 1121 - TESSUTO RESIDENZIALE RADO E NUCLEIFORME

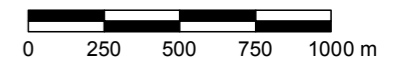
- 1122 - FABBRICATI RURALI
- 1211 - INSEDIAMENTI INDUSTRIALI/ARTIG. E COMM. E SPAZI ANNESSI
- 1212 - INSEDIAMENTO DI GRADI IMPIANTI DI SERVIZI
- 1221 - RETI STRADALI E SPAZI ACCESSORI
- 1321 - DISCARICHE
- 1322 - DEPOSITI DI ROTTAMI A CIELO APERTO, CIMITERI DI AUTOVEICOLI
- 133 - CANTIERI

- 1421 - AREE RICREATIVE E SPORTIVE
- 2111 - SEMINATIVI IN AREE NON IRRIGUE
- 2112 - PRATI ARTIFICIALI
- 2121 - SEMINATIVI SEMPLICI E COLTURE ORTICOLE A PIENO CAMPO
- 2123 - VIVAI
- 2124 - COLTURA IN SERRA
- 221 - VIGNETI
- 222 - FRUTTETI E FRUTTI MINORI
- 223 - OLIVETTI

- 2411 - COLTURE TEMPORANEE ASSOCIATE ALL'OLIVO
- 2412 - COLTURE TEMPORANEE ASSOCIATE AL VIGNETO
- 2413 - COLTURE TEMPORANEE ASSOCIATE AD ALTRE COLTURE PERMANENTI
- 242 - SISTEMI COLTURALI E PARTICELLARI COMPLESSI
- 243 - AREE PREV. OCCUPATE DA COLTURA AGRARIE CON PRESENZA DI SPAZI NATURALI IMPORTANTI
- 244 - AREE

- 3111 - BOSCO DI LATIFOGLIE
- 31121 - PIOPPETI, SALICETI, EUCALITTETI ECC. ANCHE IN FORMAZIONI MISTE
- 31122 - SUGHERETE
- 3121 - BOSCO DI CONIFERE
- 313 - BOSCHI MISTI DI CONIFERE E LATIFOGLIE
- 321 - AREE A PASCOLO
- 3231 - MACCHIA MEDITERRANEA
- 3232 - GARIGA

- 3241 - AREE A RICOLONIZZAZIONE NATURALE
- 3313 - AREE DUNALI COPERTE DA VEGETAZIONE DI AMPIEZZA SUPERIORE A 25M
- 3315 - LETTI DI TORRENTI DI AMPIEZZA SUPERIORE A 25M
- 333 - AREE CON VEGETAZIONE RADA <5%E>40%
- 421 - PALUDI SALMASTRE
- 5122 - BACINI ARTIFICIALI

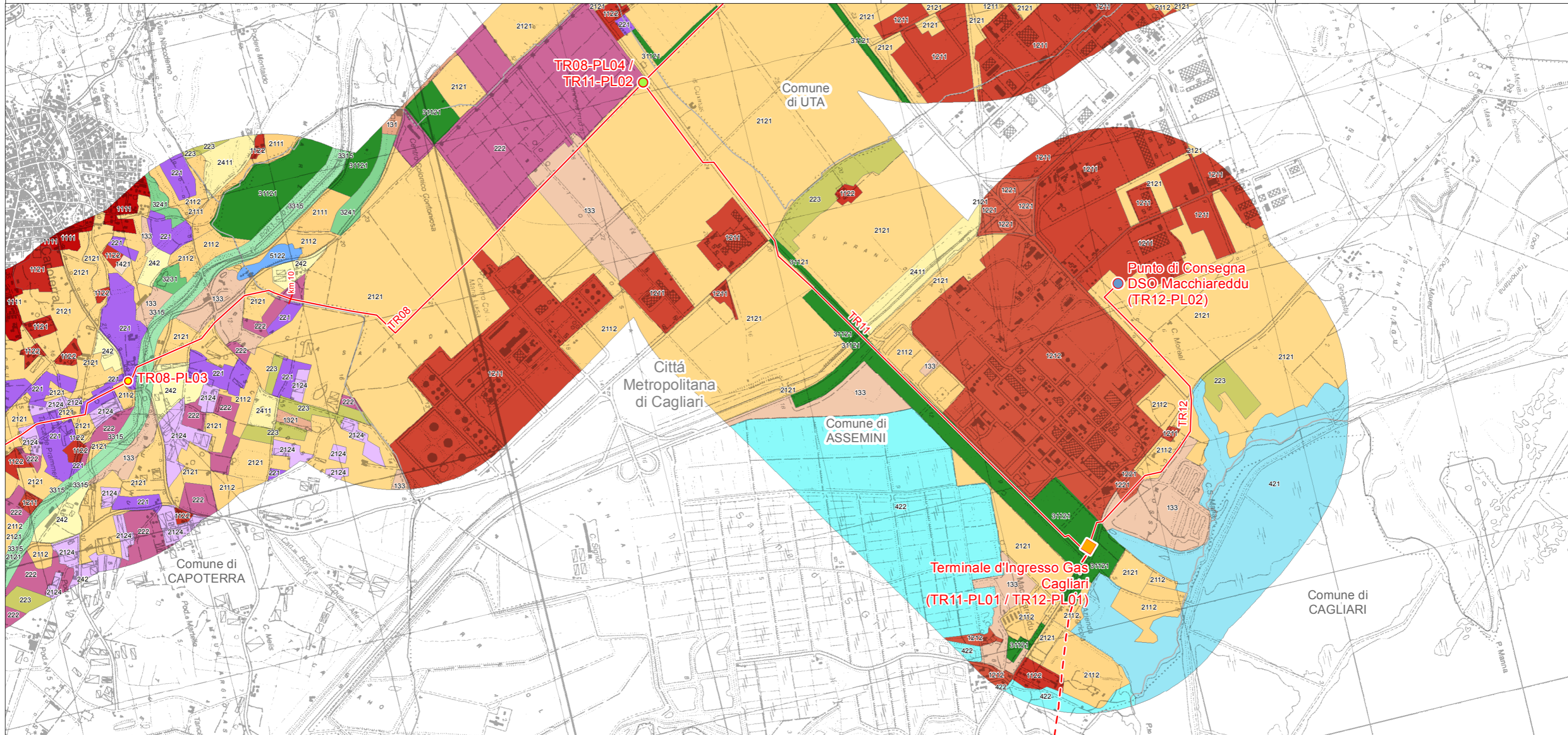


SISTEMA TRASPORTO GAS NATURALE SARDEGNA
STUDIO DI IMPATTO AMBIENTALE
SEZIONE CENTRO SUD

1	Marzo 2017	Revisione Generale - Emissione per Enti	RAP	CHV	PAR	Foglio 2 di 21
0	Gennaio 2017	Emissione per Enti	RAP	CHV	PAR	
REV.	DATA	DESCRIZIONE	ELABORATO	VERIFICATO	APPROVATO	
			Dis.	PG - 1028		Scala 1:25.000
			Comm.	5663		



CARTA DELL'USO DEL SUOLO (1:25.000)



LEGENDA FOGLIO

IMPIANTI IN PROGETTO

- Terminali Ingresso Gas
- PIDI
- Punti di Consegna DSO Locali
- PIL
- METANODOTTO IN PROGETTO
- Metanodotto di allacciamento al Terminale IsGAS

- 1111 - TESSUTO RESIDENZIALE COMPATTO E DENSO
- 1121 - TESSUTO RESIDENZIALE RADO E NUCLEIFORME
- 1122 - FABBRICATI RURALI
- 1211 - INSEDIAMENTI INDUSTRIALI/ARTIG. E COMM. E SPAZI ANNESSI
- 1212 - INSEDIAMENTO DI GRADI IMPIANTI DI SERVIZI

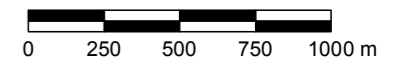
- 1221 - RETI STRADALI E SPAZI ACCESSORI
- 131 - AREE ESTRATTIVE
- 1321 - DISCARICHE
- 133 - CANTIERI
- 1421 - AREE RICREATIVE E SPORTIVE
- 2111 - SEMINATIVI IN AREE NON IRRIGUE
- 2112 - PRATI ARTIFICIALI

- 2121 - SEMINATIVI SEMPLICI E COLTURE ORTICOLE A PIENO CAMPO
- 2124 - COLTURA IN SERRA
- 221 - VIGNETI
- 222 - FRUTTETI E FRUTTI MINORI
- 223 - OLIVETTI
- 2411 - COLTURE TEMPORANEE ASSOCIATE ALL'OLIVO

- 242 - SISTEMI CULTURALI E PARTICELLARI COMPLESSI
- 31121 - PIOPPETI, SALICETI, EUCALITTETI ECC. ANCHE IN FORMAZIONI MISTE
- 3231 - MACCHIA MEDITERRANEA
- 3241 - AREE A RICOLONIZZAZIONE NATURALE
- 3315 - LETTI DI TORRENTI DI AMPIEZZA SUPERIORE A 25M

- 421 - PALUDI SALMASTRE
- 422 - SALINE
- 5122 - BACINI ARTIFICIALI

USO DEL SUOLO

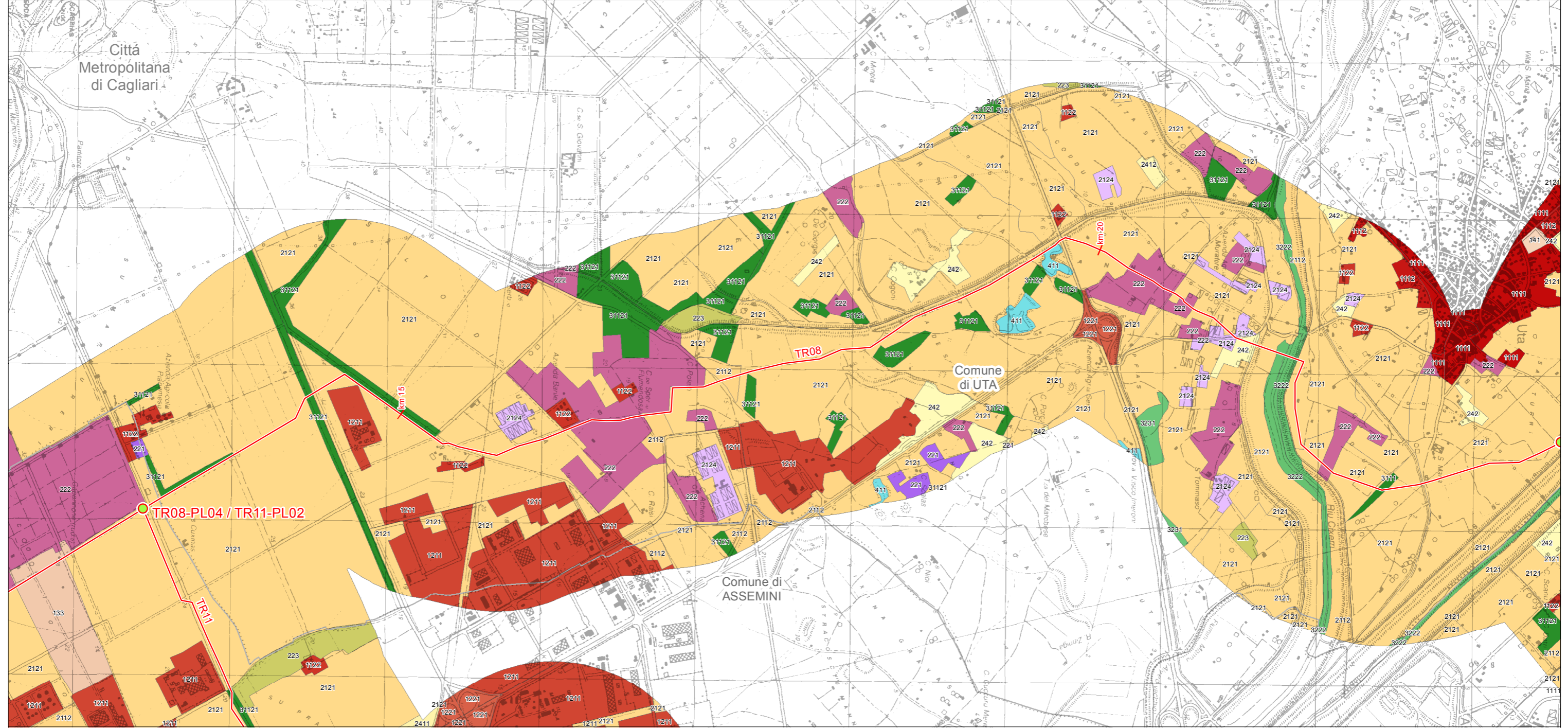


SISTEMA TRASPORTO GAS NATURALE SARDEGNA
STUDIO DI IMPATTO AMBIENTALE
SEZIONE CENTRO SUD

1	Marzo 2017	Revisione Generale - Emissione per Enti	RAP	CHV	PAR	Foglio 3 di 21
0	Gennaio 2017	Emissione per Enti	RAP	CHV	PAR	
REV.	DATA	DESCRIZIONE	ELABORATO	VERIFICATO	APPROVATO	
			Dis.	PG - 1028		Scala 1:25.000
			Comm.	5663		

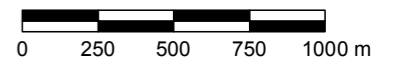


CARTA DELL'USO DEL SUOLO (1:25.000)



LEGENDA FOGLIO

- | | | | | | |
|--|--|---|---|---|--|
| <p>IMPIANTI IN PROGETTO</p> <ul style="list-style-type: none"> ● PIDI — METANODOTTO IN PROGETTO <p>USO DEL SUOLO</p> | <ul style="list-style-type: none"> ■ 1111 - TESSUTO RESIDENZIALE COMPATTO E DENSO ■ 1112 - TESSUTO RESIDENZIALE RADO ■ 1122 - FABBRICATI RURALI ■ 1211 - INSEDIAMENTI INDUSTRIALI/ARTIG. E COMM. E SPAZI ANNESSI | <ul style="list-style-type: none"> ■ 1221 - RETI STRADALI E SPAZI ACCESSORI ■ 133 - CANTIERI ■ 141 - AREE VERDI URBANE ■ 2112 - PRATI ARTIFICIALI ■ 2121 - SEMINATIVI SEMPLICI E COLTURE ORTICOLE A PIENO CAMPO | <ul style="list-style-type: none"> ■ 2124 - COLTURA IN SERRA ■ 221 - VIGNETI ■ 222 - FRUTTETI E FRUTTI MINORI ■ 223 - OLIVETTI ■ 2411 - COLTURE TEMPORANEE ASSOCIATE ALL'OLIVO | <ul style="list-style-type: none"> ■ 2412 - COLTURE TEMPORANEE ASSOCIATE AL VIGNETO ■ 242 - SISTEMI COLTURALI E PARTICELLARI COMPLESSI ■ 3111 - BOSCO DI LATIFOGGLIE | <ul style="list-style-type: none"> ■ 31121 - PIOPPETI, SALICETI, EUCALITTETI ECC. ANCHE IN FORMAZIONI MISTE ■ 3222 - FORMAZIONI DI RIPANON ARBOREE ■ 3231 - MACCHIA MEDITERRANEA ■ 411 - PALUDI INTERNE |
|--|--|---|---|---|--|

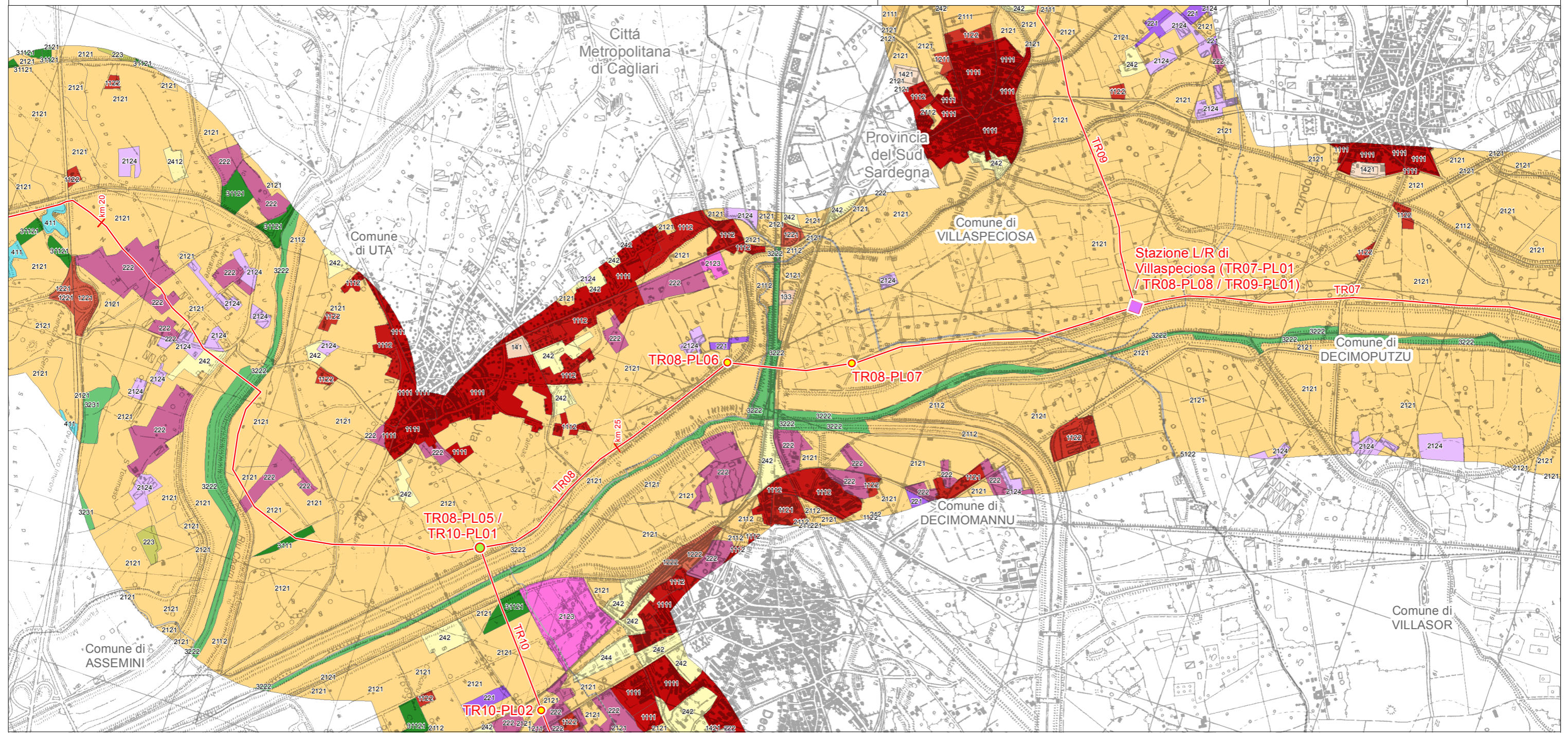


SISTEMA TRASPORTO GAS NATURALE SARDEGNA
STUDIO DI IMPATTO AMBIENTALE
SEZIONE CENTRO SUD

1	Marzo 2017	Revisione Generale - Emissione per Enti	RAP	CHV	PAR	Foglio 4 di 21
0	Gennaio 2017	Emissione per Enti	RAP	CHV	PAR	
REV.	DATA	DESCRIZIONE	ELABORATO	VERIFICATO	APPROVATO	
			Dis.	PG - 1028		Scala 1:25.000
			Comm.	5663		



CARTA DELL'USO DEL SUOLO (1:25.000)



LEGENDA FOGLIO

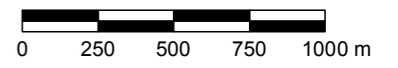
IMPIANTI IN PROGETTO

- Stazioni di Lancio/Ricevimento PIG
- PIDI
- PIL

— METANODOTTO IN PROGETTO

USO DEL SUOLO

- | | | | | |
|---|--|--|--|--|
| <ul style="list-style-type: none"> ■ 1111 - TESSUTO RESIDENZIALE COMPATTO E DENSO ■ 1112 - TESSUTO RESIDENZIALE RADO ■ 1121 - TESSUTO RESIDENZIALE RADO E NUCLEIFORME ■ 1122 - FABBRICATI RURALI ■ 1211 - INSEDIAMENTI INDUSTRIALI/ARTIG. E COMM. E SPAZI ANNESSI | <ul style="list-style-type: none"> ■ 1221 - RETI STRADALI E SPAZI ACCESSORI ■ 1222 - RETI FERROVIARIE E SPAZI ANNESSI ■ 133 - CANTIERI ■ 141 - AREE VERDI URBANE ■ 1421 - AREE RICREATIVE E SPORTIVE ■ 2111 - SEMINATIVI IN AREE NON IRRIGUE | <ul style="list-style-type: none"> ■ 2112 - PRATI ARTIFICIALI ■ 2121 - SEMINATIVI SEMPLICI E COLTURE ORTICOLE A PIENO CAMPO ■ 2123 - VIVAI ■ 2124 - COLTURA IN SERRA ■ 221 - VIGNETI ■ 222 - FRUTTETI E FRUTTI MINORI ■ 223 - OLIVETTI | <ul style="list-style-type: none"> ■ 2412 - COLTURE TEMPORANEE ASSOCIATE AL VIGNETO ■ 242 - SISTEMI CULTURALI E PARTICELLARI COMPLESSI ■ 244 - AREE ■ 3111 - BOSCO DI LATIFOGLIE ■ 31121 - PIOPPETH, SALICETH, EUCALITTETH ECC. ANCHE IN FORMAZIONI MISTE | <ul style="list-style-type: none"> ■ 3222 - FORMAZIONI DI RIPANON ARBOREE ■ 3231 - MACCHIA MEDITERRANEA ■ 411 - PALUDI INTERNE ■ 5122 - BACINI ARTIFICIALI |
|---|--|--|--|--|

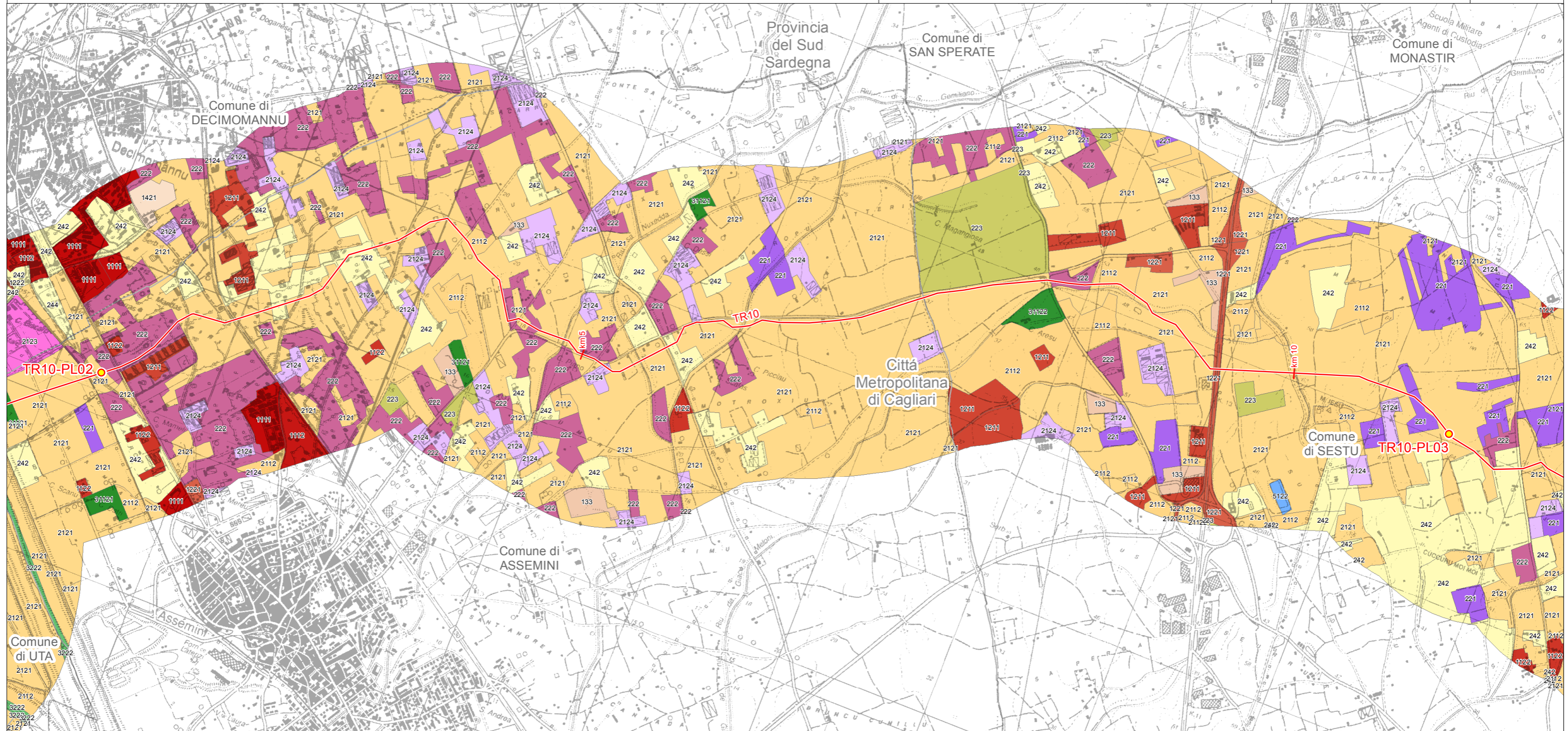


SISTEMA TRASPORTO GAS NATURALE SARDEGNA
STUDIO DI IMPATTO AMBIENTALE
SEZIONE CENTRO SUD

1	Marzo 2017	Revisione Generale - Emissione per Enti	RAP	CHV	PAR	Foglio 5 di 21
0	Gennaio 2017	Emissione per Enti	RAP	CHV	PAR	
REV.	DATA	DESCRIZIONE	ELABORATO	VERIFICATO	APPROVATO	
			Dis.	PG - 1028		Scala 1:25.000
			Comm.	5663		



CARTA DELL'USO DEL SUOLO (1:25.000)



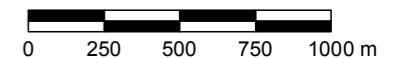
LEGENDA FOGLIO

IMPIANTI IN PROGETTO

- PIL
- METANODOTTO IN PROGETTO

USO DEL SUOLO

- | | | | | |
|--|---|--|---|--|
| <ul style="list-style-type: none"> 1111 - TESSUTO RESIDENZIALE COMPATTO E DENSO 1112 - TESSUTO RESIDENZIALE RADO 1122 - FABBRICATI RURALI 1211 - INSEDIAMENTI INDUSTRIALI/ARTIG. E COMM. E SPAZI ANNESSI | <ul style="list-style-type: none"> 1221 - RETI STRADALI E SPAZI ACCESSORI 1222 - RETI FERROVIARIE E SPAZI ANNESSI 133 - CANTIERI 1421 - AREE RICREATIVE E SPORTIVE 2112 - PRATI ARTIFICIALI | <ul style="list-style-type: none"> 2121 - SEMINATIVI SEMPLICI E COLTURE ORTICOLE A PIENO CAMPO 2123 - VIVAI 2124 - COLTURA IN SERRA 221 - VIGNETI 222 - FRUTTETI E FRUTTI MINORI | <ul style="list-style-type: none"> 223 - OLIVETTI 242 - SISTEMI CULTURALI E PARTICELLARI COMPLESSI 244 - AREE 31121 - PIOPPETI, SALICETI, EUCALITTETI ECC. ANCHE IN FORMAZIONI MISTE | <ul style="list-style-type: none"> 31122 - SUGHERETE 3222 - FORMAZIONI DI RIPA NON ARBOREE 5122 - BACINI ARTIFICIALI |
|--|---|--|---|--|

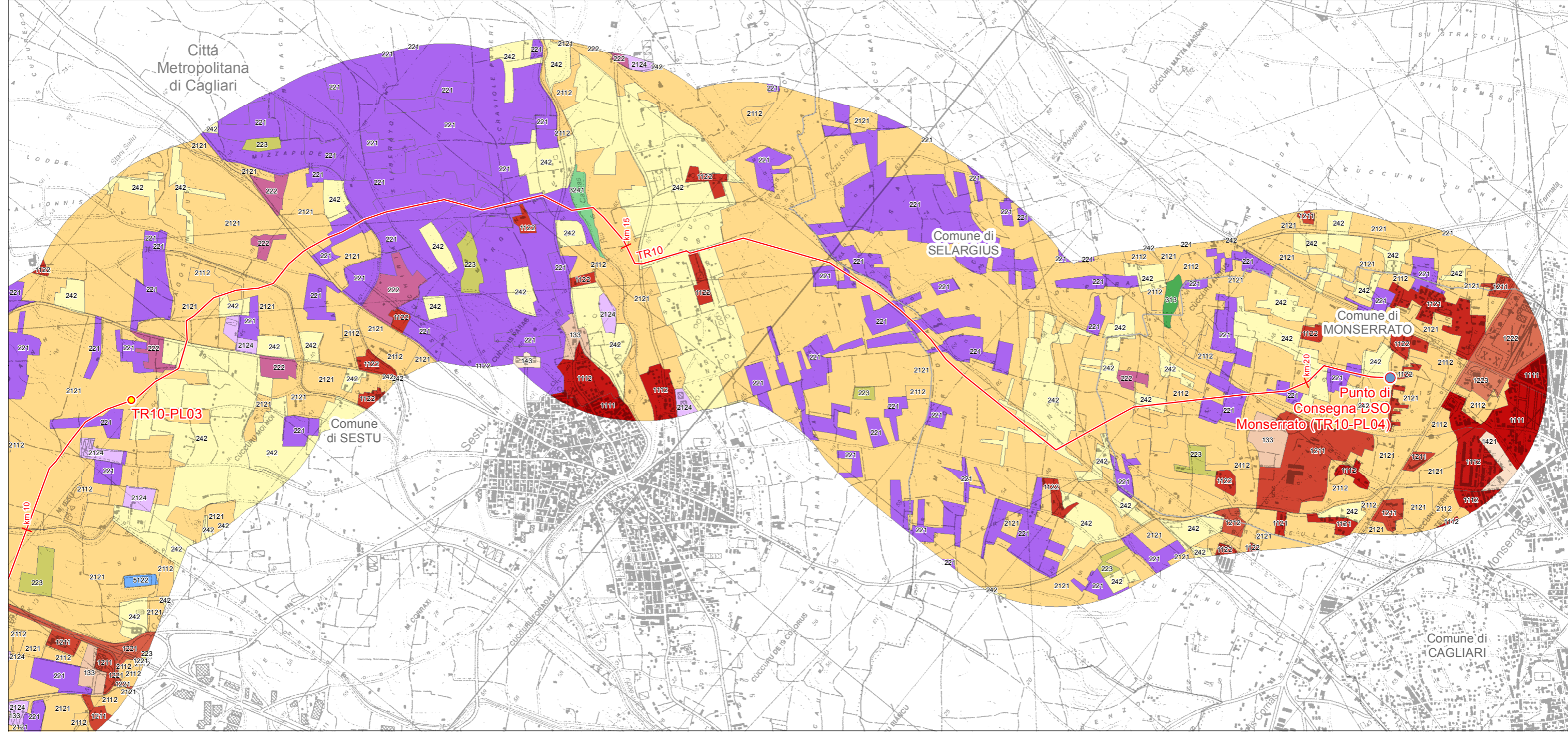


SISTEMA TRASPORTO GAS NATURALE SARDEGNA
STUDIO DI IMPATTO AMBIENTALE
SEZIONE CENTRO SUD

1	Marzo 2017	Revisione Generale - Emissione per Enti	RAP	CHV	PAR	Foglio 6 di 21
0	Gennaio 2017	Emissione per Enti	RAP	CHV	PAR	
REV.	DATA	DESCRIZIONE	ELABORATO	VERIFICATO	APPROVATO	
			Dis.	PG - 1028		Scala 1:25.000
			Comm.	5663		

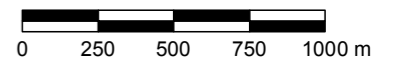


CARTA DELL'USO DEL SUOLO (1:25.000)



LEGENDA FOGLIO

- | | | | | | |
|--|--|---|---|--|---|
| <p>IMPIANTI IN PROGETTO</p> <ul style="list-style-type: none"> ● Punti di Consegna DSO Locali ● PIL — METANODOTTO IN PROGETTO | <ul style="list-style-type: none"> ■ 1111 - TESSUTO RESIDENZIALE COMPATTO E DENSO ■ 1112 - TESSUTO RESIDENZIALE RADO ■ 1121 - TESSUTO RESIDENZIALE RADO E NUCLEIFORME ■ 1122 - FABBRICATI RURALI | <ul style="list-style-type: none"> ■ 1211 - INSEDIAMENTI INDUSTRIALI/ARTIG. E COMM. E SPAZI ANNESSI ■ 1212 - INSEDIAMENTO DI GRADI IMPIANTI DI SERVIZI ■ 1221 - RETI STRADALI E SPAZI ACCESSORI | <ul style="list-style-type: none"> ■ 1222 - RETI FERROVIARIE E SPAZI ANNESSI ■ 1223 - GRANDI IMPIANTI DI CONCENTRAMENTO E SMISTAMENTO MERCI ■ 133 - CANTIERI ■ 1421 - AREE RICREATIVE E SPORTIVE ■ 143 - CIMITERI | <ul style="list-style-type: none"> ■ 2112 - PRATI ARTIFICIALI ■ 2121 - SEMINATIVI SEMPLICI E COLTURE ORTICOLE A PIENO CAMPO ■ 2124 - COLTURA IN SERRA ■ 221 - VIGNETI ■ 222 - FRUTTETI E FRUTTI MINORI ■ 223 - OLIVETTI | <ul style="list-style-type: none"> ■ 242 - SISTEMI CULTURALI E PARTICELLARI COMPLESSI ■ 313 - BOSCHI MISTI DI CONIFERE E LATIFOGLIE ■ 3241 - AREE A RICOLONIZZAZIONE NATURALE ■ 5122 - BACINI ARTIFICIALI |
|--|--|---|---|--|---|

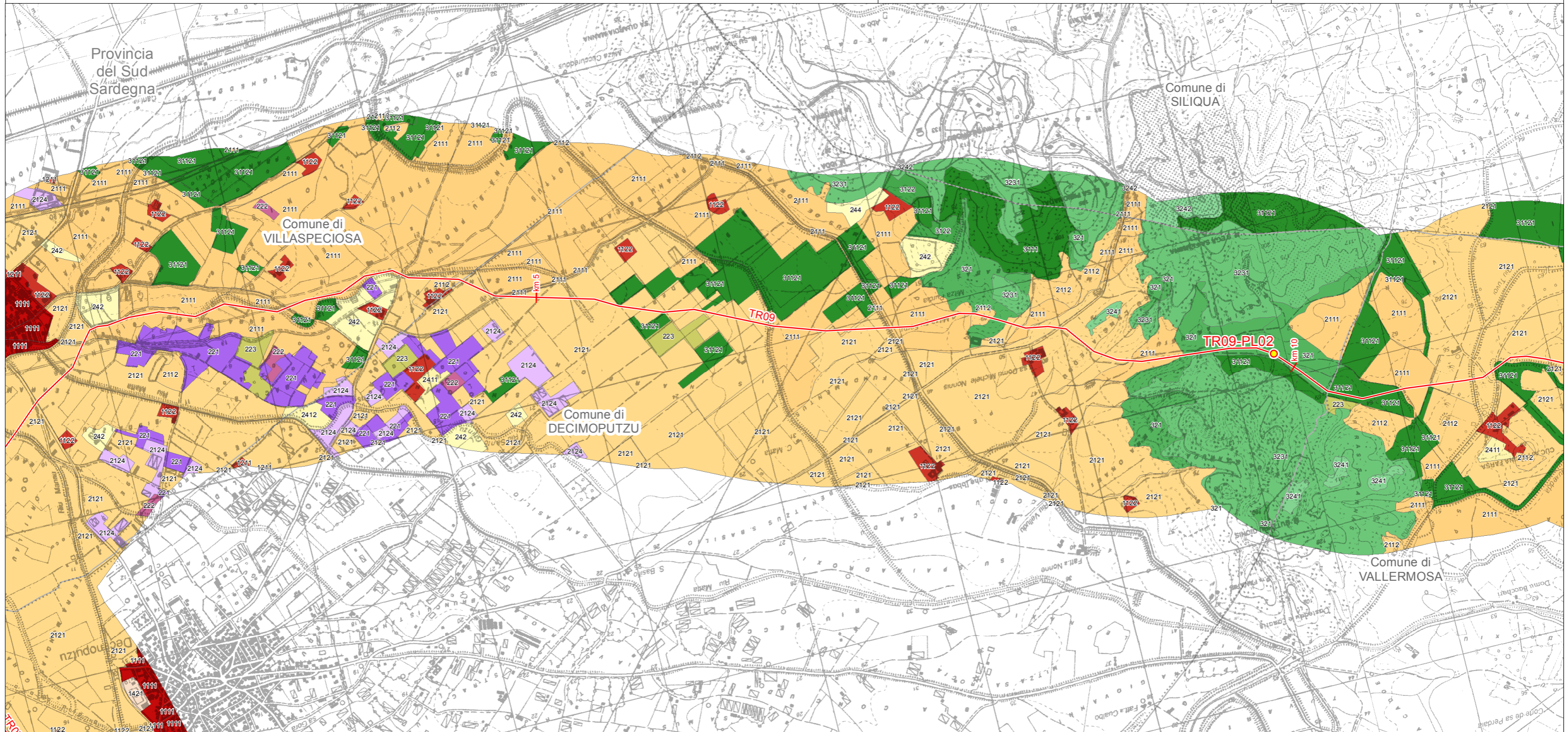


SISTEMA TRASPORTO GAS NATURALE SARDEGNA
STUDIO DI IMPATTO AMBIENTALE
SEZIONE CENTRO SUD

1	Marzo 2017	Revisione Generale - Emissione per Enti	RAP	CHV	PAR	Foglio 7 di 21
0	Gennaio 2017	Emissione per Enti	RAP	CHV	PAR	
REV.	DATA	DESCRIZIONE	ELABORATO	VERIFICATO	APPROVATO	
			Dis.	PG - 1028		Scala 1:25.000
			Comm.	5663		



CARTA DELL'USO DEL SUOLO (1:25.000)



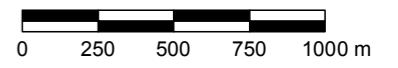
LEGENDA FOGLIO

IMPIANTI IN PROGETTO

- PIL
- METANODOTTO IN PROGETTO

USO DEL SUOLO

- | | | | | |
|---|---|--|--|--|
| <ul style="list-style-type: none"> ■ 1111 - TESSUTO RESIDENZIALE COMPATTO E DENSO ■ 1122 - FABBRICATI RURALI ■ 1211 - INSEDIAMENTI INDUSTRIALI/ARTIG. E COMM. E SPAZI ANNESSI ■ 1421 - AREE RICREATIVE E SPORTIVE | <ul style="list-style-type: none"> ■ 2111 - SEMINATIVI IN AREE NON IRRIGUE ■ 2112 - PRATI ARTIFICIALI ■ 2121 - SEMINATIVI SEMPLICI E COLTURE ORTICOLE A PIENO CAMPO ■ 2124 - CULTURA IN SERRA ■ 221 - VIGNETI | <ul style="list-style-type: none"> ■ 222 - FRUTTETI E FRUTTI MINORI ■ 223 - OLIVETTI ■ 2411 - COLTURE TEMPORANEE ASSOCIATE ALL'OLIVO ■ 2412 - COLTURE TEMPORANEE ASSOCIATE AL VIGNETO | <ul style="list-style-type: none"> ■ 242 - SISTEMI COLTURALI E PARTICELLARI COMPLESSI ■ 244 - AREE AGROFORESTALI ■ 3111 - BOSCO DI LATIFOGLIE ■ 31121 - PIOPPETTI, SALICETI, EUCALITTETI ECC. ANCHE IN FORMAZIONI MISTE | <ul style="list-style-type: none"> ■ 3122 - ARBORICOLTURA CON ESSENZE FORESTALI DI CONIFERE ■ 321 - AREE A PASCOLO NATURALE ■ 3231 - MACCHIA MEDITERRANEA ■ 3241 - AREE A RICOLONIZZAZIONE NATURALE ■ 3242 - AREE A RICOLONIZZAZIONE ARTIFICIALE |
|---|---|--|--|--|

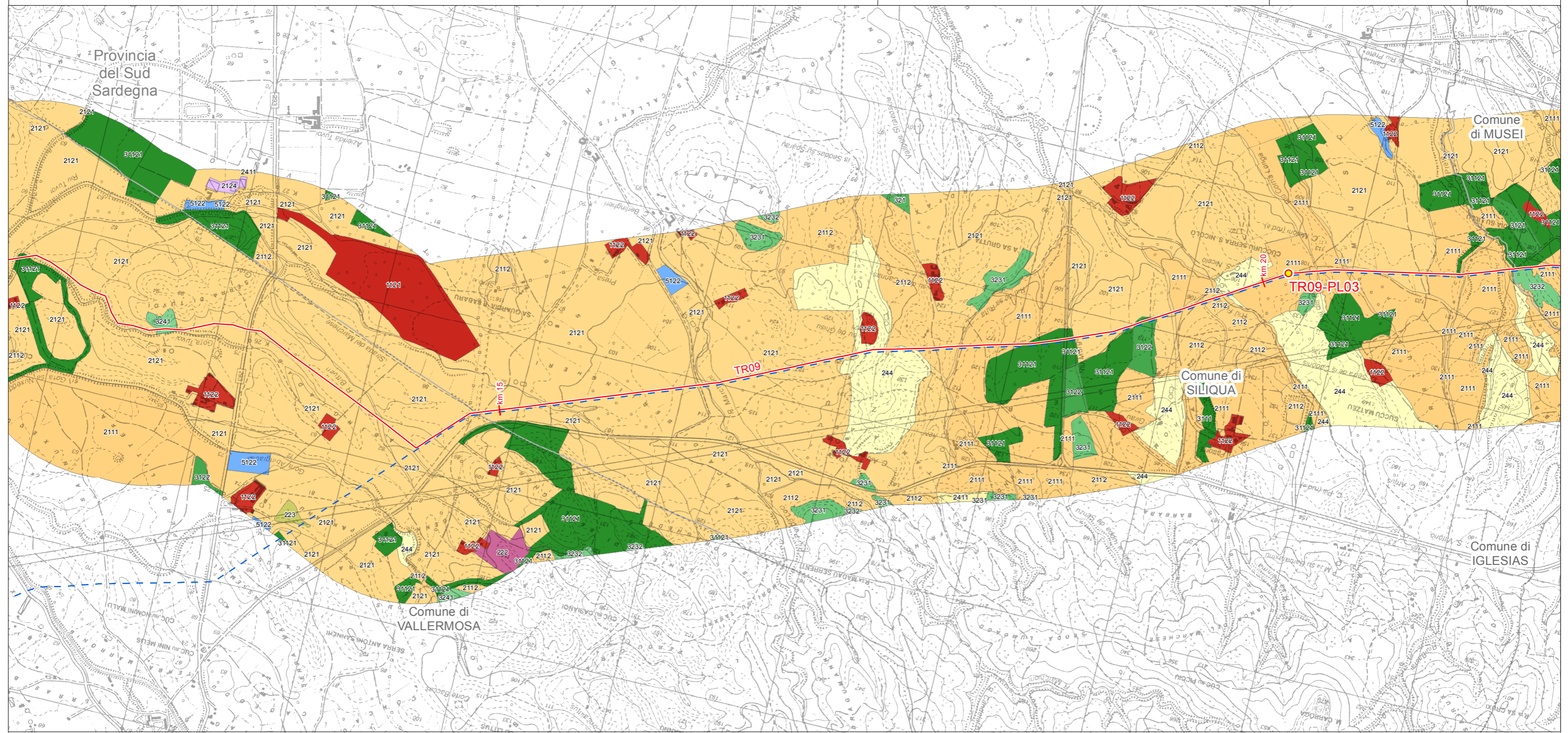


SISTEMA TRASPORTO GAS NATURALE SARDEGNA
STUDIO DI IMPATTO AMBIENTALE
SEZIONE CENTRO SUD

1	Marzo 2017	Revisione Generale - Emissione per Enti	RAP	CHV	PAR	Foglio 8 di 21
0	Gennaio 2017	Emissione per Enti	RAP	CHV	PAR	
REV.	DATA	DESCRIZIONE	ELABORATO	VERIFICATO	APPROVATO	
			Dis.	PG - 1028		Scala 1:25.000
			Comm.	5663		



CARTA DELL'USO DEL SUOLO (1:25.000)



LEGENDA FOGLIO

IMPIANTI IN PROGETTO

- PIL
- METANODOTTO IN PROGETTO
- - - PROGETTO METANODOTTO GALSÌ

- 1121 - TESSUTO RESIDENZIALE RADO E NUCLEIFORME
- 1122 - FABBRICATI RURALI
- 2111 - SEMINATIVI IN AREE NON IRRIGUE
- 2112 - PRATI ARTIFICIALI

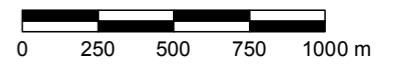
- 2121 - SEMINATIVI SEMPLICI E COLTURE ORTICOLE A PIENO CAMPO
- 2124 - COLTURA IN SERRA
- 222 - FRUTTETI E FRUTTI MINORI
- 223 - OLIVETTI

- 2411 - COLTURE TEMPORANEE ASSOCIATE ALL'OLIVO
- 244 - AREE AGROFORESTALI
- 3111 - BOSCO DI LATIFOGLIE

- 31121 - PIOPPETI, SALICETI, EUCALITTETI ECC. ANCHE IN FORMAZIONI MISTE
- 3121 - BOSCO DI CONIFERE
- 3122 - ARBORICOLTURA CON ESSENZE FORESTALI DI CONIFERE

- 321 - AREE A PASCOLO NATURALE
- 3231 - MACCHIA MEDITERRANEA
- 3232 - GARIGA
- 3241 - AREE A RICOLONIZZAZIONE NATURALE
- 5122 - BACINI ARTIFICIALI

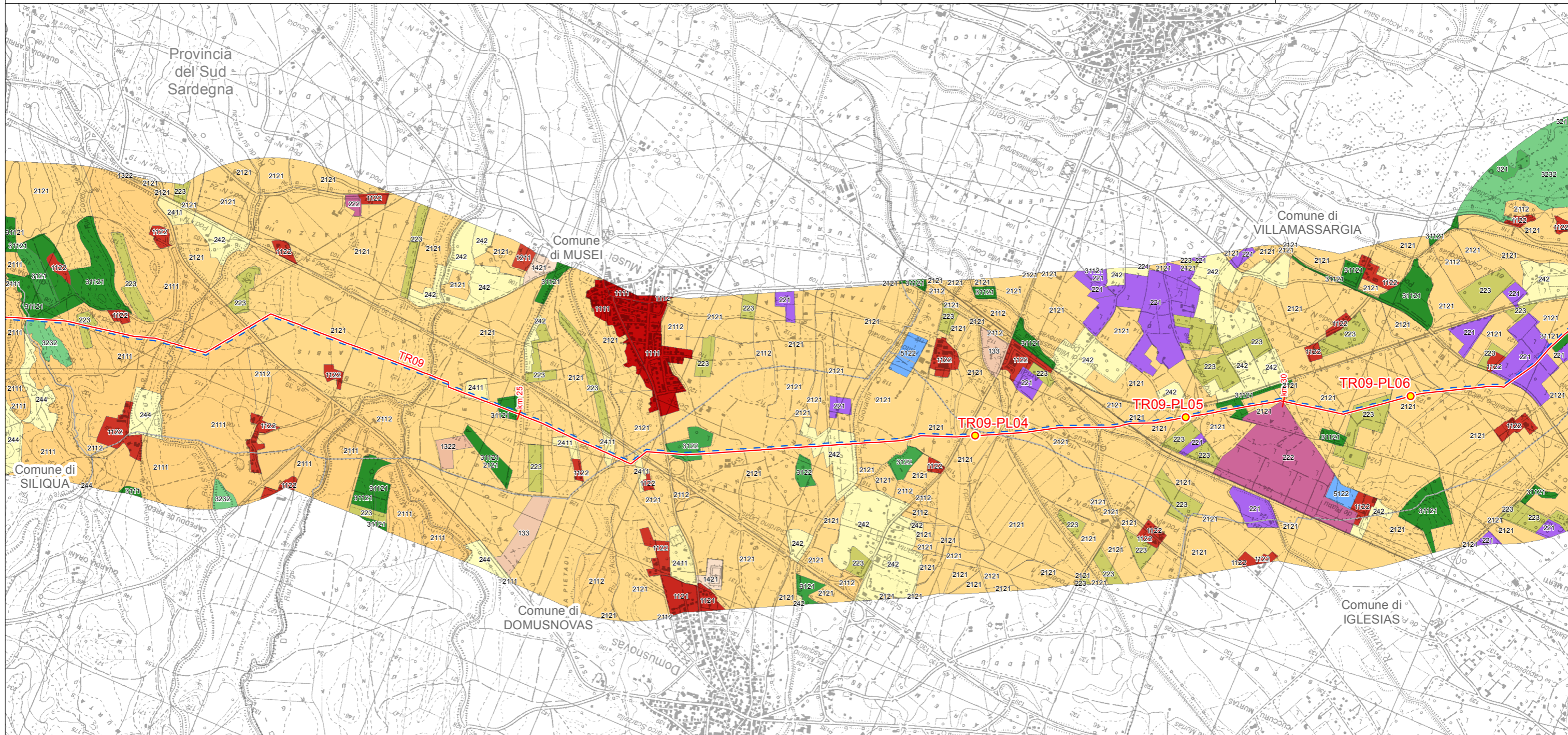
USO DEL SUOLO



SISTEMA TRASPORTO GAS NATURALE SARDEGNA
STUDIO DI IMPATTO AMBIENTALE
SEZIONE CENTRO SUD

1	Marzo 2017	Revisione Generale - Emissione per Enti	RAP	CHV	PAR	Foglio 9 di 21
0	Gennaio 2017	Emissione per Enti	RAP	CHV	PAR	
REV.	DATA	DESCRIZIONE	ELABORATO	VERIFICATO	APPROVATO	
			Dis.	PG - 1028		Scala 1:25.000
			Comm.	5663		

CARTA DELL'USO DEL SUOLO (1:25.000)



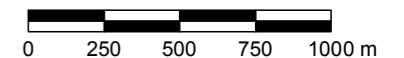
LEGENDA FOGLIO

IMPIANTI IN PROGETTO

- PIL
- METANODOTTO IN PROGETTO
- - - PROGETTO METANODOTTO GALSÌ

USO DEL SUOLO

- | | | | | |
|--|---|--|--|--|
| <ul style="list-style-type: none"> ■ 1111 - TESSUTO RESIDENZIALE COMPATTO E DENSO ■ 1112 - TESSUTO RESIDENZIALE RADO ■ 1121 - TESSUTO RESIDENZIALE RADO E NUCLEIFORME ■ 1122 - FABBRICATI RURALI | <ul style="list-style-type: none"> ■ 1211 - INSEDIAMENTI INDUSTRIALI/ARTIG. E COMM. E SPAZI ANNESSI ■ 1322 - DEPOSITI DI ROTTAMI A CIELO APERTO, CIMITERI DI AUTOVEICOLI ■ 133 - CANTIERI ■ 1421 - AREE RICREATIVE E SPORTIVE | <ul style="list-style-type: none"> ■ 2111 - SEMINATIVI IN AREE NON IRRIGUE ■ 2112 - PRATI ARTIFICIALI ■ 2121 - SEMINATIVI SEMPLICI E COLTURE ORTICOLE A PIENO CAMPO ■ 221 - VIGNETI ■ 222 - FRUTTETI E FRUTTI MINORI ■ 223 - OLIVETTI | <ul style="list-style-type: none"> ■ 2411 - COLTURE TEMPORANEE ASSOCIATE ALL'OLIVO ■ 242 - SISTEMI COLTURALI E PARTICELLARI COMPLESSI ■ 244 - AREE AGROFORESTALI ■ 3111 - BOSCO DI LATIFOGLIE | <ul style="list-style-type: none"> ■ 31121 - PIOPPETI, SALICETI, EUCALITTETI ECC. ANCHE IN FORMAZIONI MISTE ■ 3121 - BOSCO DI CONIFERE ■ 3122 - ARBORICOLTURA CON ESSENZE FORESTALI DI CONIFERE ■ 321 - AREE A PASCOLO NATURALE ■ 3232 - GARIGA ■ 5122 - BACINI ARTIFICIALI |
|--|---|--|--|--|

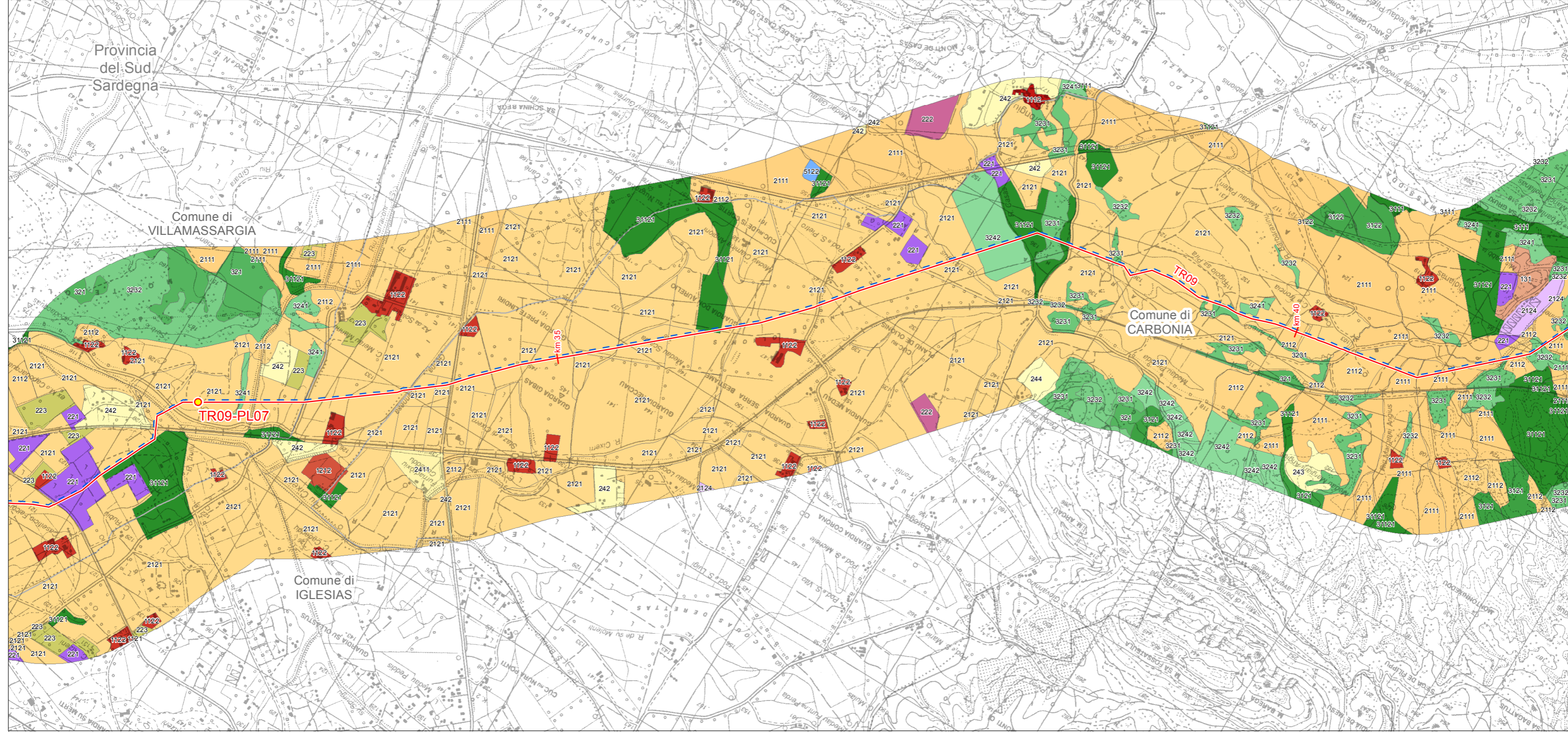


SISTEMA TRASPORTO GAS NATURALE SARDEGNA
STUDIO DI IMPATTO AMBIENTALE
SEZIONE CENTRO SUD

1	Marzo 2017	Revisione Generale - Emissione per Enti	RAP	CHV	PAR	Foglio 10 di 21
0	Gennaio 2017	Emissione per Enti	RAP	CHV	PAR	
REV.	DATA	DESCRIZIONE	ELABORATO	VERIFICATO	APPROVATO	
			Dis.	PG - 1028		Scala 1:25.000
			Comm.	5663		

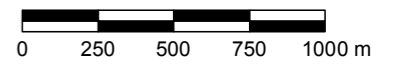


CARTA DELL'USO DEL SUOLO (1:25.000)



LEGENDA FOGLIO

- | | |
|---|---|
| <p>IMPIANTI IN PROGETTO</p> <ul style="list-style-type: none"> ● PIL — METANODOTTO IN PROGETTO - - - PROGETTO METANODOTTO GALSÌ <p>USO DEL SUOLO</p> | <ul style="list-style-type: none"> ■ 1112 - TESSUTO RESIDENZIALE RADO ■ 1121 - TESSUTO RESIDENZIALE RADO E NUCLEIFORME ■ 1122 - FABBRICATI RURALI ■ 1212 - INSEDIAMENTO DI GRADI IMPIANTI DI SERVIZI ■ 131 - AREE ESTRATTIVE ■ 2111 - SEMINATIVI IN AREE NON IRRIGUE ■ 2112 - PRATI ARTIFICIALI ■ 2121 - SEMINATIVI SEMPLICI E COLTURE ORTICOLE A PIENO CAMPO ■ 2124 - COLTURA IN SERRA ■ 221 - VIGNETI ■ 222 - FRUTTETI E FRUTTI MINORI ■ 223 - OLIVETTI ■ 2411 - COLTURE TEMPORANEE ASSOCIATE ALL'OLIVO ■ 242 - SISTEMI COLTURALI E PARTICELLARI COMPLESSI ■ 243 - AREE PREV. OCCUPATE DA COLTURA AGRARIE CON PRESENZA DI SPAZI NATURALI IMPORTANTI ■ 244 - AREE ■ 3111 - BOSCO DI LATIFOGLIE ■ 31121 - PIOPPETI, SALICETI, EUCALITTETI ECC. ANCHE IN FORMAZIONI MISTE ■ 3121 - BOSCO DI CONIFERE ■ 3122 - ARBORICOLTURA CON ESSENZE FORESTALI DI CONIFERE ■ 321 - AREE A PASCOLO NATURALE ■ 3231 - MACCHIA MEDITERRANEA ■ 3232 - GARIGA ■ 3241 - AREE A RICOLONIZZAZIONE NATURALE ■ 3242 - AREE A RICOLONIZZAZIONE ARTIFICIALE ■ 5122 - BACINI ARTIFICIALI |
|---|---|

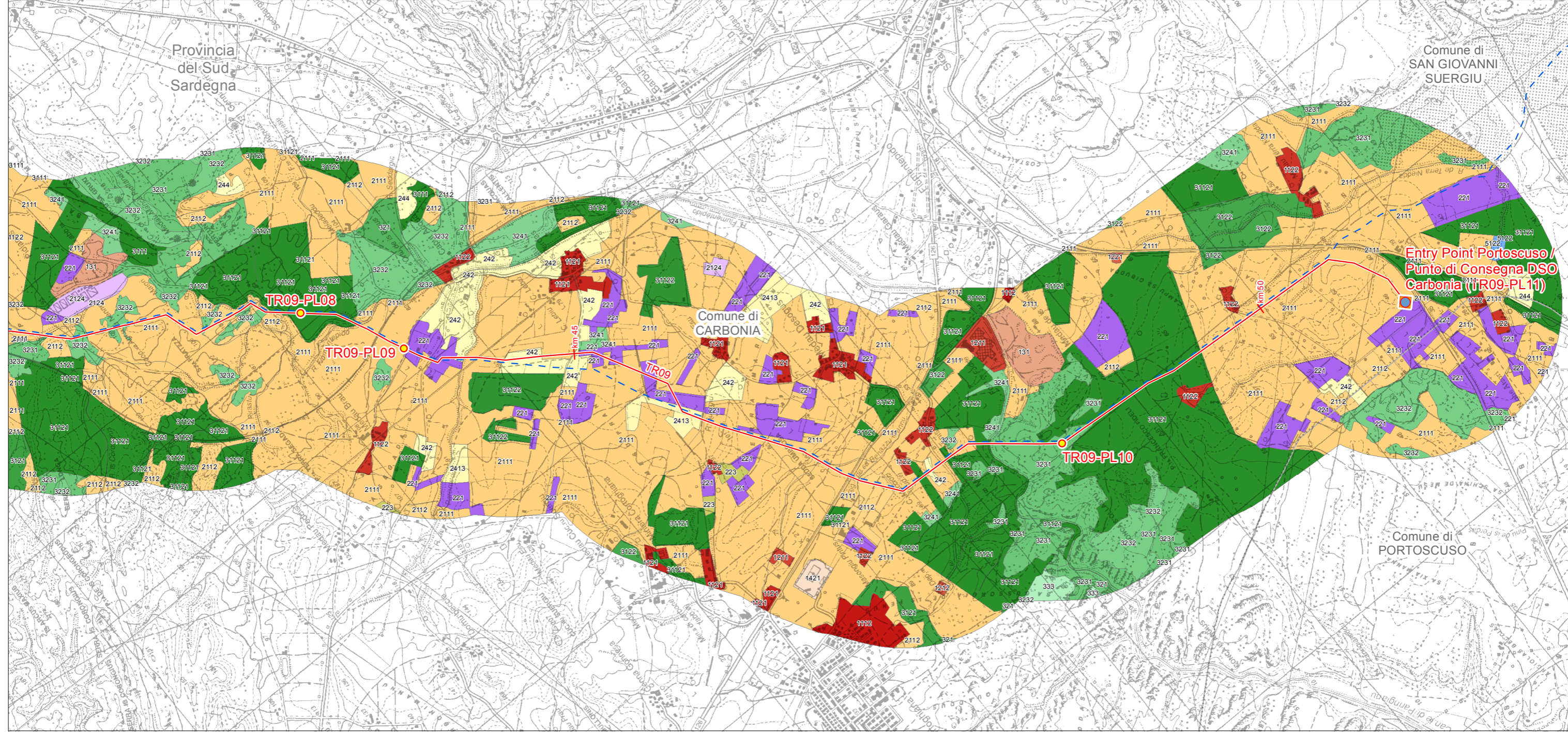


SISTEMA TRASPORTO GAS NATURALE SARDEGNA
STUDIO DI IMPATTO AMBIENTALE
SEZIONE CENTRO SUD

1	Marzo 2017	Revisione Generale - Emissione per Enti	RAP	CHV	PAR	Foglio 11 di 21
0	Gennaio 2017	Emissione per Enti	RAP	CHV	PAR	
REV.	DATA	DESCRIZIONE	ELABORATO	VERIFICATO	APPROVATO	
			Dis.	PG - 1028		Scala 1:25.000
			Comm.	5663		



CARTA DELL'USO DEL SUOLO (1:25.000)



LEGENDA FOGLIO

- | | |
|--|---|
| <p>IMPIANTI IN PROGETTO</p> <ul style="list-style-type: none"> ● PIL Terminali d'Ingresso/Punti di Consegn DSO Locali METANODOTTO IN PROGETTO PROGETTO METANODOTTO GALSI <p>USO DEL SUOLO</p> | <ul style="list-style-type: none"> ■ 1112 - TESSUTO RESIDENZIALE RADO ■ 1121 - TESSUTO RESIDENZIALE RADO E NUCLEIFORME ■ 1122 - FABBRICATI RURALI ■ 1211 - INSEDIAMENTI INDUSTRIALI/ARTIG. E COMM. E SPAZI ANNESSI ■ 1212 - INSEDIAMENTO DI GRADI IMPIANTI DI SERVIZI ■ 1221 - RETI STRADALI E SPAZI ACCESSORI ■ 131 - AREE ESTRATTIVE ■ 1421 - AREE RICREATIVE E SPORTIVE ■ 2111 - SEMINATIVI IN AREE NON IRRIGUE ■ 2112 - PRATI ARTIFICIALI ■ 2124 - COLTURA IN SERRA ■ 221 - VIGNETI ■ 223 - OLIVETTI ■ 2413 - COLTURE TEMPORANEE ASSOCIATE AD ALTRE COLTURE PERMANENTI ■ 242 - SISTEMI CULTURALI E PARTICELLARI COMPLESSI ■ 244 - AREE ■ 3111 - BOSCO DI LATIFOGIE ■ 31121 - PIOPPETI, SALICETI, EUCALITTETI ECC. ANCHE IN FORMAZIONI MISTE ■ 31122 - SUGHERETE ■ 3121 - BOSCO DI CONIFERE ■ 3122 - ARBORICOLTURA CON ESSENZE FORESTALI DI CONIFERE ■ 321 - AREE A PASCOLO NATURALE ■ 3231 - MACCHIA MEDITERRANEA ■ 3232 - GARIGA ■ 3241 - AREE A RICOLONIZZAZIONE NATURALE ■ 333 - AREE CON VEGETAZIONE RADA <5%E>40% ■ 5122 - BACINI ARTIFICIALI |
|--|---|

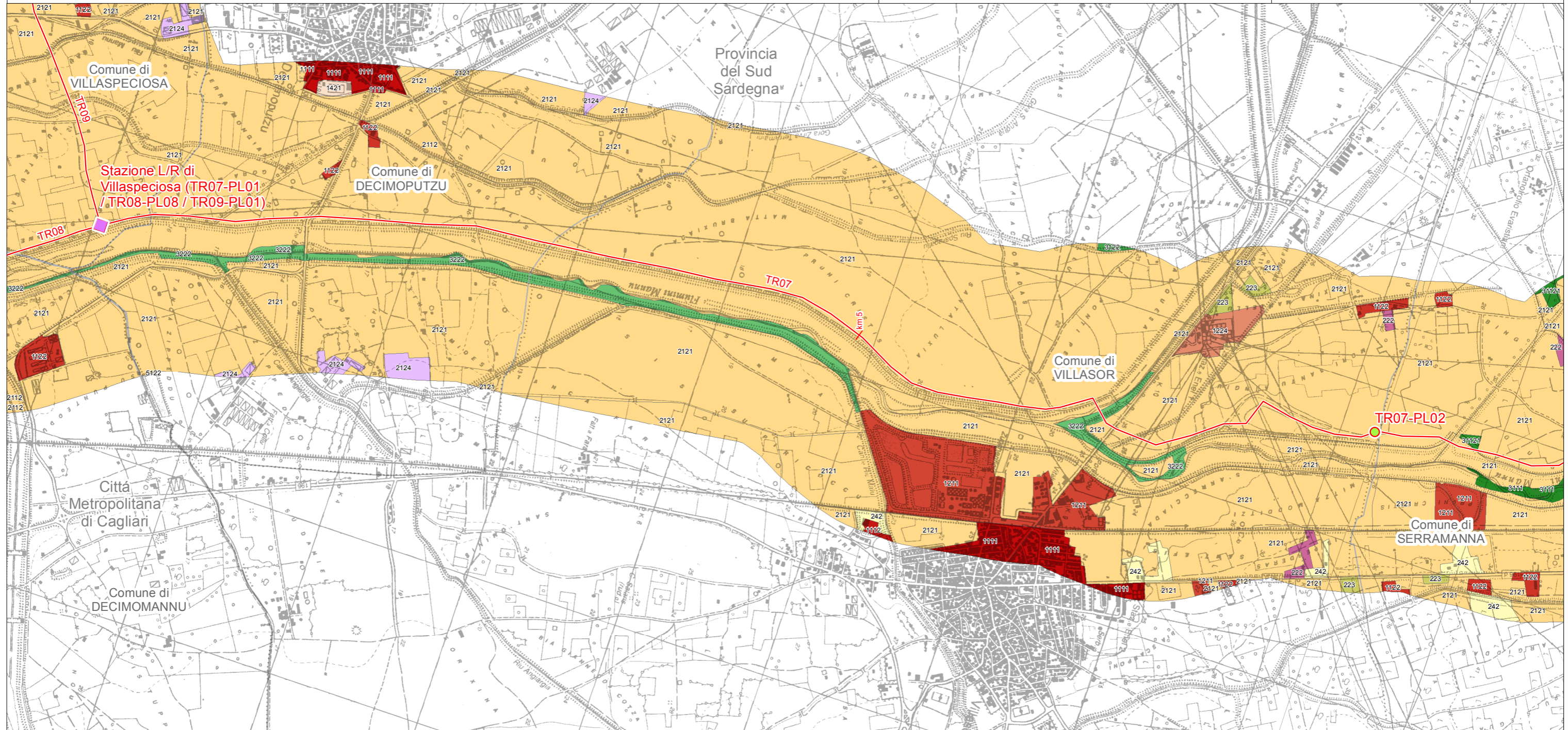
Il presente disegno e' di proprieta' aziendale - La Societa' tutelera' i propri diritti a termini di legge.

SISTEMA TRASPORTO GAS NATURALE SARDEGNA
STUDIO DI IMPATTO AMBIENTALE
SEZIONE CENTRO SUD

1	Marzo 2017	Revisione Generale - Emissione per Enti	RAP	CHV	PAR	Foglio 12 di 21
0	Gennaio 2017	Emissione per Enti	RAP	CHV	PAR	
REV.	DATA	DESCRIZIONE	ELABORATO	VERIFICATO	APPROVATO	
			Dis.	PG - 1028		Scala 1:25.000
			Comm.	5663		



CARTA DELL'USO DEL SUOLO (1:25.000)



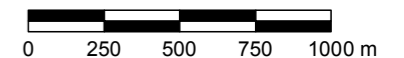
LEGENDA FOGLIO

IMPIANTI IN PROGETTO

- Stazioni di Lancio/Ricevimento PIG
- PIDI
- METANODOTTO IN PROGETTO

USO DEL SUOLO

- | | | | | |
|---|--|---|--|--|
| <ul style="list-style-type: none"> ■ 1111 - TESSUTO RESIDENZIALE COMPATTO E DENSO ■ 1112 - TESSUTO RESIDENZIALE RADO ■ 1122 - FABBRICATI RURALI | <ul style="list-style-type: none"> ■ 1211 - INSEDIAMENTI INDUSTRIALI/ARTIG. E COMM. E SPAZI ANNESSI ■ 1224 - IMPIANTI A SERVIZIO DELLE RETI DI DISTRIBUZIONE ■ 1421 - AREE RICREATIVE E SPORTIVE | <ul style="list-style-type: none"> ■ 2112 - PRATI ARTIFICIALI ■ 2121 - SEMINATIVI SEMPLICI E COLTURE ORTICOLE A PIENO CAMPO ■ 2124 - COLTURA IN SERRA ■ 222 - FRUTTETI E FRUTTI MINORI ■ 223 - OLIVETTI | <ul style="list-style-type: none"> ■ 242 - SISTEMI CULTURALI E PARTICELLARI COMPLESSI ■ 3111 - BOSCO DI LATIFOGLIE ■ 31121 - PIOPPETI, SALICETI, EUCALITTETI ECC. ANCHE IN FORMAZIONI MISTE | <ul style="list-style-type: none"> ■ 3122 - ARBORICOLTURA CON ESSENZE FORESTALI DI CONIFERE ■ 3222 - FORMAZIONI DI RIPA NON ARBOREE ■ 5122 - BACINI ARTIFICIALI |
|---|--|---|--|--|

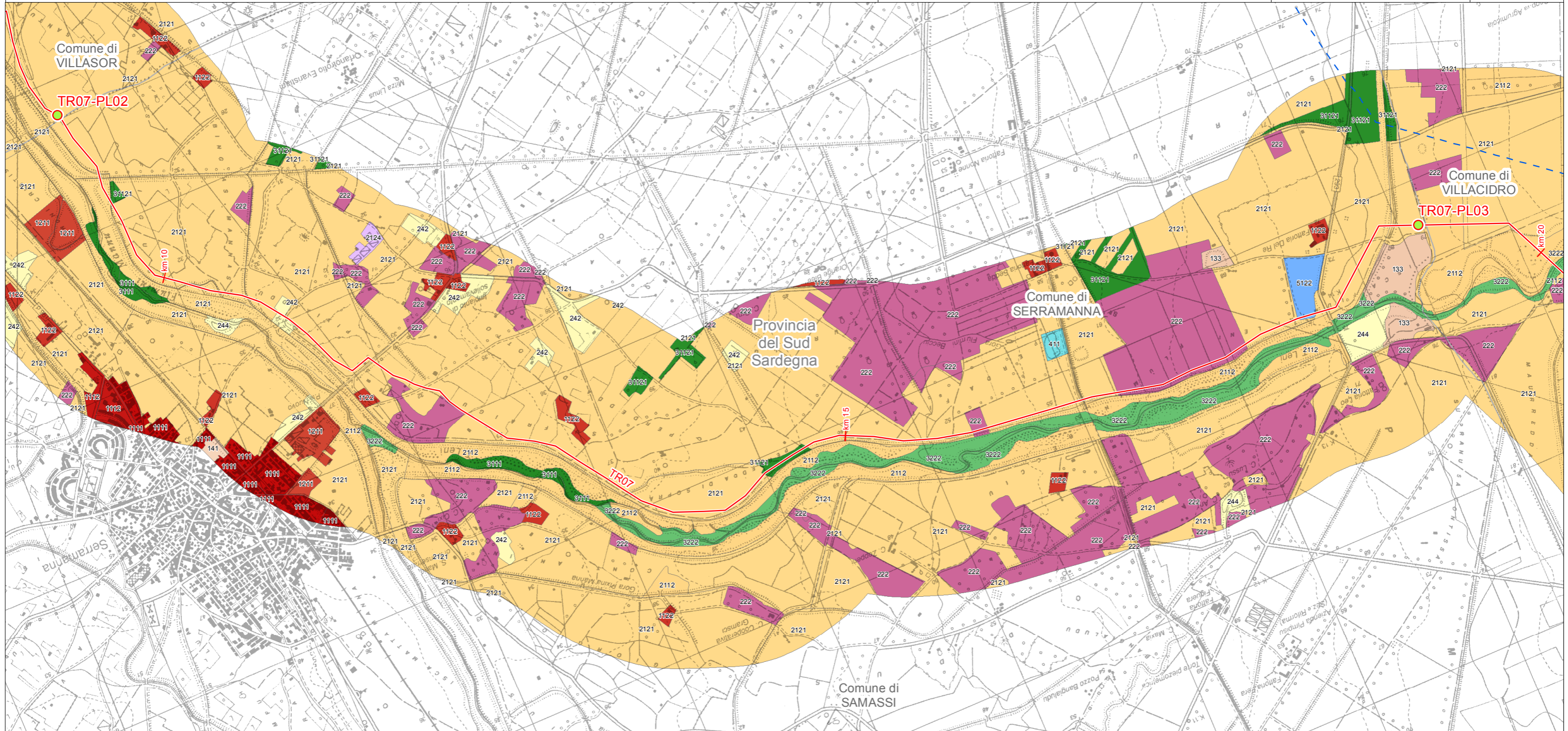


SISTEMA TRASPORTO GAS NATURALE SARDEGNA
STUDIO DI IMPATTO AMBIENTALE
SEZIONE CENTRO SUD

1	Marzo 2017	Revisione Generale - Emissione per Enti	RAP	CHV	PAR	Foglio 13 di 21
0	Gennaio 2017	Emissione per Enti	RAP	CHV	PAR	
REV.	DATA	DESCRIZIONE	ELABORATO	VERIFICATO	APPROVATO	
			Dis.	PG - 1028		Scala 1:25.000
			Comm.	5663		



CARTA DELL'USO DEL SUOLO (1:25.000)



LEGENDA FOGLIO

IMPIANTI IN PROGETTO

- PIDI
- METANODOTTO IN PROGETTO
- PROGETTO METANODOTTO GALSÌ

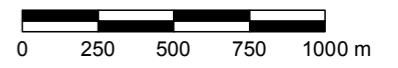
- 1111 - TESSUTO RESIDENZIALE COMPATTO E DENSO
- 1112 - TESSUTO RESIDENZIALE RADO
- 1122 - FABBRICATI RURALI
- 1211 - INSEDIAMENTI INDUSTRIALI/ARTIG. E COMM. E SPAZI ANNESSI
- 133 - CANTIERI
- 141 - AREE VERDI URBANE
- 2112 - PRATI ARTIFICIALI

- 2121 - SEMINATIVI SEMPLICI E COLTURE ORTICOLE A PIENO CAMPO
- 2124 - COLTURA IN SERRA
- 222 - FRUTTETI E FRUTTI MINORI
- 242 - SISTEMI CULTURALI E PARTICELLARI COMPLESSI

- 244 - AREE
- 3111 - BOSCO DI LATIFOGLIE
- 31121 - PIOPPETI, SALICETI, EUCALITTETI ECC. ANCHE IN FORMAZIONI MISTE

- 3222 - FORMAZIONI DI RIPA NON ARBOREE
- 411 - PALUDI INTERNE
- 5122 - BACINI ARTIFICIALI

USO DEL SUOLO

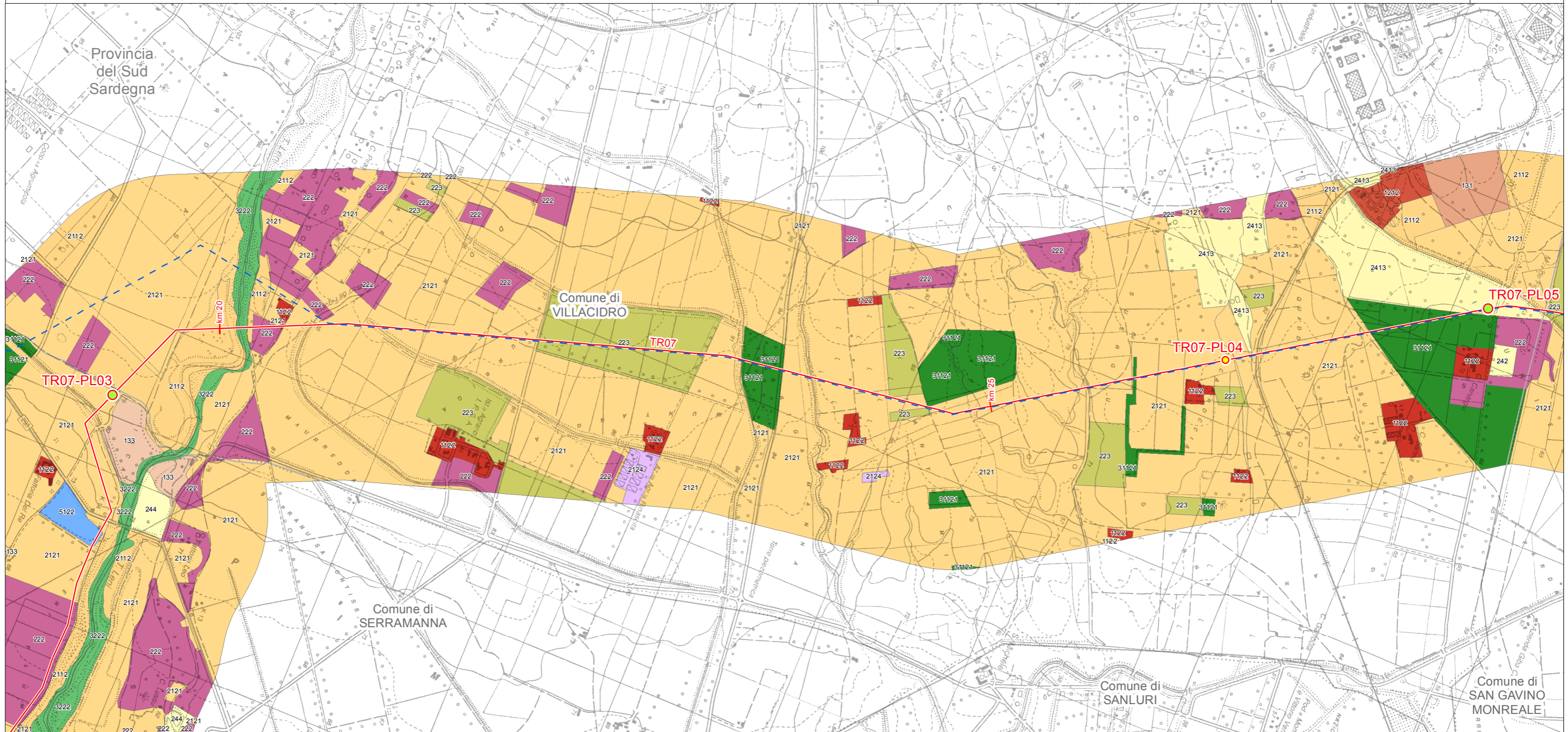


SISTEMA TRASPORTO GAS NATURALE SARDEGNA
STUDIO DI IMPATTO AMBIENTALE
SEZIONE CENTRO SUD

1	Marzo 2017	Revisione Generale - Emissione per Enti	RAP	CHV	PAR	Foglio 14 di 21
0	Gennaio 2017	Emissione per Enti	RAP	CHV	PAR	
REV.	DATA	DESCRIZIONE	ELABORATO	VERIFICATO	APPROVATO	
			Dis.	PG - 1028		Scala 1:25.000
			Comm.	5663		



CARTA DELL'USO DEL SUOLO (1:25.000)



LEGENDA FOGLIO

IMPIANTI IN PROGETTO

- PIDI
- PIL
- METANODOTTO IN PROGETTO
- - - PROGETTO METANODOTTO GALSI

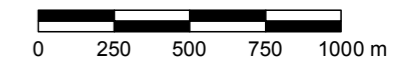
- 1122 - FABBRICATI RURALI
- 1212 - INSEDIAMENTO DI GRADI IMPIANTI DI SERVIZI
- 131 - AREE ESTRATTIVE
- 133 - CANTIERI
- 2112 - PRATI ARTIFICIALI

- 2121 - SEMINATIVI SEMPLICI E COLTURE ORTICOLE A PIENO CAMPO
- 2124 - COLTURA IN SERRA
- 222 - FRUTTETI E FRUTTI MINORI
- 223 - OLIVETTI

- 2413 - COLTURE TEMPORANEE ASSOCIATE AD ALTRE COLTURE PERMANENTI
- 242 - SISTEMI CULTURALI E PARTICELLARI COMPLESSI
- 244 - AREE

- 31121 - PIOPPETI, SALICETI, EUCALITTETI ECC. ANCHE IN FORMAZIONI MISTE
- 3222 - FORMAZIONI DI RIPANON ARBOREE
- 5122 - BACINI ARTIFICIALI

USO DEL SUOLO

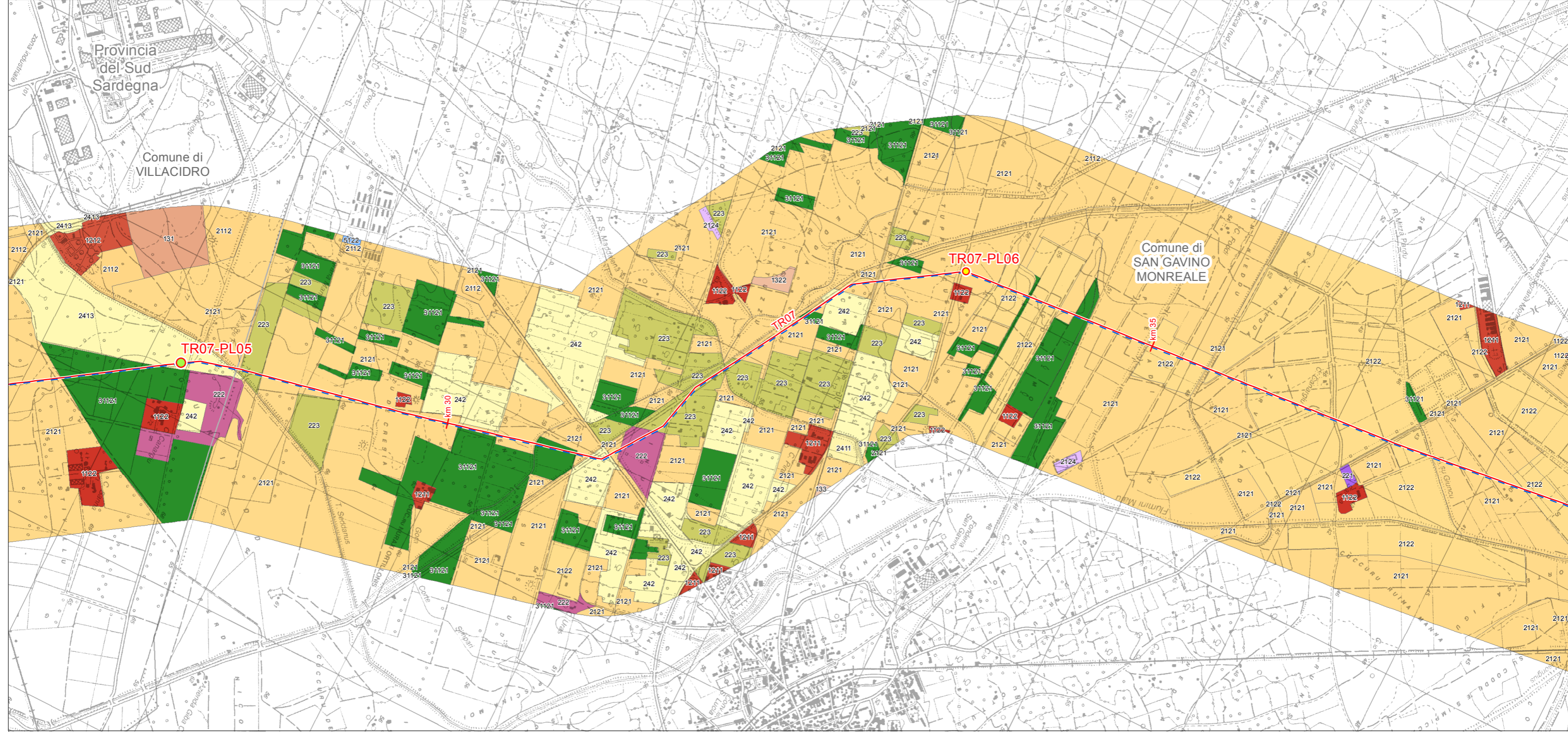


SISTEMA TRASPORTO GAS NATURALE SARDEGNA
STUDIO DI IMPATTO AMBIENTALE
SEZIONE CENTRO SUD

1	Marzo 2017	Revisione Generale - Emissione per Enti	RAP	CHV	PAR	Foglio 15 di 21
0	Gennaio 2017	Emissione per Enti	RAP	CHV	PAR	
REV.	DATA	DESCRIZIONE	ELABORATO	VERIFICATO	APPROVATO	
			Dis.	PG - 1028		Scala 1:25.000
			Comm.	5663		

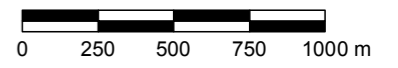


CARTA DELL'USO DEL SUOLO (1:25.000)



LEGENDA FOGLIO

- | | |
|---|--|
| <p>IMPIANTI IN PROGETTO</p> <ul style="list-style-type: none"> ● PIDI ● PIL — METANODOTTO IN PROGETTO - - - PROGETTO METANODOTTO GALSI <p>USO DEL SUOLO</p> | <ul style="list-style-type: none"> ■ 1122 - FABBRICATI RURALI ■ 1211 - INSEDIAMENTI INDUSTRIALI/ARTIG. E COMM. E SPAZI ANNESSI ■ 1212 - INSEDIAMENTO DI GRADI IMPIANTI DI SERVIZI ■ 131 - AREE ESTRATTIVE ■ 1322 - DEPOSITI DI ROTTAMI A CIELO APERTO, CIMITERI DI AUTOVEICOLI ■ 133 - CANTIERI ■ 2112 - PRATI ARTIFICIALI ■ 2121 - SEMINATIVI SEMPLICI E COLTURE ORTICOLE A PIENO CAMPO ■ 2122 - RISAIE ■ 2124 - COLTURA IN SERRA ■ 221 - VIGNETI ■ 222 - FRUTTETI E FRUTTI MINORI ■ 223 - OLIVETTI ■ 2411 - COLTURE TEMPORANEE ASSOCIATE ALL'OLIVO ■ 2413 - COLTURE TEMPORANEE ASSOCIATE AD ALTRE COLTURE PERMANENTI ■ 242 - SISTEMI CULTURALI E PARTICELLARI COMPLESSI ■ 31121 - PIOPPETI, SALICETI, EUCALITTETI ECC. ANCHE IN FORMAZIONI MISTE ■ 5122 - BACINI ARTIFICIALI |
|---|--|



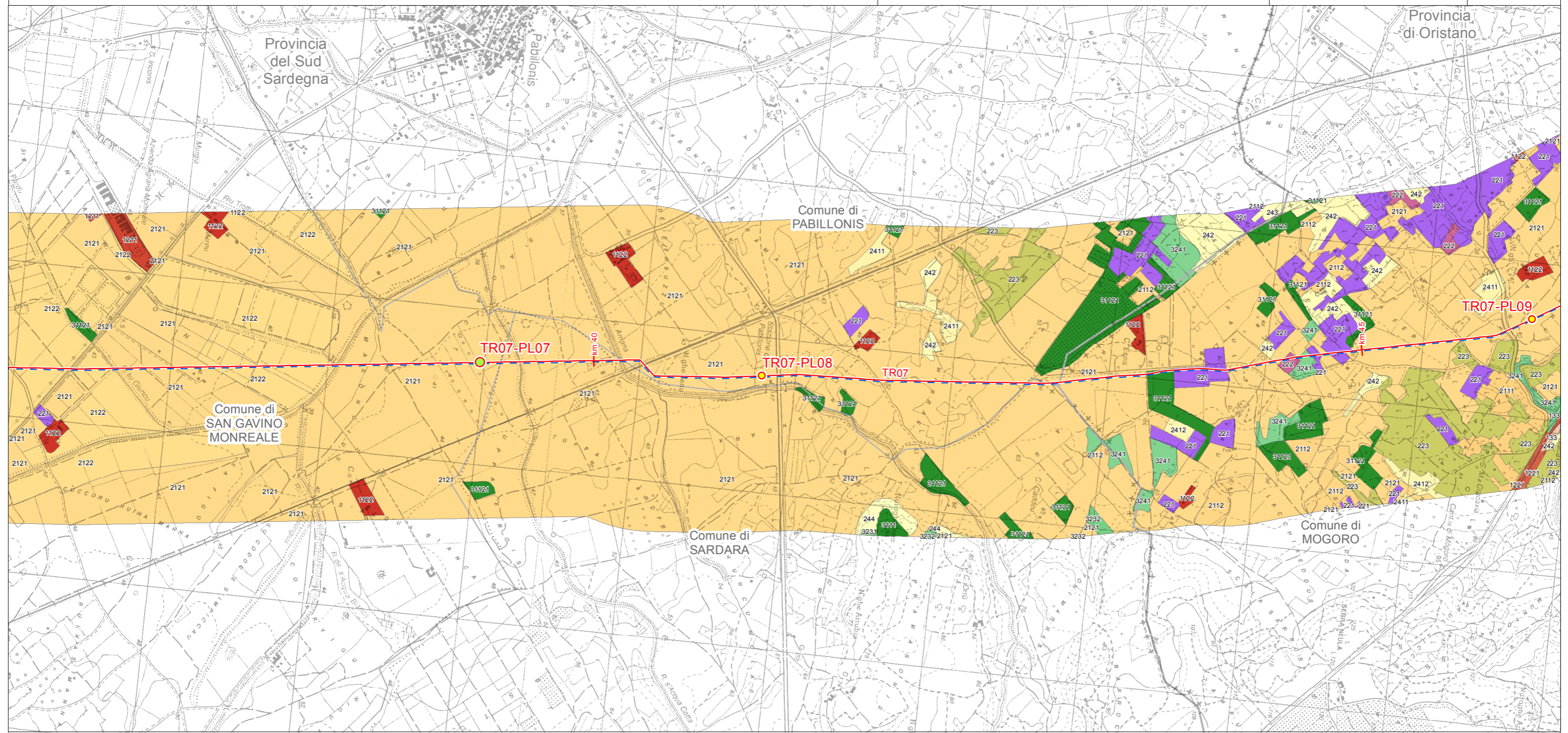
Il presente disegno e' di proprieta' aziendale - La Societa' tutelera' i propri diritti a termini di legge.

SISTEMA TRASPORTO GAS NATURALE SARDEGNA
STUDIO DI IMPATTO AMBIENTALE
SEZIONE CENTRO SUD

1	Marzo 2017	Revisione Generale - Emissione per Enti	RAP	CHV	PAR	Foglio 16 di 21
0	Gennaio 2017	Emissione per Enti	RAP	CHV	PAR	
REV.	DATA	DESCRIZIONE	ELABORATO	VERIFICATO	APPROVATO	
			Dis.	PG - 1028		Scala 1:25.000
			Comm.	5663		



CARTA DELL'USO DEL SUOLO (1:25.000)



LEGENDA FOGLIO

IMPIANTI IN PROGETTO

- PIDI
- PIL
- METANODOTTO IN PROGETTO
- - - PROGETTO METANODOTTO GALSI

- 1122 - FABBRICATI RURALI
- 1211 - INSEDIAMENTI
- INDUSTRIALI/ARTIG. E COMM. E SPAZI ANNESSI
- 1221 - RETI STRADALI E SPAZI ACCESSORI
- 133 - CANTIERI

- 2111 - SEMINATIVI IN AREE NON IRRIGUE
- 2112 - PRATI ARTIFICIALI
- 2121 - SEMINATIVI SEMPLICI E COLTURE ORTICOLE A PIENO CAMPO
- 2122 - RISAIE
- 221 - VIGNETI

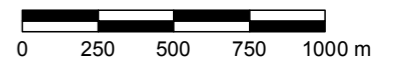
- 222 - FRUTTETI E FRUTTI MINORI
- 223 - OLIVETTI
- 2411 - COLTURE TEMPORANEE ASSOCIATE ALL'OLIVO
- 2412 - COLTURE TEMPORANEE ASSOCIATE AL VIGNETO
- 242 - SISTEMI CULTURALI E PARTICELLARI COMPLESSI

- 243 - AREE PREV. OCCUPATE DA COLTURA AGRARIE CON PRESENZA DI SPAZI NATURALI IMPORTANTI
- 244 - AREE
- 3111 - BOSCO DI LATIFOGLIE
- 31121 - PIOPPETTI, SALICETI, EUCALITTETI ECC. ANCHE IN FORMAZIONI MISTE

- 3231 - MACCHIA MEDITERRANEA
- 3232 - GARIGA
- 3241 - AREE A RICOLONIZZAZIONE NATURALE



USO DEL SUOLO

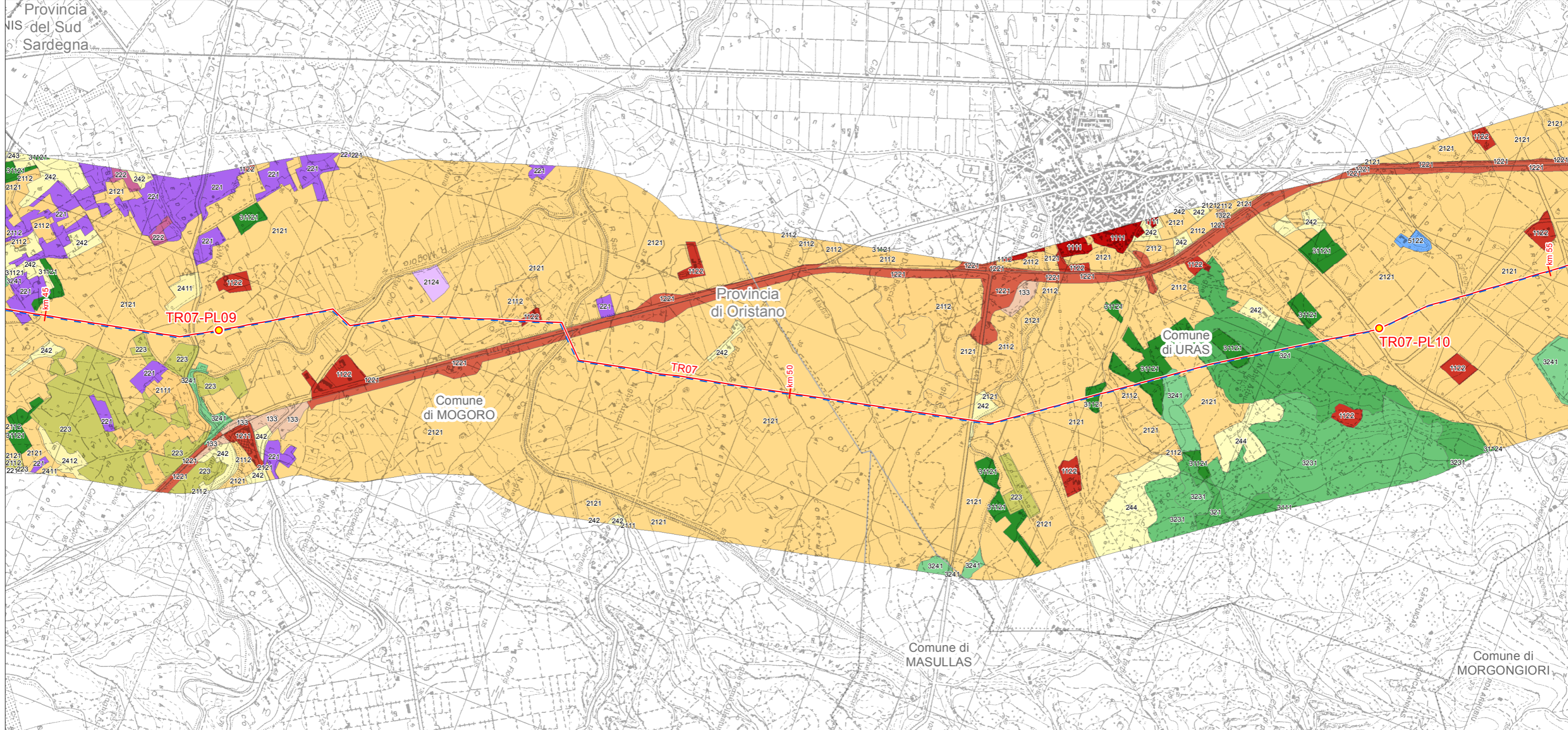


SISTEMA TRASPORTO GAS NATURALE SARDEGNA
STUDIO DI IMPATTO AMBIENTALE
SEZIONE CENTRO SUD

1	Marzo 2017	Revisione Generale - Emissione per Enti	RAP	CHV	PAR	Foglio 17 di 21
0	Gennaio 2017	Emissione per Enti	RAP	CHV	PAR	
REV.	DATA	DESCRIZIONE	ELABORATO	VERIFICATO	APPROVATO	
			Dis.	PG - 1028		Scala 1:25.000
			Comm.	5663		

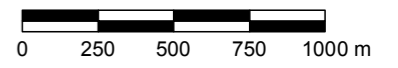


CARTA DELL'USO DEL SUOLO (1:25.000)



LEGENDA FOGLIO

- | | | | | | |
|---|---|--|--|--|--|
| <p>IMPIANTI IN PROGETTO</p> <ul style="list-style-type: none"> ● PIL — METANODOTTO IN PROGETTO - - - PROGETTO METANODOTTO GALSÌ <p>USO DEL SUOLO</p> | <ul style="list-style-type: none"> ■ 1111 - TESSUTO RESIDENZIALE COMPATTO E DENSO ■ 1112 - TESSUTO RESIDENZIALE RADO ■ 1122 - FABBRICATI RURALI ■ 1211 - INSEDIAMENTI INDUSTRIALI/ARTIG. E COMM. E SPAZI ANNESSI ■ 1221 - RETI STRADALI E SPAZI ACCESSORI | <ul style="list-style-type: none"> ■ 1322 - DEPOSITI DI ROTTAMI A CIELO APERTO, CIMITERI DI AUTOVEICOLI ■ 133 - CANTIERI ■ 2111 - SEMINATIVI IN AREE NON IRRIGUE ■ 2112 - PRATI ARTIFICIALI ■ 2121 - SEMINATIVI SEMPLICI E COLTURE ORTICOLE A PIENO CAMPO ■ 2124 - COLTURA IN SERRA | <ul style="list-style-type: none"> ■ 221 - VIGNETI ■ 222 - FRUTTETI E FRUTTI MINORI ■ 223 - OLIVETTI ■ 2411 - COLTURE TEMPORANEE ASSOCIATE ALL'OLIVO ■ 2412 - COLTURE TEMPORANEE ASSOCIATE AL VIGNETO ■ 242 - SISTEMI CULTURALI E PARTICELLARI COMPLESSI | <ul style="list-style-type: none"> ■ 243 - AREE PREV. OCCUPATE DA COLTURA AGRARIE CON PRESENZA DI SPAZI NATURALI IMPORTANTI ■ 244 - AREE ■ 3111 - BOSCO DI LATIFOGLIE ■ 31121 - PIOPPETI, SALICETI, EUCALITTETI ECC. ANCHE IN FORMAZIONI MISTE ■ 31124 - ALTRO | <ul style="list-style-type: none"> ■ 321 - AREE A PASCOLO ■ 3231 - MACCHIA MEDITERRANEA ■ 3241 - AREE A RICOLONIZZAZIONE NATURALE ■ 5122 - BACINI ARTIFICIALI |
|---|---|--|--|--|--|

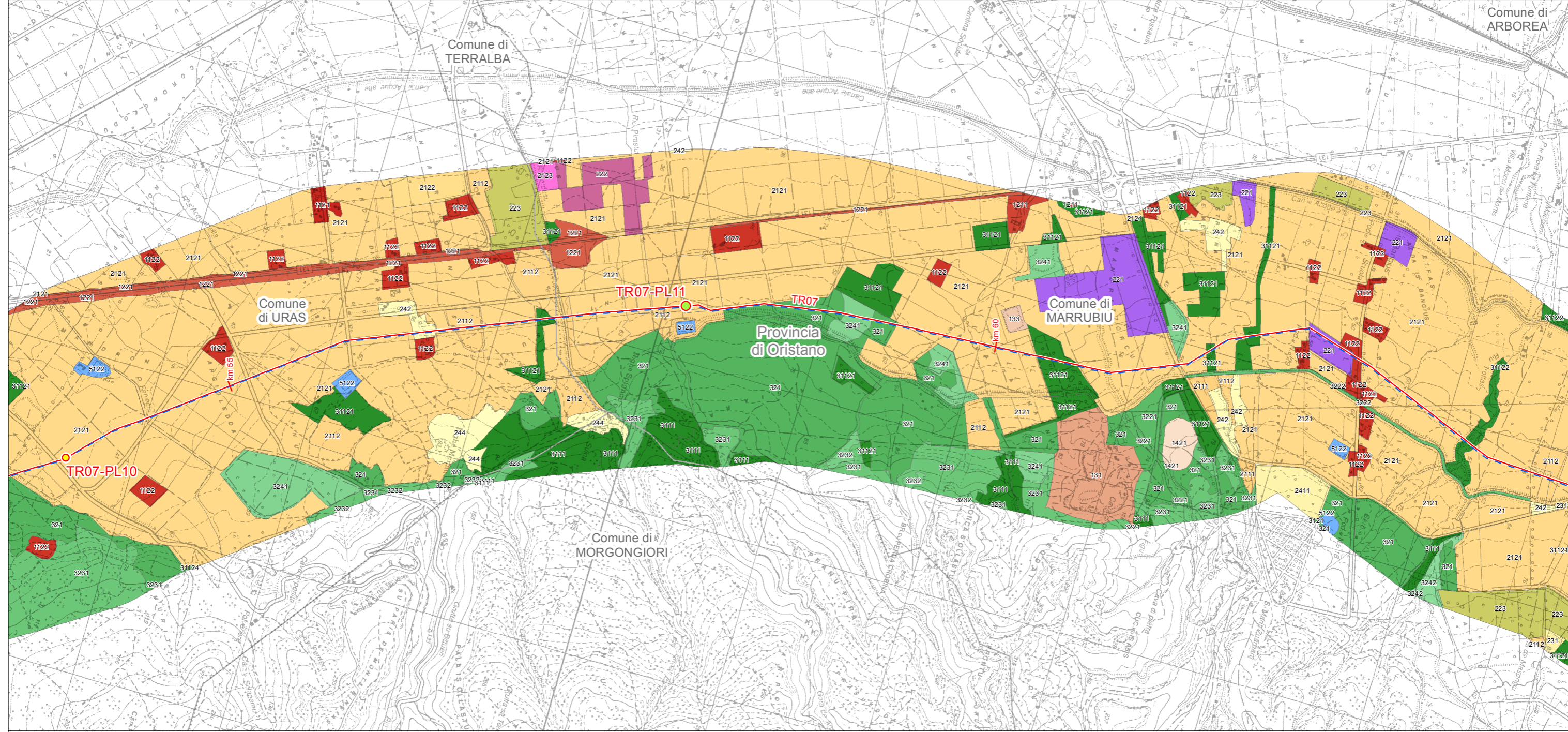


SISTEMA TRASPORTO GAS NATURALE SARDEGNA
STUDIO DI IMPATTO AMBIENTALE
SEZIONE CENTRO SUD

1	Marzo 2017	Revisione Generale - Emissione per Enti	RAP	CHV	PAR	Foglio 18 di 21
0	Gennaio 2017	Emissione per Enti	RAP	CHV	PAR	
REV.	DATA	DESCRIZIONE	ELABORATO	VERIFICATO	APPROVATO	
			Dis.	PG - 1028		Scala 1:25.000
			Comm.	5663		

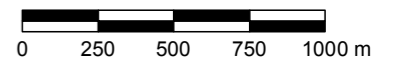


CARTA DELL'USO DEL SUOLO (1:25.000)



LEGENDA FOGLIO

- | | |
|---|---|
| <p>IMPIANTI IN PROGETTO</p> <ul style="list-style-type: none"> ● PIDI ● PIL — METANODOTTO IN PROGETTO - - - PROGETTO METANODOTTO GALSI <p>USO DEL SUOLO</p> | <ul style="list-style-type: none"> ■ 1121 - TESSUTO RESIDENZIALE RADO E NUCLEIFORME ■ 1122 - FABBRICATI RURALI ■ 1211 - INSEDIAMENTI INDUSTRIALI/ARTIG. E COMM. E SPAZI ANNESSI ■ 1221 - RETI STRADALI E SPAZI ACCESSORI ■ 131 - AREE ESTRATTIVE ■ 133 - CANTIERI ■ 1421 - AREE RICREATIVE E SPORTIVE ■ 2111 - SEMINATIVI IN AREE NON IRRIGUE ■ 2112 - PRATI ARTIFICIALI ■ 2121 - SEMINATIVI SEMPLICI E COLTURE ORTICOLE A PIENO CAMPO ■ 2122 - RISAIE ■ 2123 - VIVAI ■ 221 - VIGNETI ■ 222 - FRUTTETI E FRUTTI MINORI ■ 223 - OLIVETTI ■ 231 - PRATI STABILI ■ 2411 - COLTURE TEMPORANEE ASSOCIATE ALL'OLIVO ■ 242 - SISTEMI COLTURALI E PARTICELLARI COMPLESSI ■ 244 - AREE ■ 3111 - BOSCO DI LATIFOGLIE ■ 31121 - PIOPPETI, SALICETI, EUCALITTETI ECC. ANCHE IN FORMAZIONI MISTE ■ 31122 - SUGHERETE ■ 31124 - ALTRO ■ 3121 - BOSCO DI CONIFERE ■ 321 - AREE A PASCOLO NATURALE ■ 3221 - CESPUGLIETI ED ARBUSTETI ■ 3222 - FORMAZIONI DI RIPANON ARBOREE ■ 3231 - MACCHIA MEDITERRANEA ■ 3232 - GARIGA ■ 3241 - AREE A RICOLONIZZAZIONE NATURALE ■ 3242 - AREE A RICOLONIZZAZIONE ARTIFICIALE ■ 5122 - BACINI ARTIFICIALI |
|---|---|

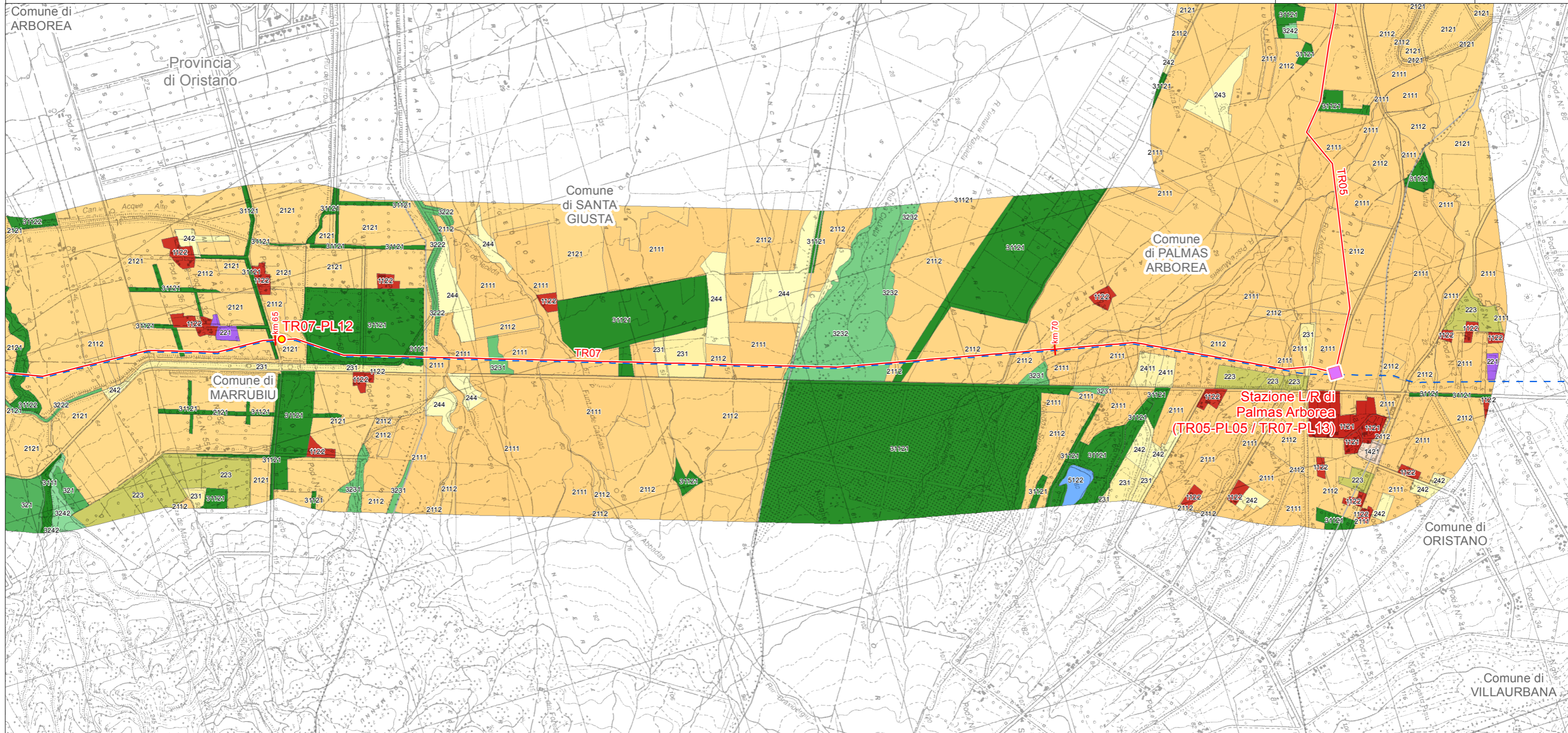


Il presente disegno e' di proprieta' aziendale - La Societa' tutelera' i propri diritti a termini di legge.

SISTEMA TRASPORTO GAS NATURALE SARDEGNA
STUDIO DI IMPATTO AMBIENTALE
SEZIONE CENTRO SUD

1	Marzo 2017	Revisione Generale - Emissione per Enti	RAP	CHV	PAR	Foglio 19 di 21
0	Gennaio 2017	Emissione per Enti	RAP	CHV	PAR	
REV.	DATA	DESCRIZIONE	ELABORATO	VERIFICATO	APPROVATO	
			Dis.	PG - 1028		Scala 1:25.000
			Comm.	5663		

CARTA DELL'USO DEL SUOLO (1:25.000)



LEGENDA FOGLIO

IMPIANTI IN PROGETTO

- Stazioni di Lancio/Ricevimento PIG
- PIL
- METANODOTTO IN PROGETTO
- PROGETTO METANODOTTO GALSÌ

- 1121 - TESSUTO RESIDENZIALE RADO E NUCLEIFORME
- 1122 - FABBRICATI RURALI
- 1421 - AREE RICREATIVE E SPORTIVE
- 2111 - SEMINATIVI IN AREE NON IRRIGUE
- 2112 - PRATI ARTIFICIALI

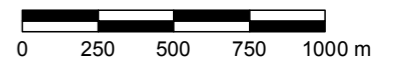
- 2121 - SEMINATIVI SEMPLICI E COLTURE ORTICOLE A PIENO CAMPO
- 221 - VIGNETI
- 223 - OLIVETTI
- 231 - PRATI STABILI
- 2411 - COLTURE TEMPORANEE ASSOCIATE ALL'OLIVO

- 242 - SISTEMI COLTURALI E PARTICELLARI COMPLESSI
- 243 - AREE PREV. OCCUPATE DA COLTURA AGRARIE CON PRESENZA DI SPAZI NATURALI IMPORTANTI
- 244 - AREE
- 3111 - BOSCO DI LATIFOGLIE

- 31121 - PIOPPITI, SALICETI, EUCALITTETI ECC. ANCHE IN FORMAZIONI MISTE
- 31122 - SUGHERETE
- 321 - AREE A PASCOLO
- 3222 - FORMAZIONI DI RIPANON ARBOREE
- 3231 - MACCHIA MEDITERRANEA

- 3232 - GARIGA
- 3242 - AREE A RICOLONIZZAZIONE ARTIFICIALE
- 5122 - BACINI ARTIFICIALI

USO DEL SUOLO

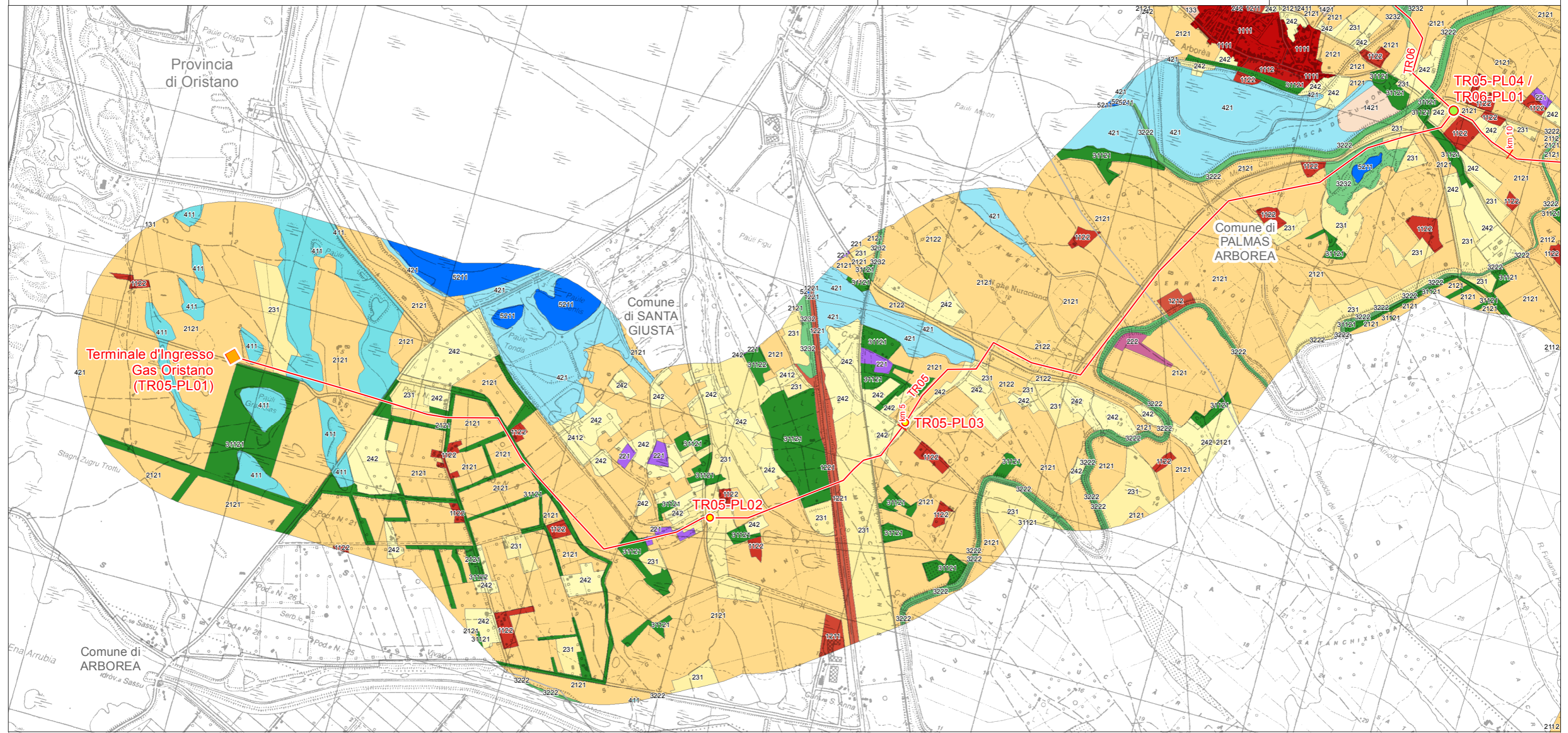


SISTEMA TRASPORTO GAS NATURALE SARDEGNA
STUDIO DI IMPATTO AMBIENTALE
SEZIONE CENTRO SUD

1	Marzo 2017	Revisione Generale - Emissione per Enti	RAP	CHV	PAR	Foglio 20 di 21
0	Gennaio 2017	Emissione per Enti	RAP	CHV	PAR	
REV.	DATA	DESCRIZIONE	ELABORATO	VERIFICATO	APPROVATO	
			Dis.	PG - 1028		Scala 1:25.000
			Comm.	5663		



CARTA DELL'USO DEL SUOLO (1:25.000)



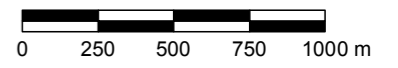
LEGENDA FOGLIO

IMPIANTI IN PROGETTO

- ◆ Terminali Ingresso Gas
- PIDI
- PIL
- METANODOTTO IN PROGETTO

USO DEL SUOLO

- | | | | | |
|---|---|--|--|---|
| <ul style="list-style-type: none"> ■ 1111 - TESSUTO RESIDENZIALE COMPATTO E DENSO ■ 1112 - TESSUTO RESIDENZIALE RADO ■ 1122 - FABBRICATI RURALI ■ 1211 - INSEDIAMENTI INDUSTRIALI/ARTIG. E COMM. E SPAZI ANNESSI ■ 1212 - INSEDIAMENTO DI GRADI IMPIANTI DI SERVIZI | <ul style="list-style-type: none"> ■ 1221 - RETI STRADALI E SPAZI ACCESSORI ■ 131 - AREE ESTRATTIVE ■ 133 - CANTIERI ■ 1421 - AREE RICREATIVE E SPORTIVE ■ 2112 - PRATI ARTIFICIALI ■ 2121 - SEMINATIVI SEMPLICI E COLTURE ORTICOLE A PIENO CAMPO | <ul style="list-style-type: none"> ■ 2122 - RISAIE ■ 221 - VIGNETI ■ 222 - FRUTTETI E FRUTTI MINORI ■ 231 - PRATI STABILI ■ 2411 - COLTURE TEMPORANEE ASSOCIATE ALL'OLIVO ■ 2412 - COLTURE TEMPORANEE ASSOCIATE AL VIGNETO | <ul style="list-style-type: none"> ■ 242 - SISTEMI CULTURALI E PARTICELLARI COMPLESSI ■ 31121 - PIOPPETI, SALICETI, EUCALITTETI ECC. ANCHE IN FORMAZIONI MISTE ■ 31122 - SUGHERETE ■ 3222 - FORMAZIONI DI RIPA NON ARBOREE ■ 3232 - GARIGA | <ul style="list-style-type: none"> ■ 411 - PALUDI INTERNE ■ 421 - PALUDI SALMASTRE ■ 5211 - LAGUNE, LAGHI E STAGNE COSTIERI A PRODUZIONE ITTICA NATURALE |
|---|---|--|--|---|

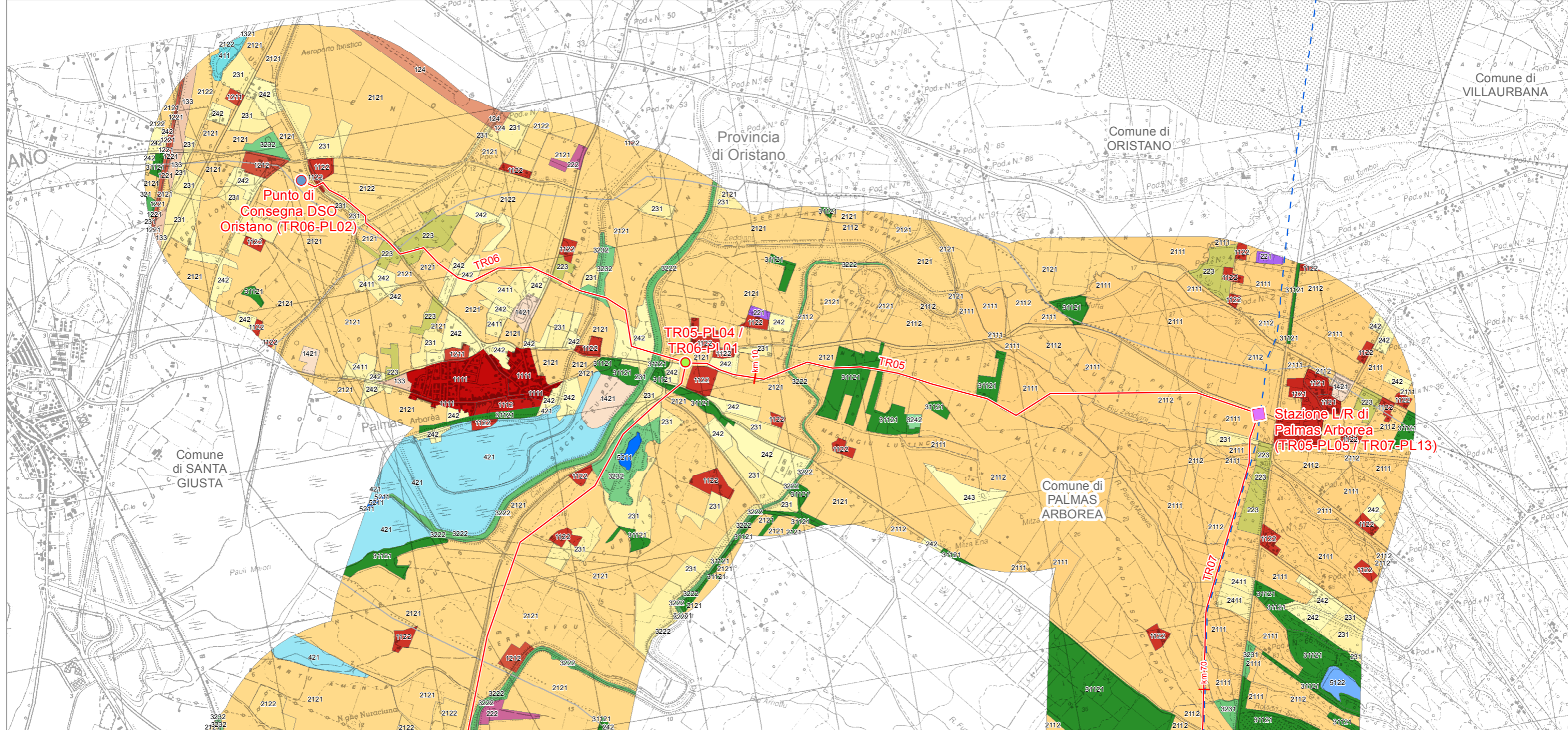


SISTEMA TRASPORTO GAS NATURALE SARDEGNA
STUDIO DI IMPATTO AMBIENTALE
SEZIONE CENTRO SUD

1	Marzo 2017	Revisione Generale - Emissione per Enti	RAP	CHV	PAR	Foglio 21 di 21
0	Gennaio 2017	Emissione per Enti	RAP	CHV	PAR	
REV.	DATA	DESCRIZIONE	ELABORATO	VERIFICATO	APPROVATO	
			Dis.	PG - 1028		Scala 1:25.000
			Comm.	5663		



CARTA DELL'USO DEL SUOLO (1:25.000)



LEGENDA FOGLIO

IMPIANTI IN PROGETTO

- Stazioni di Lancio/Ricevimento PIG
- PIDI
- Punti di Consegna DSO Locali

METANODOTTO IN PROGETTO

- 1211 - INSEDIAMENTI INDUSTRIALI/ARTIG. E COMM. E SPAZI ANNESSI
- - - PROGETTO METANODOTTO GALSI

USO DEL SUOLO

- | | | | | |
|--|--|--|---|---|
| <ul style="list-style-type: none"> ■ 1111 - TESSUTO RESIDENZIALE COMPATTO E DENSO ■ 1112 - TESSUTO RESIDENZIALE RADO ■ 1121 - TESSUTO RESIDENZIALE RADO E NUCLEIFORME ■ 1122 - FABBRICATI RURALI ■ 1211 - INSEDIAMENTI INDUSTRIALI/ARTIG. E COMM. E SPAZI ANNESSI ■ 1212 - INSEDIAMENTO DI GRADI IMPIANTI DI SERVIZI | <ul style="list-style-type: none"> ■ 1221 - RETI STRADALI E SPAZI ACCESSORI ■ 124 - AREE AEROPORTUALI ED ELIPORTI ■ 131 - DISCARICHE ■ 133 - CANTIERI ■ 1421 - AREE RICREATIVE E SPORTIVE ■ 2111 - SEMINATIVI IN AREE NON IRRIGUE ■ 2112 - PRATI ARTIFICIALI | <ul style="list-style-type: none"> ■ 2121 - SEMINATIVI SEMPLICI E COLTURE ORTICOLE A PIENO CAMPO ■ 2122 - RISAIE ■ 221 - VIGNETI ■ 222 - FRUTTETI E FRUTTI MINORI ■ 223 - OLIVETTI ■ 231 - PRATI STABILI ■ 2411 - COLTURE TEMPORANEE ASSOCIATE ALL'OLIVO | <ul style="list-style-type: none"> ■ 242 - SISTEMI COLTURALI E PARTICELLARI COMPLESSI ■ 243 - AREE PREV. OCCUPATE DA COLTURA AGRARIE CON PRESENZA DI SPAZI NATURALI IMPORTANTI ■ 31121 - PIOPPETI, SALICETI, EUCALITTETI ECC. ANCHE IN FORMAZIONI MISTE ■ 321 - AREE A PASCOLO ■ 3222 - FORMAZIONI DI RIPANON ARBOREE | <ul style="list-style-type: none"> ■ 3231 - MACCHIA MEDITERRANEA ■ 3232 - GARIGA ■ 3242 - AREE A RICOLONIZZAZIONE ARTIFICIALE ■ 411 - PALUDI INTERNE ■ 421 - PALUDI SALMASTRE ■ 5122 - BACINI ARTIFICIALI ■ 5211 - LAGUNE, LAGHI E STAGNE COSTIERE A PRODUZIONE ITTICA NATURALE |
|--|--|--|---|---|

