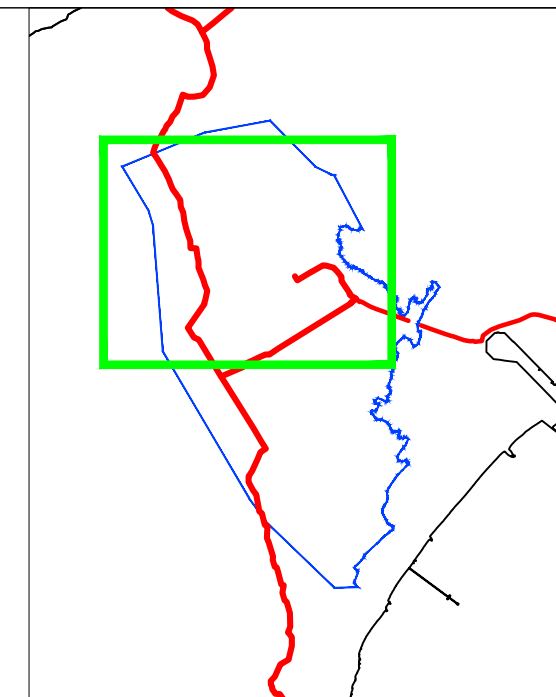
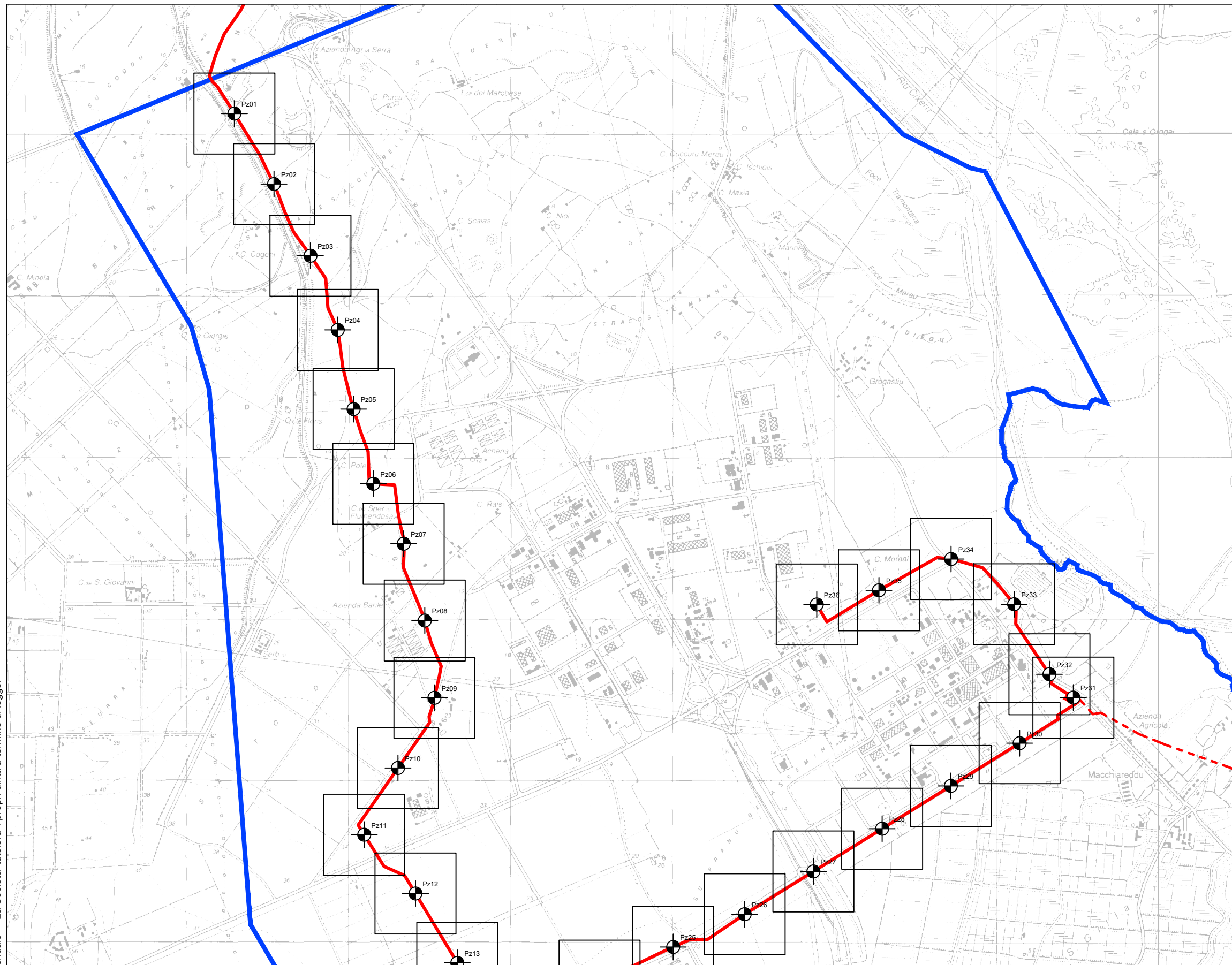
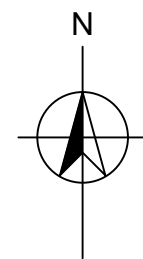


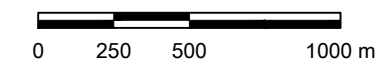
Il presente disegno e' di proprieta' aziendale - La Societa' tutelera' i propri diritti a termine di legge.



KEY MAP



SCALA



LEGENDA

- METANODOTTO IN PROGETTO
- - - METANODOTTO DI ALLACCIAMENTO AL TERMINALE ISGAS
- AGGLOMERATO INDUSTRIALE DI MACCHIAREDDU
- UBICAZIONE PROPOSTA PUNTI DI INDAGINE AMBIENTALE
- MAGLIA DI INDAGINE 500x500 m



COMMESSA
5663

UNITÀ
000

**SISTEMA TRASPORTO GAS NATURALE SARDEGNA - SEZIONE CENTRO SUD
PIANO DI CARATTERIZZAZIONE PER L'INTERESSAMENTO
DELLE AREE DEL S.I.N. "SULCIS-IGLESIENTE-GUSPINESE"**

Doc. No. RT-0029

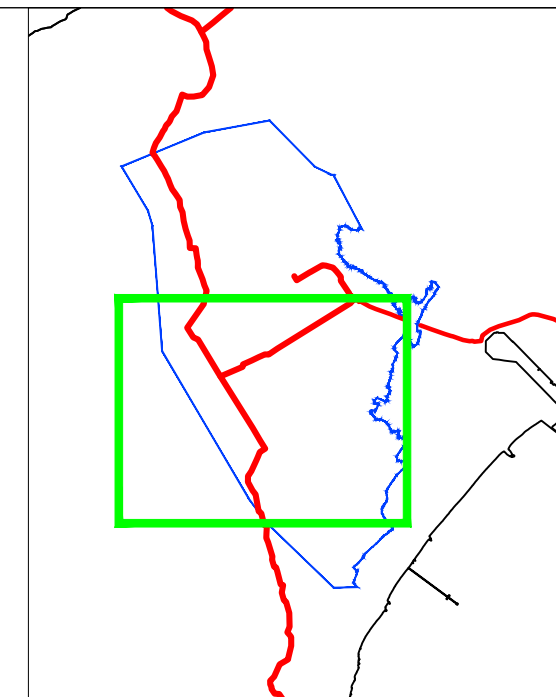
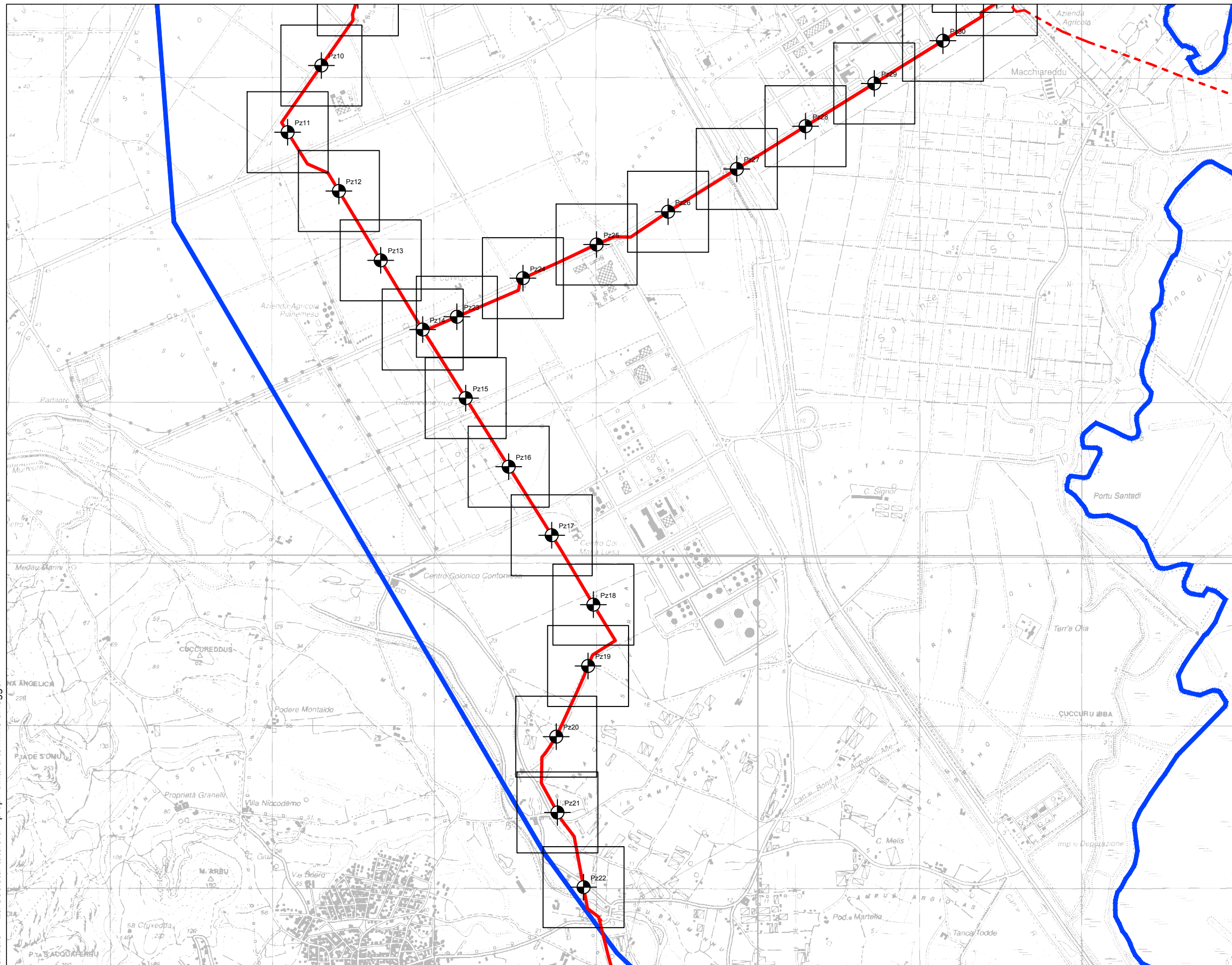
REVISIONE 0

UBICAZIONE PUNTI DI INDAGINE AMBIENTALE

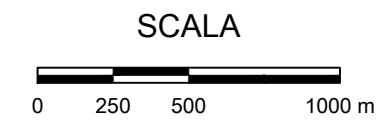
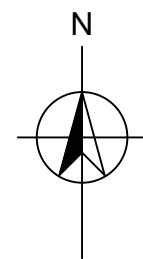
FIGURA 5.1a

SCALA 1:25.000

Il presente disegno e' di proprieta' aziendale - La Societa' tutelera' i propri diritti a termine di legge.





KEY MAP



LEGENDA

- METANODOTTO IN PROGETTO
- - - METANODOTTO DI ALLACCIAMENTO AL TERMINALE IGAS
- AGGLOMERATO INDUSTRIALE DI MACCHIAREDDU
- UBICAZIONE PROPOSTA PUNTI DI INDAGINE AMBIENTALE
- MAGLIA DI INDAGINE 500x500 m

		COMMESSA 5663	UNITÀ 000
		Doc. No. RT-0029	
SISTEMA TRASPORTO GAS NATURALE SARDEGNA - SEZIONE CENTRO SUD PIANO DI CARATTERIZZAZIONE PER L'INTERESSAMENTO DELLE AREE DEL S.I.N. "SULCIS-IGLESIENTE-GUSPINESE"		REVISIONE 0	
UBICAZIONE PUNTI DI INDAGINE AMBIENTALE		FIGURA 5.1b	
		SCALA 1:25.000	