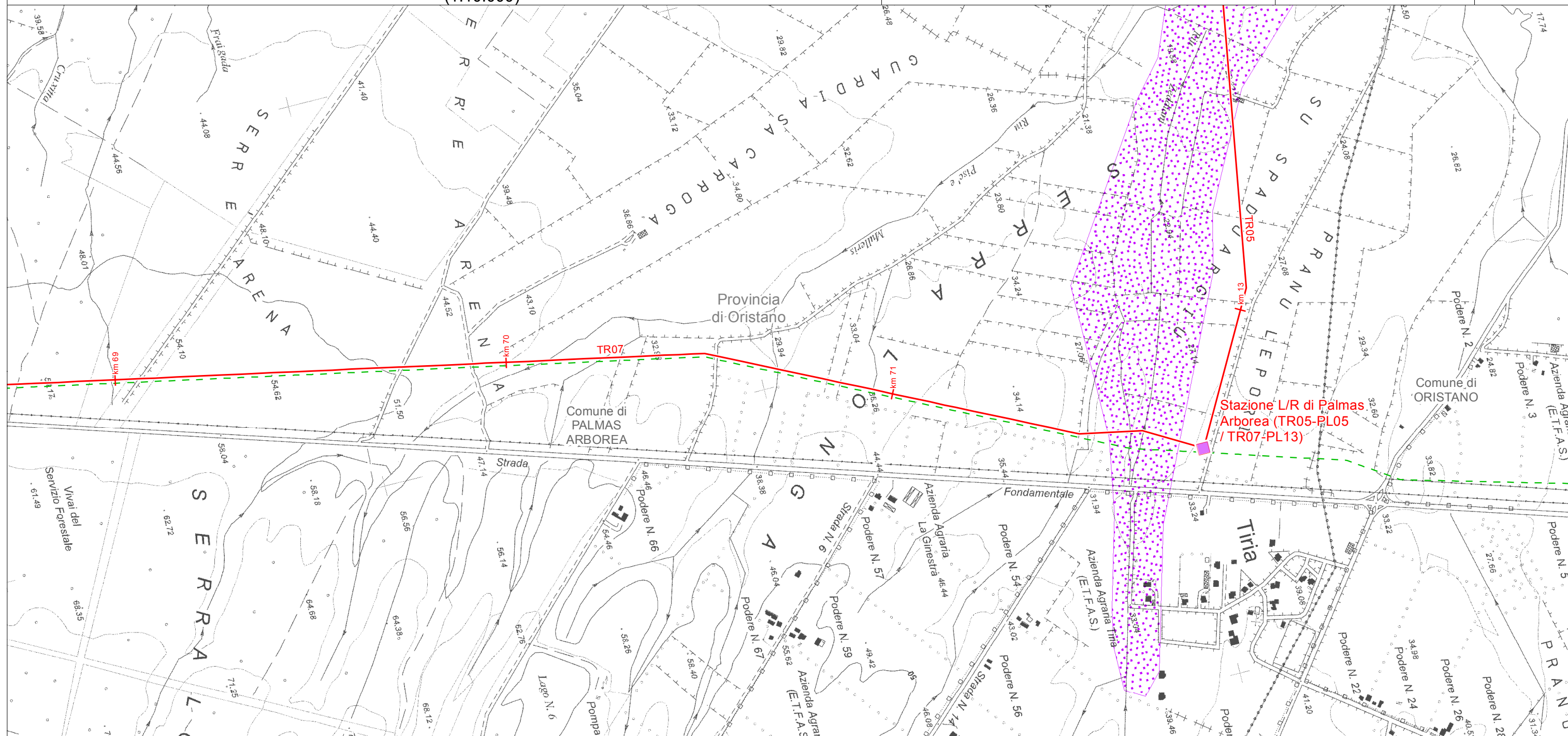


SISTEMA TRASPORTO GAS NATURALE SARDEGNA
SEZIONE CENTRO SUD - DORSALE CENTRO SUD - TR07

PIANO STRALCIO PER L'ASSETTO IDROGEOLOGICO (PAI)
(1:10.000)

1	Marzo 2017	Revisione Generale - Emissione per Enti	RAP	CHV	PAR	Foglio 28 di 55
0	Gennaio 2017	Emissione per Enti	RAP	CHV	PAR	
REV.	DATA	DESCRIZIONE	ELABORATO	VERIFICATO	APPROVATO	
			Dis.	PG-1023		Scala 1:10.000
			Comm.	5663		



LEGENDA FOGLIO

IMPIANTI IN PROGETTO

■ Stazioni di Lancio/Ricevimento PIG

— METANODOTTO IN PROGETTO

- - - PROGETTO METANODOTTO GALSI

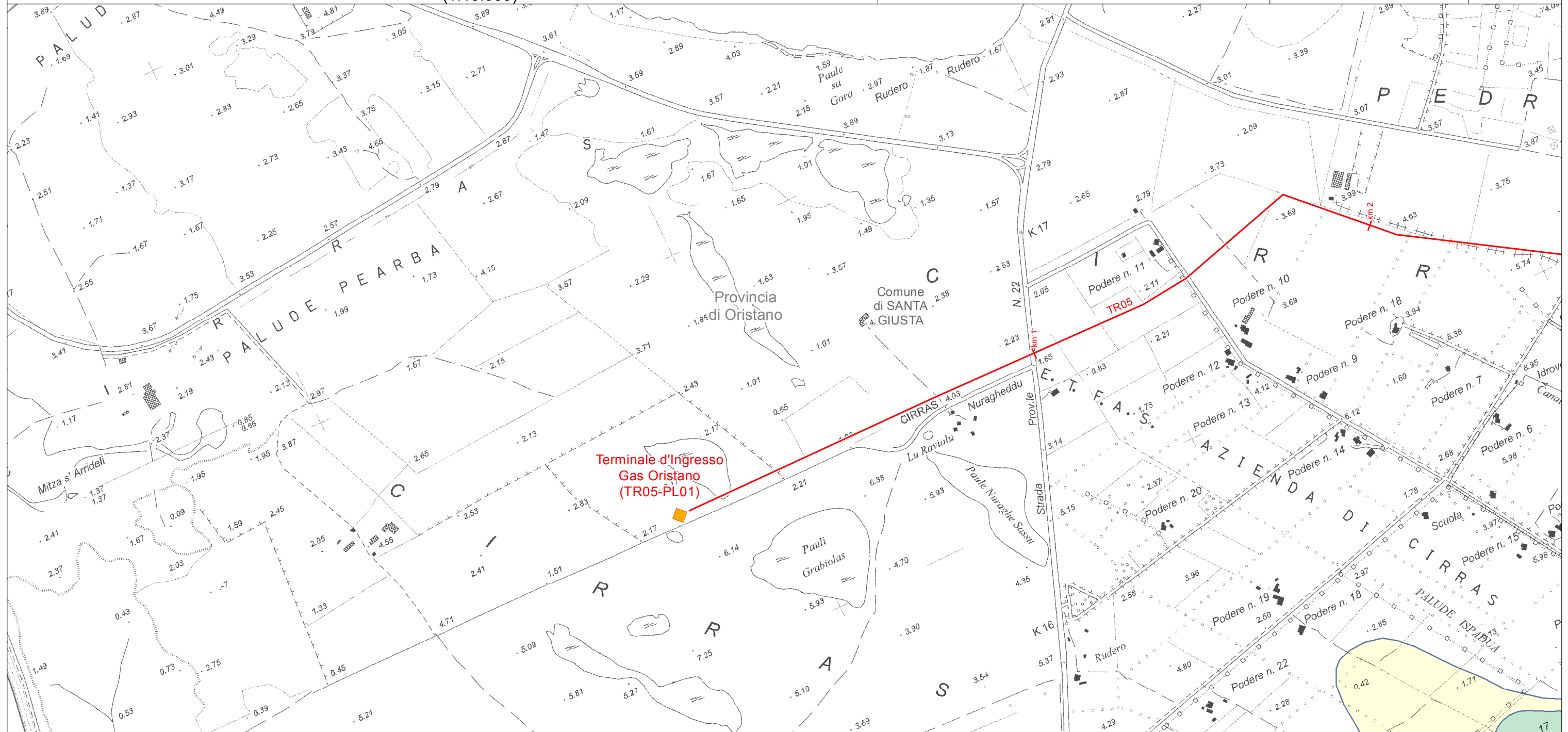
■ AREE ALLUVIONATE "CLEOPATRA" (PERICOLOSITÀ Hi4; ANNO EVENTO 2013)



SISTEMA TRASPORTO GAS NATURALE SARDEGNA
SEZIONE CENTRO SUD - **BRETELLA ORISTANO - TR05**

PIANO STRALCIO PER L'ASSETTO IDROGEOLOGICO (PAI)
(1:10.000)

1	Marzo 2017	Revisione Generale - Emissione per Enti	RAP	CHV	PAR	Foglio 29 di 55
0	Gennaio 2017	Emissione per Enti	RAP	CHV	PAR	
REV.	DATA	DESCRIZIONE	ELABORATO	VERIFICATO	APPROVATO	
			Dis.	PG-1023		Scala 1:10.000
			Comm.	5663		



LEGENDA FOGLIO

IMPIANTI IN PROGETTO

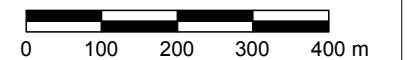
◆ Terminali Ingresso Gas

— METANODOTTO IN PROGETTO

PAI - PERICOLOSITÀ IDRICA

■ HI2 - MEDIA

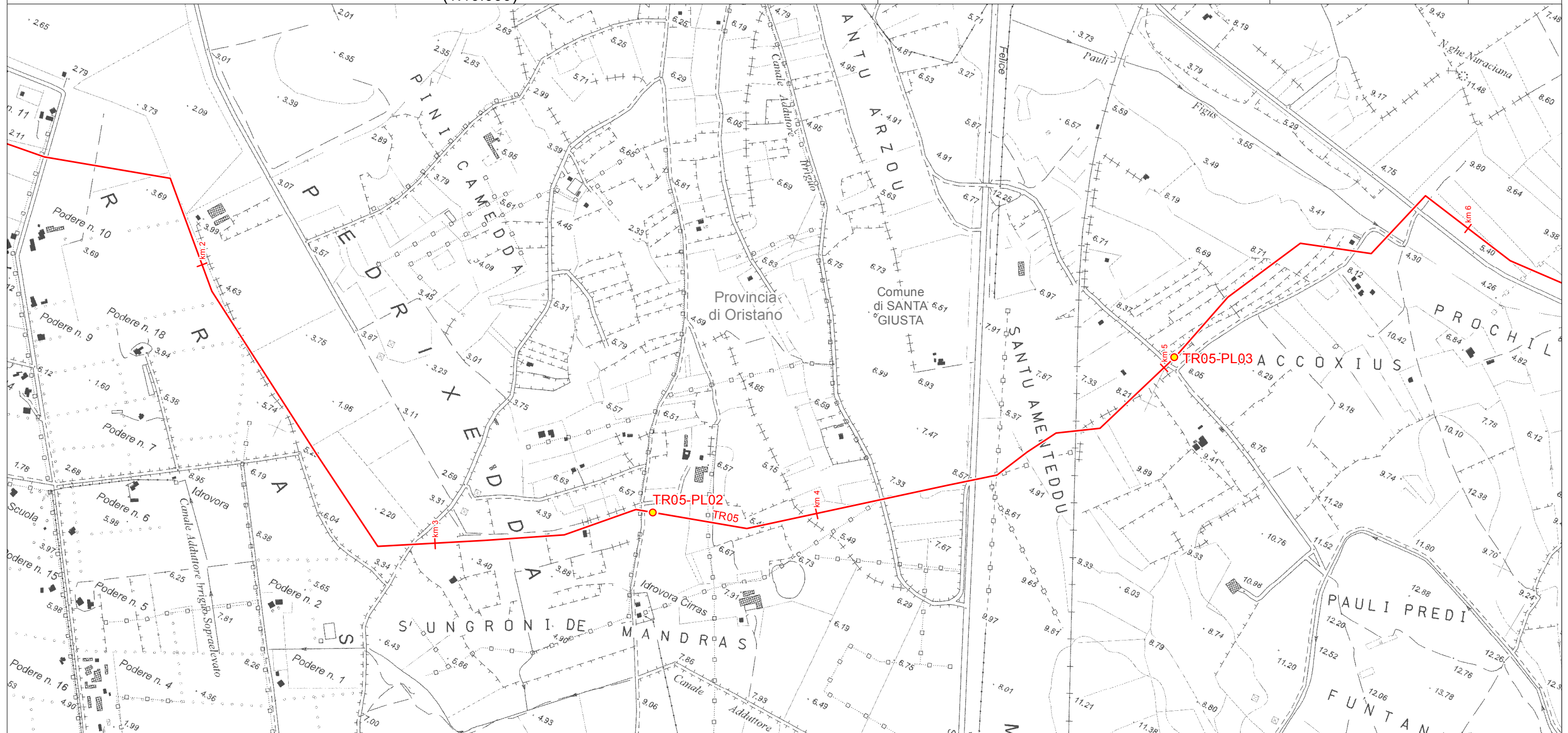
■ HI1 - MODERATA



SISTEMA TRASPORTO GAS NATURALE SARDEGNA
SEZIONE CENTRO SUD - **BRETELLA ORISTANO - TR05**

PIANO STRALCIO PER L'ASSETTO IDROGEOLOGICO (PAI)
(1:10.000)

1	Marzo 2017	Revisione Generale - Emissione per Enti	RAP	CHV	PAR	Foglio 30 di 55
0	Gennaio 2017	Emissione per Enti	RAP	CHV	PAR	
REV.	DATA	DESCRIZIONE	ELABORATO	VERIFICATO	APPROVATO	
			Dis.	PG-1023		Scala 1:10.000
			Comm.	5663		

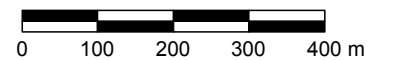


LEGENDA FOGLIO

IMPIANTI IN PROGETTO

● PIL

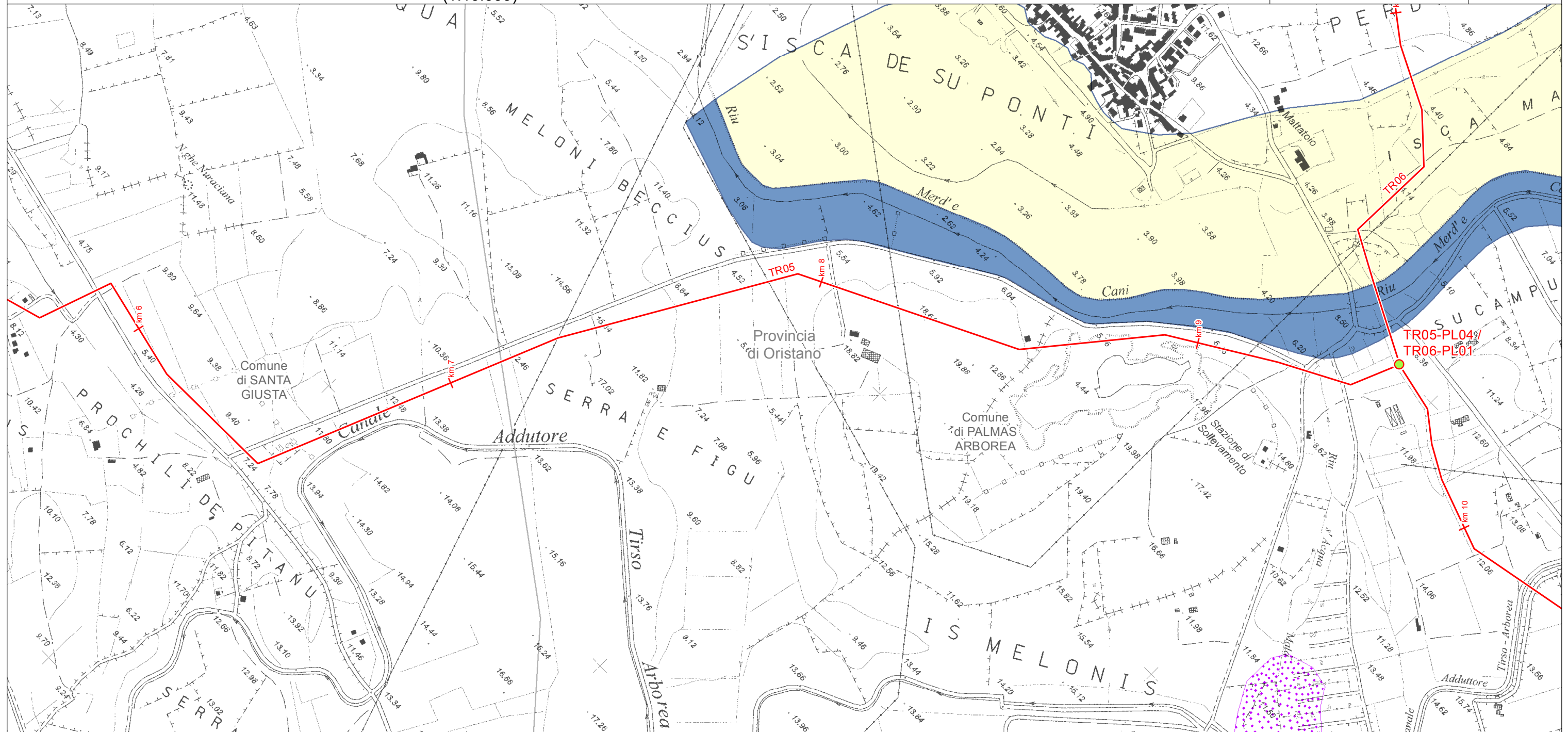
— METANODOTTO IN PROGETTO



SISTEMA TRASPORTO GAS NATURALE SARDEGNA
SEZIONE CENTRO SUD - **BRETELLA ORISTANO - TR05**

PIANO STRALCIO PER L'ASSETTO IDROGEOLOGICO (PAI)
(1:10.000)

1	Marzo 2017	Revisione Generale - Emissione per Enti	RAP	CHV	PAR	Foglio 31 di 55
0	Gennaio 2017	Emissione per Enti	RAP	CHV	PAR	
REV.	DATA	DESCRIZIONE	ELABORATO	VERIFICATO	APPROVATO	
			Dis.	PG-1023		Scala 1:10.000
			Comm.	5663		



LEGENDA FOGLIO

IMPIANTI IN PROGETTO

● PIDI

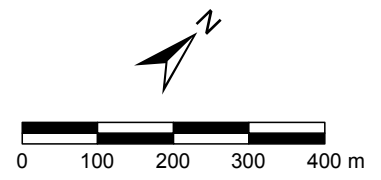
— METANODOTTO IN PROGETTO

PAI - PERICOLOSITÀ IDRAULICA

■ HI4 - MOLTO ELEVATA

■ HI1 - MODERATA

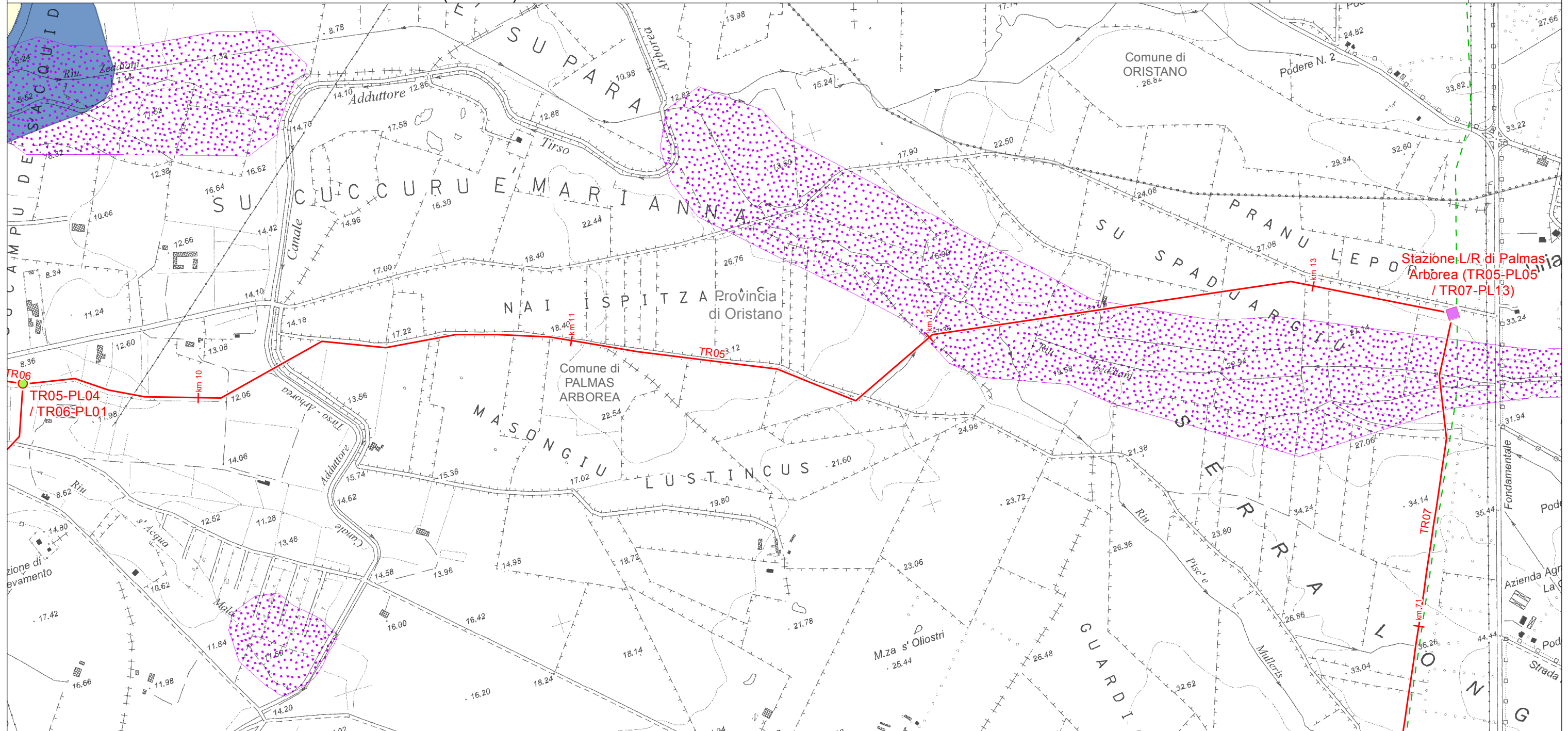
■ AREE ALLUVIONATE "CLEOPATRA" (PERICOLOSITÀ HI4; ANNO EVENTO 2013)



SISTEMA TRASPORTO GAS NATURALE SARDEGNA
SEZIONE CENTRO SUD - **BRETELLA ORISTANO - TR05**

PIANO STRALCIO PER L'ASSETTO IDROGEOLOGICO (PAI)
(1:10.000)

1	Marzo 2017	Revisione Generale - Emissione per Enti	RAP	CHV	PAR	Foglio 32 di 55
0	Gennaio 2017	Emissione per Enti	RAP	CHV	PAR	
REV.	DATA	DESCRIZIONE	ELABORATO	VERIFICATO	APPROVATO	
			Dis.	PG-1023		
			Comm.	5663		Scala 1:10.000



LEGENDA FOGLIO

IMPIANTI IN PROGETTO

■ Stazioni di Lancio/Ricevimento PIG

● PIDI

— METANODOTTO IN PROGETTO

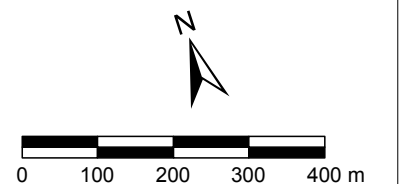
- - - PROGETTO METANODOTTO GALSI

PAI - PERICOLOSITÀ IDRALICA

■ H4 - MOLTO ELEVATA

■ H1 - MODERATA

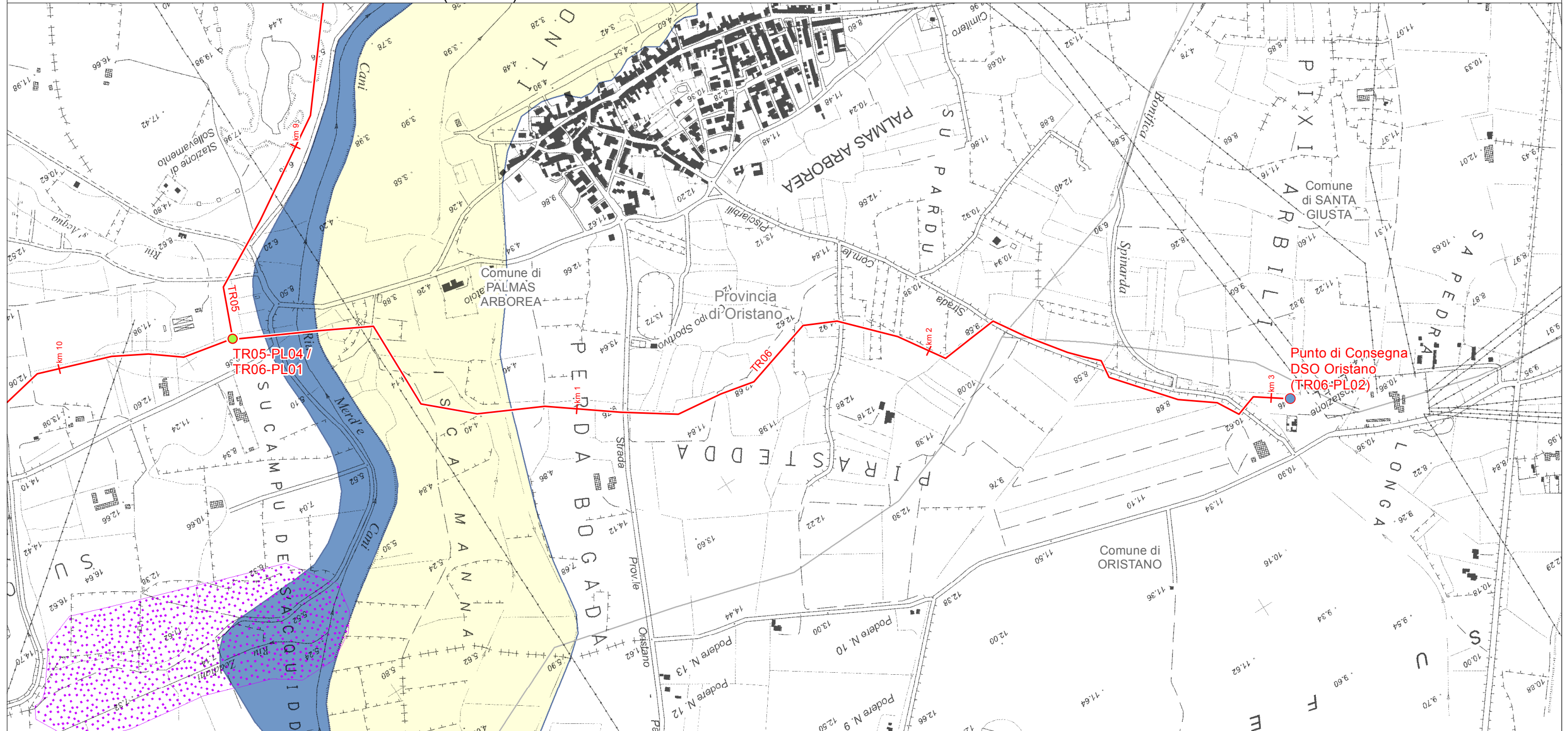
■ AREE ALLUVIONATE "CLEOPATRA" (PERICOLOSITÀ H4; ANNO EVENTO 2013)



SISTEMA TRASPORTO GAS NATURALE SARDEGNA
SEZIONE CENTRO SUD - ALLACCIAMENTO ORISTANO - TR06

PIANO STRALCIO PER L'ASSETTO IDROGEOLOGICO (PAI)
(1:10.000)

1	Marzo 2017	Revisione Generale - Emissione per Enti	RAP	CHV	PAR	Foglio 33 di 55
0	Gennaio 2017	Emissione per Enti	RAP	CHV	PAR	
REV.	DATA	DESCRIZIONE	ELABORATO	VERIFICATO	APPROVATO	
			Dis.	PG-1023		Scala 1:10.000
			Comm.	5663		



LEGENDA FOGLIO

IMPIANTI IN PROGETTO

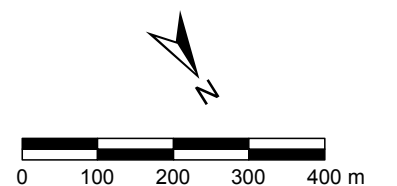
- PIDI
- Punti di Consegna DSO Locali

METANODOTTO IN PROGETTO

PAI - PERICOLOSITÀ IDRAULICA

- Hi4 - MOLTO ELEVATA
- Hi1 - MODERATA

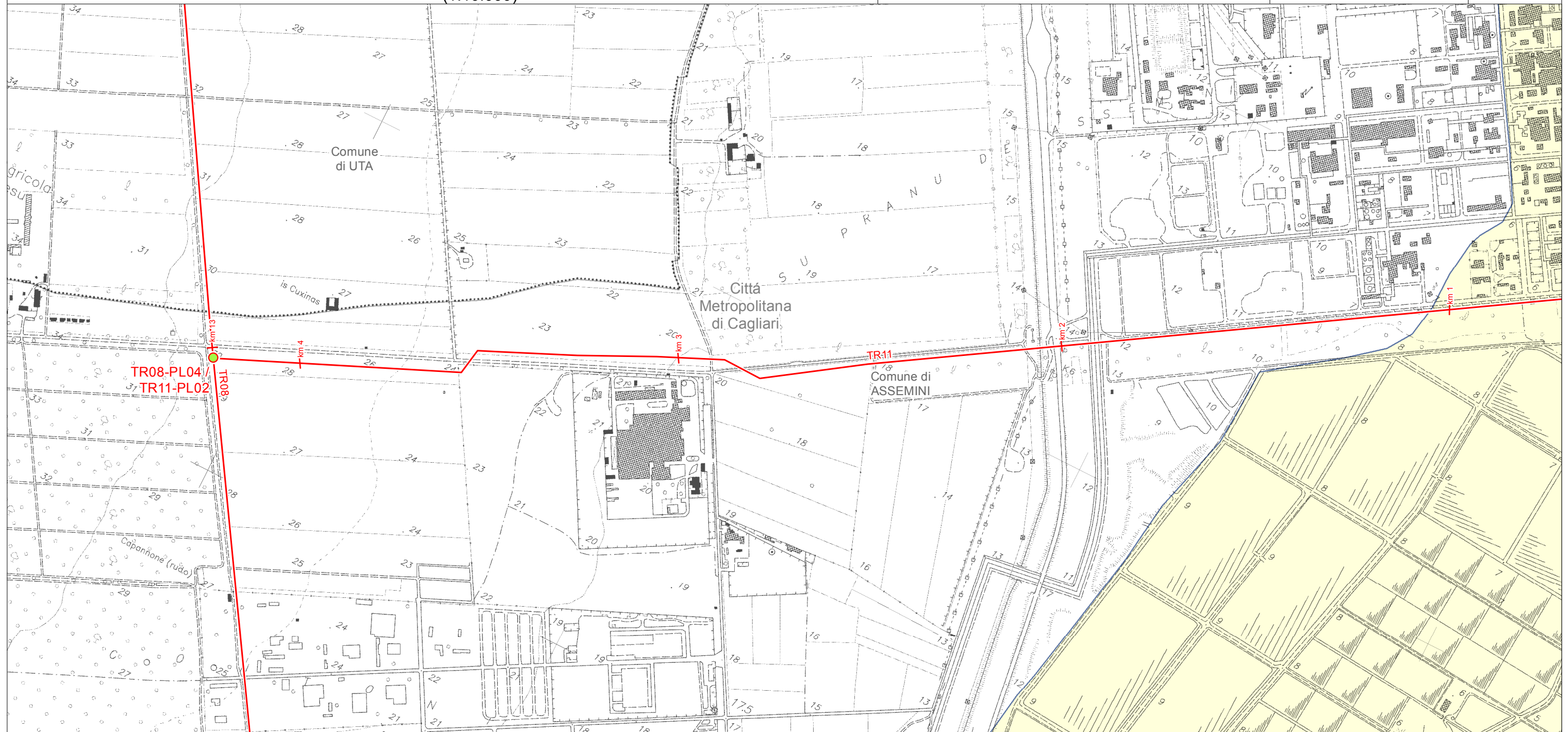
AREE ALLUVIONATE "CLEOPATRA" (PERICOLOSITÀ Hi4; ANNO EVENTO 2013)



SISTEMA TRASPORTO GAS NATURALE SARDEGNA
SEZIONE CENTRO SUD - BRETELLA CAGLIARI - TR11


PIANO STRALCIO PER L'ASSETTO IDROGEOLOGICO (PAI)
(1:10.000)

1	Marzo 2017	Revisione Generale - Emissione per Enti	RAP	CHV	PAR	Foglio 34 di 55
0	Gennaio 2017	Emissione per Enti	RAP	CHV	PAR	
REV.	DATA	DESCRIZIONE	ELABORATO	VERIFICATO	APPROVATO	
			Dis.	PG-1023		Scala 1:10.000
			Comm.	5663		



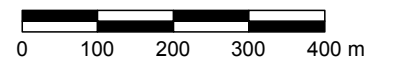
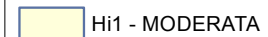
LEGENDA FOGLIO

IMPIANTI IN PROGETTO



METANODOTTO IN PROGETTO

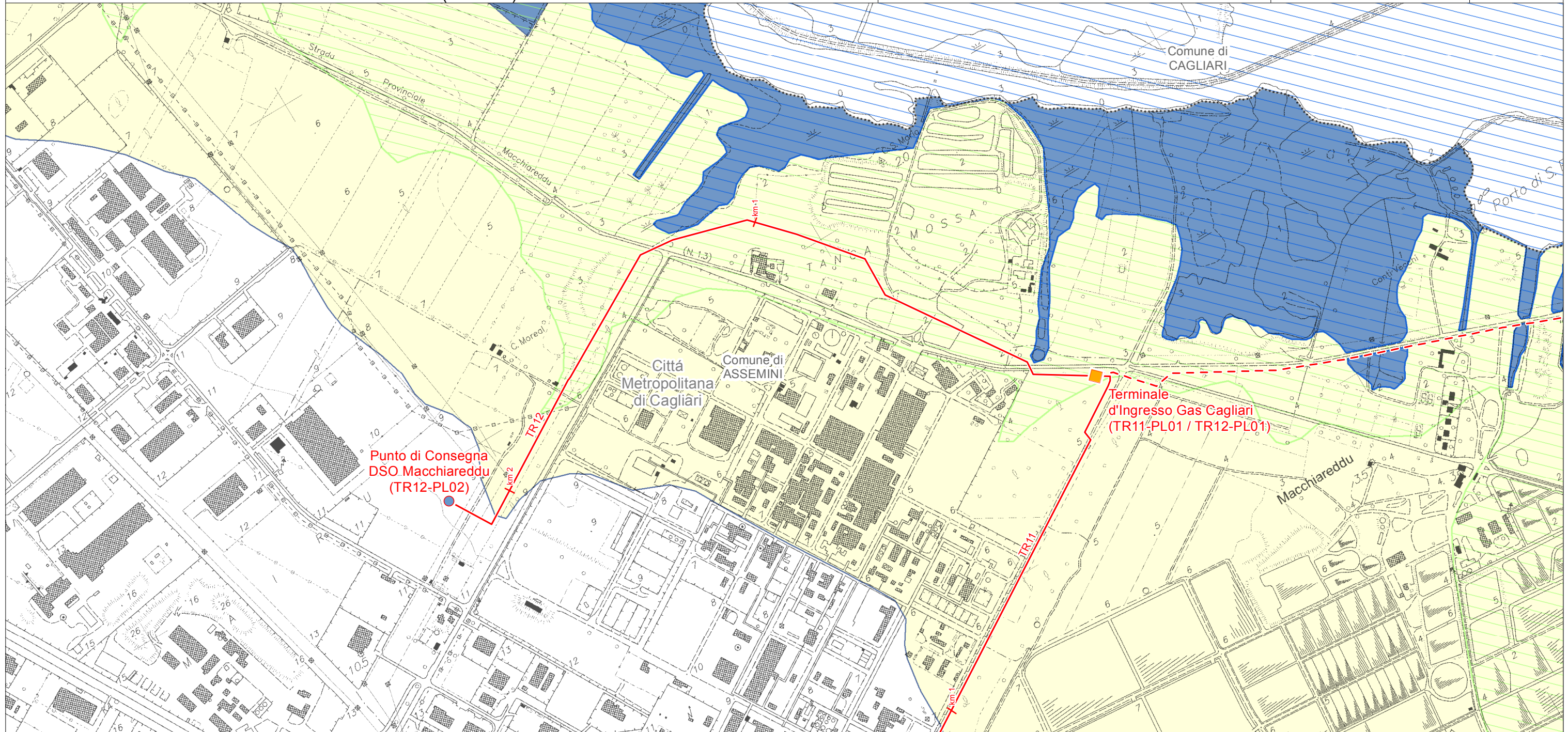
PAI - PERICOLOSITÀ IDRAULICA



SISTEMA TRASPORTO GAS NATURALE SARDEGNA
SEZIONE CENTRO SUD - ALLACCIAMENTO CAGLIARI - MACCHIAREDDU - TR12

PIANO STRALCIO PER L'ASSETTO IDROGEOLOGICO (PAI)
(1:10.000)

1	Marzo 2017	Revisione Generale - Emissione per Enti	RAP	CHV	PAR	Foglio 35 di 55
0	Gennaio 2017	Emissione per Enti	RAP	CHV	PAR	
REV.	DATA	DESCRIZIONE	ELABORATO	VERIFICATO	APPROVATO	
			Dis.	PG-1023		Scala 1:10.000
			Comm.	5663		



LEGENDA FOGLIO

IMPIANTI IN PROGETTO

- Terminali Ingresso Gas
- Punti di Consegna DSO Locali

METANODOTTO IN PROGETTO

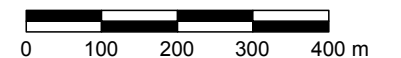
- Metanodotto in progetto
- Metanodotto di allacciamento al Terminale IsGAS

PAI - PERICOLOSITÀ IDRAULICA

- Hi4 - MOLTO ELEVATA
- Hi1 - MODERATA

PIANO STRALCIO DELLE FASCE FLUVIALI (PSFF)

- A2: TR < 2 ANNI (Hi4 - MOLTO ELEVATA)
- C: TR = 500 ANNI (Hi1 - MODERATA)



SISTEMA TRASPORTO GAS NATURALE SARDEGNA
SEZIONE CENTRO SUD - ALLACCIAMENTO CAGLIARI - MONSERRATO - TR10

PIANO STRALCIO PER L'ASSETTO IDROGEOLOGICO (PAI)
(1:10.000)

1	Marzo 2017	Revisione Generale - Emissione per Enti	RAP	CHV	PAR	Foglio 36 di 55
0	Gennaio 2017	Emissione per Enti	RAP	CHV	PAR	
REV.	DATA	DESCRIZIONE	ELABORATO	VERIFICATO	APPROVATO	
			Dis.	PG-1023		
			Comm.	5663		Scala 1:10.000



LEGENDA FOGLIO

IMPIANTI IN PROGETTO

- PIDI
- PIL
- METANODOTTO IN PROGETTO

PAI - PERICOLOSITÀ IDRICA

- Hi4 - MOLTO ELEVATA
- Hi3 - ELEVATA
- Hi2 - MEDIA
- Hi1 - MODERATA

PIANO STRALCIO DELLE FASCE FLUVIALI (PSFF)

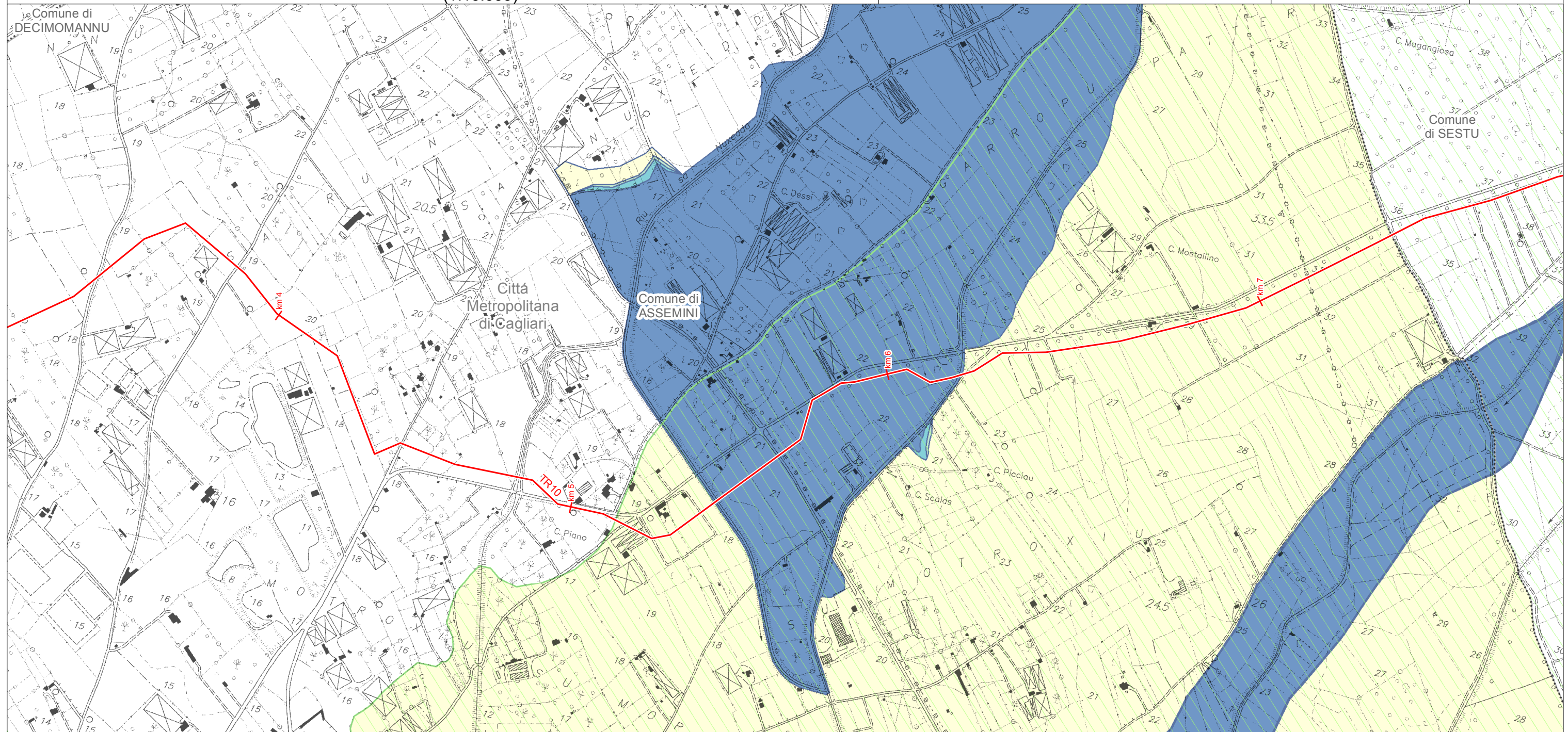
- A2: TR<2 ANNI (Hi4 - MOLTO ELEVATA)
- A50: TR=50 ANNI (Hi4 - MOLTO ELEVATA)
- B100: TR=100 ANNI (Hi3 - ELEVATA)
- B200: TR=200 ANNI (Hi2 - MEDIA)
- C: TR= 500 ANNI (Hi1 - MODERATA)



SISTEMA TRASPORTO GAS NATURALE SARDEGNA
SEZIONE CENTRO SUD - ALLACCIAMENTO CAGLIARI - MONSERRATO - TR10

PIANO STRALCIO PER L'ASSETTO IDROGEOLOGICO (PAI)
(1:10.000)

1	Marzo 2017	Revisione Generale - Emissione per Enti	RAP	CHV	PAR	Foglio 37 di 55
0	Gennaio 2017	Emissione per Enti	RAP	CHV	PAR	
REV.	DATA	DESCRIZIONE	ELABORATO	VERIFICATO	APPROVATO	
			Dis.	PG-1023		Scala 1:10.000
			Comm.	5663		



LEGENDA FOGLIO

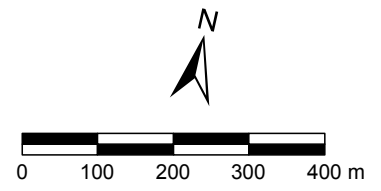
— METANODOTTO IN PROGETTO

PAI - PERICOLOSITÀ IDRAULICA

- HI4 - MOLTO ELEVATA
- HI3 - ELEVATA
- HI2 - MEDIA
- HI1 - MODERATA

PIANO STRALCIO DELLE FASCE FLUVIALI (PSFF)

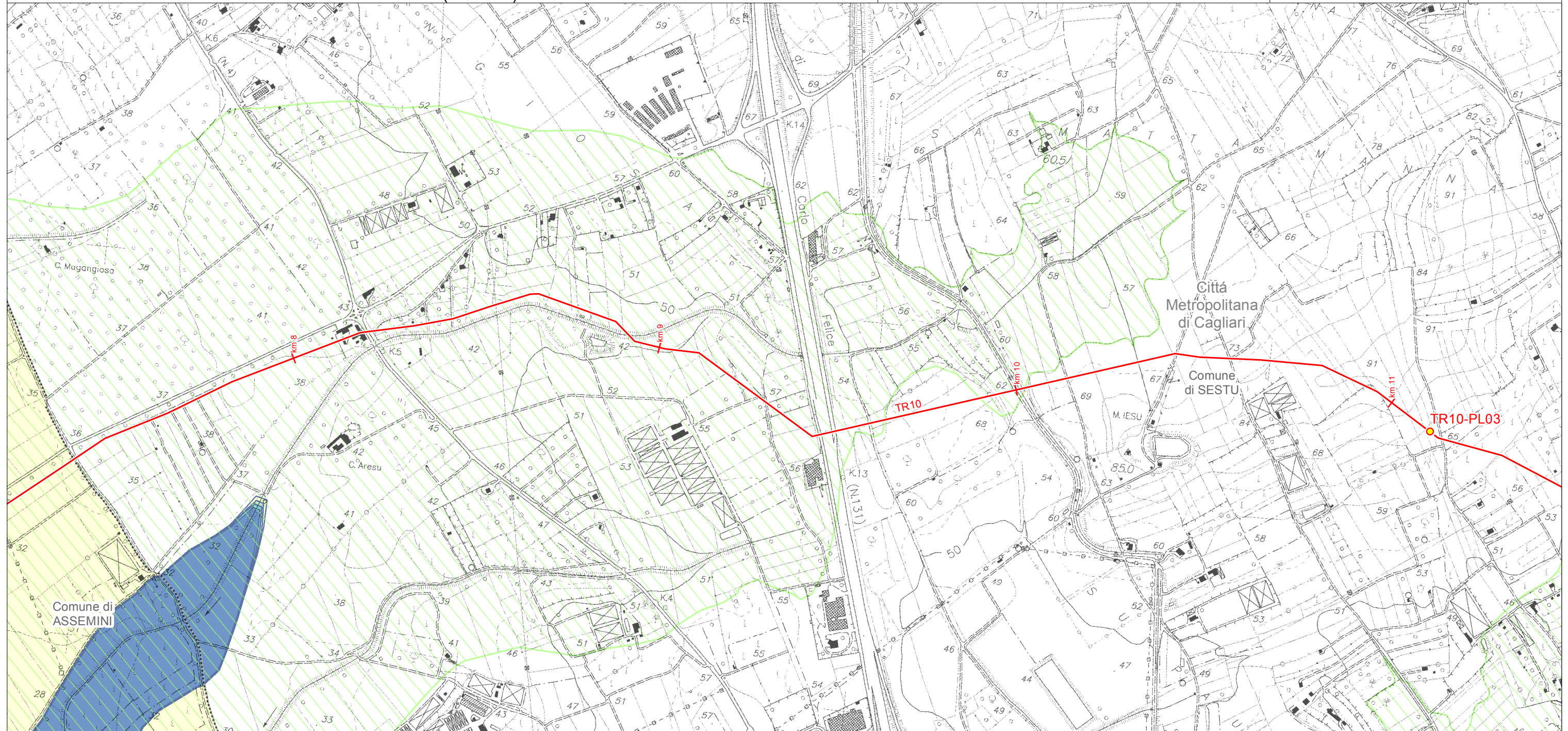
- C: TR= 500 ANNI (HI1- MODERATA)



SISTEMA TRASPORTO GAS NATURALE SARDEGNA
SEZIONE CENTRO SUD - ALLACCIAMENTO CAGLIARI - MONSERRATO - TR10

PIANO STRALCIO PER L'ASSETTO IDROGEOLOGICO (PAI)
(1:10.000)

1	Marzo 2017	Revisione Generale - Emissione per Enti	RAP	CHV	PAR	Foglio 38 di 55
0	Gennaio 2017	Emissione per Enti	RAP	CHV	PAR	
REV.	DATA	DESCRIZIONE	ELABORATO	VERIFICATO	APPROVATO	
			Dis.	PG-1023		Scala 1:10.000
			Comm.	5663		



LEGENDA FOGLIO

IMPIANTI IN PROGETTO



PIL

PIANO STRALCIO DELLE FASCE FLUVIALI (PSFF)

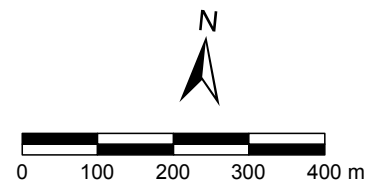
C: TR= 500 ANNI (HI1- MODERATA)



METANODOTTO IN PROGETTO

PAI - PERICOLOSITÀ IDRAULICA

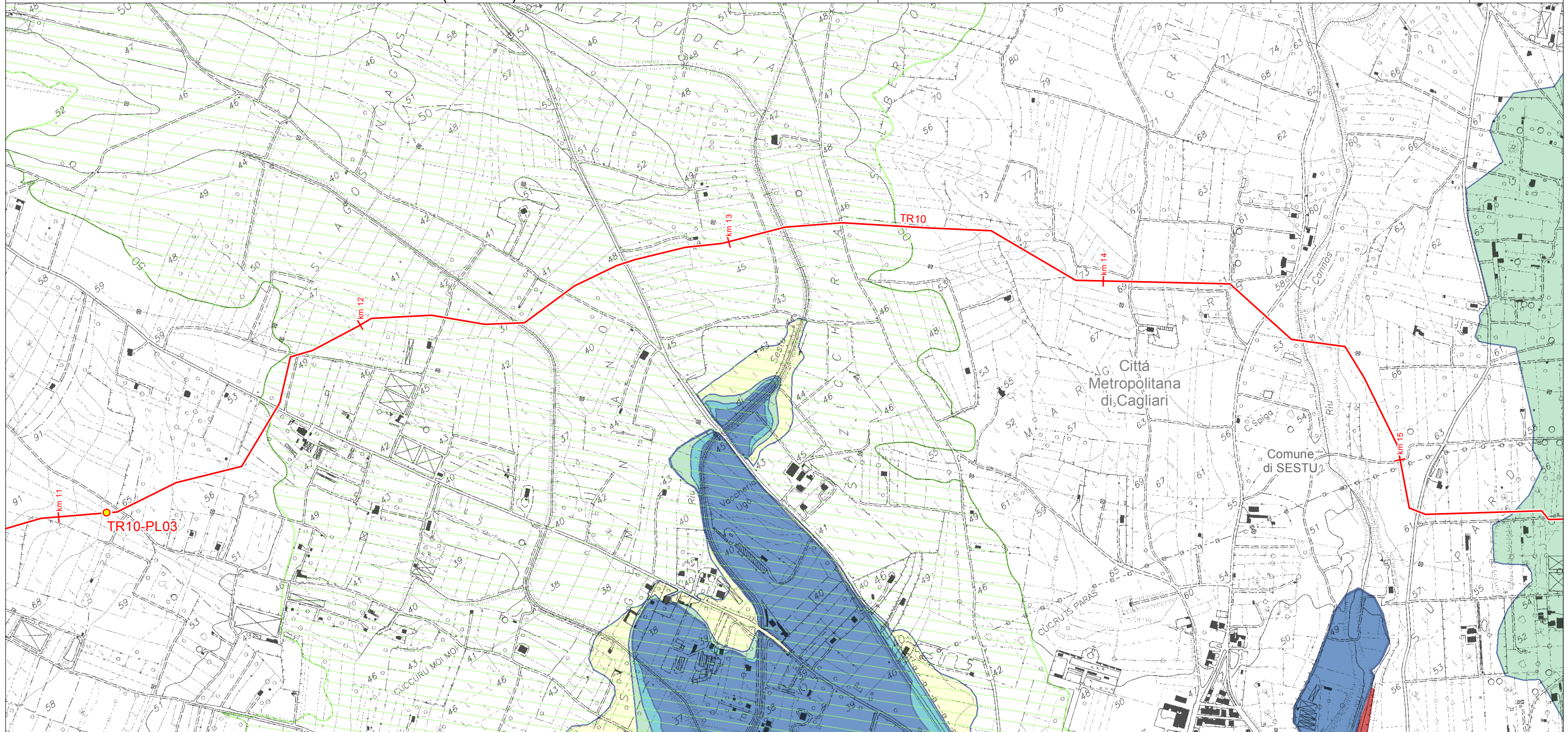
- HI4 - MOLTO ELEVATA
- HI3 - ELEVATA
- HI2 - MEDIA
- HI1 - MODERATA



SISTEMA TRASPORTO GAS NATURALE SARDEGNA
SEZIONE CENTRO SUD - ALLACCIAMENTO CAGLIARI - MONSERRATO - TR10

PIANO STRALCIO PER L'ASSETTO IDROGEOLOGICO (PAI)
(1:10.000)

1	Marzo 2017	Revisione Generale - Emissione per Enti	RAP	CHV	PAR	Foglio 39 di 55
0	Gennaio 2017	Emissione per Enti	RAP	CHV	PAR	
REV.	DATA	DESCRIZIONE	ELABORATO	VERIFICATO	APPROVATO	
			Dis.	PG-1023		
			Comm.	5663		Scala 1:10.000



LEGENDA FOGLIO

IMPIANTI IN PROGETTO



PIL

METANODOTTO IN PROGETTO



PAI - PERICOLOSITÀ IDRAULICA

Hi4 - MOLTO ELEVATA

Hi3 - ELEVATA

Hi2 - MEDIA

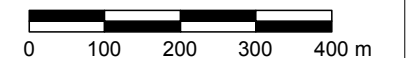
Hi1 - MODERATA

PAI - PERICOLOSITÀ GEOMORFOLOGICA

Hg4 - MOLTO ELEVATA

PIANO STRALCIO DELLE FASCE FLUVIALI (PSFF)

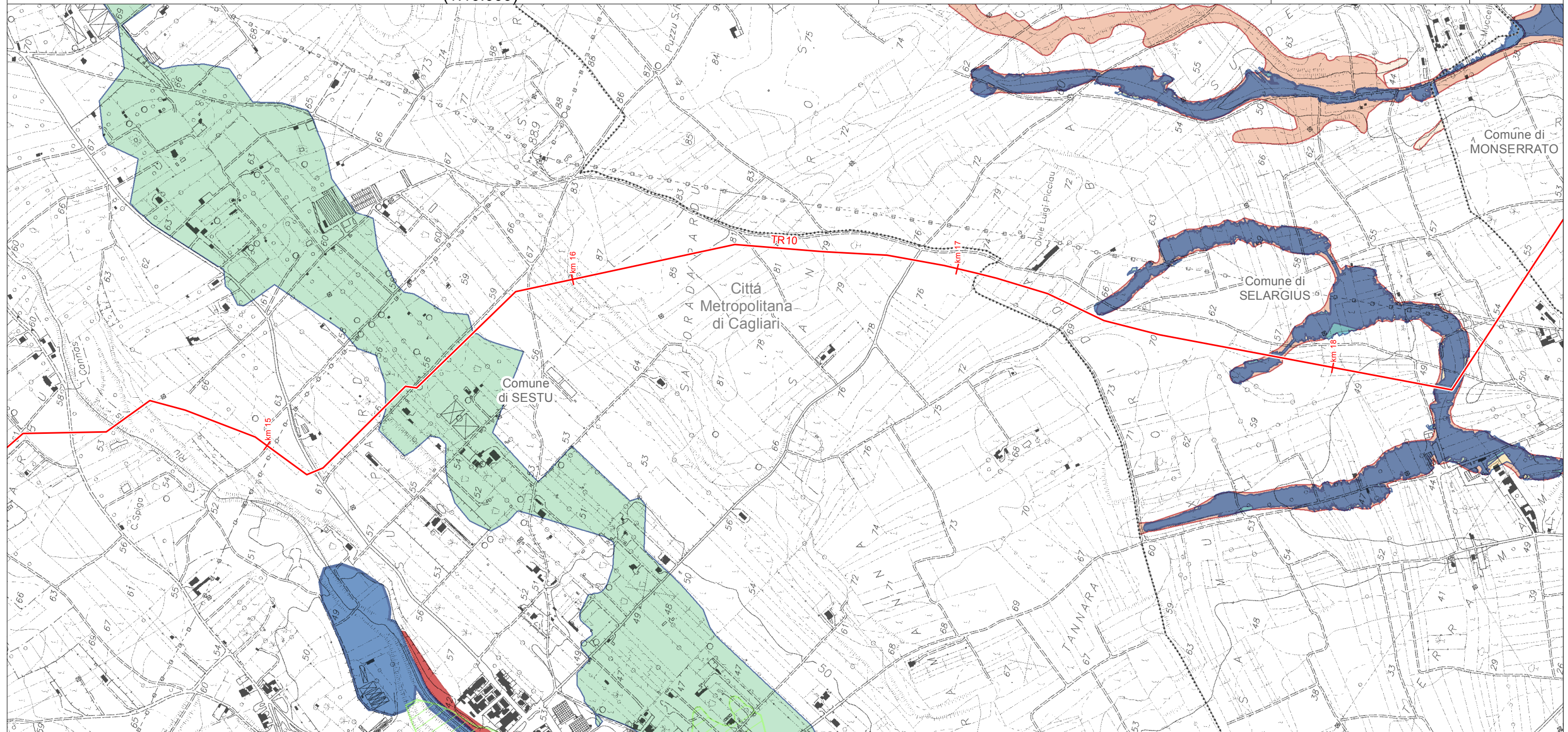
C: TR= 500 ANNI (Hi1- MODERATA)



SISTEMA TRASPORTO GAS NATURALE SARDEGNA
SEZIONE CENTRO SUD - ALLACCIAMENTO CAGLIARI - MONSERRATO - TR10

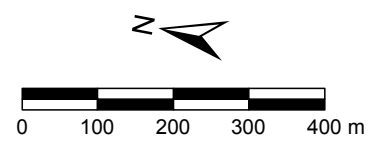
PIANO STRALCIO PER L'ASSETTO IDROGEOLOGICO (PAI)
(1:10.000)

1	Marzo 2017	Revisione Generale - Emissione per Enti	RAP	CHV	PAR	Foglio 40 di 55
0	Gennaio 2017	Emissione per Enti	RAP	CHV	PAR	
REV.	DATA	DESCRIZIONE	ELABORATO	VERIFICATO	APPROVATO	
			Dis.	PG-1023		Scala 1:10.000
			Comm.	5663		



LEGENDA FOGLIO

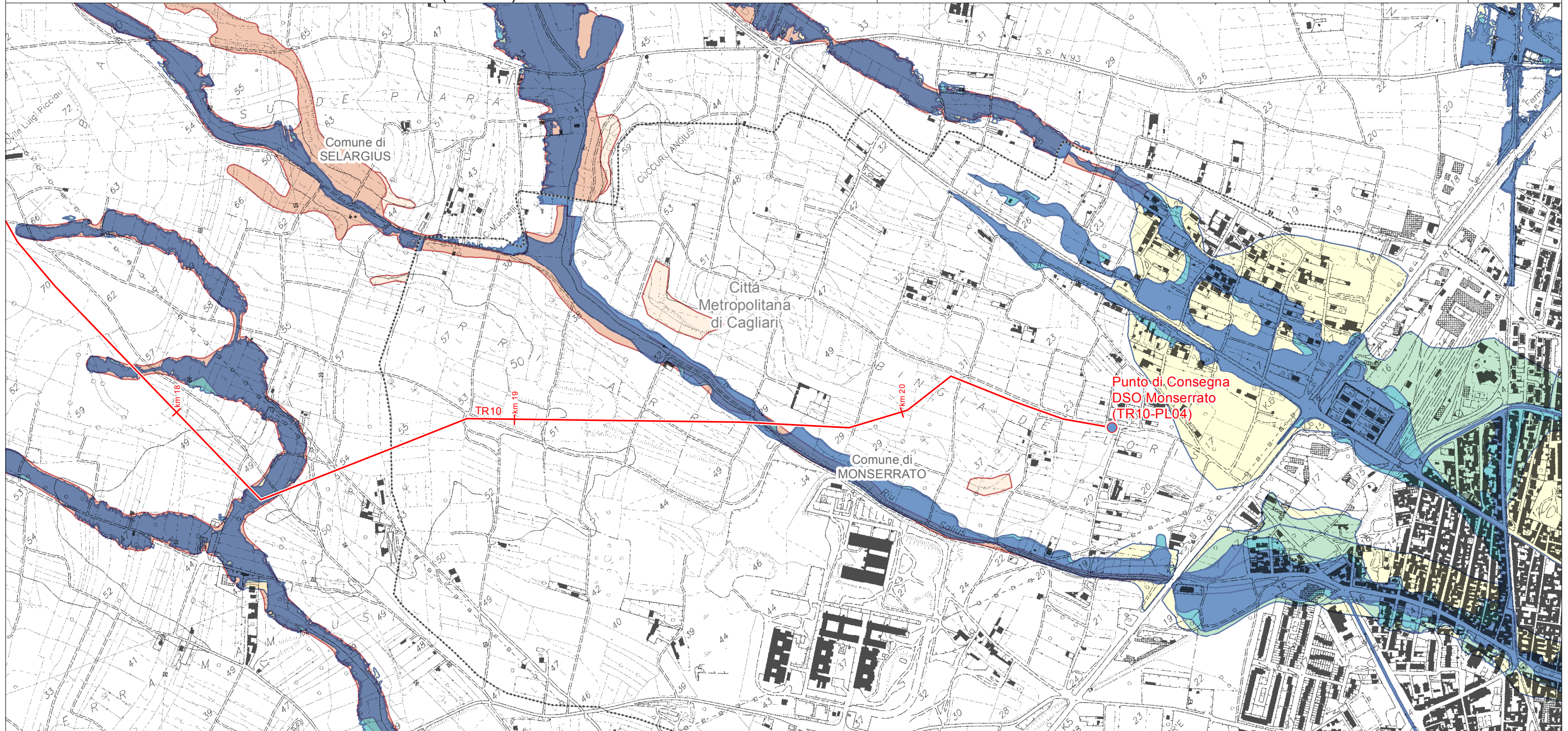
- METANODOTTO IN PROGETTO
- Hg1 - MODERATA
- PAI - PERICOLOSITÀ IDRAULICA
- Hi4 - MOLTO ELEVATA
- Hi3 - ELEVATA
- Hi2 - MEDIA
- Hi1 - MODERATA
- PAI - PERICOLOSITÀ GEOMORFOLOGICA
- Hg4 - MOLTO ELEVATA
- Hg2 - MEDIA
- PIANO STRALCIO DELLE FASCE FLUVIALI (PSFF)
- C: TR= 500 ANNI (Hi1- MODERATA)



SISTEMA TRASPORTO GAS NATURALE SARDEGNA
SEZIONE CENTRO SUD - ALLACCIAMENTO CAGLIARI - MONSERRATO - TR10

PIANO STRALCIO PER L'ASSETTO IDROGEOLOGICO (PAI)
(1:10.000)

1	Marzo 2017	Revisione Generale - Emissione per Enti	RAP	CHV	PAR	Foglio 41 di 55
0	Gennaio 2017	Emissione per Enti	RAP	CHV	PAR	
REV.	DATA	DESCRIZIONE	ELABORATO	VERIFICATO	APPROVATO	
			Dis.	PG-1023		Scala 1:10.000
			Comm.	5663		



LEGENDA FOGLIO

IMPIANTI IN PROGETTO

● Punti di Consegna DSO Locali

— METANODOTTO IN PROGETTO

PAI - PERICOLOSITÀ GEOMORFOLOGICA

■ Hg2 - MEDIA

■ Hg1 - MODERATA

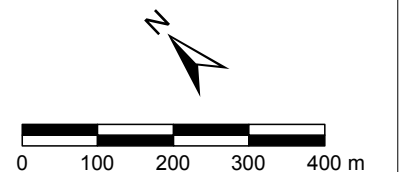
PAI - PERICOLOSITÀ IDRAULICA

■ Hi4 - MOLTO ELEVATA

■ Hi3 - ELEVATA

■ Hi2 - MEDIA

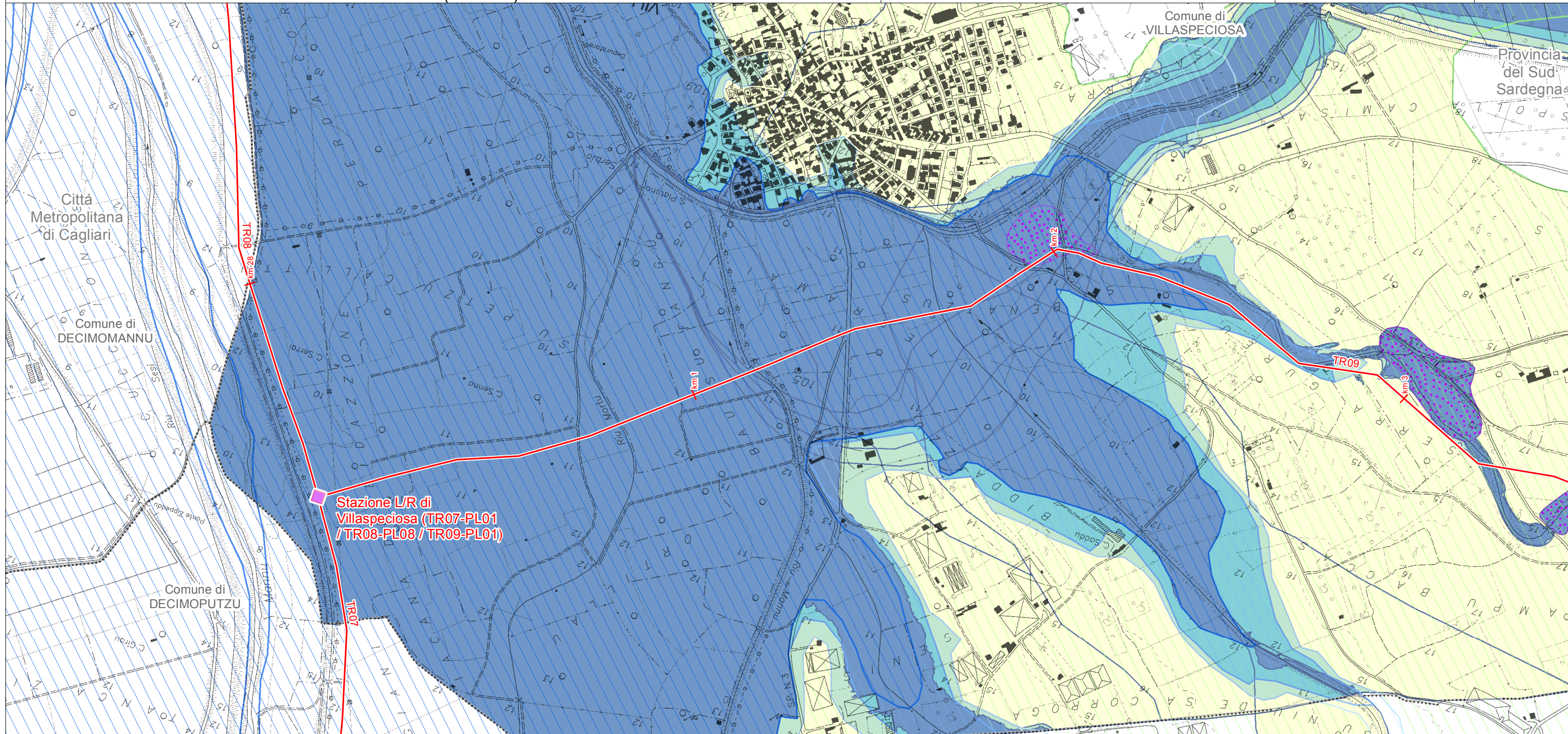
■ Hi1 - MODERATA



SISTEMA TRASPORTO GAS NATURALE SARDEGNA
SEZIONE CENTRO SUD - BRETPELLA SULCIS - TR09

PIANO STRALCIO PER L'ASSETTO IDROGEOLOGICO (PAI)
(1:10.000)

1	Marzo 2017	Revisione Generale - Emissione per Enti	RAP	CHV	PAR	Foglio 42 di 55
0	Gennaio 2017	Emissione per Enti	RAP	CHV	PAR	
REV.	DATA	DESCRIZIONE	ELABORATO	VERIFICATO	APPROVATO	
			Dis.	PG-1023		Scala 1:10.000
			Comm.	5663		



LEGENDA FOGLIO

IMPIANTI IN PROGETTO

Stazioni di Lancio/Ricevimento PIG

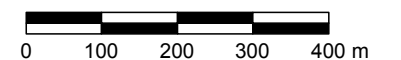
METANODOTTO IN PROGETTO

PAI - PERICOLOSITÀ IDRAULICA

- Hi4 - MOLTO ELEVATA
- Hi3 - ELEVATA
- Hi2 - MEDIA
- Hi1 - MODERATA

PIANO STRALCIO DELLE FASCE FLUVIALI (PSFF)

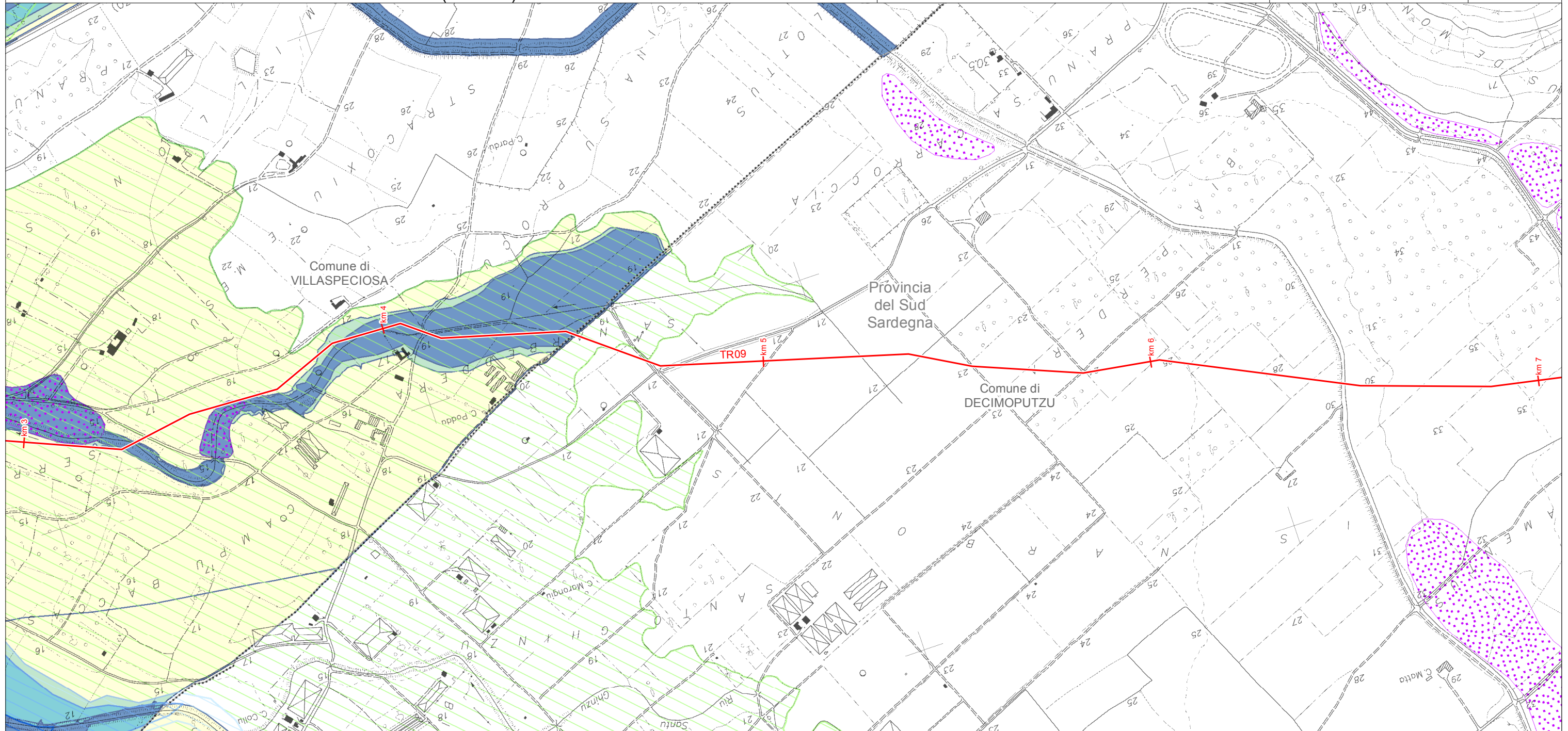
- A2: TR<2 ANNI (Hi4 - MOLTO ELEVATA)
- A50: TR=50 ANNI (Hi4 - MOLTO ELEVATA)
- B100: TR=100 ANNI (Hi3 - ELEVATA)
- B200: TR=200 ANNI (Hi2 - MEDIA)
- C: TR= 500 ANNI (Hi1- MODERATA)
- AREE ALLUVIONATE "CLEOPATRA" (PERICOLOSITÀ Hi4; ANNO EVENTO 2013)



SISTEMA TRASPORTO GAS NATURALE SARDEGNA
SEZIONE CENTRO SUD - **BRETELLA SULCIS - TR09**

PIANO STRALCIO PER L'ASSETTO IDROGEOLOGICO (PAI)
(1:10.000)

1	Marzo 2017	Revisione Generale - Emissione per Enti	RAP	CHV	PAR	Foglio 43 di 55
0	Gennaio 2017	Emissione per Enti	RAP	CHV	PAR	
REV.	DATA	DESCRIZIONE	ELABORATO	VERIFICATO	APPROVATO	
			Dis.	PG-1023		Scala 1:10.000
			Comm.	5663		



LEGENDA FOGLIO

— METANODOTTO IN PROGETTO

PAI - PERICOLOSITÀ IDRAULICA

- Hi4 - MOLTO ELEVATA
- Hi3 - ELEVATA
- Hi2 - MEDIA
- Hi1 - MODERATA

PIANO STRALCIO DELLE FASCE FLUVIALI (PSFF)

- A50:TR=50 ANNI (Hi4 - MOLTO ELEVATA)
- B100: TR=100 ANNI (Hi3 - ELEVATA)

B200: TR=200 ANNI (Hi2 - MEDIA)

C: TR= 500 ANNI (Hi1- MODERATA)

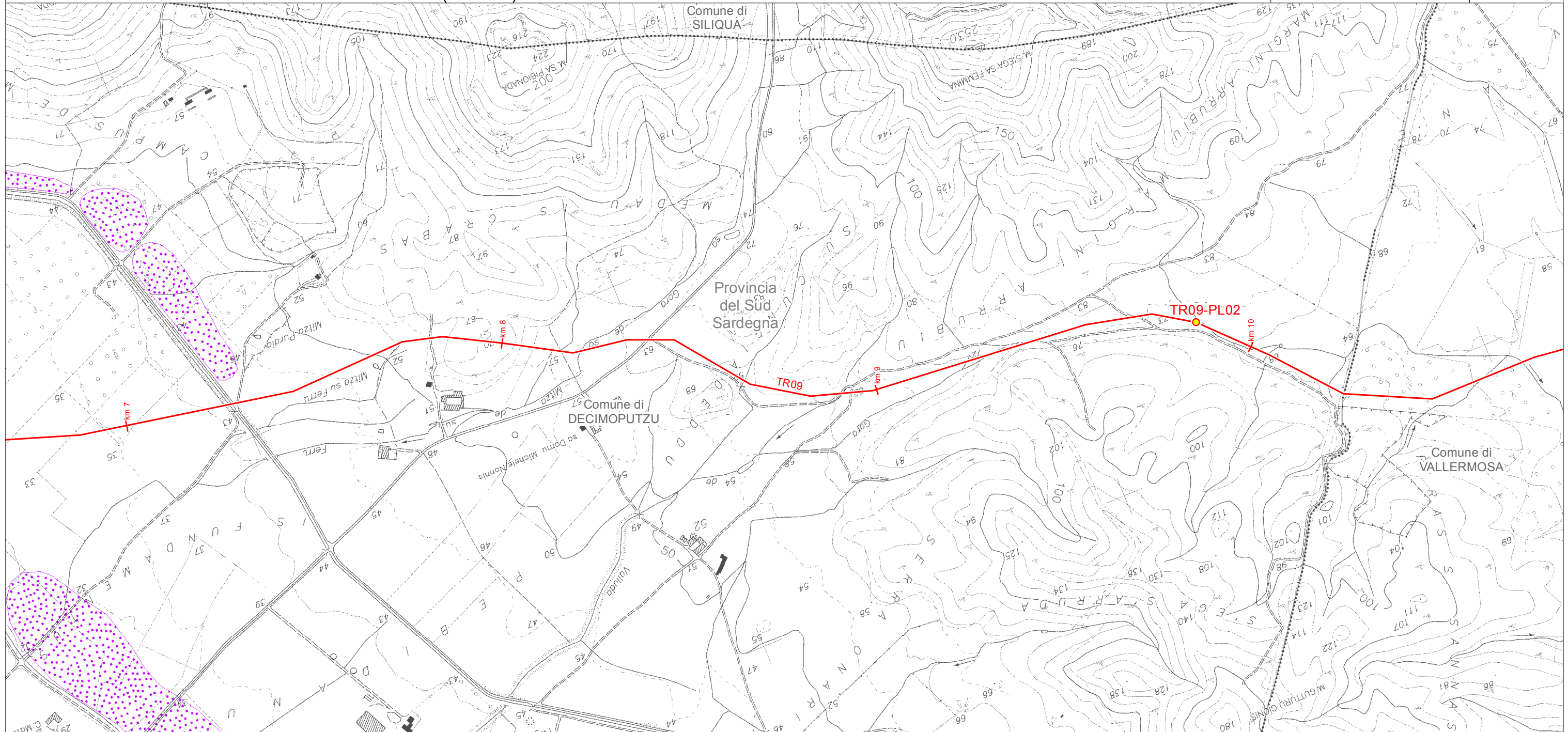
AREE ALLUVIONATE "CLEOPATRA" (PERICOLOSITÀ Hi4; ANNO EVENTO 2013)



SISTEMA TRASPORTO GAS NATURALE SARDEGNA
SEZIONE CENTRO SUD - **BRETELLA SULCIS - TR09**

PIANO STRALCIO PER L'ASSETTO IDROGEOLOGICO (PAI)
(1:10.000)

1	Marzo 2017	Revisione Generale - Emissione per Enti	RAP	CHV	PAR	Foglio 44 di 55
0	Gennaio 2017	Emissione per Enti	RAP	CHV	PAR	
REV.	DATA	DESCRIZIONE	ELABORATO	VERIFICATO	APPROVATO	
			Dis.	PG-1023		Scala 1:10.000
			Comm.	5663		



LEGENDA FOGLIO

IMPIANTI IN PROGETTO

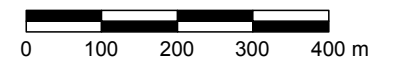


PIL

METANODOTTO IN PROGETTO



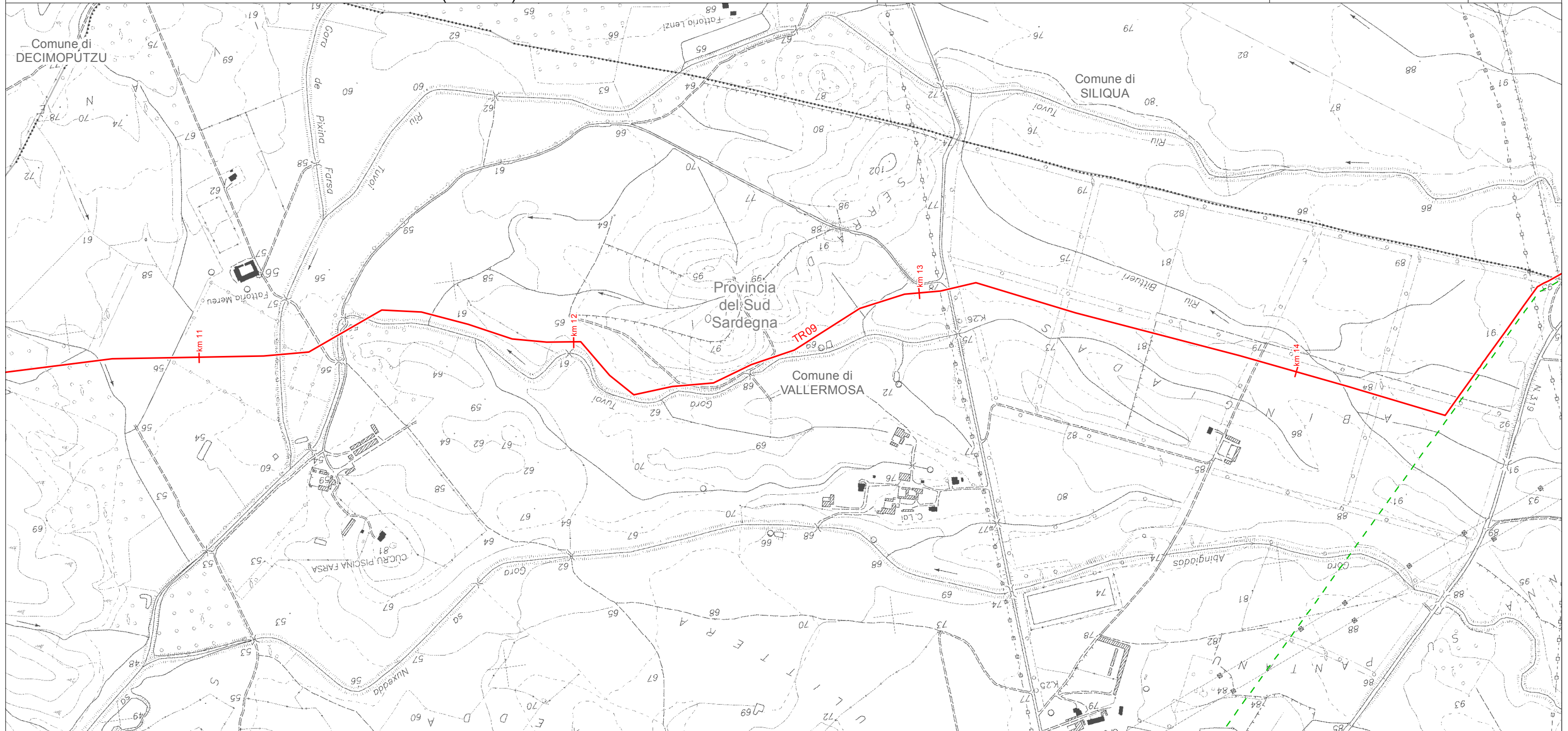
AREE ALLUVIONATE "CLEOPATRA" (PERICOLOSITÀ Hi4; ANNO EVENTO 2013)



SISTEMA TRASPORTO GAS NATURALE SARDEGNA
SEZIONE CENTRO SUD - **BRETELLA SULCIS - TR09**

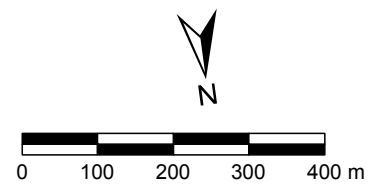
PIANO STRALCIO PER L'ASSETTO IDROGEOLOGICO (PAI)
(1:10.000)

1	Marzo 2017	Revisione Generale - Emissione per Enti	RAP	CHV	PAR	Foglio 45 di 55
0	Gennaio 2017	Emissione per Enti	RAP	CHV	PAR	
REV.	DATA	DESCRIZIONE	ELABORATO	VERIFICATO	APPROVATO	
			Dis.	PG-1023		Scala 1:10.000
			Comm.	5663		



LEGENDA FOGLIO

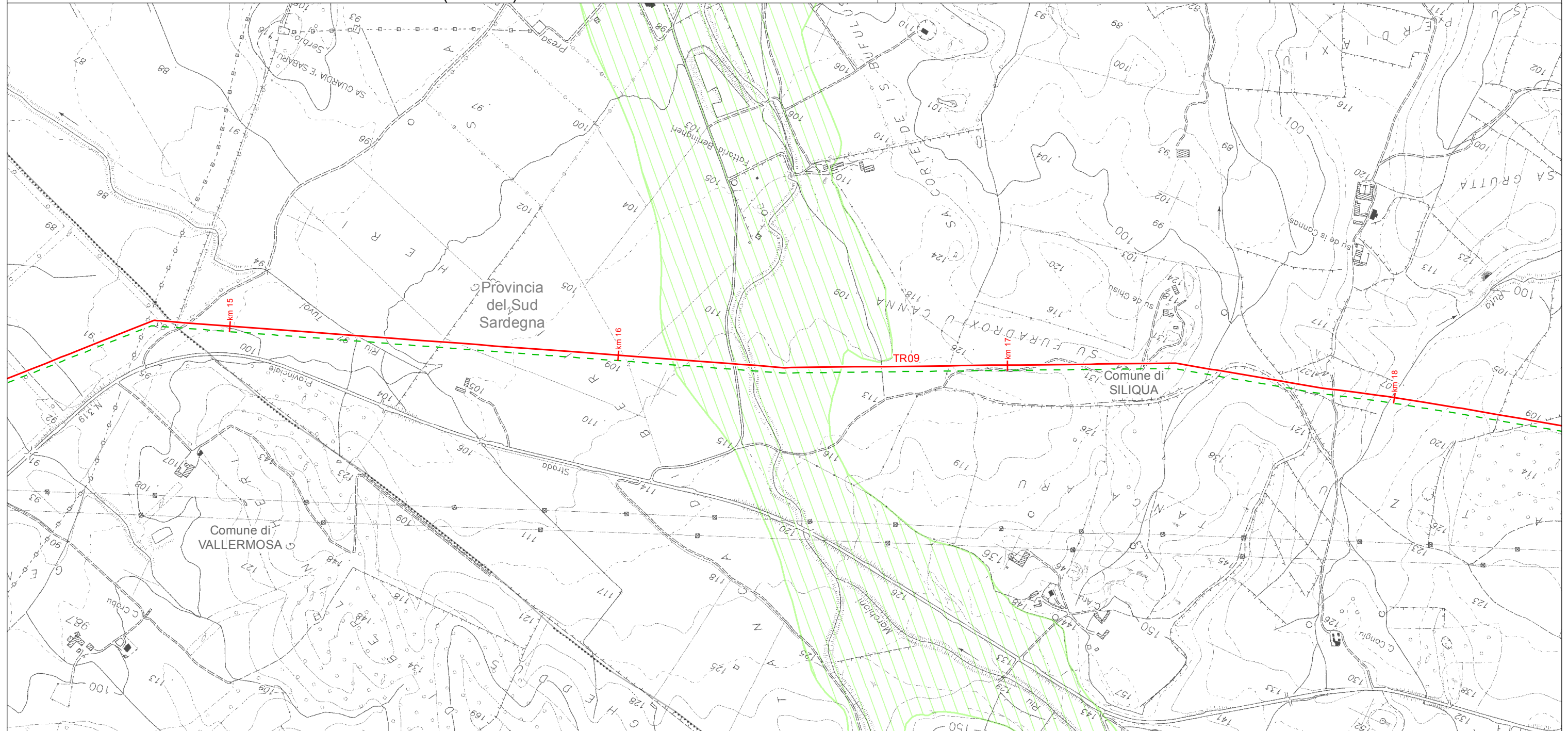
- METANODOTTO IN PROGETTO
- - - PROGETTO METANODOTTO GALSI



SISTEMA TRASPORTO GAS NATURALE SARDEGNA
SEZIONE CENTRO SUD - BRETELLA SULCIS - TR09

PIANO STRALCIO PER L'ASSETTO IDROGEOLOGICO (PAI)
(1:10.000)

1	Marzo 2017	Revisione Generale - Emissione per Enti	RAP	CHV	PAR	Foglio 46 di 55
0	Gennaio 2017	Emissione per Enti	RAP	CHV	PAR	
REV.	DATA	DESCRIZIONE	ELABORATO	VERIFICATO	APPROVATO	
			Dis.	PG-1023		Scala 1:10.000
			Comm.	5663		



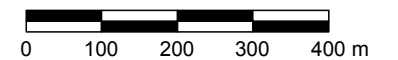
LEGENDA FOGLIO

— METANODOTTO IN PROGETTO

- - - PROGETTO METANODOTTO GALSI

PIANO STRALCIO DELLE FASCE FLUVIALI (PSFF)

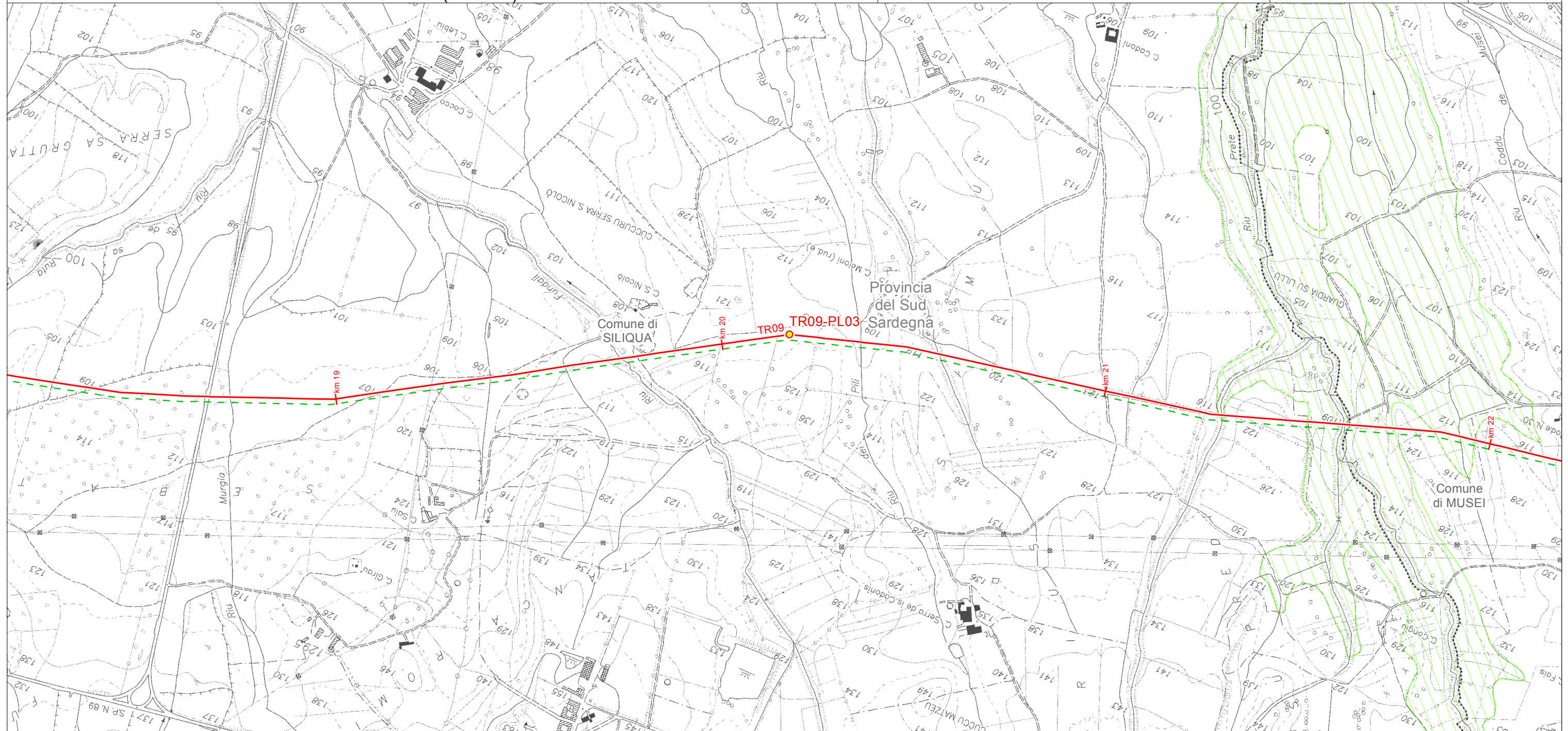
▨ C: TR= 500 ANNI (Hi1- MODERATA)



SISTEMA TRASPORTO GAS NATURALE SARDEGNA
SEZIONE CENTRO SUD - BRETELLA SULCIS - TR09

PIANO STRALCIO PER L'ASSETTO IDROGEOLOGICO (PAI)
(1:10.000)

1	Marzo 2017	Revisione Generale - Emissione per Enti	RAP	CHV	PAR	Foglio 47 di 55
0	Gennaio 2017	Emissione per Enti	RAP	CHV	PAR	
REV.	DATA	DESCRIZIONE	ELABORATO	VERIFICATO	APPROVATO	
			Dis.	PG-1023		Scala 1:10.000
			Comm.	5663		



LEGENDA FOGLIO

IMPIANTI IN PROGETTO



PIL

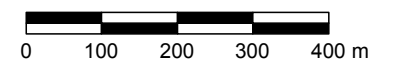
METANODOTTO IN PROGETTO



PIANO STRALCIO DELLE FASCE FLUVIALI (PSFF)



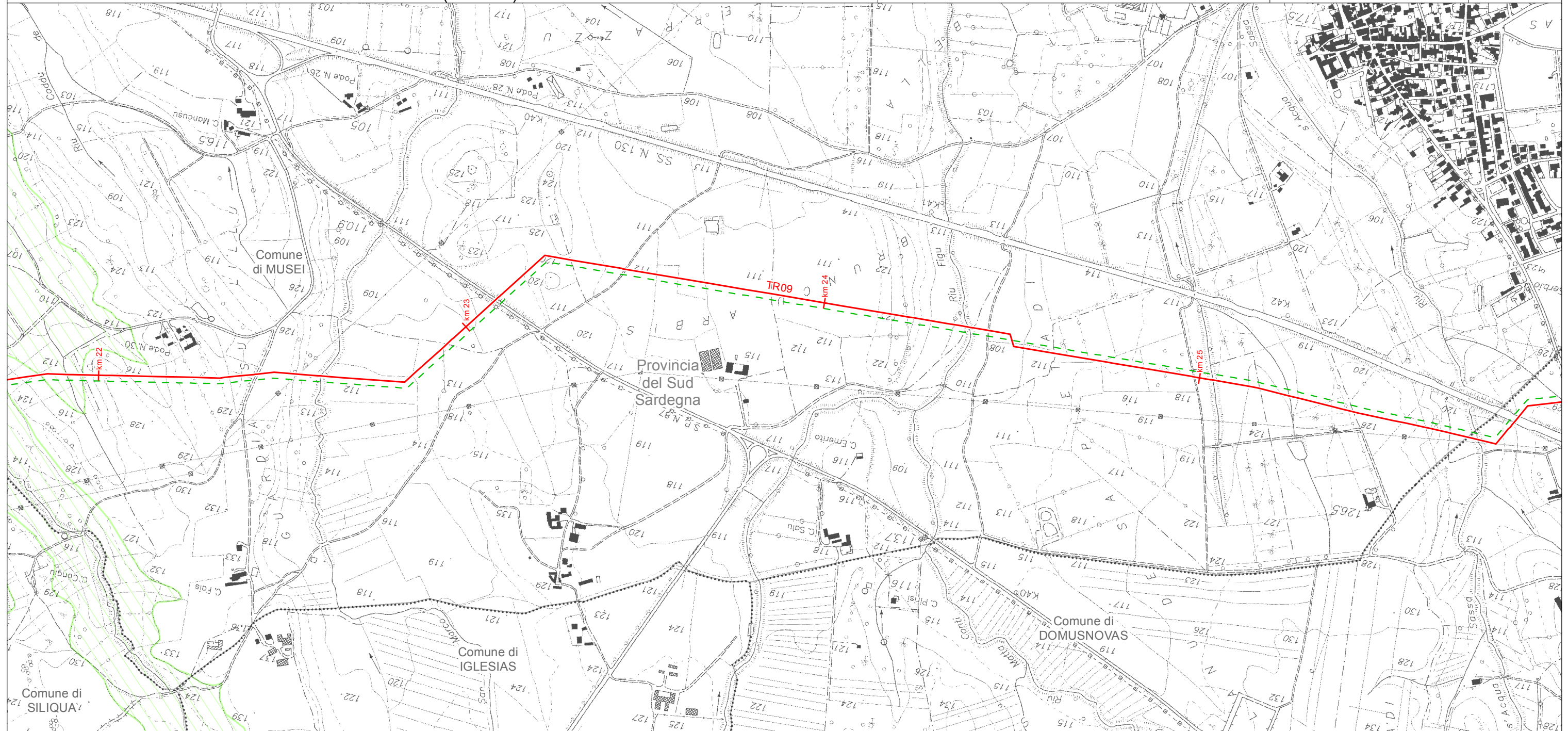
C: TR= 500 ANNI (Hi1- MODERATA)



SISTEMA TRASPORTO GAS NATURALE SARDEGNA
SEZIONE CENTRO SUD - BRETELLA SULCIS - TR09

PIANO STRALCIO PER L'ASSETTO IDROGEOLOGICO (PAI)
(1:10.000)

1	Marzo 2017	Revisione Generale - Emissione per Enti	RAP	CHV	PAR	Foglio 48 di 55
0	Gennaio 2017	Emissione per Enti	RAP	CHV	PAR	
REV.	DATA	DESCRIZIONE	ELABORATO	VERIFICATO	APPROVATO	
			Dis.	PG-1023		Scala 1:10.000
			Comm.	5663		



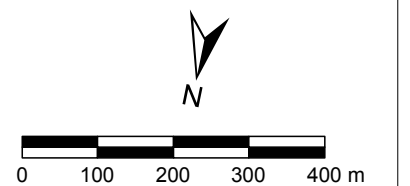
LEGENDA FOGLIO

— METANODOTTO IN PROGETTO

- - - PROGETTO METANODOTTO GALSI

PIANO STRALCIO DELLE FASCE FLUVIALI (PSFF)

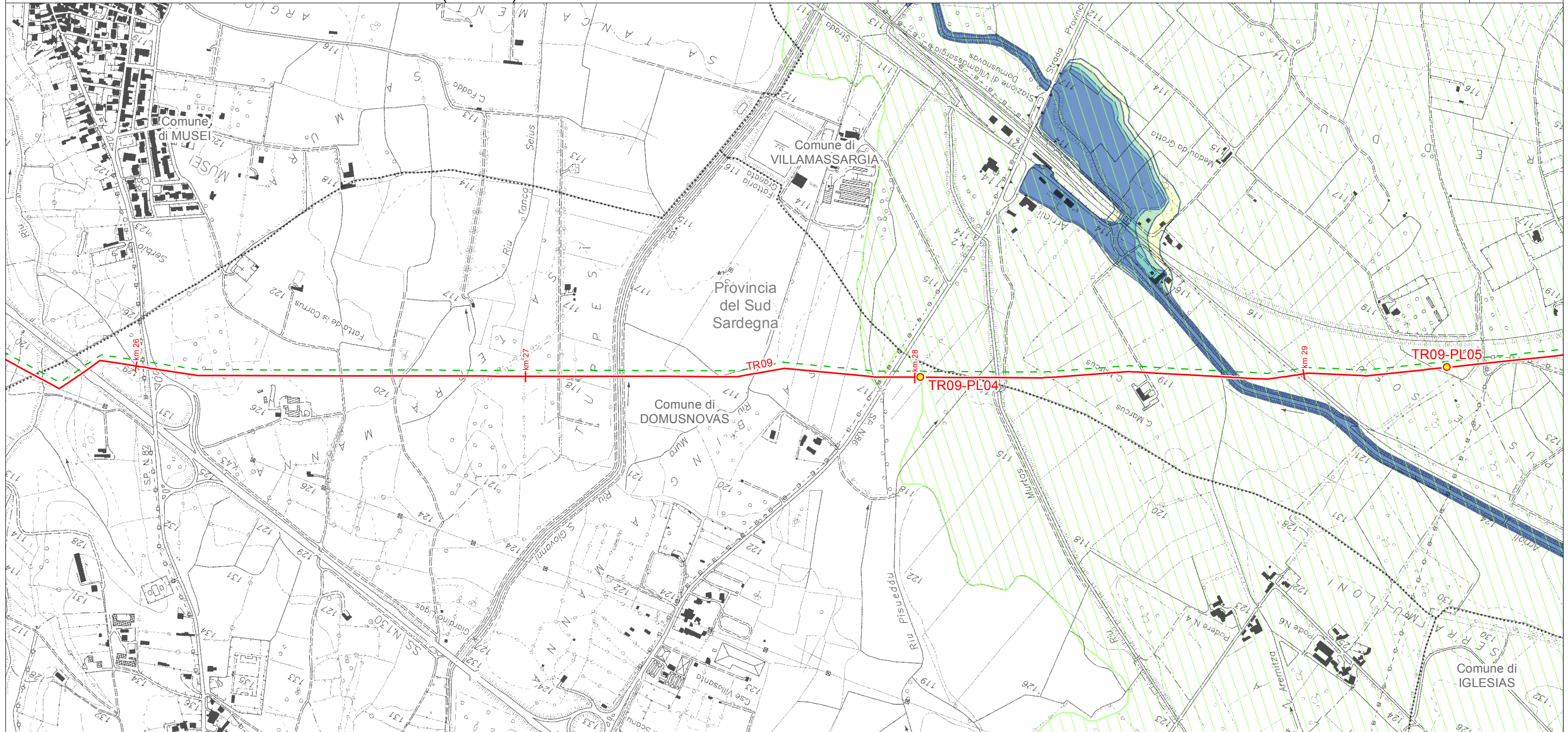
▨ C: TR= 500 ANNI (H11- MODERATA)



SISTEMA TRASPORTO GAS NATURALE SARDEGNA
SEZIONE CENTRO SUD - BRETELLA SULCIS - TR09

PIANO STRALCIO PER L'ASSETTO IDROGEOLOGICO (PAI)
(1:10.000)

1	Marzo 2017	Revisione Generale - Emissione per Enti	RAP	CHV	PAR	Foglio 49 di 55
0	Gennaio 2017	Emissione per Enti	RAP	CHV	PAR	
REV.	DATA	DESCRIZIONE	ELABORATO	VERIFICATO	APPROVATO	
			Dis.	PG-1023		Scala 1:10.000
			Comm.	5663		



LEGENDA FOGLIO

IMPIANTI IN PROGETTO



PIL

PIANO STRALCIO DELLE FASCE FLUVIALI (PSFF)

C: TR= 500 ANNI (Hi1- MODERATA)



— METANODOTTO IN PROGETTO

- - - PROGETTO METANODOTTO GALSI

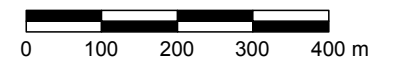
PAI - PERICOLOSITÀ IDRICA

Hi4 - MOLTO ELEVATA

Hi3 - ELEVATA

Hi2 - MEDIA

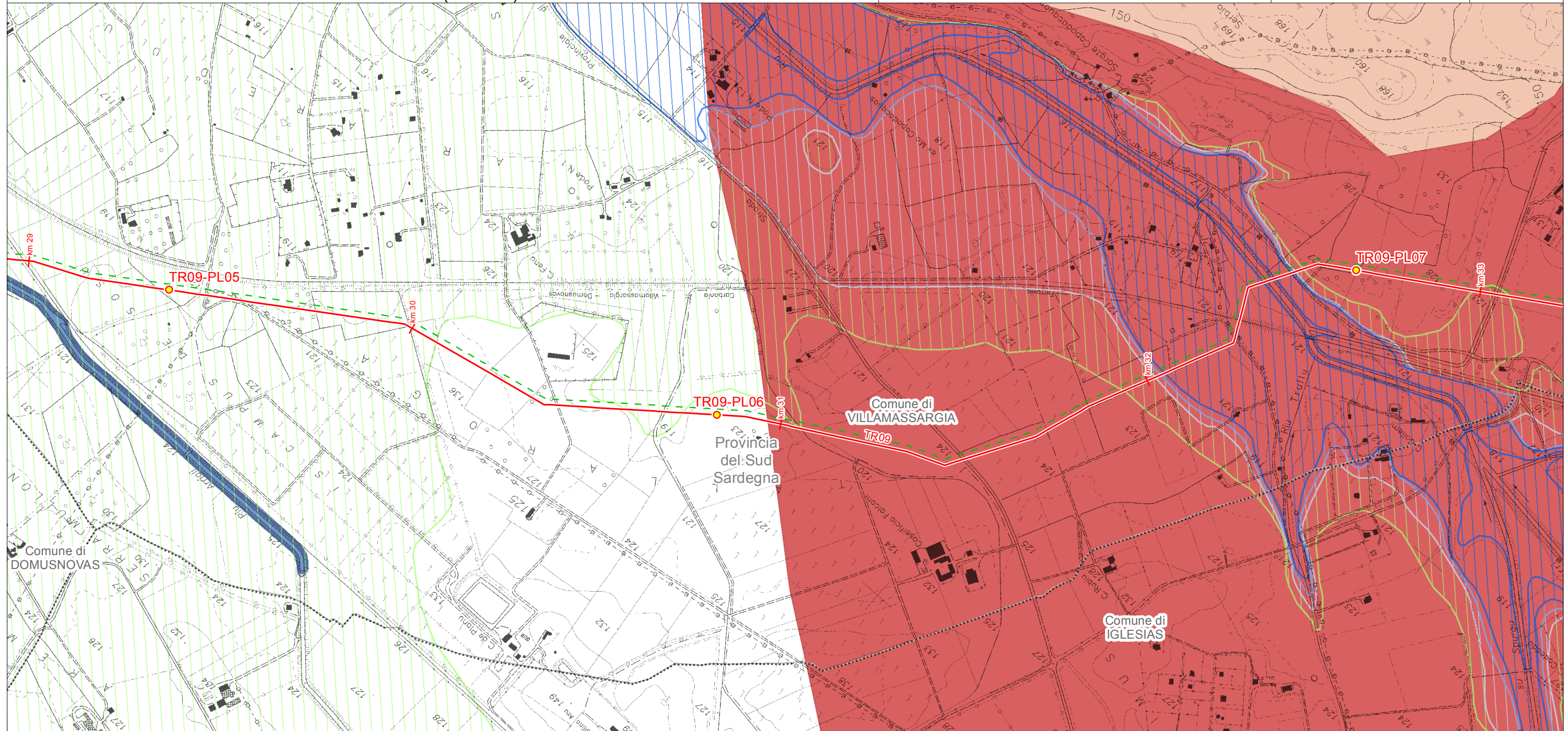
Hi1 - MODERATA



SISTEMA TRASPORTO GAS NATURALE SARDEGNA
SEZIONE CENTRO SUD - BRETELLA SULCIS - TR09

PIANO STRALCIO PER L'ASSETTO IDROGEOLOGICO (PAI)
(1:10.000)

1	Marzo 2017	Revisione Generale - Emissione per Enti	RAP	CHV	PAR	Foglio 50 di 55
0	Gennaio 2017	Emissione per Enti	RAP	CHV	PAR	
REV.	DATA	DESCRIZIONE	ELABORATO	VERIFICATO	APPROVATO	
			Dis.	PG-1023		Scala 1:10.000
			Comm.	5663		



IMPIANTI IN PROGETTO

- PIL
- METANODOTTO IN PROGETTO
- - - PROGETTO METANODOTTO GALSÌ

PAI - PERICOLOSITÀ IDRAULICA

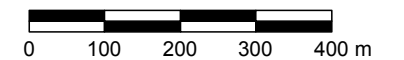
- Hi4 - MOLTO ELEVATA
- Hi3 - ELEVATA
- Hi2 - MEDIA
- Hi1 - MODERATA

PAI - PERICOLOSITÀ GEOMORFOLOGICA

- Hg4 - MOLTO ELEVATA
- Hg2 - MEDIA


PIANO STRALCIO DELLE FASCE FLUVIALI (PSFF)

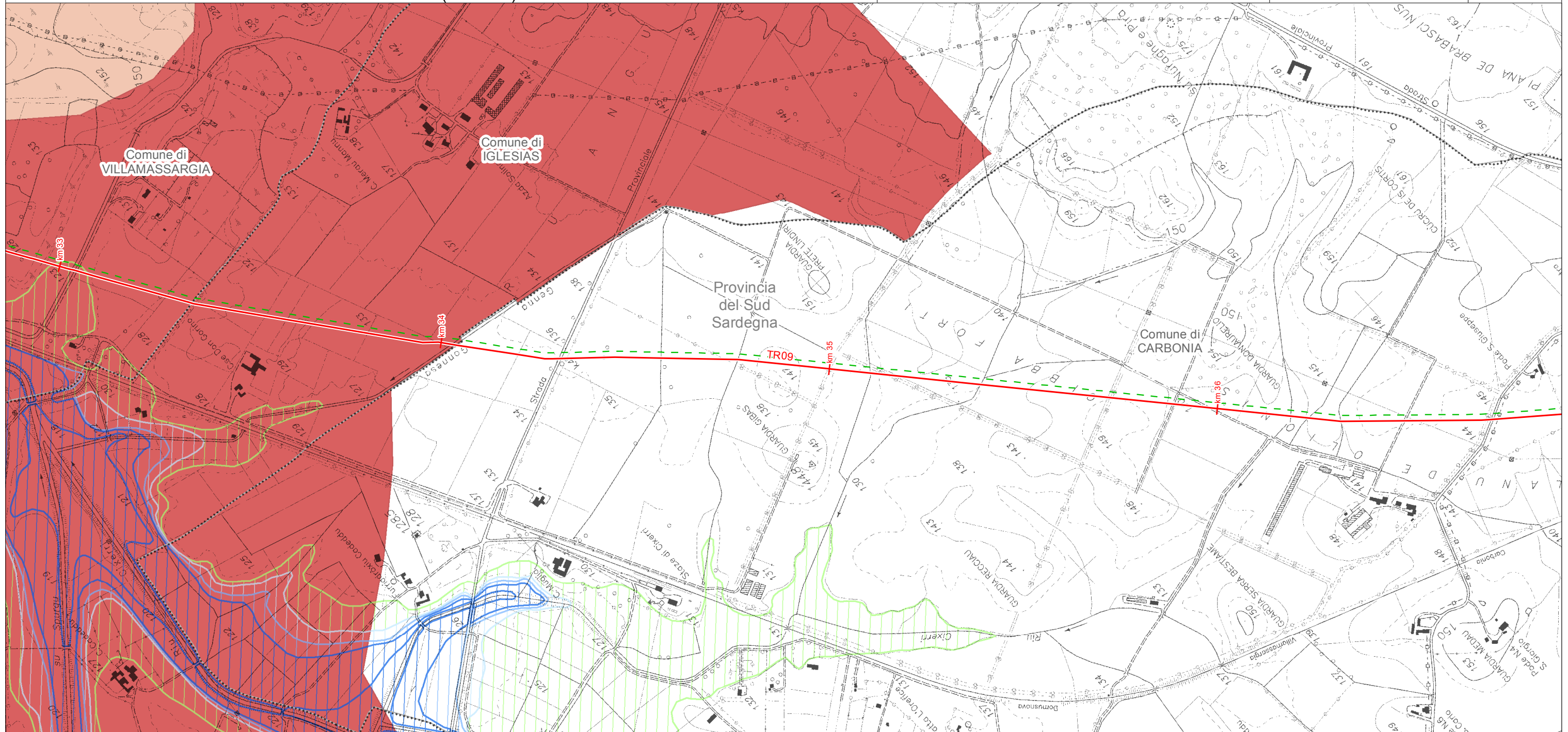
- ▨ A2: TR < 2 ANNI (Hi4 - MOLTO ELEVATA)
- ▨ A50: TR = 50 ANNI (Hi4 - MOLTO ELEVATA)
- ▨ B100: TR = 100 ANNI (Hi3 - ELEVATA)
- ▨ B200: TR = 200 ANNI (Hi2 - MEDIA)
- ▨ C: TR = 500 ANNI (Hi1 - MODERATA)



SISTEMA TRASPORTO GAS NATURALE SARDEGNA
SEZIONE CENTRO SUD - BRETELLA SULCIS - TR09

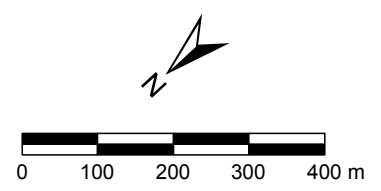
PIANO STRALCIO PER L'ASSETTO IDROGEOLOGICO (PAI)
(1:10.000)

1	Marzo 2017	Revisione Generale - Emissione per Enti	RAP	CHV	PAR	Foglio 51 di 55
0	Gennaio 2017	Emissione per Enti	RAP	CHV	PAR	
REV.	DATA	DESCRIZIONE	ELABORATO	VERIFICATO	APPROVATO	
 			Dis.	PG-1023		Scala 1:10.000
			Comm.	5663		



LEGENDA FOGLIO

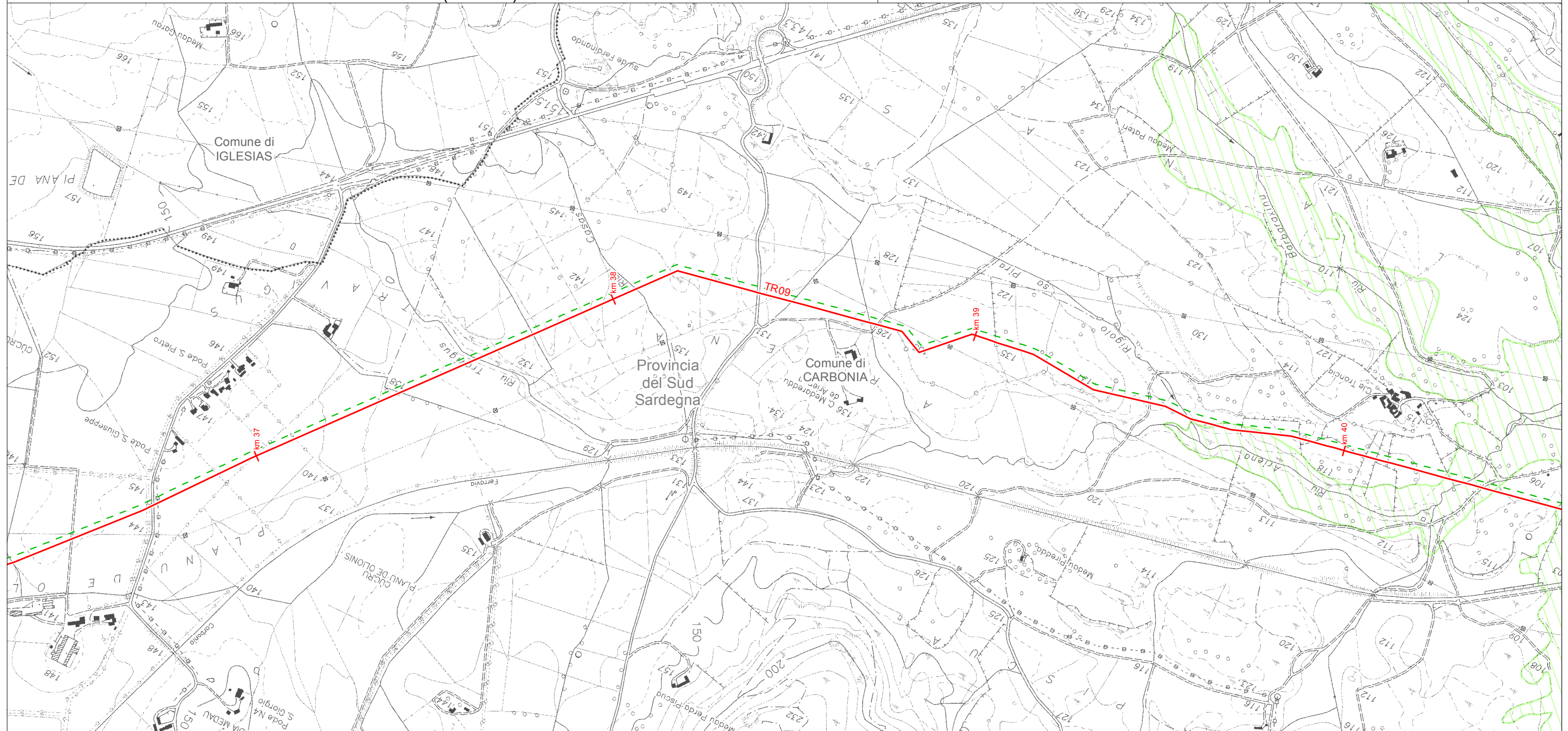
- METANODOTTO IN PROGETTO
- - - PROGETTO METANODOTTO GALSÌ
- Hg4 - MOLTO ELEVATA
- Hg2 - MEDIA
- ▨ A2: TR<2 ANNI (Hi4 - MOLTO ELEVATA)
- ▨ A50: TR=50 ANNI (Hi4 - MOLTO ELEVATA)
- ▨ B100: TR=100 ANNI (Hi3 - ELEVATA)
- ▨ B200: TR=200 ANNI (Hi2 - MEDIA)
- ▨ C: TR= 500 ANNI (Hi1- MODERATA)



SISTEMA TRASPORTO GAS NATURALE SARDEGNA
SEZIONE CENTRO SUD - **BRETELLA SULCIS - TR09**

PIANO STRALCIO PER L'ASSETTO IDROGEOLOGICO (PAI)
(1:10.000)

1	Marzo 2017	Revisione Generale - Emissione per Enti	RAP	CHV	PAR	Foglio 52 di 55
0	Gennaio 2017	Emissione per Enti	RAP	CHV	PAR	
REV.	DATA	DESCRIZIONE	ELABORATO	VERIFICATO	APPROVATO	
			Dis.	PG-1023		Scala 1:10.000
			Comm.	5663		



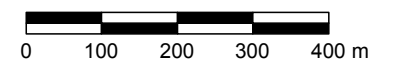
LEGENDA FOGLIO

— METANODOTTO IN PROGETTO

- - - PROGETTO METANODOTTO GALSI

PIANO STRALCIO DELLE FASCE FLUVIALI (PSFF)

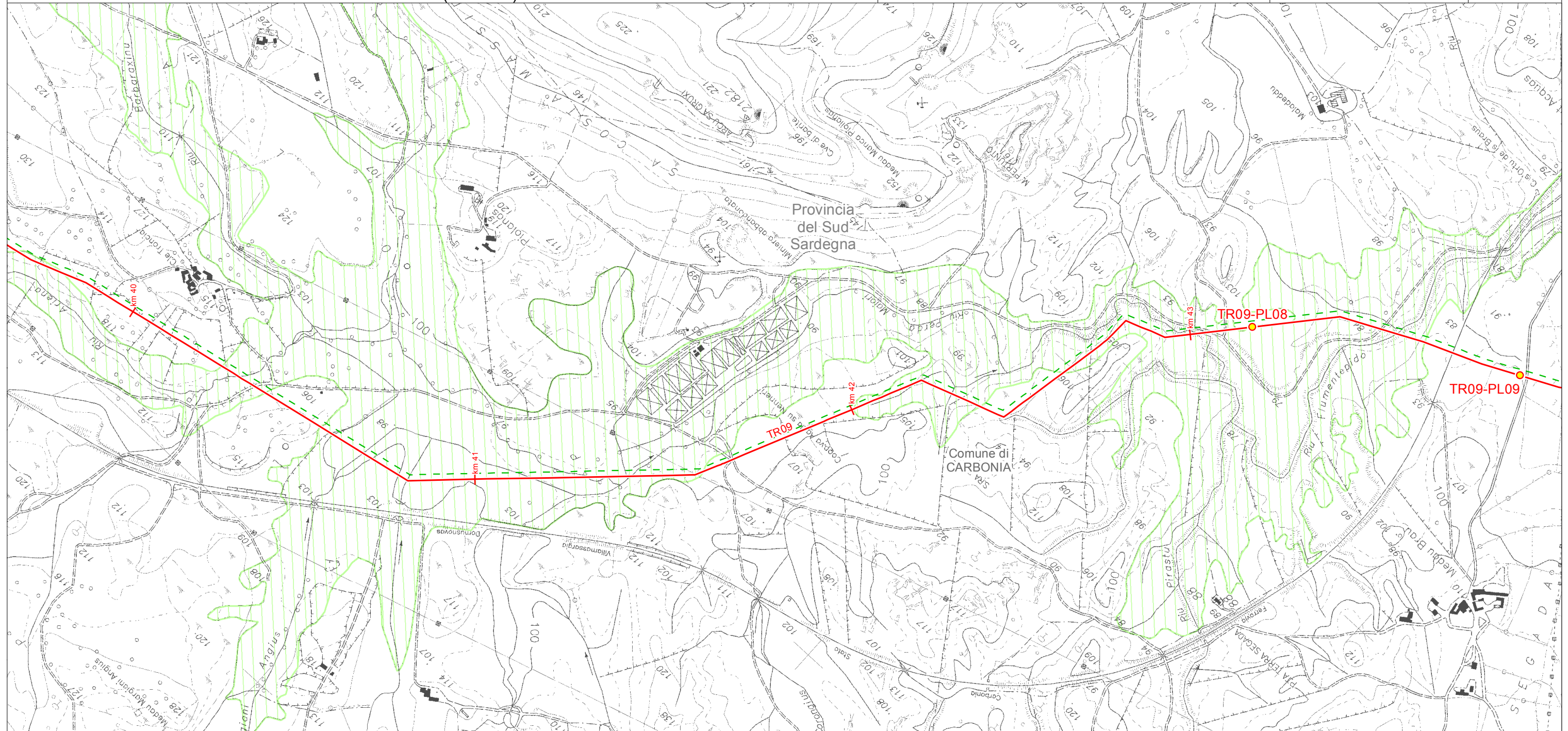
▨ C: TR= 500 ANNI (Hi1- MODERATA)



SISTEMA TRASPORTO GAS NATURALE SARDEGNA
SEZIONE CENTRO SUD - **BRETELLA SULCIS - TR09**

PIANO STRALCIO PER L'ASSETTO IDROGEOLOGICO (PAI)
(1:10.000)

1	Marzo 2017	Revisione Generale - Emissione per Enti	RAP	CHV	PAR	Foglio 53 di 55
0	Gennaio 2017	Emissione per Enti	RAP	CHV	PAR	
REV.	DATA	DESCRIZIONE	ELABORATO	VERIFICATO	APPROVATO	
			Dis.	PG-1023		Scala 1:10.000
			Comm.	5663		



LEGENDA FOGLIO

IMPIANTI IN PROGETTO




PIL

— METANODOTTO IN PROGETTO

- - - PROGETTO METANODOTTO GALSÌ

PIANO STRALCIO DELLE FASCE FLUVIALI (PSFF)

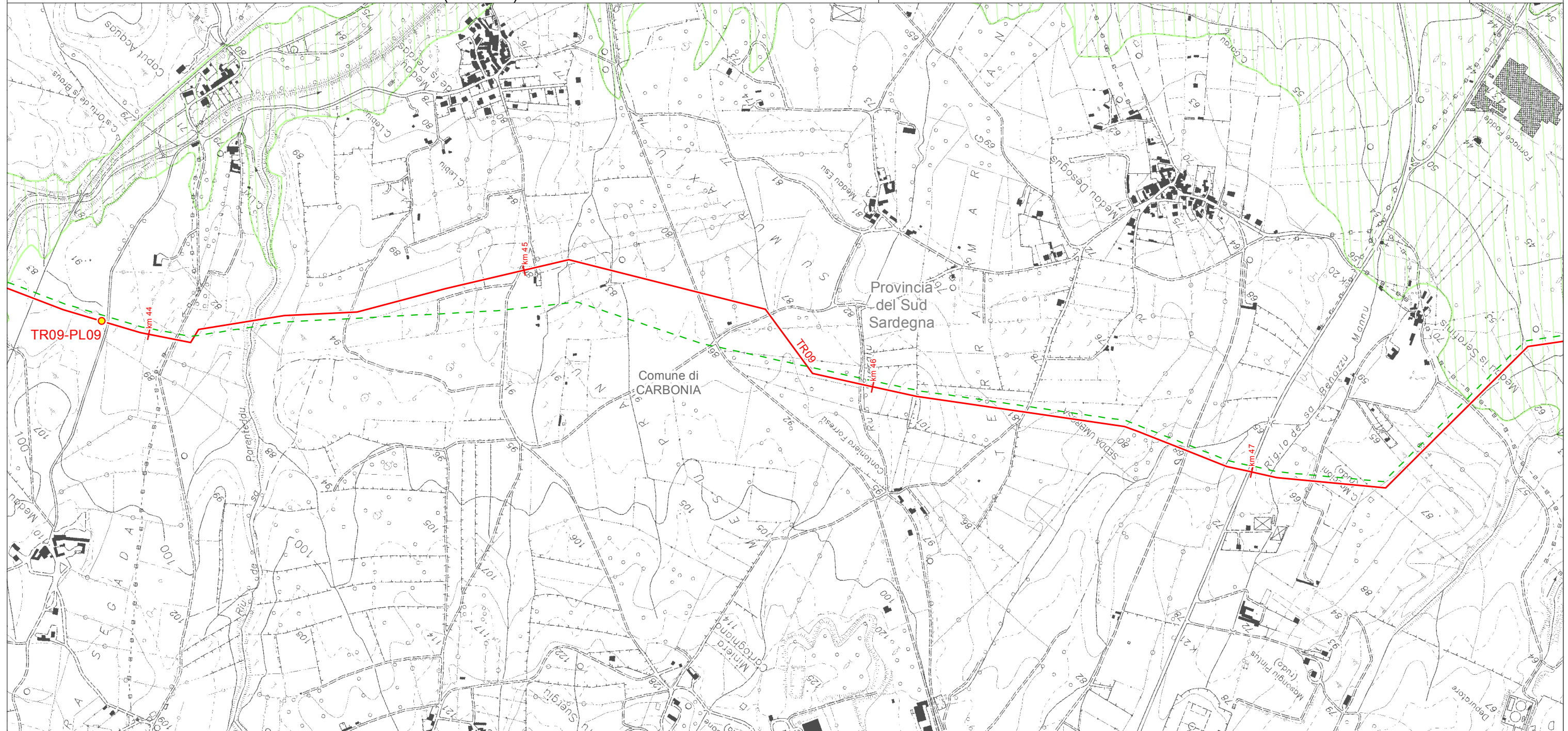
▨ C: TR= 500 ANNI (Hi1- MODERATA)



SISTEMA TRASPORTO GAS NATURALE SARDEGNA
SEZIONE CENTRO SUD - BRETPELLA SULCIS - TR09

PIANO STRALCIO PER L'ASSETTO IDROGEOLOGICO (PAI)
(1:10.000)

1	Marzo 2017	Revisione Generale - Emissione per Enti	RAP	CHV	PAR	Foglio 54 di 55
0	Gennaio 2017	Emissione per Enti	RAP	CHV	PAR	
REV.	DATA	DESCRIZIONE	ELABORATO	VERIFICATO	APPROVATO	
			Dis.	PG-1023		Scala 1:10.000
			Comm.	5663		



LEGENDA FOGLIO

IMPIANTI IN PROGETTO



PIL

— METANODOTTO IN PROGETTO

- - - PROGETTO METANODOTTO GALSI

PIANO STRALCIO DELLE FASCE FLUVIALI (PSFF)

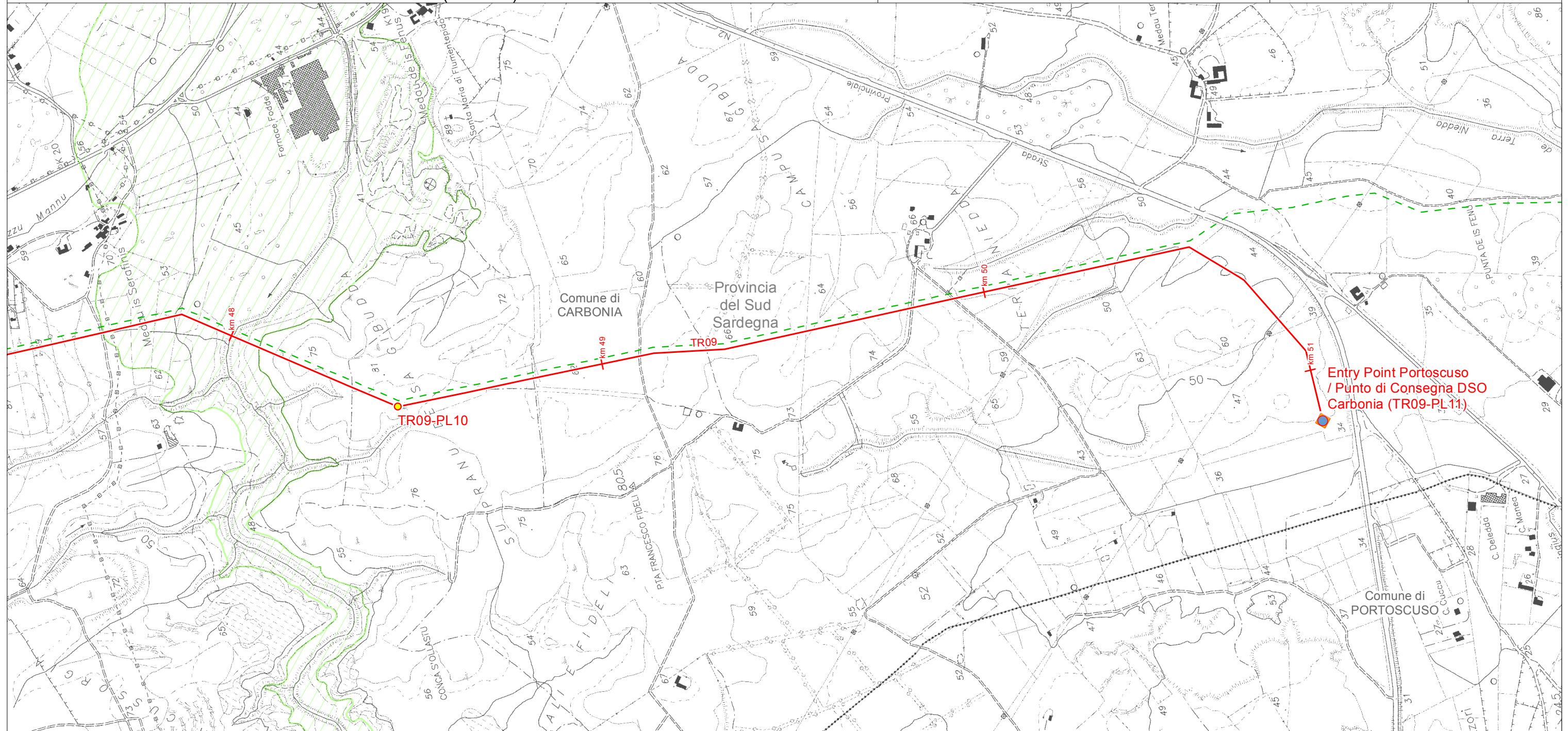
▨ C: TR= 500 ANNI (Hi1- MODERATA)



SISTEMA TRASPORTO GAS NATURALE SARDEGNA
SEZIONE CENTRO SUD - **BRETELLA SULCIS - TR09**

PIANO STRALCIO PER L'ASSETTO IDROGEOLOGICO (PAI)
(1:10.000)

1	Marzo 2017	Revisione Generale - Emissione per Enti	RAP	CHV	PAR	Foglio 55 di 55
0	Gennaio 2017	Emissione per Enti	RAP	CHV	PAR	
REV.	DATA	DESCRIZIONE	ELABORATO	VERIFICATO	APPROVATO	
			Dis.	PG-1023		Scala 1:10.000
			Comm.	5663		



LEGENDA FOGLIO

IMPIANTI IN PROGETTO

- PIL
- ◆ Terminali d'Ingresso / Punti di Consegna DSO Locali

— METANODOTTO IN PROGETTO

- - - PROGETTO METANODOTTO GALSI

PIANO STRALCIO DELLE FASCE FLUVIALI (PSFF)

▨ C: TR= 500 ANNI (Hi1- MODERATA)

