

# LEGENDA GENERALE

## IMPIANTI IN PROGETTO

- Terminali Ingresso Gas
- Stazioni di Lancio/Ricevimento PIG
- PIDI
- Punti di Consegna DSO Locali
- PIL

METANODOTTO IN PROGETTO

Metanodotto di allacciamento al Terminale IsGAS

PROGETTO METANODOTTO GALSI

FOGLI

## ASSETTO AMBIENTALE (AA)

AA - Beni Paesaggistici Ex Art.143 D.Lgs. No. 42/04 e succ. mod

AA - Fascia costiera

AA - Campi dunari e sistemi di spiaggia

AA - Zone umide costiere

AA - Laghi naturali, invasi artificiali, stagni, lagune

AA - Fiumi torrenti e altri corsi d'acqua

AA - Aree di notevole interesse faunistico

AA - Grotte, caverne

AA - Alberi monumentali

AA - Componenti di paesaggio con valenza ambientale

1a - Macchia, dune e aree umide

1b - Boschi (conifere, latifoglie)

2a - Praterie e spiagge

2b - Boschi (sugherete, castagneti da frutto)

3a - Colture arboree specializzate

3b - Impianti boschivi artificiali

3c - Colture erbacee specializzate

## ASSETTO STORICO CULTURALE (AS)

AS - Beni Paesaggistici Ex Art. 136 e 142 D.Lgs. No. 42/04 e succ. mod

Ex Art. 136 D.Lgs. No. 42/04 e succ. mod - Architettonico (Vincoli ex l. 1497/39)

Ex Art. 142 D.Lgs. No. 42/04 e succ. mod - Archeologico

AS - Beni Paesaggistici Ex Art. 143 D.Lgs. No. 42/04 e succ. mod

Aree Caratterizzate da edifici e manufatti di valenza storico - culturale

Capanne

Grotta riparo

Insegiamento

Nuraghe

Rinvenimenti

Necropoli

Tomba

Aree caratterizzate da insediamenti storici

Insegiamento storico sparso

AS - Beni identitari Ex Artt. 5 e 9 N.T.A.

Aree Caratterizzate da presenza di edifici e manufatti di valenza storico - culturale

Casa

Struttura

Reti ed elementi connettivi

Ponte

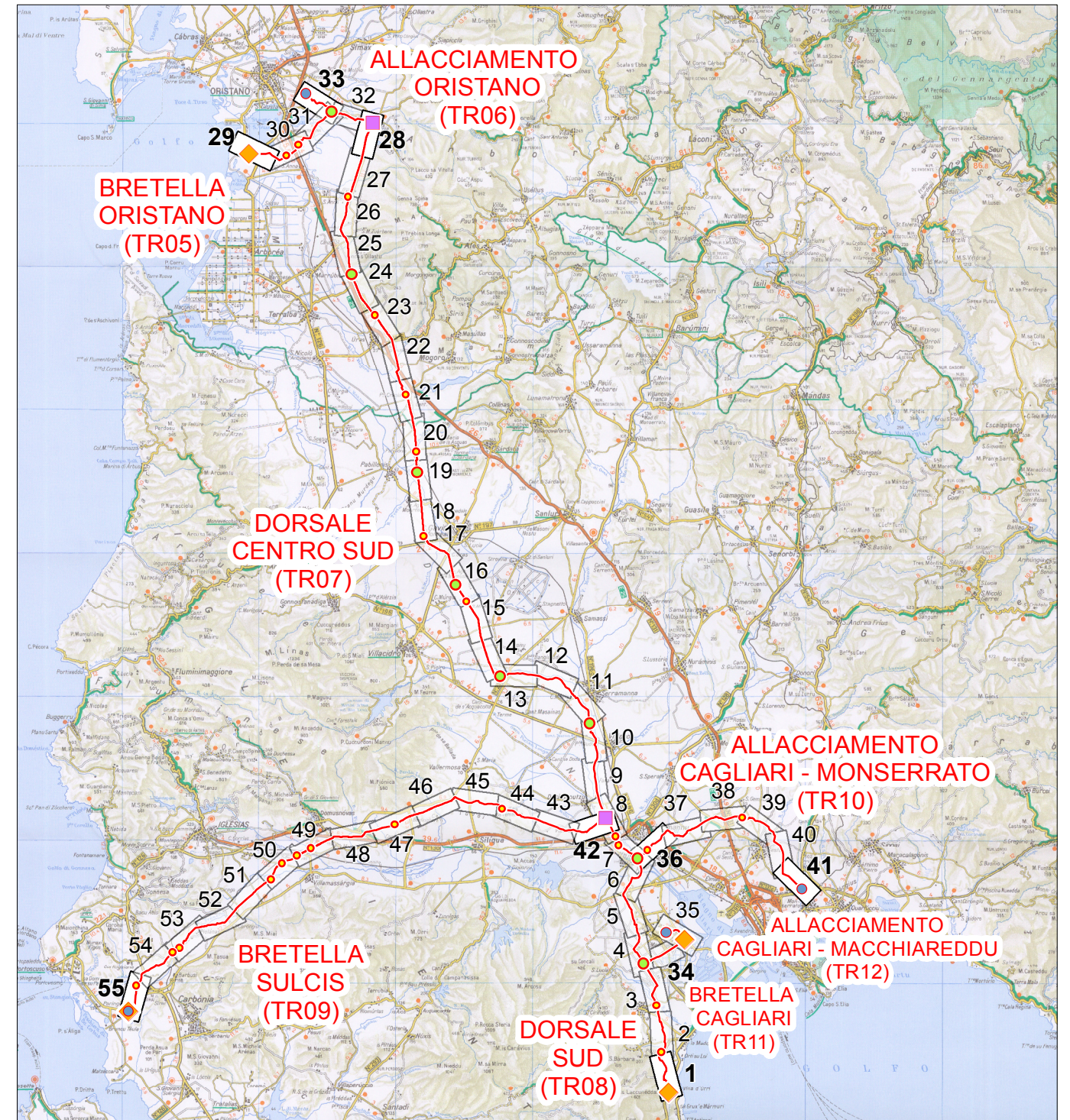
AS - Aree di insediamento produttivo di interesse storico - culturale

Aree dell' organizzazione mineraria

Aree della Bonifica

Aree delle saline storiche

Parco geominerario ambientale e storico d.m. ambiente 265/01



COROGRAFIA 1:500.000

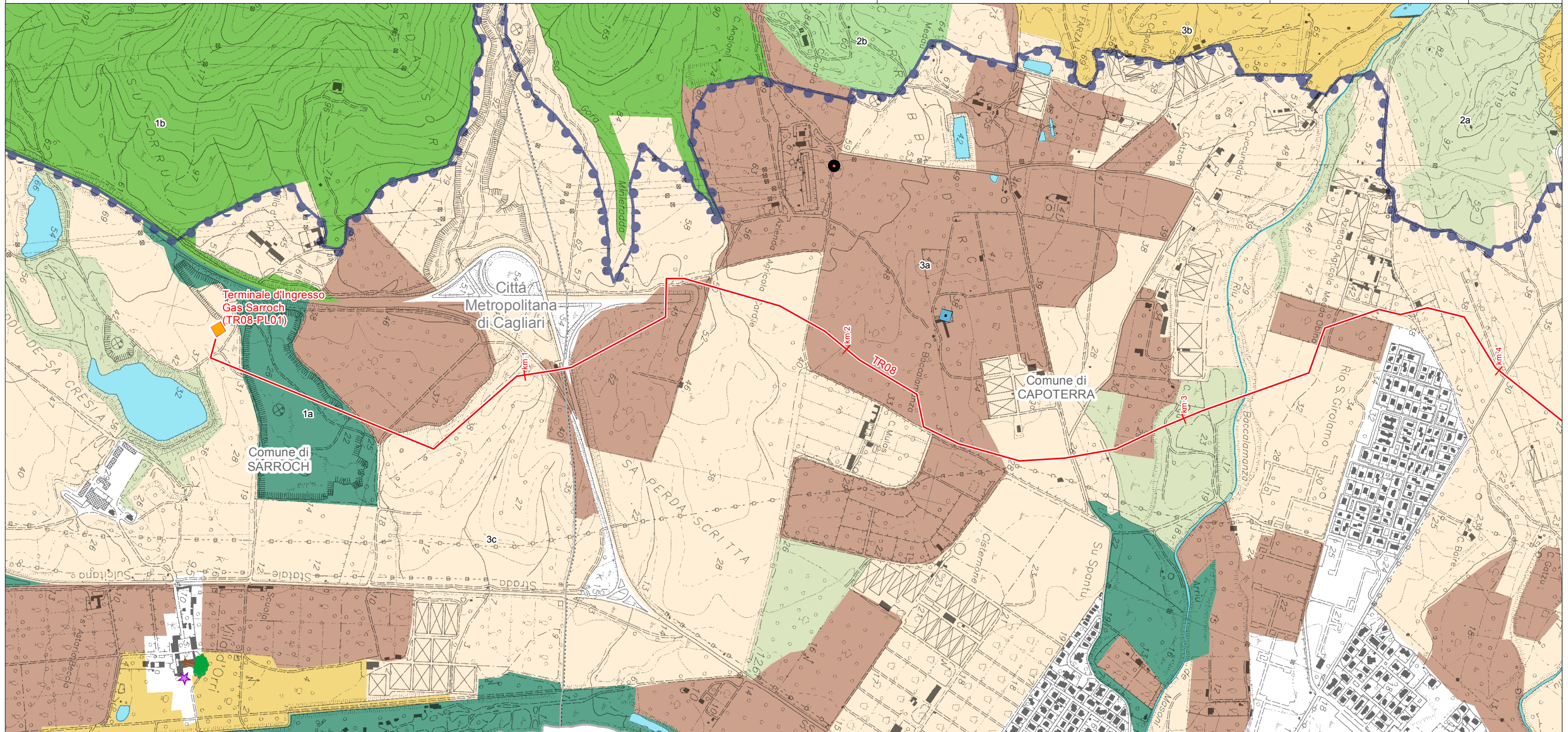
| REV.  | DATA         | DESCRIZIONE                             | ELABORATO | VERIFICATO | APPROVATO |
|---|--------------|---|-----------|------------|-----------|
| 1   | Marzo 2017   | Revisione Generale - Emissione per Enti | RAP       | CHV        | PAR       |
| 0   | Gennaio 2017 | Emissione per Enti                      | RAP       | CHV        | PAR       |
|   |              |   | COMMESSA  | UNITA'     |           |
|   |              |   | 5663      | 000        |           |
| <b>SGI</b><br>Società Gasdotti Italia S.p.A.<br><b>D'APPOLONIA</b><br>consulting, design, operation & maintenance engineering |              |   | DISEGNO   | PG - 1025  |           |
|   |              |   | REVISIONE | 1          |           |
| SISTEMA TRASPORTO GAS NATURALE SARDEGNA<br>SEZIONE CENTRO SUD<br><br>PIANO PAESAGGISTICO REGIONALE<br>(1:10.000)              |              |   | FOGLIO    | 0 di 55    |           |
|   |              |   | SCALA     | 1:10.000   |           |



SISTEMA TRASPORTO GAS NATURALE SARDEGNA  
SEZIONE CENTRO SUD - DORSALE SUD - TR08

PIANO PAESAGGISTICO REGIONALE (1:10.000)

|      |              |   |           |            |           |                   |
|------|--------------|---|-----------|------------|-----------|-------------------|
| 1    | Marzo 2017   | Revisione Generale - Emissione per Enti | RAP       | CHV        | PAR       | Foglio<br>1 di 55 |
| 0    | Gennaio 2017 | Emissione per Enti                      | RAP       | CHV        | PAR       |                   |
| REV. | DATA         | DESCRIZIONE                             | ELABORATO | VERIFICATO | APPROVATO |                   |
|      |              |   | Dis.      | PG-1025    |           | Scala 1:10.000    |
|      |              |   | Comm.     | 5663       |           |                   |



LEGENDA FOGLIO

IMPIANTI IN PROGETTO

◆ Terminali Ingresso Gas

— METANODOTTO IN PROGETTO

— AA - Fascia costiera

— AA - Laghi naturali, invasi artificiali, stagni, lagune

— AA - Fiumi torrenti e altri corsi d'acqua

AA - Alberi monumentali

AS - Beni Paesaggistici

★ Ex Art. 136 D.Lgs. No. 42/04 e succ. mod - Architettonico (Vincoli ex l. 1497/39)

AS - Beni Paesaggistici Ex Art. 143 D.Lgs. No. 42/04 e succ. mod

Aree Caratterizzate da edifici e manufatti di valenza storico - culturale

■ Insediamento

AS - Beni identitari Ex Artt. 5 e 9 N.T.A.

● Casa

AA - Componenti di paesaggio con valenza ambientale

1a - Macchia, dune e aree umide

1b - Boschi (conifere, latifoglie)

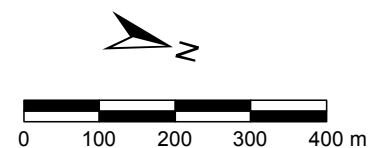
2a - Praterie e spiagge

2b - Boschi (sugherete, castagneti da frutto)

3a - Colture arboree specializzate

3b - Impianti boschivi artificiali

3c - Colture erbacee specializzate

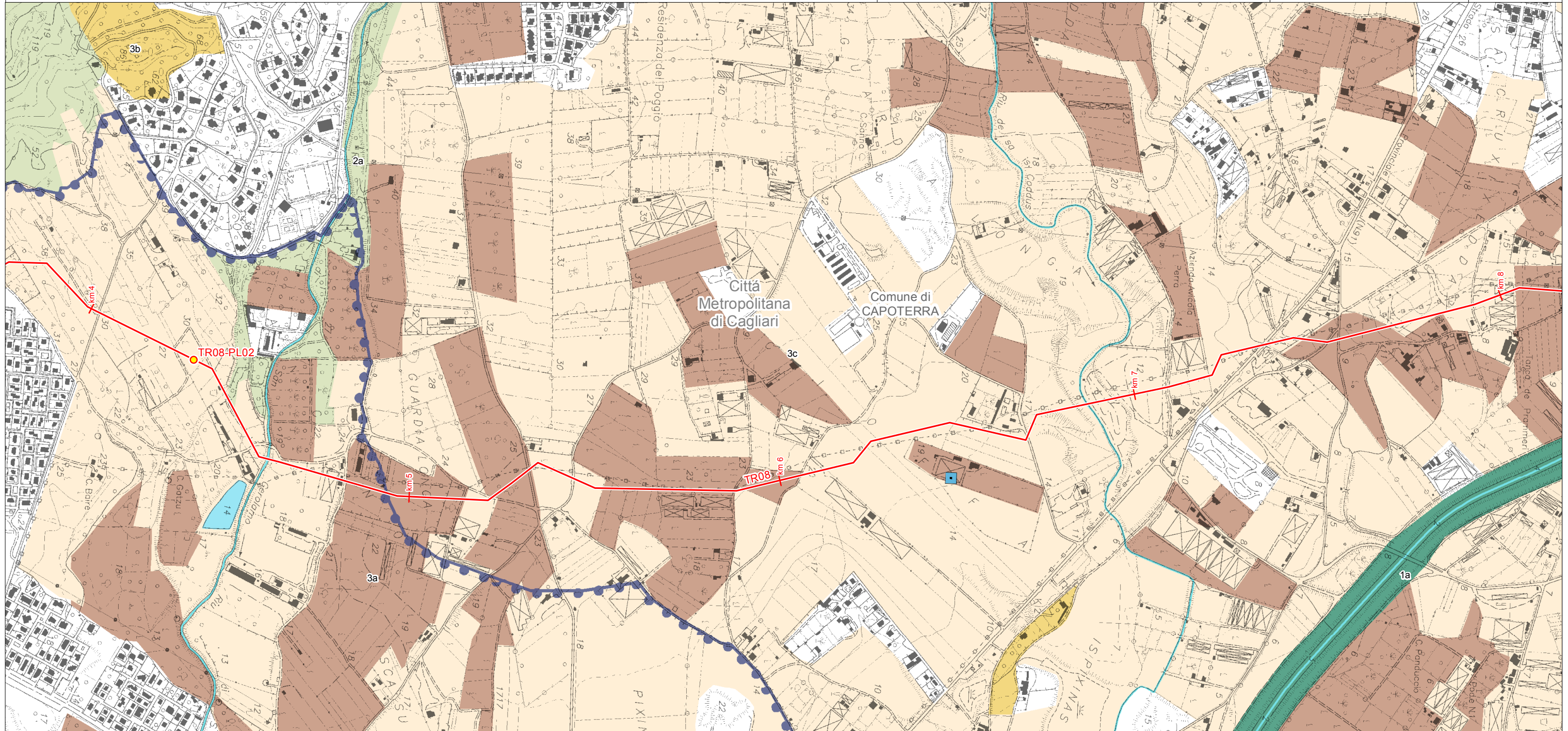




SISTEMA TRASPORTO GAS NATURALE SARDEGNA  
SEZIONE CENTRO SUD - DORSALE SUD - TR08

PIANO PAESAGGISTICO REGIONALE (1:10.000)

|      |              |   |           |            |           |                   |
|------|--------------|---|-----------|------------|-----------|-------------------|
| 1    | Marzo 2017   | Revisione Generale - Emissione per Enti | RAP       | CHV        | PAR       | Foglio<br>2 di 55 |
| 0    | Gennaio 2017 | Emissione per Enti                      | RAP       | CHV        | PAR       |                   |
| REV. | DATA         | DESCRIZIONE                             | ELABORATO | VERIFICATO | APPROVATO |                   |
|      |              |   | Dis.      | PG-1025    |           | Scala 1:10.000    |
|      |              |   | Comm.     | 5663       |           |                   |



LEGENDA FOGLIO

IMPIANTI IN PROGETTO

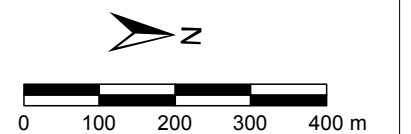
- PIL
- METANODOTTO IN PROGETTO

AS - Beni Paesaggistici Ex Art. 143 D.Lgs. No. 42/04 e succ. mod  
Aree Caratterizzate da edifici e manufatti di valenza storico - culturale

■ Insediamento  
AA - Componenti di paesaggio con valenza ambientale

- AA - Fascia costiera
- AA - Laghi naturali, invasi artificiali, stagni, lagune
- AA - Fiumi torrenti e altri corsi d'acqua

- 1a - Macchia, dune e aree umide
- 2a - Praterie e spiagge
- 3a - Colture arboree specializzate
- 3b - Impianti boschivi artificiali
- 3c - Colture erbacee specializzate

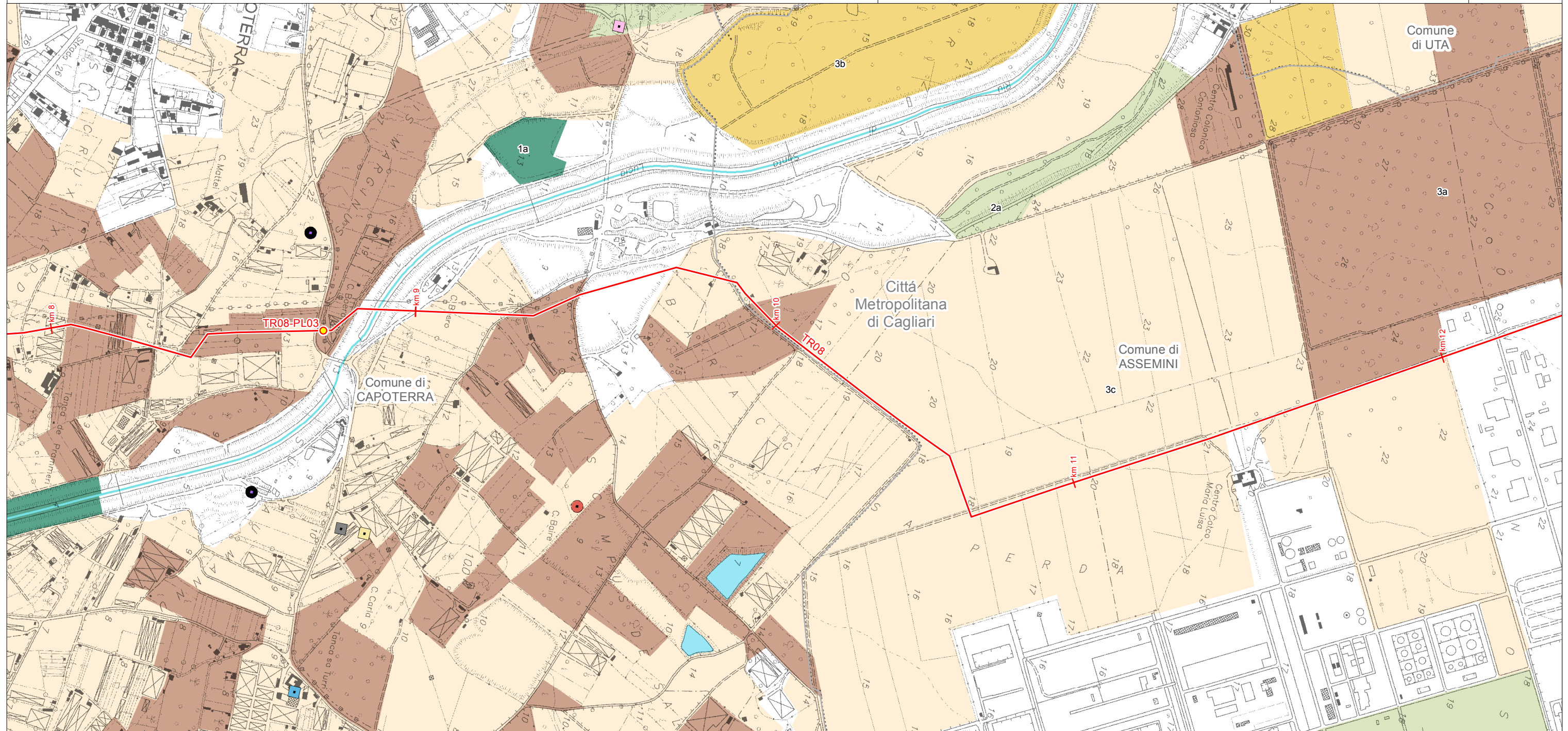




SISTEMA TRASPORTO GAS NATURALE SARDEGNA  
SEZIONE CENTRO SUD - DORSALE SUD - TR08

|      |              |   |           |            |           |                   |
|------|--------------|---|-----------|------------|-----------|-------------------|
| 1    | Marzo 2017   | Revisione Generale - Emissione per Enti | RAP       | CHV        | PAR       | Foglio<br>3 di 55 |
| 0    | Gennaio 2017 | Emissione per Enti                      | RAP       | CHV        | PAR       |                   |
| REV. | DATA         | DESCRIZIONE                             | ELABORATO | VERIFICATO | APPROVATO |                   |
|      |              |   | Dis.      | PG-1025    |           | Scala 1:10.000    |
|      |              |   | Comm.     | 5663       |           |                   |

PIANO PAESAGGISTICO REGIONALE (1:10.000)



LEGENDA FOGLIO

IMPIANTI IN PROGETTO

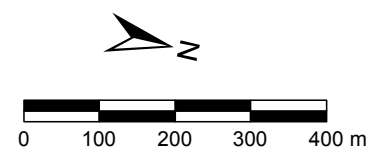
- PIL
- METANODOTTO IN PROGETTO

- AA - Laghi naturali, invasi artificiali, stagni, lagune
- AA - Fiumi torrenti e altri corsi d'acqua

- AS - Beni Paesaggistici Ex Art. 143 D.Lgs. No. 42/04 e succ. mod
- Aree Caratterizzate da edifici e manufatti di valenza storico - culturale
- Capanne

- Insediamento
- Necropoli
- Tomba
- 3a - Colture arboree specializzate
- 3b - Impianti boschivi artificiali
- 3c - Colture erbacee specializzate

- AS - Beni identitari Ex Artt. 5 e 9 N.T.A.
- Casa
- Struttura
- AA - Componenti di paesaggio con valenza ambientale
- 1a - Macchia, dune e aree umide
- 2a - Praterie e spiagge

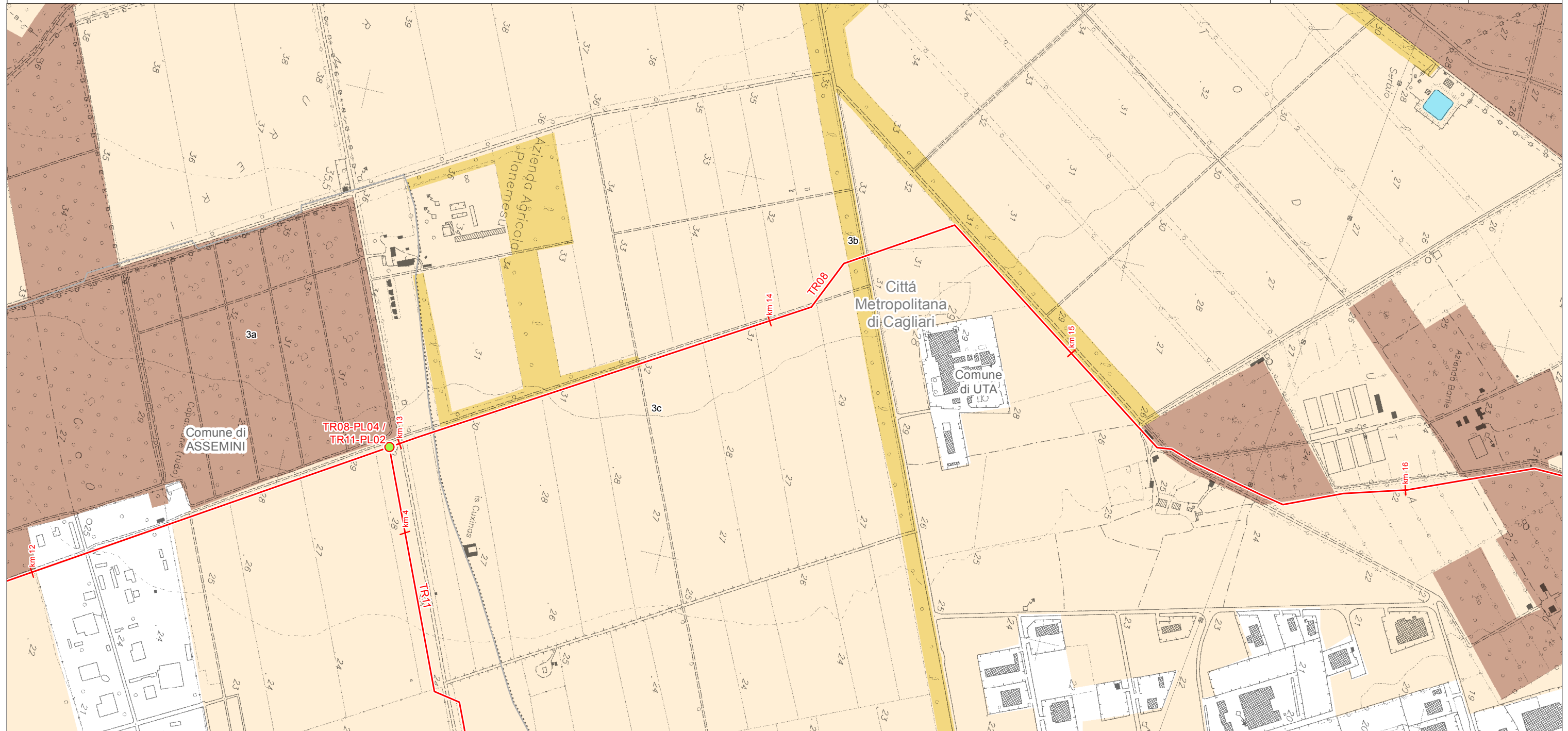




SISTEMA TRASPORTO GAS NATURALE SARDEGNA  
SEZIONE CENTRO SUD - DORSALE SUD - TR08

PIANO PAESAGGISTICO REGIONALE (1:10.000)

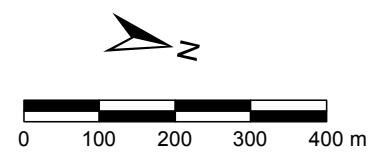
|      |              |   |           |            |           |                   |
|------|--------------|---|-----------|------------|-----------|-------------------|
| 1    | Marzo 2017   | Revisione Generale - Emissione per Enti | RAP       | CHV        | PAR       | Foglio<br>4 di 55 |
| 0    | Gennaio 2017 | Emissione per Enti                      | RAP       | CHV        | PAR       |                   |
| REV. | DATA         | DESCRIZIONE                             | ELABORATO | VERIFICATO | APPROVATO |                   |
|      |              |   | Dis.      | PG-1025    |           | Scala 1:10.000    |
|      |              |   | Comm.     | 5663       |           |                   |



LEGENDA FOGLIO

IMPIANTI IN PROGETTO

- PIDI
- METANODOTTO IN PROGETTO
- AA - Laghi naturali, invasi artificiali, stagni, lagune
- AA - Componenti di paesaggio con valenza ambientale
- 3a - Colture arboree specializzate
- 3b - Impianti boschivi artificiali
- 3c - Colture erbacee specializzate

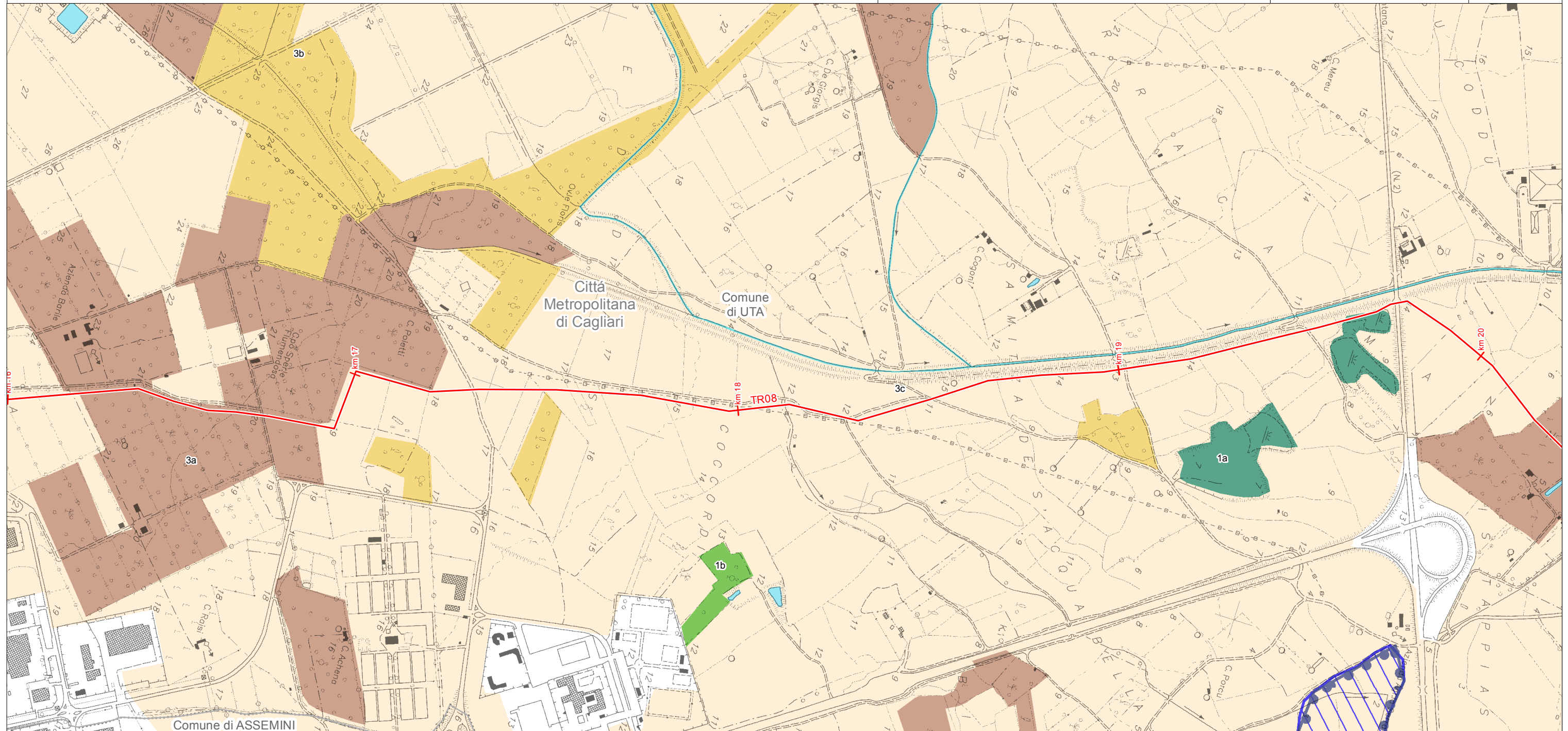




SISTEMA TRASPORTO GAS NATURALE SARDEGNA  
SEZIONE CENTRO SUD - DORSALE SUD - TR08

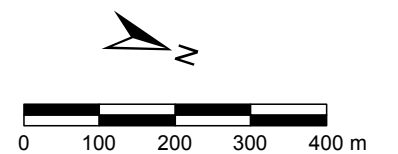
PIANO PAESAGGISTICO REGIONALE (1:10.000)

|      |              |   |           |            |           |                   |
|------|--------------|---|-----------|------------|-----------|-------------------|
| 1    | Marzo 2017   | Revisione Generale - Emissione per Enti | RAP       | CHV        | PAR       | Foglio<br>5 di 55 |
| 0    | Gennaio 2017 | Emissione per Enti                      | RAP       | CHV        | PAR       |                   |
| REV. | DATA         | DESCRIZIONE                             | ELABORATO | VERIFICATO | APPROVATO |                   |
|      |              |   | Dis.      | PG-1025    |           | Scala 1:10.000    |
|      |              |   | Comm.     | 5663       |           |                   |



LEGENDA FOGLIO

- METANODOTTO IN PROGETTO
- AA - Fascia costiera
- AA - Zone umide costiere
- AA - Laghi naturali, invasi artificiali, stagni, lagune
- AA - Fiumi torrenti e altri corsi d'acqua
- AA - Componenti di paesaggio con valenza ambientale
- 1a - Macchia, dune e aree umide
- 1b - Boschi (conifere, latifoglie)
- 3a - Colture arboree specializzate
- 3b - Impianti boschivi artificiali
- 3c - Colture erbacee specializzate

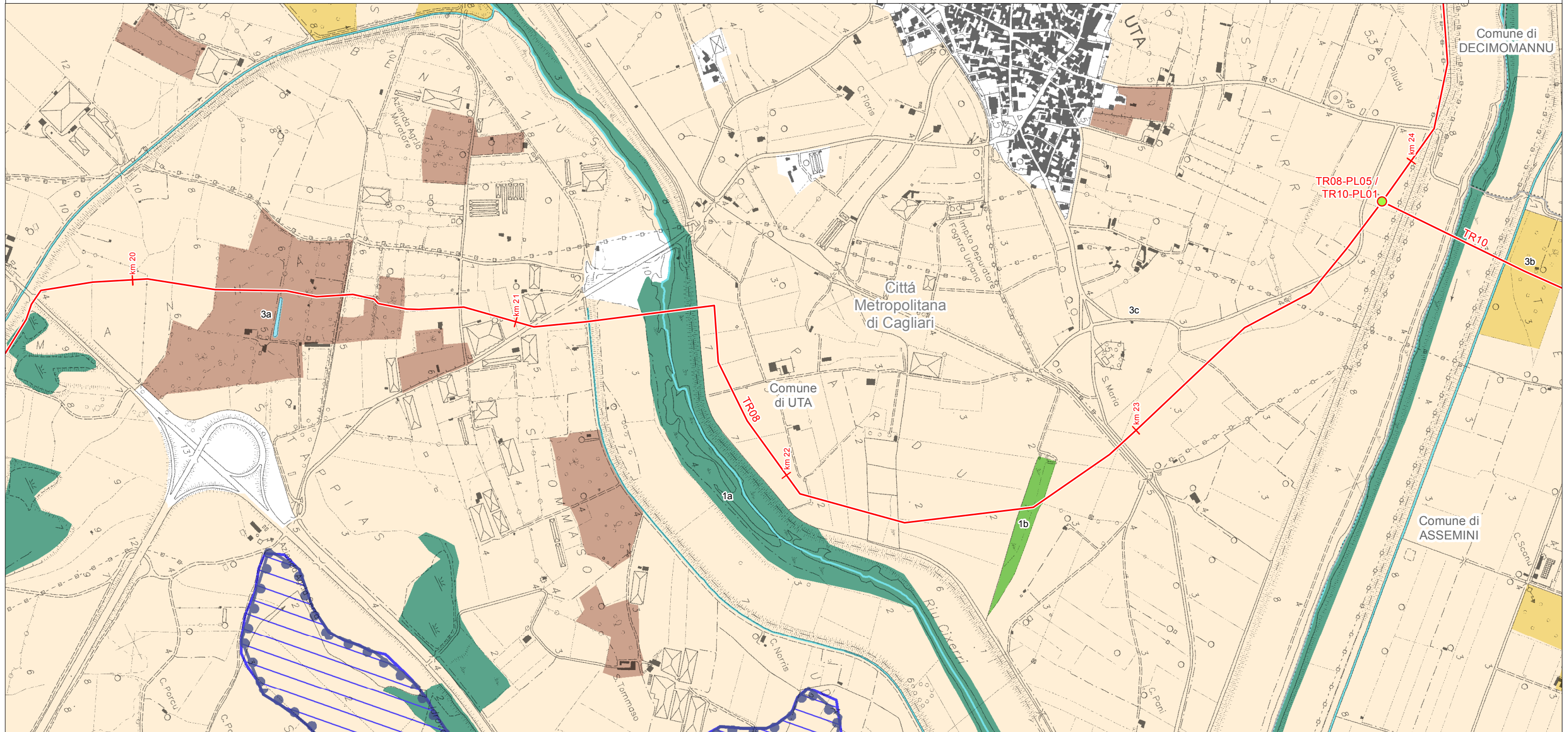




SISTEMA TRASPORTO GAS NATURALE SARDEGNA  
SEZIONE CENTRO SUD - DORSALE SUD - TR08





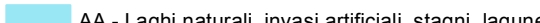

PIANO PAESAGGISTICO REGIONALE (1:10.000)

|   |              |   |           |            |           |                   |
|---|--------------|---|-----------|------------|-----------|-------------------|
| 1   | Marzo 2017   | Revisione Generale - Emissione per Enti | RAP       | CHV        | PAR       | Foglio<br>6 di 55 |
| 0   | Gennaio 2017 | Emissione per Enti                      | RAP       | CHV        | PAR       |                   |
| REV.  | DATA         | DESCRIZIONE                             | ELABORATO | VERIFICATO | APPROVATO |                   |
|   |              |   | Dis.      | PG-1025    |           | Scala 1:10.000    |
|   |              |   | Comm.     | 5663       |           |                   |

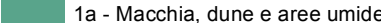
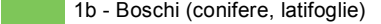
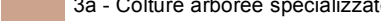
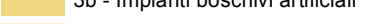



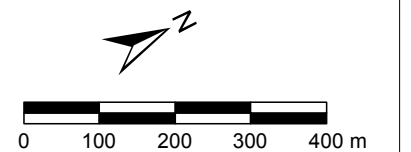
LEGENDA FOGLIO

IMPIANTI IN PROGETTO

-  PIDI
-  METANODOTTO IN PROGETTO
-  AA - Fascia costiera
-  AA - Zone umide costiere
-  AA - Laghi naturali, invasi artificiali, stagni, lagune
-  AA - Fiumi torrenti e altri corsi d'acqua

AA - Componenti di paesaggio con valenza ambientale


-  1a - Macchia, dune e aree umide
-  1b - Boschi (conifere, latifoglie)
-  3a - Colture arboree specializzate
-  3b - Impianti boschivi artificiali
-  3c - Colture erbacee specializzate

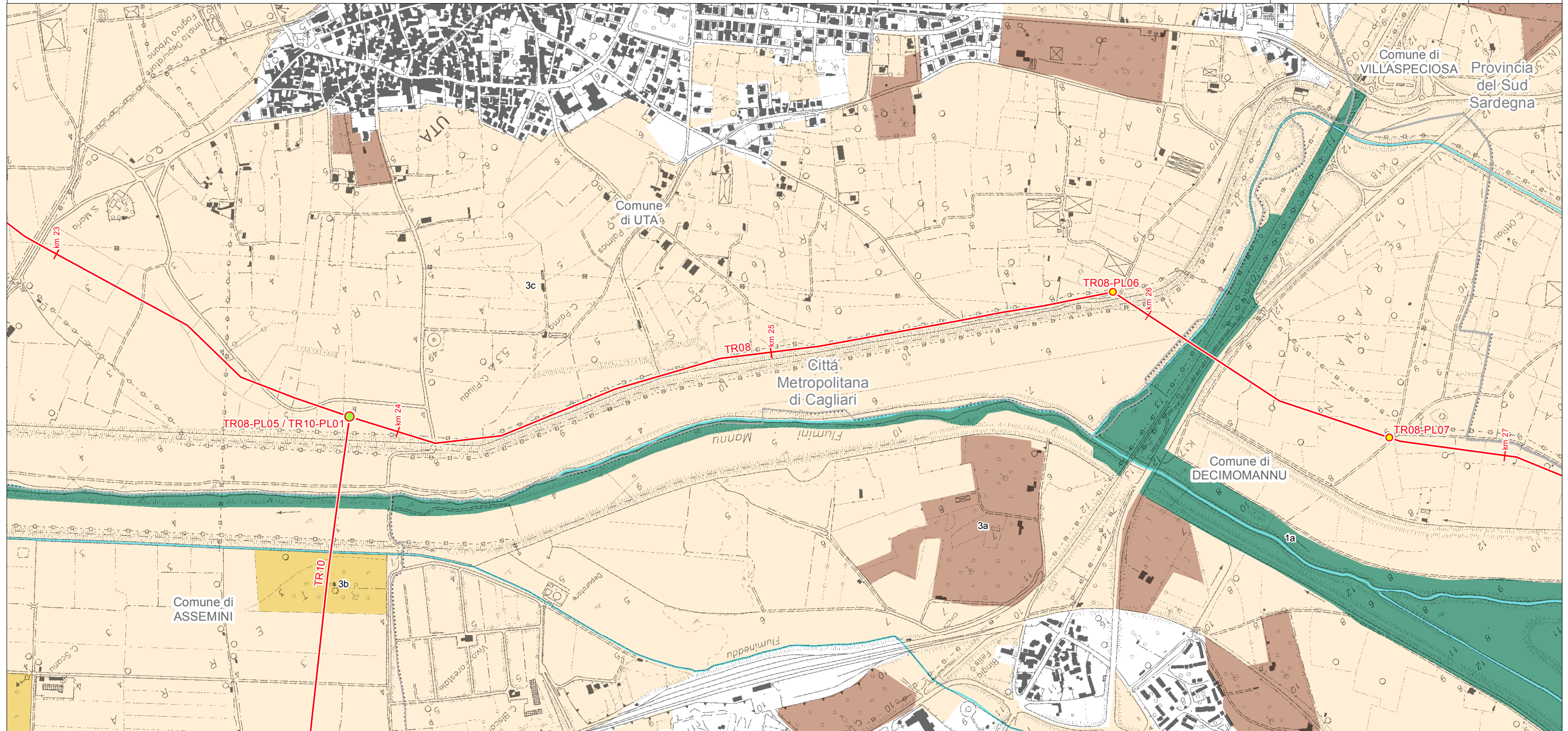




SISTEMA TRASPORTO GAS NATURALE SARDEGNA  
SEZIONE CENTRO SUD - DORSALE SUD - TR08

PIANO PAESAGGISTICO REGIONALE (1:10.000)

|   |              |   |           |            |           |                   |
|---|--------------|---|-----------|------------|-----------|-------------------|
| 1   | Marzo 2017   | Revisione Generale - Emissione per Enti | RAP       | CHV        | PAR       | Foglio<br>7 di 55 |
| 0   | Gennaio 2017 | Emissione per Enti                      | RAP       | CHV        | PAR       |                   |
| REV.  | DATA         | DESCRIZIONE                             | ELABORATO | VERIFICATO | APPROVATO |                   |
|   |              |   | Dis.      | PG-1025    |           | Scala 1:10.000    |
|   |              |   | Comm.     | 5663       |           |                   |



LEGENDA FOGLIO

IMPIANTI IN PROGETTO

- PIDI
- PIL

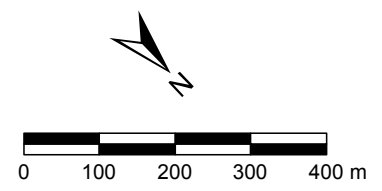
— METANODOTTO IN PROGETTO

— AA - Fiumi torrenti e altri corsi d'acqua

AA - Componenti di paesaggio con valenza ambientale

- 1a - Macchia, dune e aree umide
- 3a - Colture arboree specializzate

- 3b - Impianti boschivi artificiali
- 3c - Colture erbacee specializzate



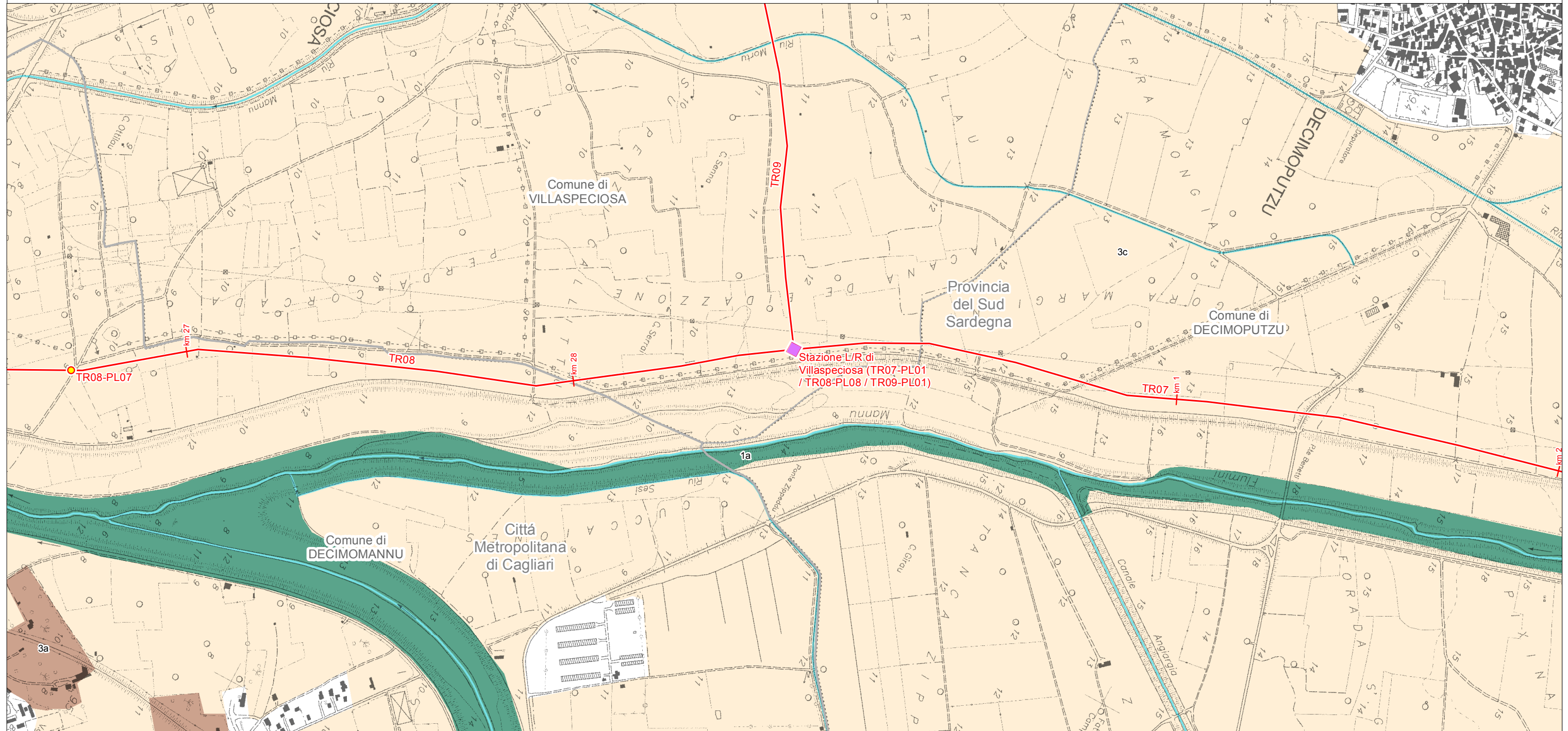


SISTEMA TRASPORTO GAS NATURALE SARDEGNA  
SEZIONE CENTRO SUD - DORSALE CENTRO SUD - TR07

|      |              |   |           |            |           |                   |
|------|--------------|---|-----------|------------|-----------|-------------------|
| 1    | Marzo 2017   | Revisione Generale - Emissione per Enti | RAP       | CHV        | PAR       | Foglio<br>8 di 55 |
| 0    | Gennaio 2017 | Emissione per Enti                      | RAP       | CHV        | PAR       |                   |
| REV. | DATA         | DESCRIZIONE                             | ELABORATO | VERIFICATO | APPROVATO |                   |
|      |              |   | Dis.      | PG-1025    |           | Scala 1:10.000    |
|      |              |   | Comm.     | 5663       |           |                   |



PIANO PAESAGGISTICO REGIONALE (1:10.000)



LEGENDA FOGLIO

IMPIANTI IN PROGETTO

- Stazioni di Lancio/Ricevimento PIG
- PIL

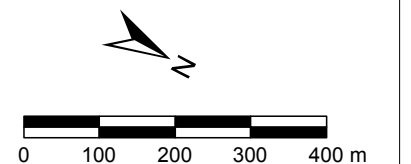
— METANODOTTO IN PROGETTO

— AA - Fiumi torrenti e altri corsi d'acqua

AA - Componenti di paesaggio con valenza ambientale

- 1a - Macchia, dune e aree umide
- 3a - Cultures arboree specializzate

■ 3c - Cultures erbacee specializzate

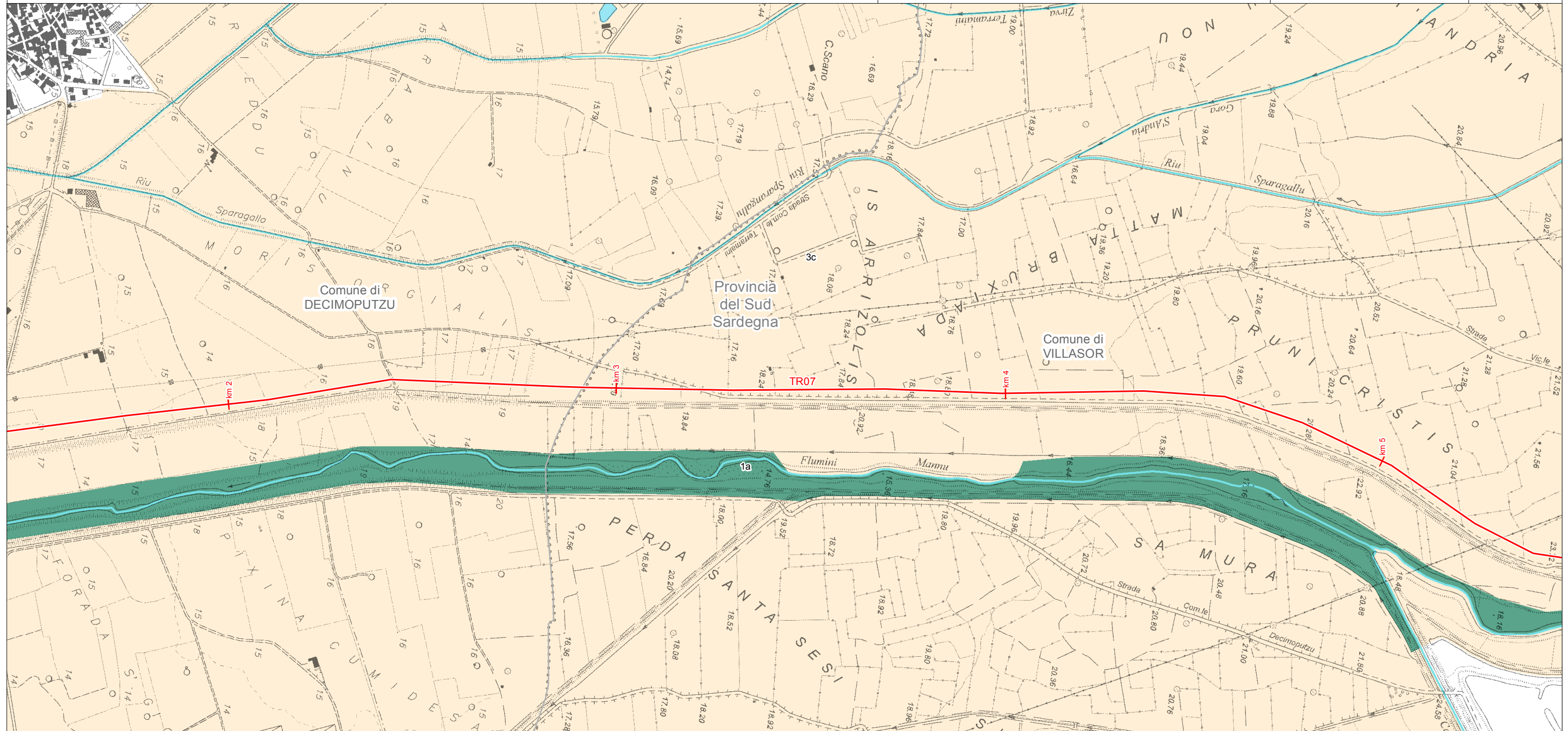




SISTEMA TRASPORTO GAS NATURALE SARDEGNA  
SEZIONE CENTRO SUD - DORSALE CENTRO SUD - TR07

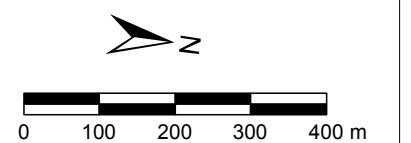
|      |              |   |           |            |           |                   |
|------|--------------|---|-----------|------------|-----------|-------------------|
| 1    | Marzo 2017   | Revisione Generale - Emissione per Enti | RAP       | CHV        | PAR       | Foglio<br>9 di 55 |
| 0    | Gennaio 2017 | Emissione per Enti                      | RAP       | CHV        | PAR       |                   |
| REV. | DATA         | DESCRIZIONE                             | ELABORATO | VERIFICATO | APPROVATO |                   |
|      |              |   | Dis.      | PG-1025    |           | Scala 1:10.000    |
|      |              |   | Comm.     | 5663       |           |                   |

PIANO PAESAGGISTICO REGIONALE (1:10.000)



LEGENDA FOGLIO

- METANODOTTO IN PROGETTO
- AA - Laghi naturali, invasi artificiali, stagni, lagune
- AA - Fiumi torrenti e altri corsi d'acqua
- AA - Componenti di paesaggio con valenza ambientale
- 1a - Macchia, dune e aree umide
- 3c - Colture erbacee specializzate

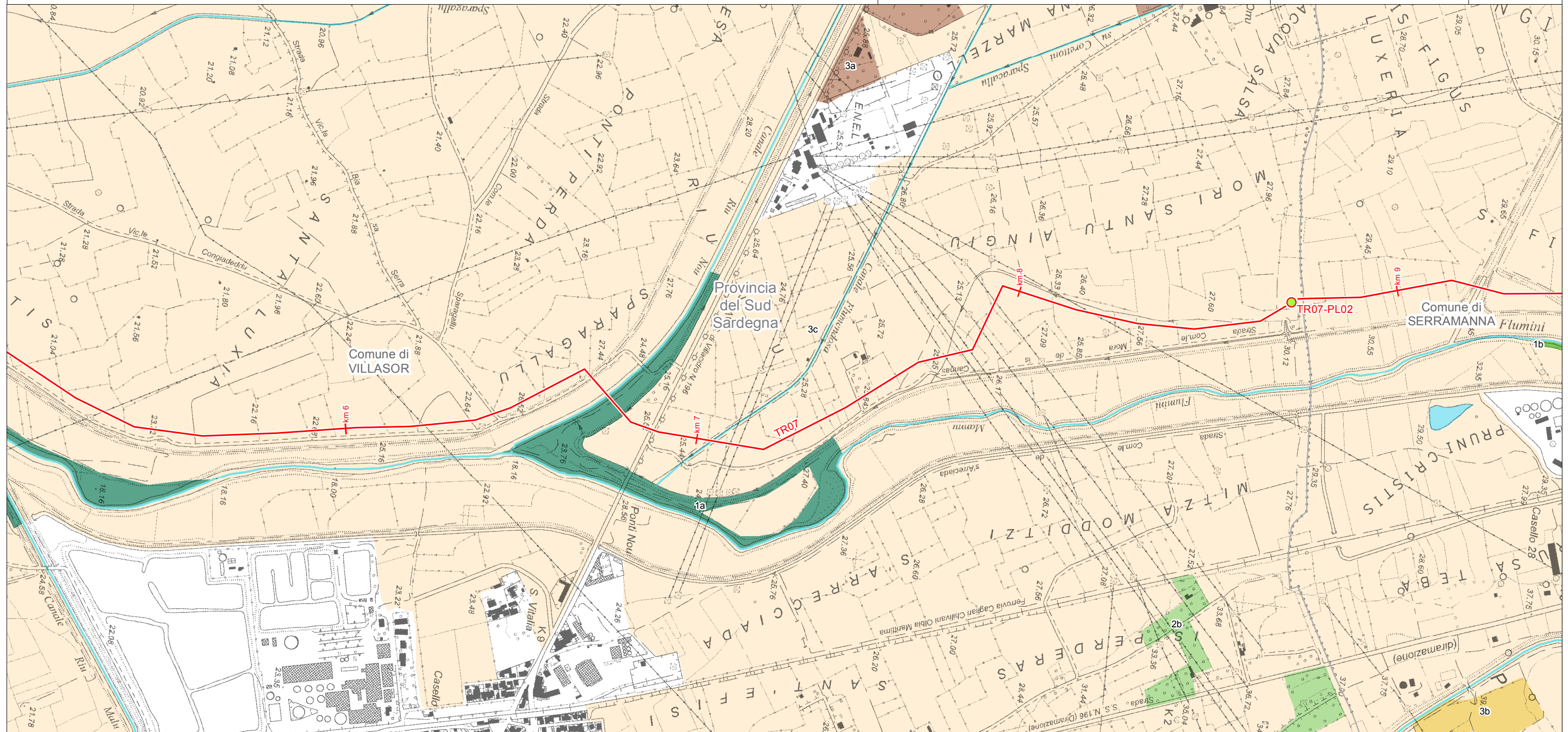




SISTEMA TRASPORTO GAS NATURALE SARDEGNA  
SEZIONE CENTRO SUD - DORSALE CENTRO SUD - TR07

|   |              |   |           |            |           |                    |
|---|--------------|---|-----------|------------|-----------|--------------------|
| 1   | Marzo 2017   | Revisione Generale - Emissione per Enti | RAP       | CHV        | PAR       | Foglio<br>10 di 55 |
| 0   | Gennaio 2017 | Emissione per Enti                      | RAP       | CHV        | PAR       |                    |
| REV.  | DATA         | DESCRIZIONE                             | ELABORATO | VERIFICATO | APPROVATO |                    |
|   |              |   | Dis.      | PG-1025    |           | Scala 1:10.000     |
|   |              |   | Comm.     | 5663       |           |                    |

PIANO PAESAGGISTICO REGIONALE (1:10.000)





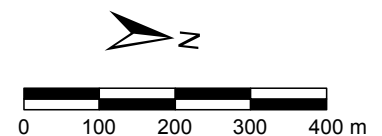
LEGENDA FOGLIO

IMPIANTI IN PROGETTO

-  PIDI
-  METANODOTTO IN PROGETTO
-  AA - Laghi naturali, invasi artificiali, stagni, lagune
-  AA - Fiumi torrenti e altri corsi d'acqua
-  2b - Boschi (sugherete, castagneti da frutto)
-  3a - Colture arboree specializzate
-  3b - Impianti boschivi artificiali
-  3c - Colture erbacee specializzate

AA - Componenti di paesaggio con valenza ambientale

-  1a - Macchia, dune e aree umide
-  1b - Boschi (conifere, latifoglie)





SISTEMA TRASPORTO GAS NATURALE SARDEGNA  
SEZIONE CENTRO SUD - DORSALE CENTRO SUD - TR07

|      |              |   |           |            |           |                    |
|------|--------------|---|-----------|------------|-----------|--------------------|
| 1    | Marzo 2017   | Revisione Generale - Emissione per Enti | RAP       | CHV        | PAR       | Foglio<br>11 di 55 |
| 0    | Gennaio 2017 | Emissione per Enti                      | RAP       | CHV        | PAR       |                    |
| REV. | DATA         | DESCRIZIONE                             | ELABORATO | VERIFICATO | APPROVATO |                    |
|      |              |   | Dis.      | PG-1025    |           | Scala 1:10.000     |
|      |              |   | Comm.     | 5663       |           |                    |



PIANO PAESAGGISTICO REGIONALE (1:10.000)



LEGENDA FOGLIO

IMPIANTI IN PROGETTO

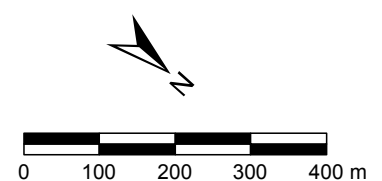
- PIDI
- METANODOTTO IN PROGETTO
- AA - Laghi naturali, invasi artificiali, stagni, lagune
- AA - Fiumi torrenti e altri corsi d'acqua

AA - Componenti di paesaggio con valenza ambientale

- 1a - Macchia, dune e aree umide
- 1b - Boschi (conifere, latifoglie)
- 3a - Colture arboree specializzate
- 3b - Impianti boschivi artificiali
- 3c - Colture erbacee specializzate

AS - Beni Paesaggistici

- ★ Ex Art. 142 D.Lgs. No. 42/04 e succ. mod - Archeologico



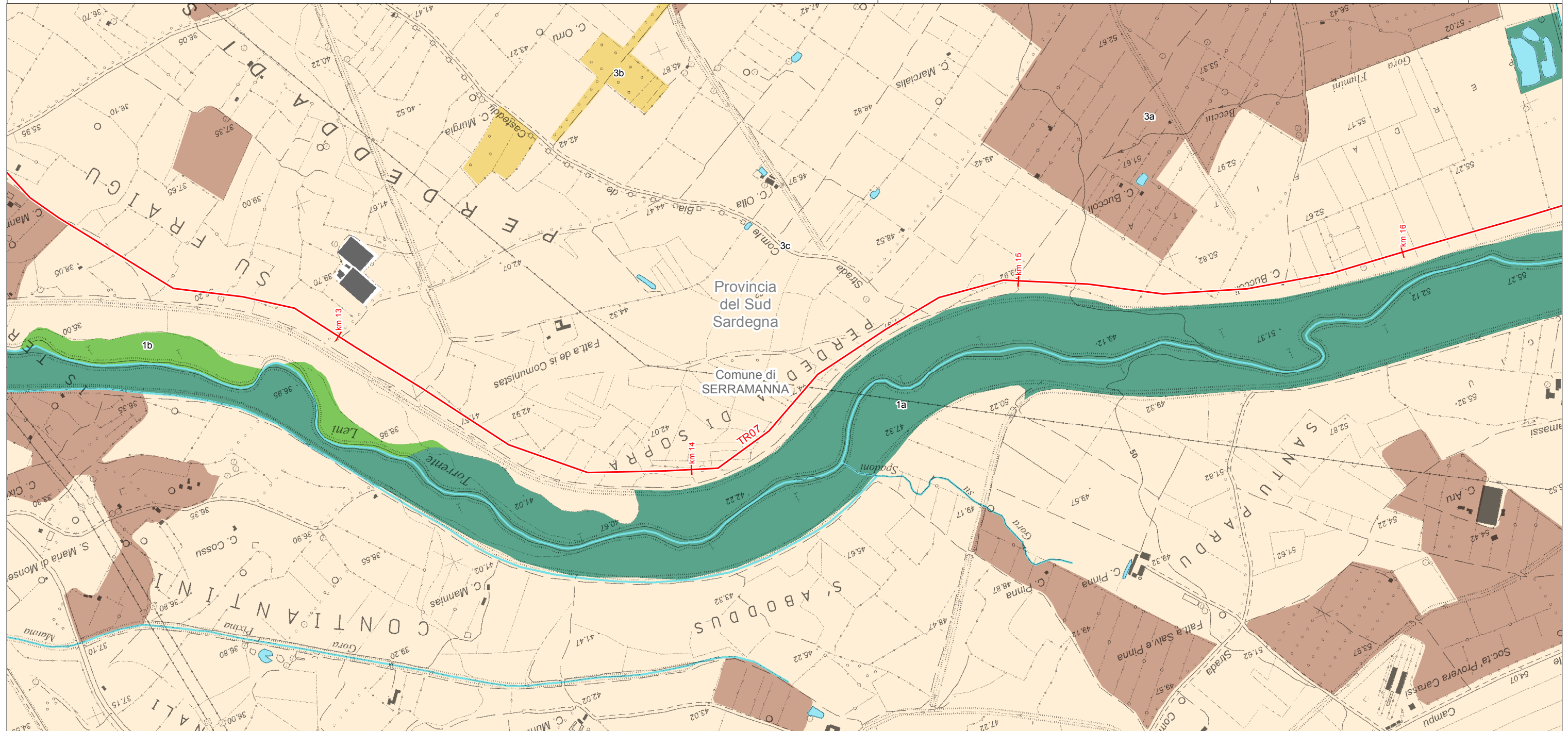


SISTEMA TRASPORTO GAS NATURALE SARDEGNA  
SEZIONE CENTRO SUD - DORSALE CENTRO SUD - TR07

|      |              |   |           |            |           |                    |
|------|--------------|---|-----------|------------|-----------|--------------------|
| 1    | Marzo 2017   | Revisione Generale - Emissione per Enti | RAP       | CHV        | PAR       | Foglio<br>12 di 55 |
| 0    | Gennaio 2017 | Emissione per Enti                      | RAP       | CHV        | PAR       |                    |
| REV. | DATA         | DESCRIZIONE                             | ELABORATO | VERIFICATO | APPROVATO |                    |
|      |              |   | Dis.      | PG-1025    |           | Scala 1:10.000     |
|      |              |   | Comm.     | 5663       |           |                    |

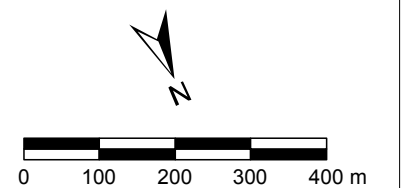


PIANO PAESAGGISTICO REGIONALE (1:10.000)



LEGENDA FOGLIO

- METANODOTTO IN PROGETTO
- AA - Laghi naturali, invasi artificiali, stagni, lagune
- AA - Fiumi torrenti e altri corsi d'acqua
- AA - Componenti di paesaggio con valenza ambientale
  - 1a - Macchia, dune e aree umide
  - 1b - Boschi (conifere, latifoglie)
  - 3a - Colture arboree specializzate
  - 3b - Impianti boschivi artificiali
  - 3c - Colture erbacee specializzate



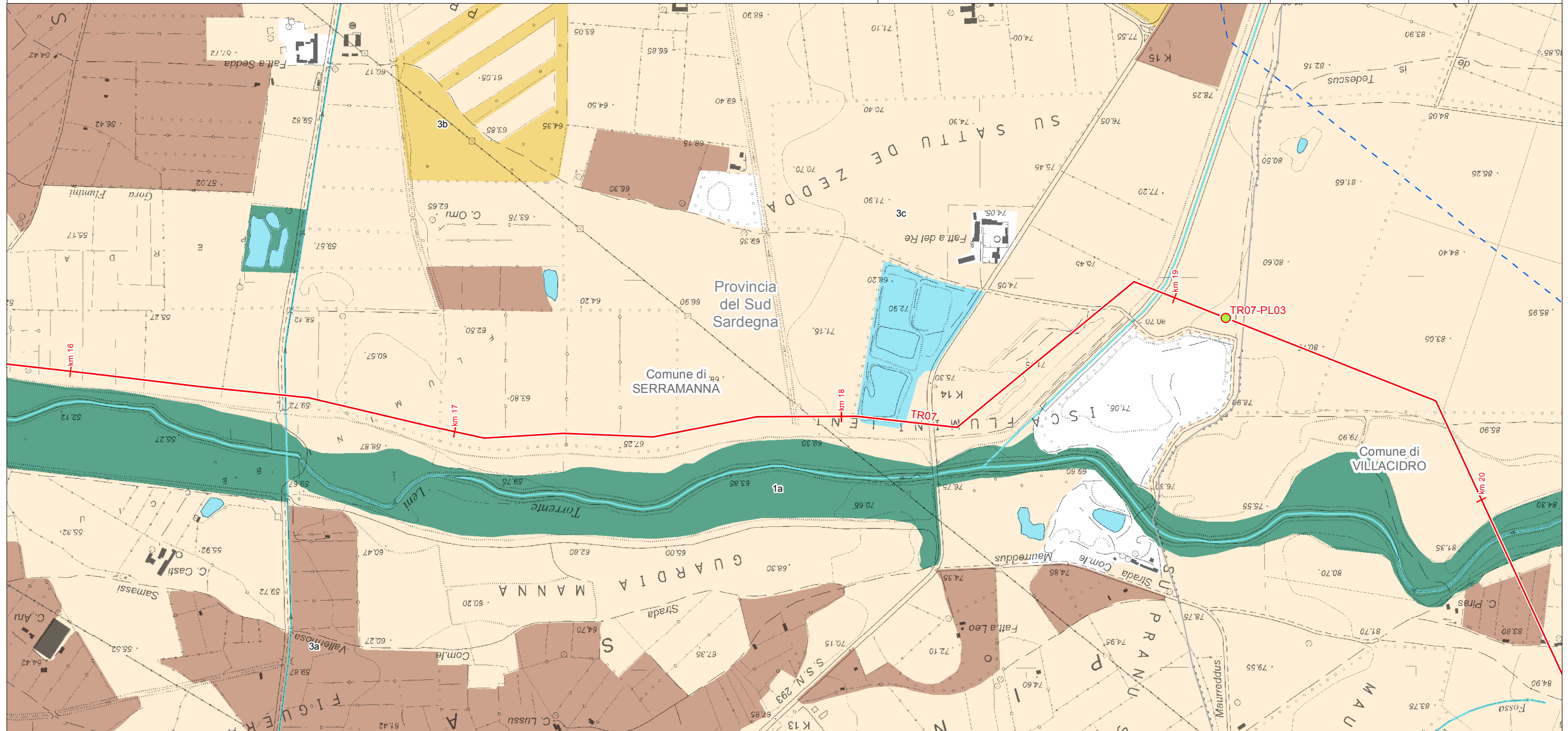


SISTEMA TRASPORTO GAS NATURALE SARDEGNA  
SEZIONE CENTRO SUD - DORSALE CENTRO SUD - TR07

|      |              |   |           |            |           |                    |
|------|--------------|---|-----------|------------|-----------|--------------------|
| 1    | Marzo 2017   | Revisione Generale - Emissione per Enti | RAP       | CHV        | PAR       | Foglio<br>13 di 55 |
| 0    | Gennaio 2017 | Emissione per Enti                      | RAP       | CHV        | PAR       |                    |
| REV. | DATA         | DESCRIZIONE                             | ELABORATO | VERIFICATO | APPROVATO |                    |
|      |              |   | Dis.      | PG-1025    |           | Scala 1:10.000     |
|      |              |   | Comm.     | 5663       |           |                    |



PIANO PAESAGGISTICO REGIONALE (1:10.000)



LEGENDA FOGLIO

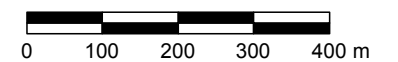
IMPIANTI IN PROGETTO

- PIDI
- METANODOTTO IN PROGETTO
- - - PROGETTO METANODOTTO GALSI

- AA - Laghi naturali, invasi artificiali, stagni, lagune
- AA - Fiumi torrenti e altri corsi d'acqua

AA - Componenti di paesaggio con valenza ambientale

- 1a - Macchia, dune e aree umide
- 3a - Colture arboree specializzate
- 3b - Impianti boschivi artificiali
- 3c - Colture erbacee specializzate





SISTEMA TRASPORTO GAS NATURALE SARDEGNA  
SEZIONE CENTRO SUD - DORSALE CENTRO SUD - TR07

|      |              |   |           |            |           |                    |
|------|--------------|---|-----------|------------|-----------|--------------------|
| 1    | Marzo 2017   | Revisione Generale - Emissione per Enti | RAP       | CHV        | PAR       | Foglio<br>14 di 55 |
| 0    | Gennaio 2017 | Emissione per Enti                      | RAP       | CHV        | PAR       |                    |
| REV. | DATA         | DESCRIZIONE                             | ELABORATO | VERIFICATO | APPROVATO |                    |
|      |              |   | Dis.      | PG-1025    |           | Scala 1:10.000     |
|      |              |   | Comm.     | 5663       |           |                    |

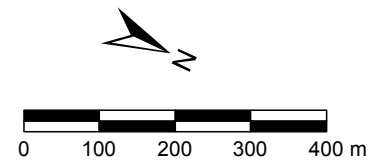


PIANO PAESAGGISTICO REGIONALE (1:10.000)



LEGENDA FOGLIO

- METANODOTTO IN PROGETTO
- - - PROGETTO METANODOTTO GALSI
- AA - Laghi naturali, invasi artificiali, stagni, lagune
- AA - Fiumi torrenti e altri corsi d'acqua
- AA - Componenti di paesaggio con valenza ambientale
- 1a - Macchia, dune e aree umide
- 3a - Colture arboree specializzate
- 3b - Impianti boschivi artificiali
- 3c - Colture erbacee specializzate

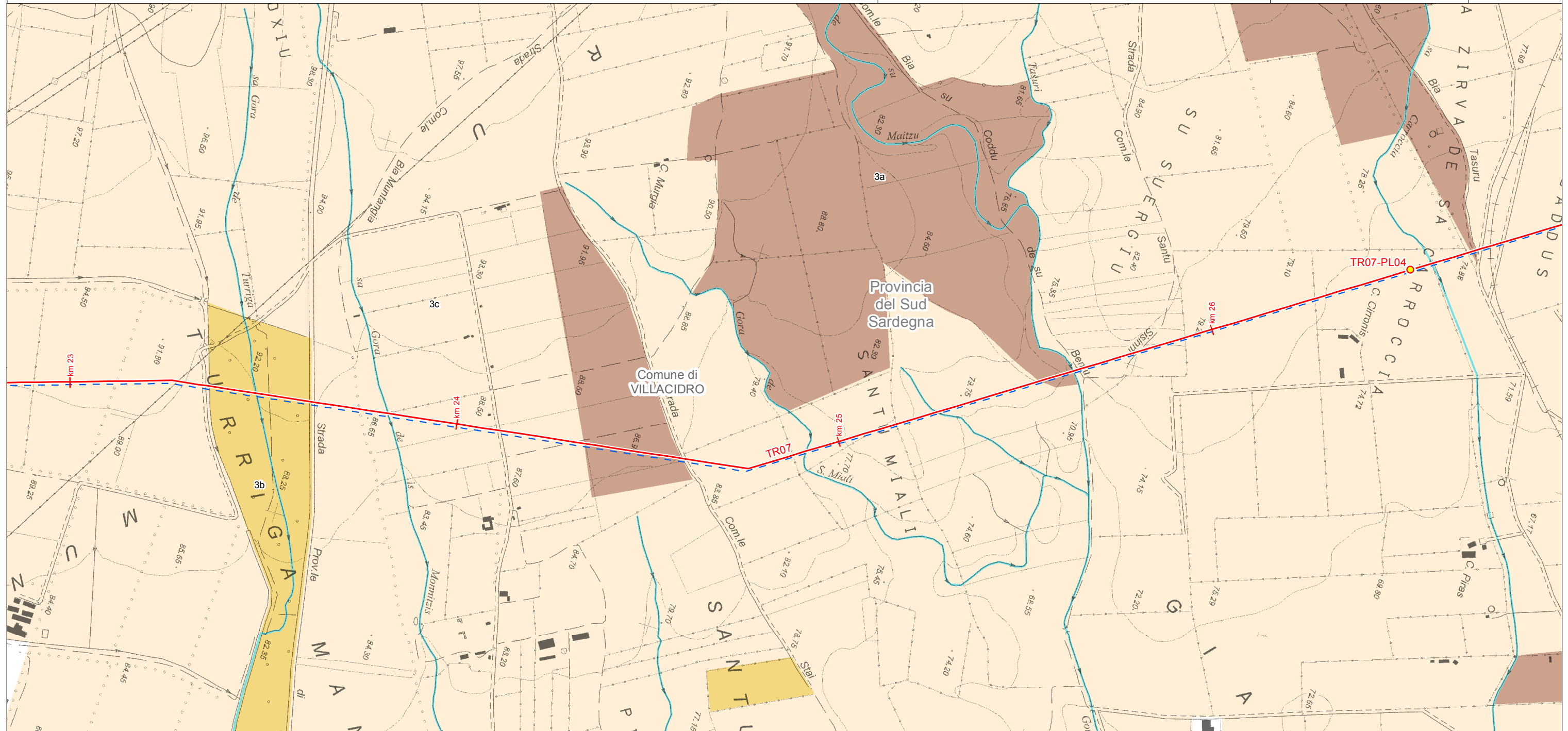




SISTEMA TRASPORTO GAS NATURALE SARDEGNA  
SEZIONE CENTRO SUD - DORSALE CENTRO SUD - TR07

PIANO PAESAGGISTICO REGIONALE (1:10.000)

|      |              |   |           |            |           |                    |
|------|--------------|---|-----------|------------|-----------|--------------------|
| 1    | Marzo 2017   | Revisione Generale - Emissione per Enti | RAP       | CHV        | PAR       | Foglio<br>15 di 55 |
| 0    | Gennaio 2017 | Emissione per Enti                      | RAP       | CHV        | PAR       |                    |
| REV. | DATA         | DESCRIZIONE                             | ELABORATO | VERIFICATO | APPROVATO |                    |
|      |              |   | Dis.      | PG-1025    |           | Scala 1:10.000     |
|      |              |   | Comm.     | 5663       |           |                    |



LEGENDA FOGLIO

IMPIANTI IN PROGETTO

● PIL

— METANODOTTO IN PROGETTO

- - - PROGETTO METANODOTTO GALSI

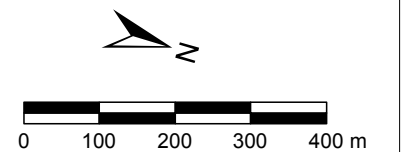
— AA - Fiumi torrenti e altri corsi d'acqua

AA - Componenti di paesaggio con valenza ambientale

3a - Colture arboree specializzate

3b - Impianti boschivi artificiali

3c - Colture erbacee specializzate

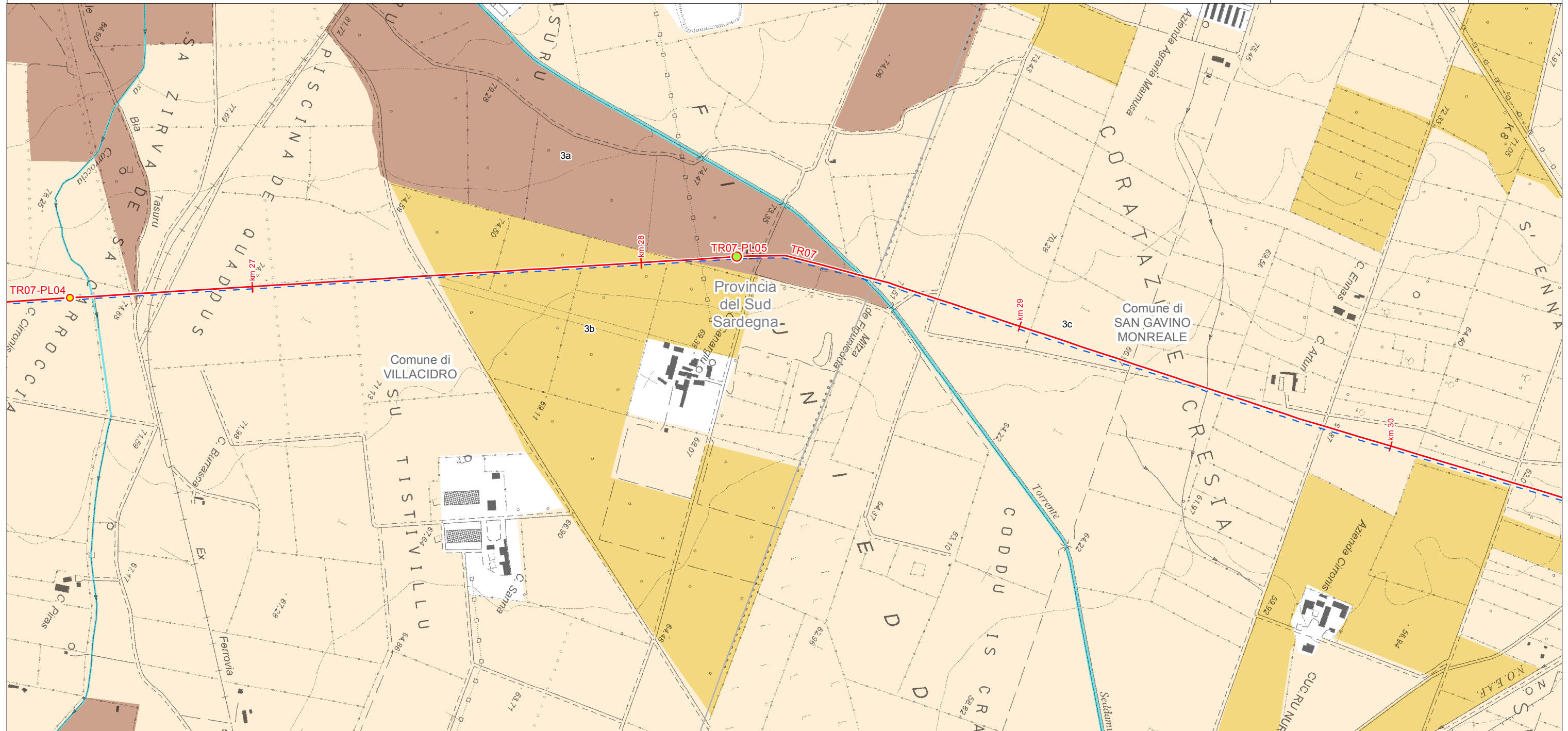




SISTEMA TRASPORTO GAS NATURALE SARDEGNA  
SEZIONE CENTRO SUD - DORSALE CENTRO SUD - TR07

|      |              |   |           |            |           |                    |
|------|--------------|---|-----------|------------|-----------|--------------------|
| 1    | Marzo 2017   | Revisione Generale - Emissione per Enti | RAP       | CHV        | PAR       | Foglio<br>16 di 55 |
| 0    | Gennaio 2017 | Emissione per Enti                      | RAP       | CHV        | PAR       |                    |
| REV. | DATA         | DESCRIZIONE                             | ELABORATO | VERIFICATO | APPROVATO |                    |
|      |              |   | Dis.      | PG-1025    |           | Scala 1:10.000     |
|      |              |   | Comm.     | 5663       |           |                    |

PIANO PAESAGGISTICO REGIONALE (1:10.000)



LEGENDA FOGLIO

IMPIANTI IN PROGETTO

- PIDI
- PIL

— METANODOTTO IN PROGETTO

— PROGETTO METANODOTTO GALSI

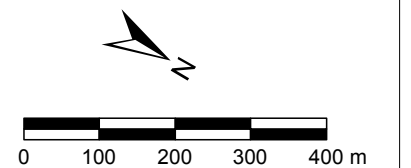
— AA - Fiumi torrenti e altri corsi d'acqua

AA - Componenti di paesaggio con valenza ambientale

3a - Colture arboree specializzate

3b - Impianti boschivi artificiali

3c - Colture erbacee specializzate

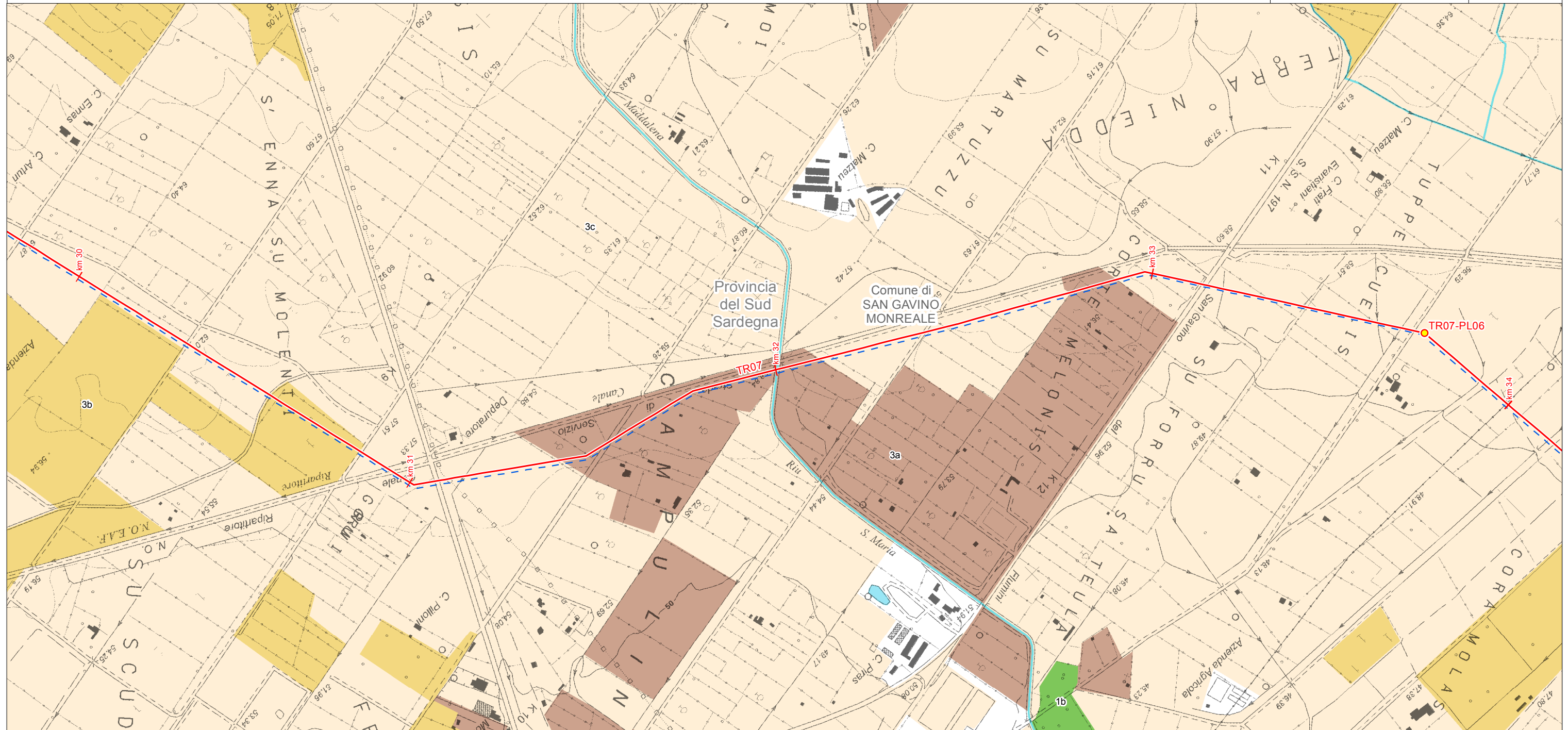




SISTEMA TRASPORTO GAS NATURALE SARDEGNA  
SEZIONE CENTRO SUD - DORSALE CENTRO SUD - TR07

PIANO PAESAGGISTICO REGIONALE (1:10.000)

|      |              |   |           |            |           |                    |
|------|--------------|---|-----------|------------|-----------|--------------------|
| 1    | Marzo 2017   | Revisione Generale - Emissione per Enti | RAP       | CHV        | PAR       | Foglio<br>17 di 55 |
| 0    | Gennaio 2017 | Emissione per Enti                      | RAP       | CHV        | PAR       |                    |
| REV. | DATA         | DESCRIZIONE                             | ELABORATO | VERIFICATO | APPROVATO |                    |
|      |              |   | Dis.      | PG-1025    |           | Scala 1:10.000     |
|      |              |   | Comm.     | 5663       |           |                    |



LEGENDA FOGLIO

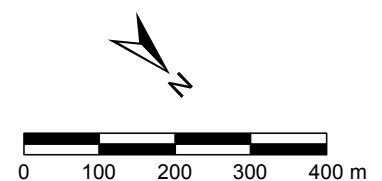
IMPIANTI IN PROGETTO

- PIL
- METANODOTTO IN PROGETTO
- - - PROGETTO METANODOTTO GALSÌ

AA - Componenti di paesaggio con valenza ambientale

- 1b - Boschi (conifere, latifoglie)
- 3a - Colture arboree specializzate
- 3b - Impianti boschivi artificiali
- 3c - Colture erbacee specializzate

- AA - Laghi naturali, invasi artificiali, stagni, lagune
- AA - Fiumi torrenti e altri corsi d'acqua

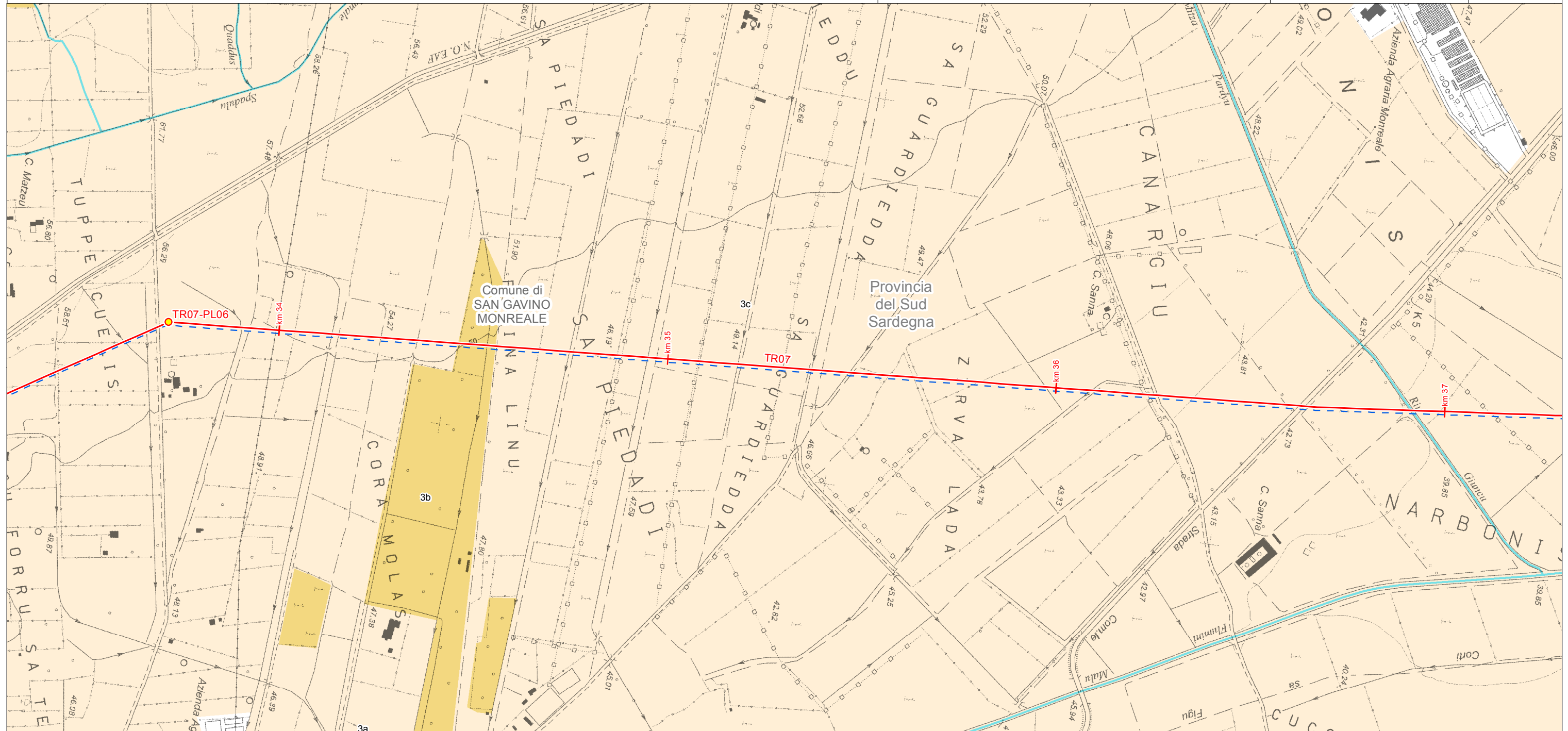




SISTEMA TRASPORTO GAS NATURALE SARDEGNA  
SEZIONE CENTRO SUD - DORSALE CENTRO SUD - TR07

PIANO PAESAGGISTICO REGIONALE (1:10.000)

|      |              |   |           |            |           |                    |
|------|--------------|---|-----------|------------|-----------|--------------------|
| 1    | Marzo 2017   | Revisione Generale - Emissione per Enti | RAP       | CHV        | PAR       | Foglio<br>18 di 55 |
| 0    | Gennaio 2017 | Emissione per Enti                      | RAP       | CHV        | PAR       |                    |
| REV. | DATA         | DESCRIZIONE                             | ELABORATO | VERIFICATO | APPROVATO |                    |
|      |              |   | Dis.      | PG-1025    |           | Scala 1:10.000     |
|      |              |   | Comm.     | 5663       |           |                    |



LEGENDA FOGLIO

IMPIANTI IN PROGETTO

● PIL

— METANODOTTO IN PROGETTO

- - - PROGETTO METANODOTTO GALSI

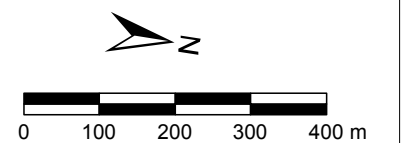
— AA - Fiumi torrenti e altri corsi d'acqua

AA - Componenti di paesaggio con valenza ambientale

■ 3a - Colture arboree specializzate

■ 3b - Impianti boschivi artificiali

■ 3c - Colture erbacee specializzate

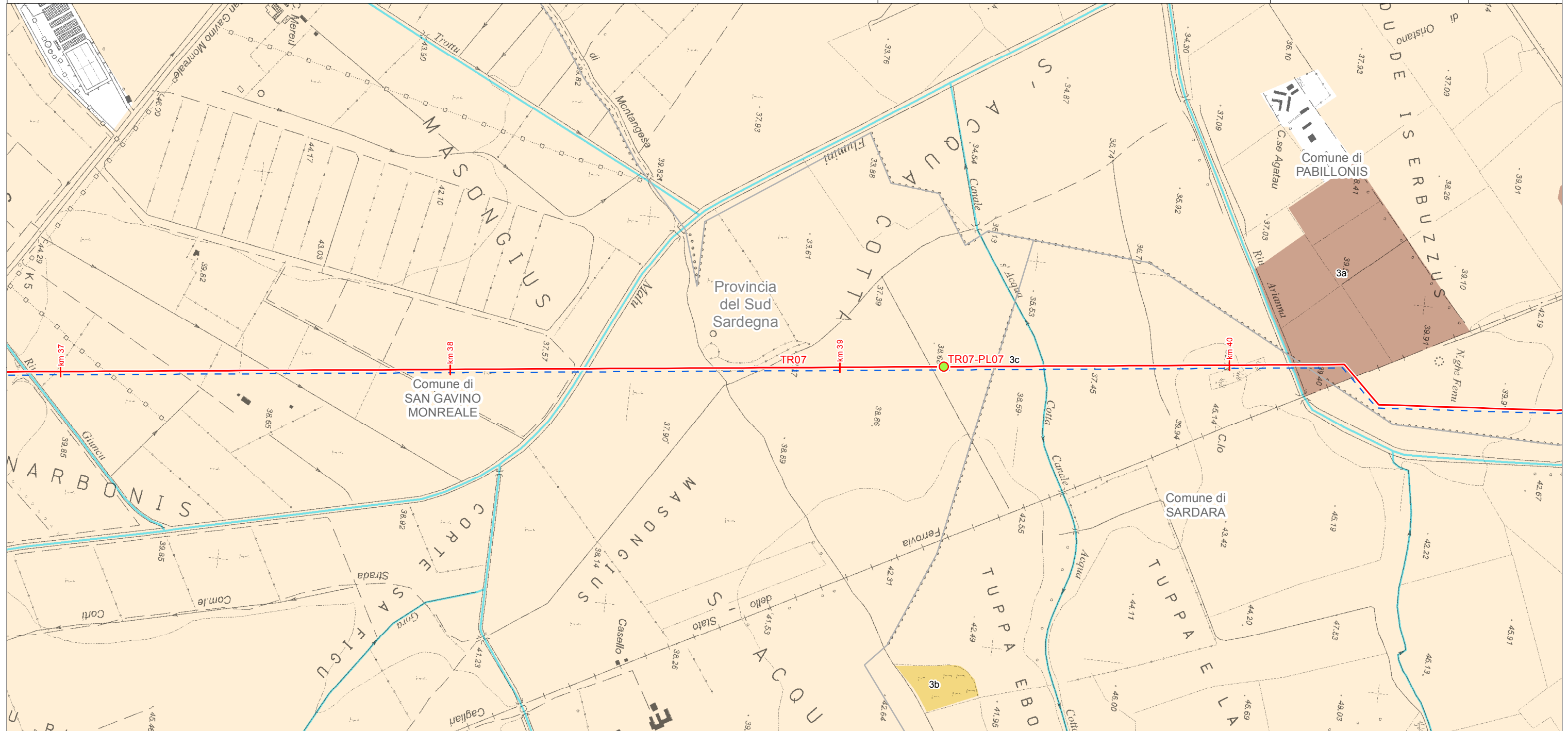




SISTEMA TRASPORTO GAS NATURALE SARDEGNA  
SEZIONE CENTRO SUD - DORSALE CENTRO SUD - TR07

|      |              |   |           |            |           |                    |
|------|--------------|---|-----------|------------|-----------|--------------------|
| 1    | Marzo 2017   | Revisione Generale - Emissione per Enti | RAP       | CHV        | PAR       | Foglio<br>19 di 55 |
| 0    | Gennaio 2017 | Emissione per Enti                      | RAP       | CHV        | PAR       |                    |
| REV. | DATA         | DESCRIZIONE                             | ELABORATO | VERIFICATO | APPROVATO |                    |
|      |              |   | Dis.      | PG-1025    |           | Scala 1:10.000     |
|      |              |   | Comm.     | 5663       |           |                    |

PIANO PAESAGGISTICO REGIONALE (1:10.000)



LEGENDA FOGLIO

IMPIANTI IN PROGETTO

● PIDI

— METANODOTTO IN PROGETTO

- - - PROGETTO METANODOTTO GALSÌ

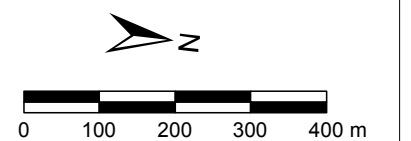
— AA - Fiumi torrenti e altri corsi d'acqua

AA - Componenti di paesaggio con valenza ambientale

■ 3a - Colture arboree specializzate

■ 3b - Impianti boschivi artificiali

■ 3c - Colture erbacee specializzate

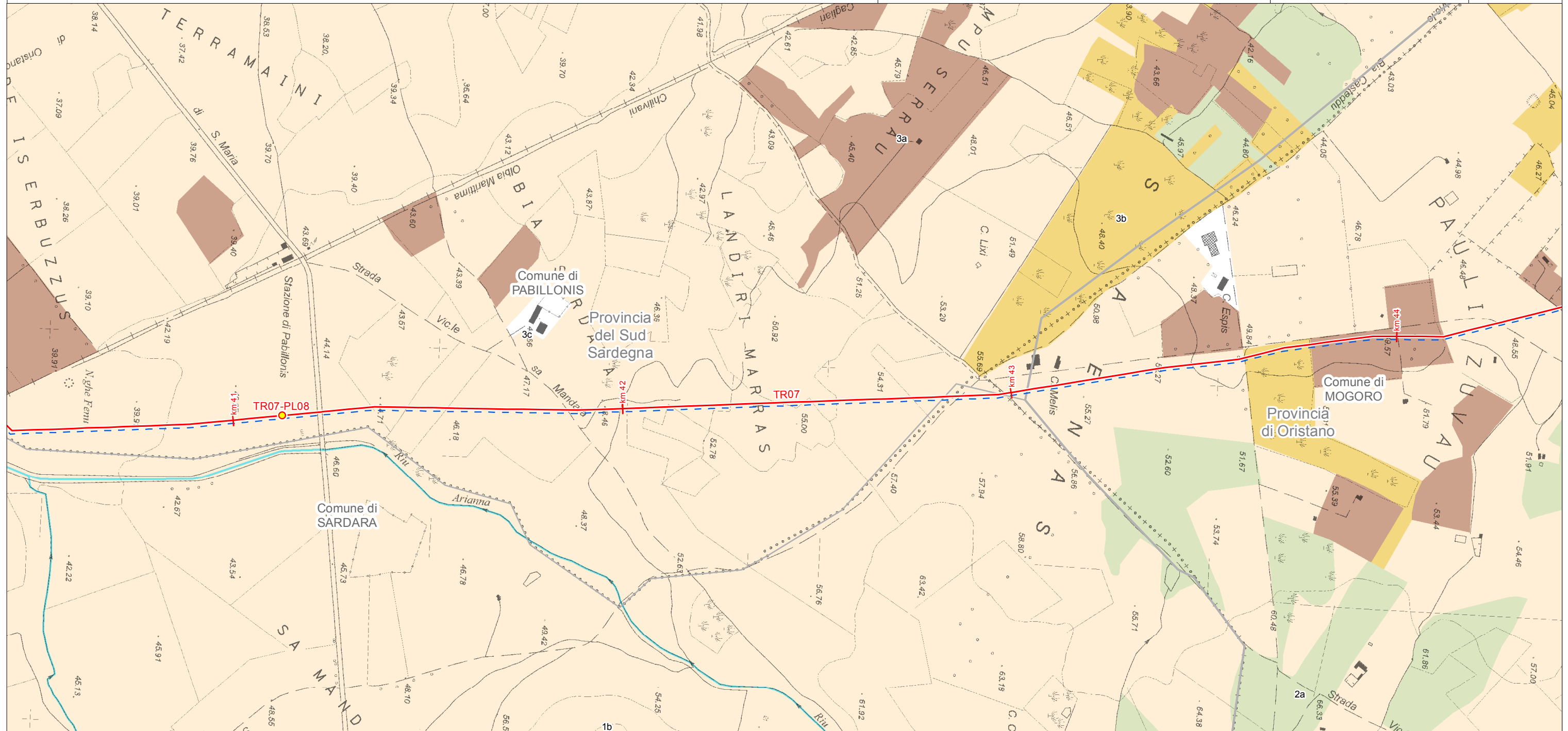




SISTEMA TRASPORTO GAS NATURALE SARDEGNA  
SEZIONE CENTRO SUD - DORSALE CENTRO SUD - TR07

PIANO PAESAGGISTICO REGIONALE (1:10.000)

|      |              |   |           |            |           |                    |
|------|--------------|---|-----------|------------|-----------|--------------------|
| 1    | Marzo 2017   | Revisione Generale - Emissione per Enti | RAP       | CHV        | PAR       | Foglio<br>20 di 55 |
| 0    | Gennaio 2017 | Emissione per Enti                      | RAP       | CHV        | PAR       |                    |
| REV. | DATA         | DESCRIZIONE                             | ELABORATO | VERIFICATO | APPROVATO |                    |
|      |              |   | Dis.      | PG-1025    |           | Scala 1:10.000     |
|      |              |   | Comm.     | 5663       |           |                    |



LEGENDA FOGLIO

IMPIANTI IN PROGETTO

- PIL
- 3a - Colture arboree specializzate
- 3b - Impianti boschivi artificiali
- 3c - Colture erbacee specializzate

— METANODOTTO IN PROGETTO

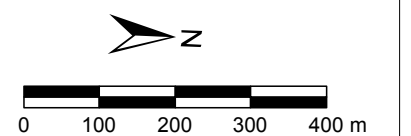
— PROGETTO METANODOTTO GALS

— AA - Fiumi torrenti e altri corsi d'acqua

AA - Componenti di paesaggio con valenza ambientale

■ 1b - Boschi (conifere, latifoglie)

■ 2a - Praterie e spiagge

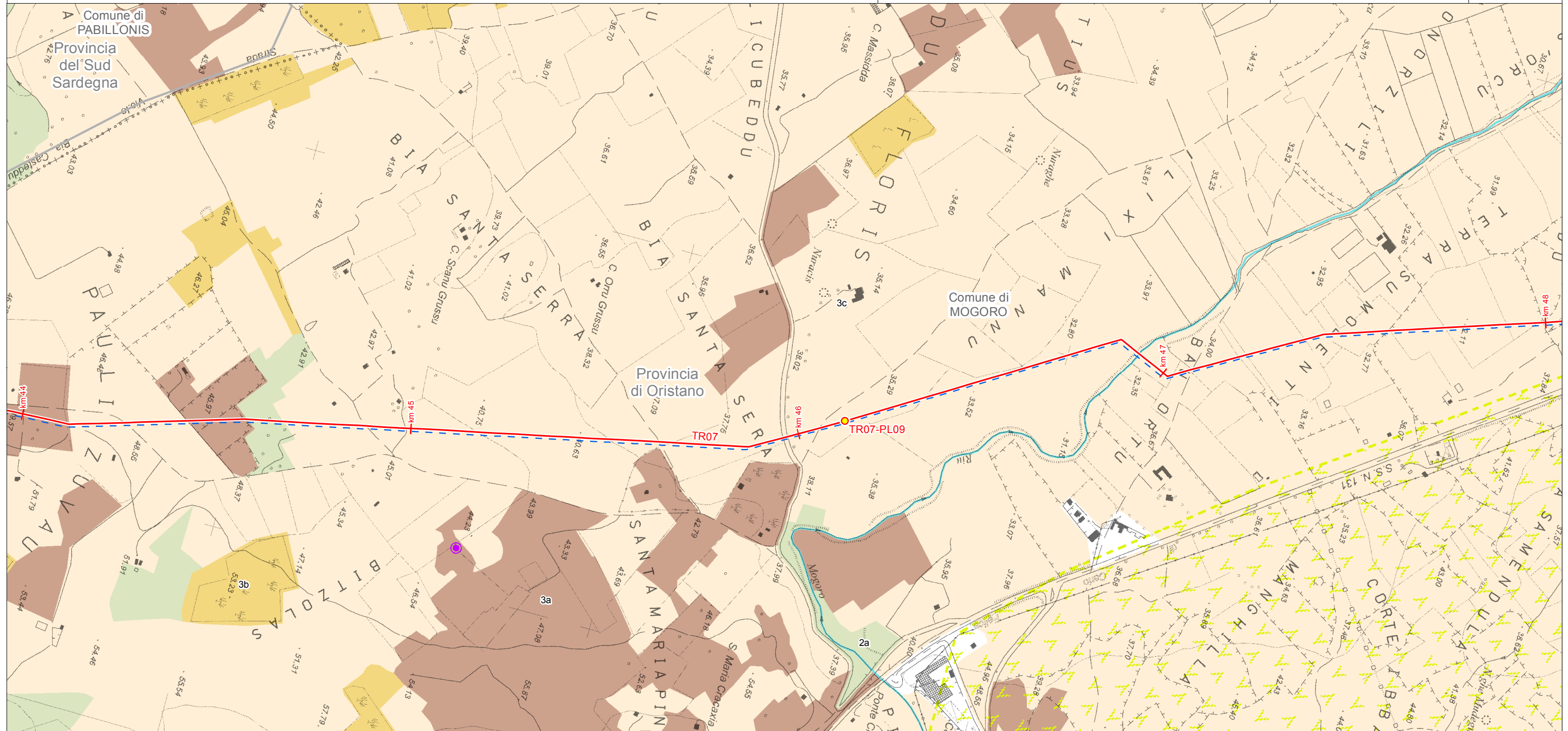




SISTEMA TRASPORTO GAS NATURALE SARDEGNA  
SEZIONE CENTRO SUD - DORSALE CENTRO SUD - TR07

|      |              |   |           |            |           |                    |
|------|--------------|---|-----------|------------|-----------|--------------------|
| 1    | Marzo 2017   | Revisione Generale - Emissione per Enti | RAP       | CHV        | PAR       | Foglio<br>21 di 55 |
| 0    | Gennaio 2017 | Emissione per Enti                      | RAP       | CHV        | PAR       |                    |
| REV. | DATA         | DESCRIZIONE                             | ELABORATO | VERIFICATO | APPROVATO |                    |
|      |              |   | Dis.      | PG-1025    |           | Scala 1:10.000     |
|      |              |   | Comm.     | 5663       |           |                    |

PIANO PAESAGGISTICO REGIONALE (1:10.000)



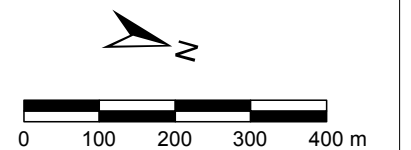
LEGENDA FOGLIO

IMPIANTI IN PROGETTO

- PIL
- METANODOTTO IN PROGETTO
- - - PROGETTO METANODOTTO GALSI
- AA - Fiumi torrenti e altri corsi d'acqua
- AA - Grotte, caverne
- - - AS - Parco geominerario ambientale e storico d.m. ambiente 265/01

AA - Componenti di paesaggio con valenza ambientale

- 2a - Praterie e spiagge
- 3a - Colture arboree specializzate
- 3b - Impianti boschivi artificiali
- 3c - Colture erbacee specializzate

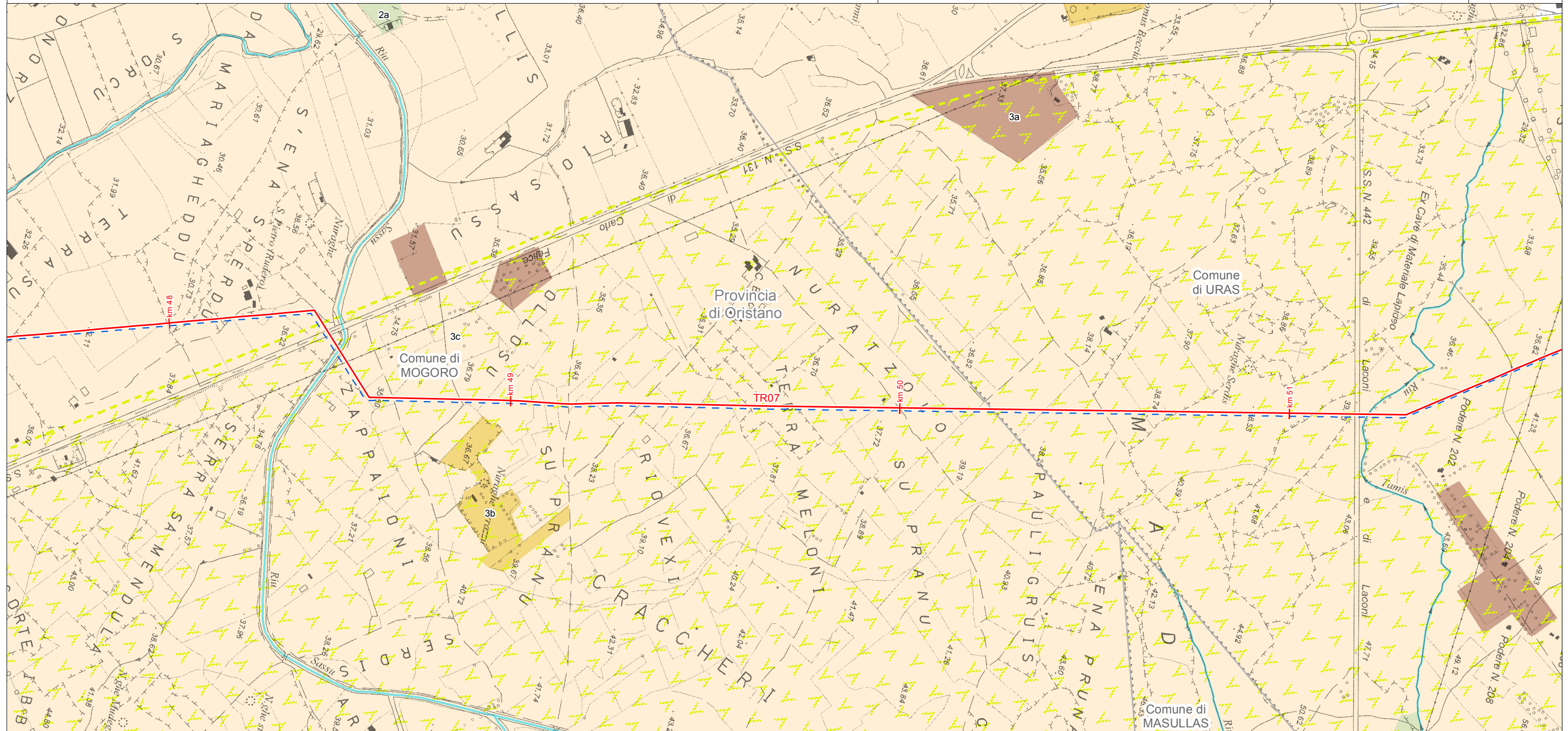




SISTEMA TRASPORTO GAS NATURALE SARDEGNA  
SEZIONE CENTRO SUD - DORSALE CENTRO SUD - TR07

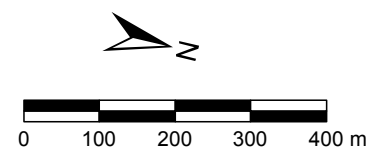
|      |              |   |           |            |           |                    |
|------|--------------|---|-----------|------------|-----------|--------------------|
| 1    | Marzo 2017   | Revisione Generale - Emissione per Enti | RAP       | CHV        | PAR       | Foglio<br>22 di 55 |
| 0    | Gennaio 2017 | Emissione per Enti                      | RAP       | CHV        | PAR       |                    |
| REV. | DATA         | DESCRIZIONE                             | ELABORATO | VERIFICATO | APPROVATO |                    |
|      |              |   | Dis.      | PG-1025    |           | Scala 1:10.000     |
|      |              |   | Comm.     | 5663       |           |                    |

PIANO PAESAGGISTICO REGIONALE (1:10.000)



LEGENDA FOGLIO

- METANODOTTO IN PROGETTO
- - - PROGETTO METANODOTTO GALS
- AA - Fiumi torrenti e altri corsi d'acqua
- AS - Parco geominerario ambientale e storico d.m. ambiente 265/01
- AA - Componenti di paesaggio con valenza ambientale
  - 2a - Praterie e spiagge
  - 3a - Colture arboree specializzate
  - 3b - Impianti boschivi artificiali
  - 3c - Colture erbacee specializzate

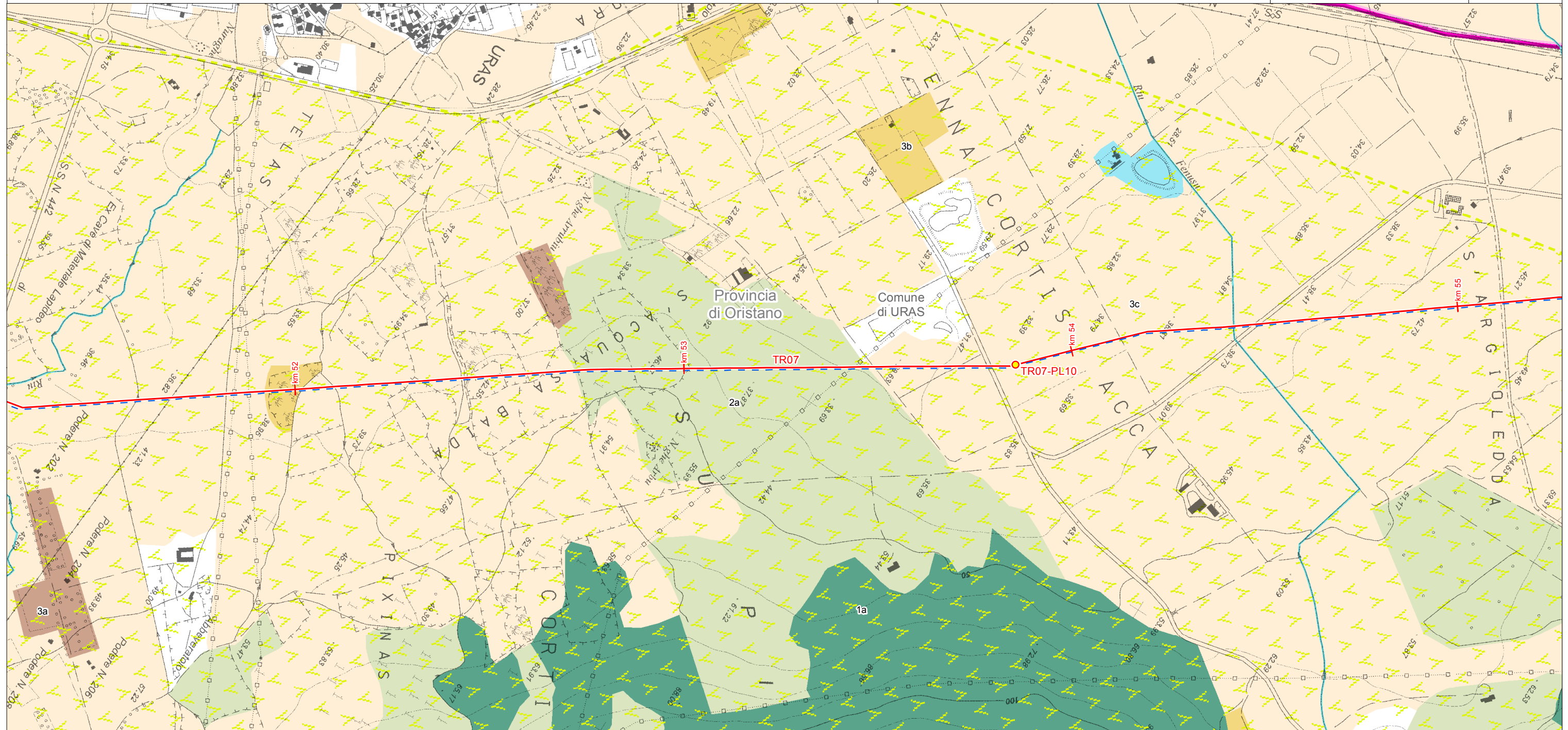




SISTEMA TRASPORTO GAS NATURALE SARDEGNA  
SEZIONE CENTRO SUD - DORSALE CENTRO SUD - TR07

PIANO PAESAGGISTICO REGIONALE (1:10.000)

|   |              |   |           |            |           |                    |
|---|--------------|---|-----------|------------|-----------|--------------------|
| 1   | Marzo 2017   | Revisione Generale - Emissione per Enti | RAP       | CHV        | PAR       | Foglio<br>23 di 55 |
| 0   | Gennaio 2017 | Emissione per Enti                      | RAP       | CHV        | PAR       |                    |
| REV.  | DATA         | DESCRIZIONE                             | ELABORATO | VERIFICATO | APPROVATO |                    |
|   |              |   | Dis.      | PG-1025    |           | Scala 1:10.000     |
|   |              |   | Comm.     | 5663       |           |                    |

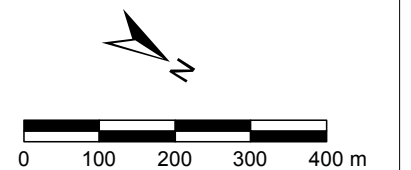


LEGENDA FOGLIO

IMPIANTI IN PROGETTO

- PIL
- METANODOTTO IN PROGETTO
- - - PROGETTO METANODOTTO GALSÌ
- AA - Laghi naturali, invasi artificiali, stagni, lagune
- AA - Fiumi torrenti e altri corsi d'acqua
- AS - Aree della Bonifica

- AS - Parco geominerario ambientale e storico d.m. ambiente 265/01
- AA - Componenti di paesaggio con valenza ambientale
  - 1a - Macchia, dune e aree umide
  - 2a - Praterie e spiagge
  - 3a - Colture arboree specializzate
  - 3b - Impianti boschivi artificiali
  - 3c - Colture erbacee specializzate



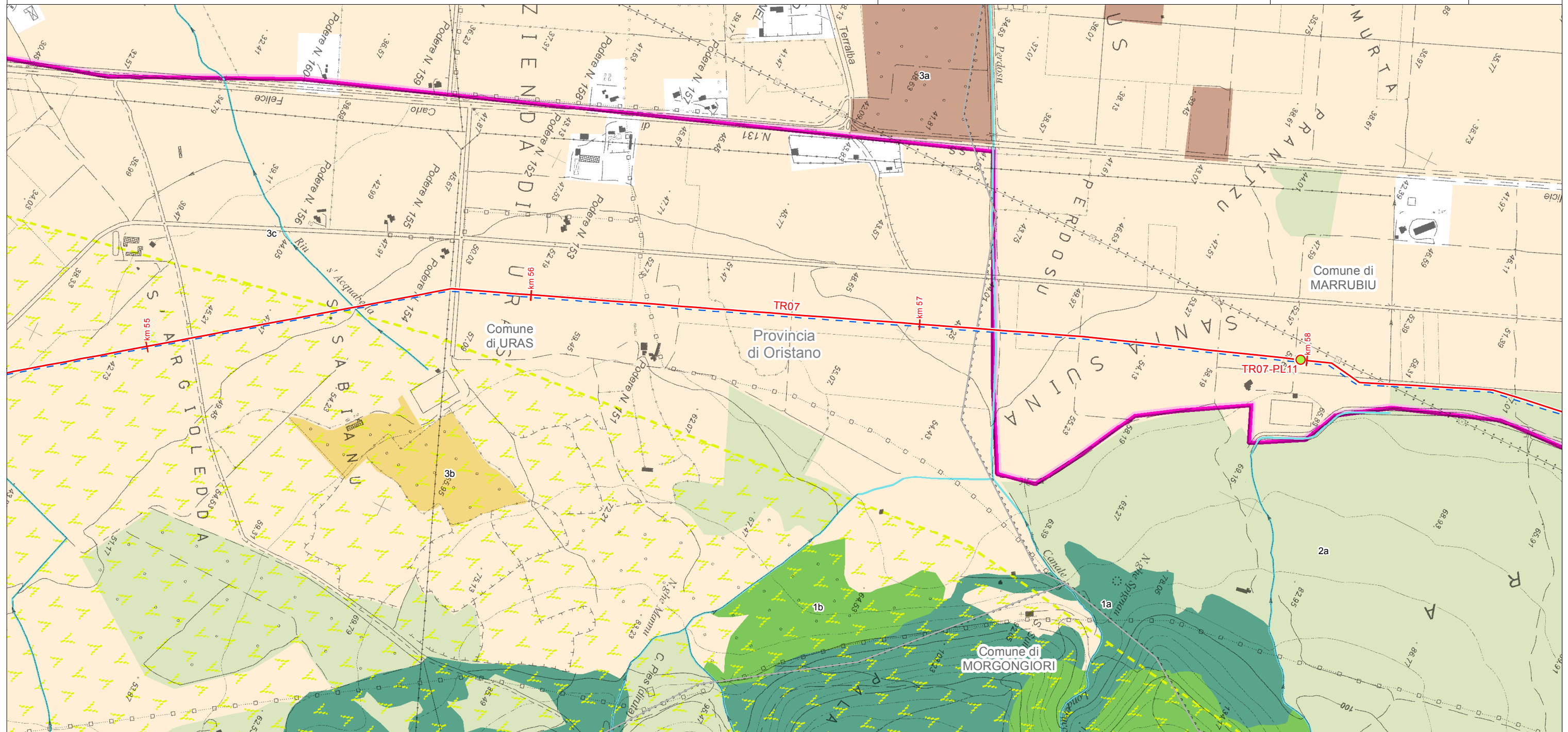


SISTEMA TRASPORTO GAS NATURALE SARDEGNA  
SEZIONE CENTRO SUD - DORSALE CENTRO SUD - TR07

|      |              |   |           |            |           |                    |
|------|--------------|---|-----------|------------|-----------|--------------------|
| 1    | Marzo 2017   | Revisione Generale - Emissione per Enti | RAP       | CHV        | PAR       | Foglio<br>24 di 55 |
| 0    | Gennaio 2017 | Emissione per Enti                      | RAP       | CHV        | PAR       |                    |
| REV. | DATA         | DESCRIZIONE                             | ELABORATO | VERIFICATO | APPROVATO |                    |
|      |              |   | Dis.      | PG-1025    |           | Scala 1:10.000     |
|      |              |   | Comm.     | 5663       |           |                    |



PIANO PAESAGGISTICO REGIONALE (1:10.000)



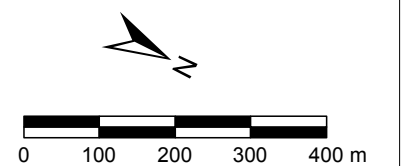
LEGENDA FOGLIO

IMPIANTI IN PROGETTO

- PIDI
- METANODOTTO IN PROGETTO
- PROGETTO METANODOTTO GALSI
- AA - Fiumi torrenti e altri corsi d'acqua
- AS - Aree della Bonifica
- AS - Parco geominerario ambientale e storico d.m. ambiente 265/01

AA - Componenti di paesaggio con valenza ambientale

- 1a - Macchia, dune e aree umide
- 1b - Boschi (conifere, latifoglie)
- 2a - Praterie e spiagge
- 3a - Colture arboree specializzate
- 3b - Impianti boschivi artificiali
- 3c - Colture erbacee specializzate

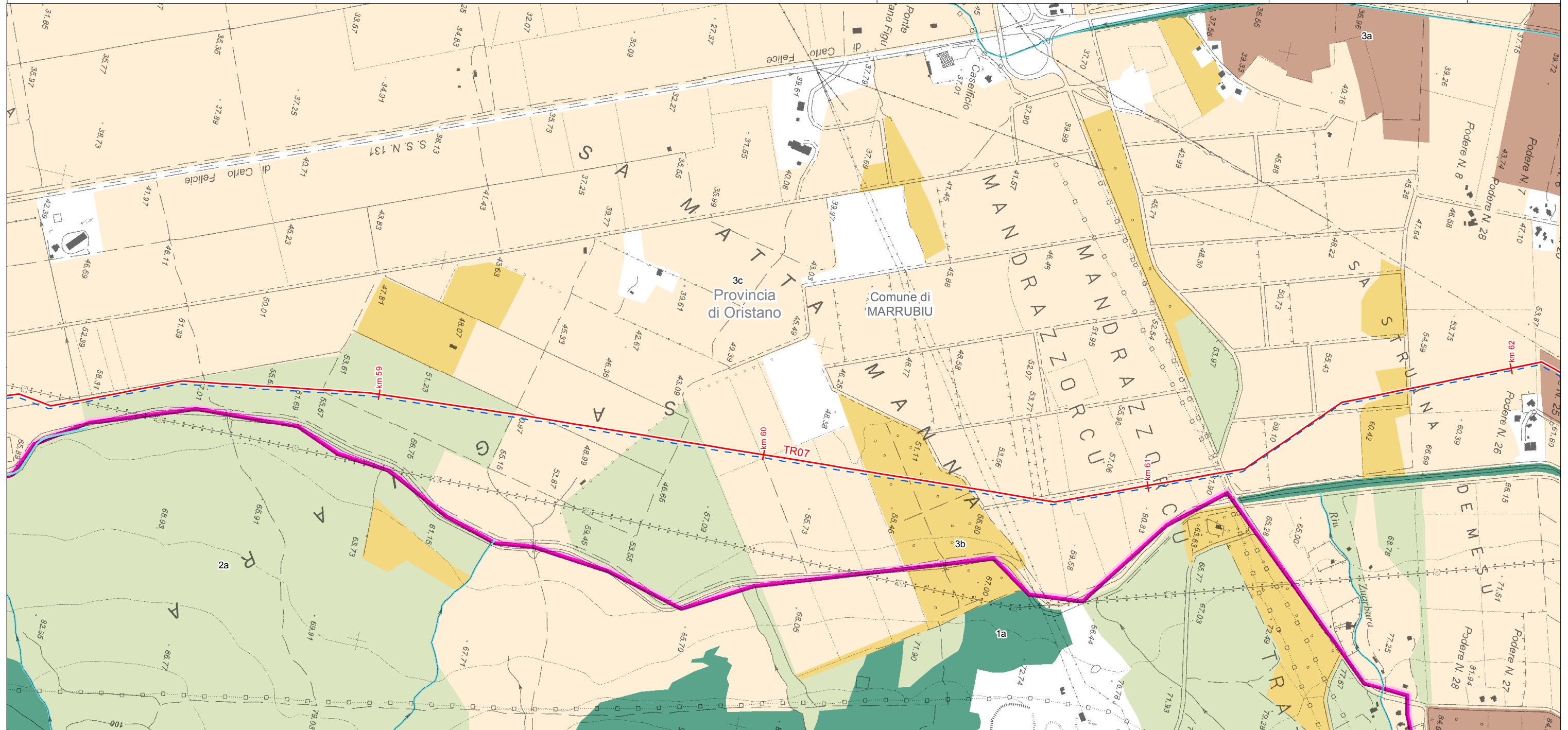




SISTEMA TRASPORTO GAS NATURALE SARDEGNA  
SEZIONE CENTRO SUD - DORSALE CENTRO SUD - TR07

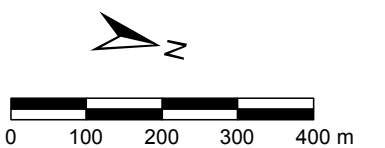
PIANO PAESAGGISTICO REGIONALE (1:10.000)

|   |              |   |           |            |           |                    |
|---|--------------|---|-----------|------------|-----------|--------------------|
| 1   | Marzo 2017   | Revisione Generale - Emissione per Enti | RAP       | CHV        | PAR       | Foglio<br>25 di 55 |
| 0   | Gennaio 2017 | Emissione per Enti                      | RAP       | CHV        | PAR       |                    |
| REV.  | DATA         | DESCRIZIONE                             | ELABORATO | VERIFICATO | APPROVATO |                    |
|   |              |   | Dis.      | PG-1025    |           | Scala 1:10.000     |
|   |              |   | Comm.     | 5663       |           |                    |



LEGENDA FOGLIO

- METANODOTTO IN PROGETTO
- PROGETTO METANODOTTO GALSI
- AA - Fiumi torrenti e altri corsi d'acqua
- AS - Aree della Bonifica
- AA - Componenti di paesaggio con valenza ambientale
  - 1a - Macchia, dune e aree umide
  - 2a - Praterie e spiagge
  - 3a - Colture arboree specializzate
  - 3b - Impianti boschivi artificiali
  - 3c - Colture erbacee specializzate

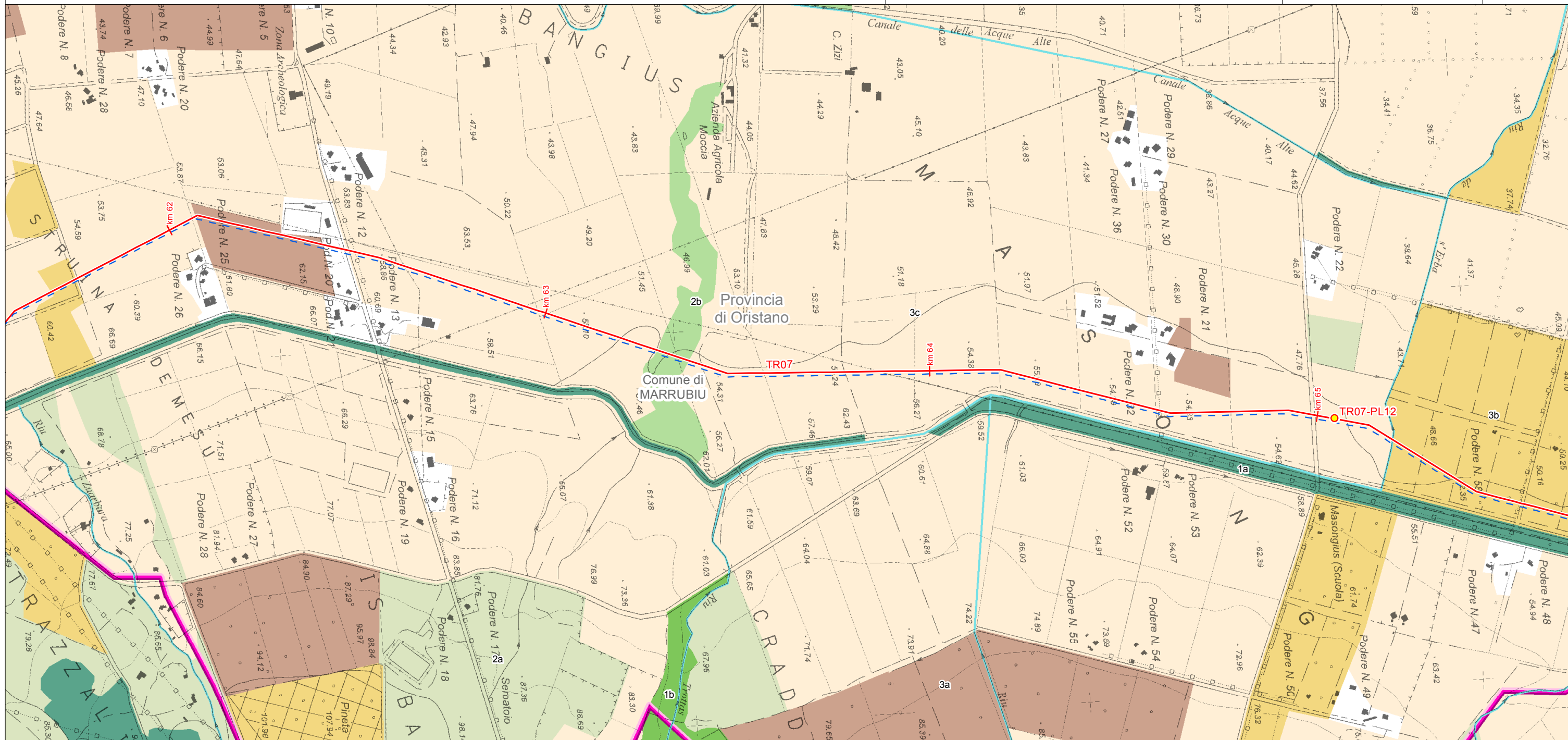




SISTEMA TRASPORTO GAS NATURALE SARDEGNA  
SEZIONE CENTRO SUD - DORSALE CENTRO SUD - TR07






|   |              |   |           |            |           |                    |
|---|--------------|---|-----------|------------|-----------|--------------------|
| 1   | Marzo 2017   | Revisione Generale - Emissione per Enti | RAP       | CHV        | PAR       | Foglio<br>26 di 55 |
| 0   | Gennaio 2017 | Emissione per Enti                      | RAP       | CHV        | PAR       |                    |
| REV.  | DATA         | DESCRIZIONE                             | ELABORATO | VERIFICATO | APPROVATO |                    |
|   |              |   | Dis.      | PG-1025    |           | Scala 1:10.000     |
|   |              |   | Comm.     | 5663       |           |                    |

PIANO PAESAGGISTICO REGIONALE (1:10.000)

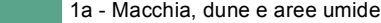
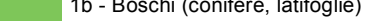
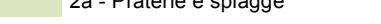






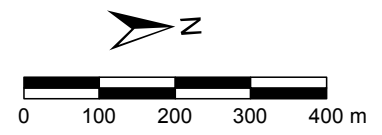
LEGENDA FOGLIO

IMPIANTI IN PROGETTO

-  PIL
-  METANODOTTO IN PROGETTO
-  PROGETTO METANODOTTO GALSI
-  AA - Fiumi torrenti e altri corsi d'acqua
-  AS - Aree della Bonifica

AA - Componenti di paesaggio con valenza ambientale

-  1a - Macchia, dune e aree umide
-  1b - Boschi (conifere, latifoglie)
-  2a - Praterie e spiagge
-  2b - Boschi (sugherete, castagneti da frutto)
-  3a - Colture arboree specializzate
-  3b - Impianti boschivi artificiali
-  3c - Colture erbacee specializzate

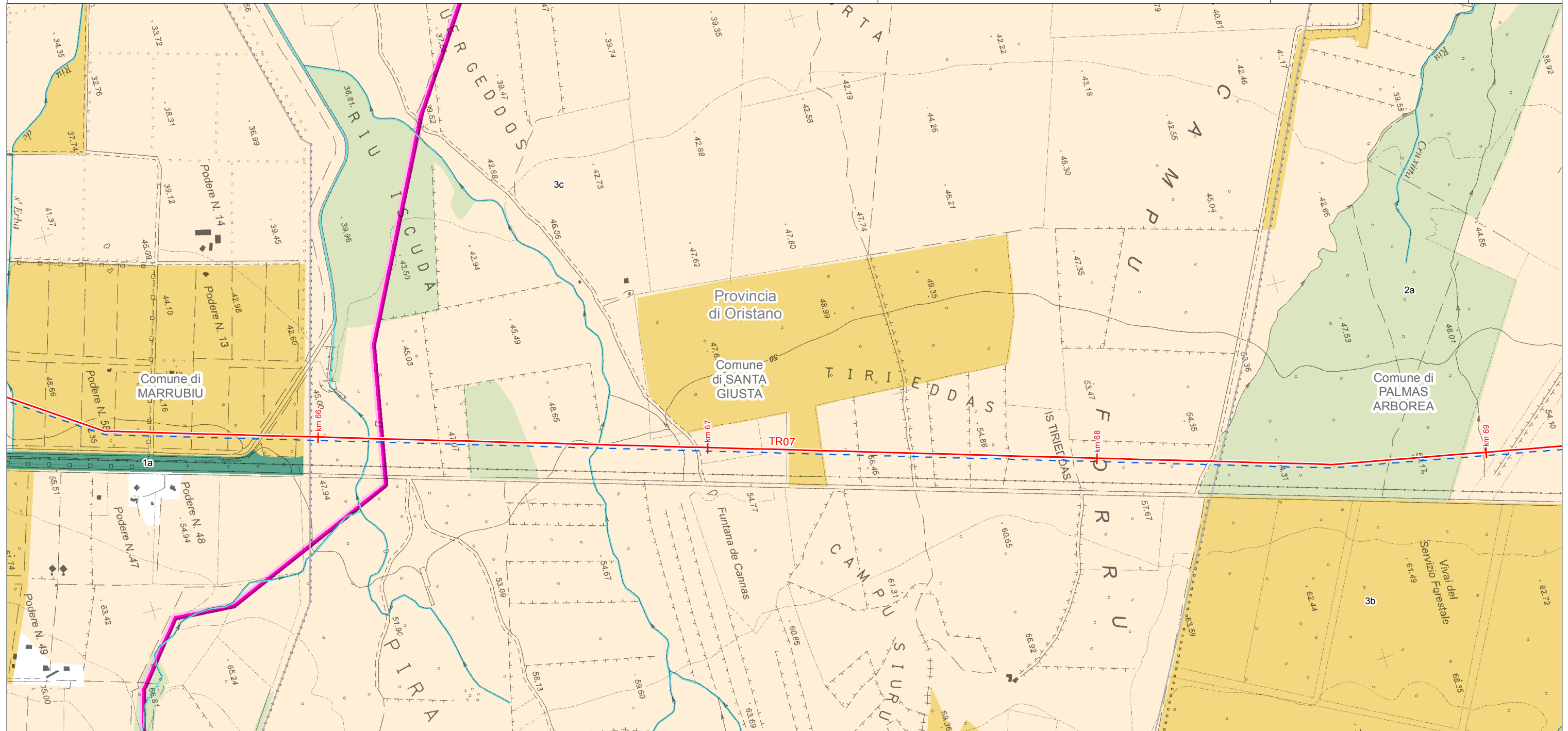




SISTEMA TRASPORTO GAS NATURALE SARDEGNA  
SEZIONE CENTRO SUD - DORSALE CENTRO SUD - TR07

PIANO PAESAGGISTICO REGIONALE (1:10.000)

|      |              |   |           |            |           |                    |
|------|--------------|---|-----------|------------|-----------|--------------------|
| 1    | Marzo 2017   | Revisione Generale - Emissione per Enti | RAP       | CHV        | PAR       | Foglio<br>27 di 55 |
| 0    | Gennaio 2017 | Emissione per Enti                      | RAP       | CHV        | PAR       |                    |
| REV. | DATA         | DESCRIZIONE                             | ELABORATO | VERIFICATO | APPROVATO |                    |
|      |              |   | Dis.      | PG-1025    |           | Scala 1:10.000     |
|      |              |   | Comm.     | 5663       |           |                    |



LEGENDA FOGLIO

- METANODOTTO IN PROGETTO
- PROGETTO METANODOTTO GALSI
- AA - Fiumi torrenti e altri corsi d'acqua
- AS - Aree della Bonifica
- AA - Componenti di paesaggio con valenza ambientale
  - 1a - Macchia, dune e aree umide
  - 2a - Praterie e spiagge
  - 3b - Impianti boschivi artificiali
- 3c - Colture erbacee specializzate

