

# LEGENDA GENERALE

## IMPIANTI IN PROGETTO

- ◆ Terminali Ingresso Gas
- Stazioni di Lancio/Ricevimento PIG
- PIDI
- Punti di Consegna DSO Locali
- PIL

— METANODOTTO IN PROGETTO

- - - Metanodotto di allacciamento al Terminale IsGAS

- - - PROGETTO METANODOTTO GALSI

FOGLI

Aree di Notevole interesse pubblico - Art. 136

★ Immobili di Notevole interesse pubblico - Art. 136

Territori costieri (fascia di tutela 300 m) - Art. 142 Comma 1 Lettera a

Laghi e invasi (fascia di tutela 300 m) - Art. 142 comma 1 Lettera b

Corsi d'Acqua (fascia di tutela 150 m) - Art. 142 Comma 1 Lettera c

Montagne della Sardegna eccedenti la quota di 1200m s.l.m. - Art. 142 comma 1 Lettera d

Parchi e riserve nazionali o regionali - Art. 142 Comma 1 Lettera f (\*\*)

Territori boscati - Art. 142 comma 1 lettera g

Territori boscati ancorché percorsi o danneggiati dal fuoco (2014) - Art. 142 Comma 1 Lettera g

Zone Umide - Art. 142 Comma 1 Lettera i

Vulcani - Art. 142 Comma 1 Lettera l

Aree di interesse archeologico - Art. 142 Comma 1 Lettera m

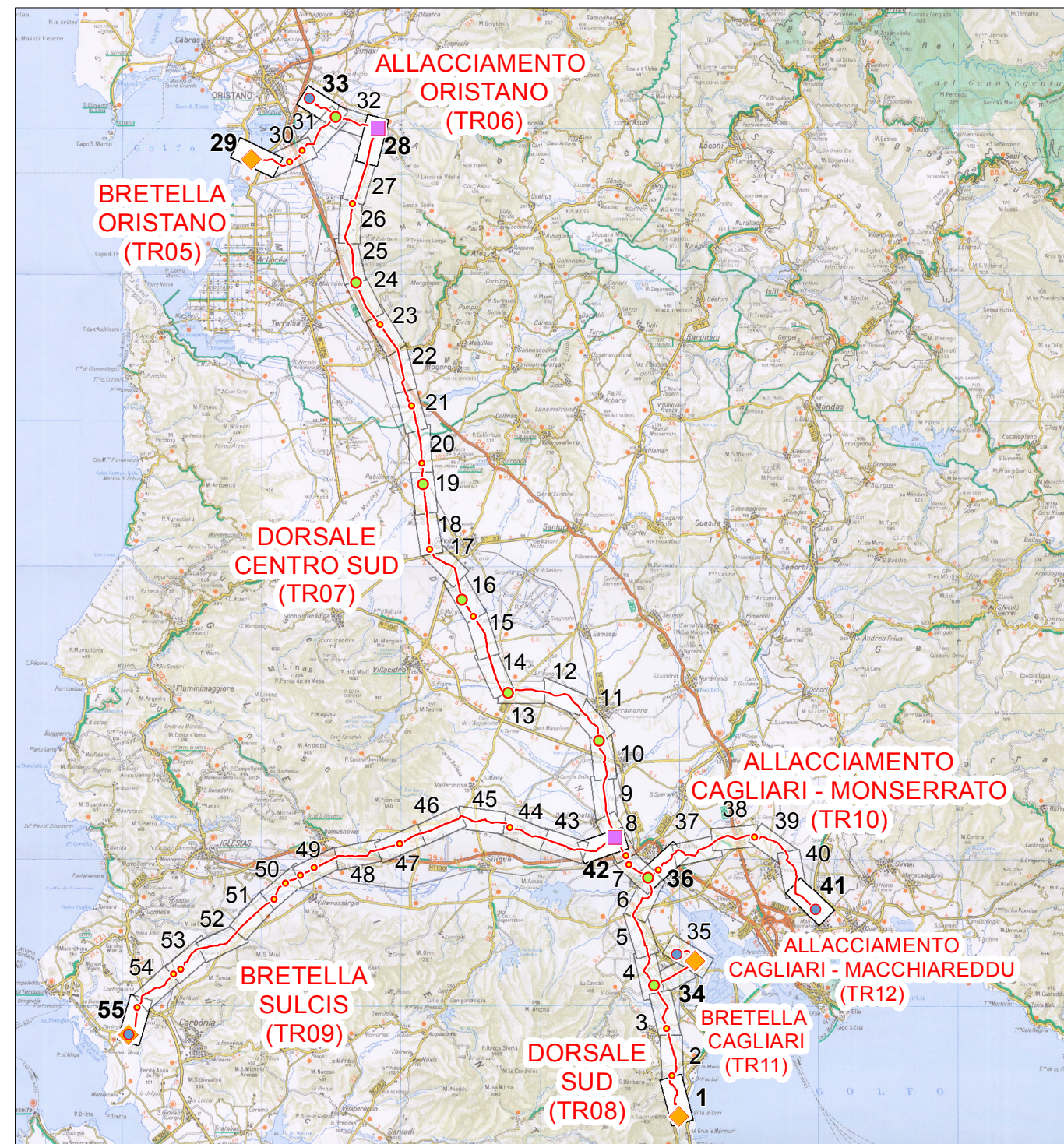
★ Beni di interesse archeologico - Art. 142 Comma 1 Lettera m

## NOTE



(\*) Sono stati riportati i corsi d'acqua come da shapefile "PPR06 - Fiumi torrenti e altri corsi d'acqua (Elementi lineari)" disponibile sul Geoportale della Regione Sardegna. Il file di riferimento rappresenta fiumi, torrenti e corsi d'acqua tipizzati ai sensi dell'art. 143 del D.Lgs 42/04, dalle cui sponde o piedi degli argini è definita una fascia di 150 m che individua il bene paesaggistico (Art. 17 comma 3 letta h delle N.T.A. PPR).

(\*\*) Vedasi Tavola PG - 1026

Il presente disegno e' di proprieta' aziendale - La Societa' tutelera' i propri diritti a termini di legge.



COROGRAFIA 1:500.000

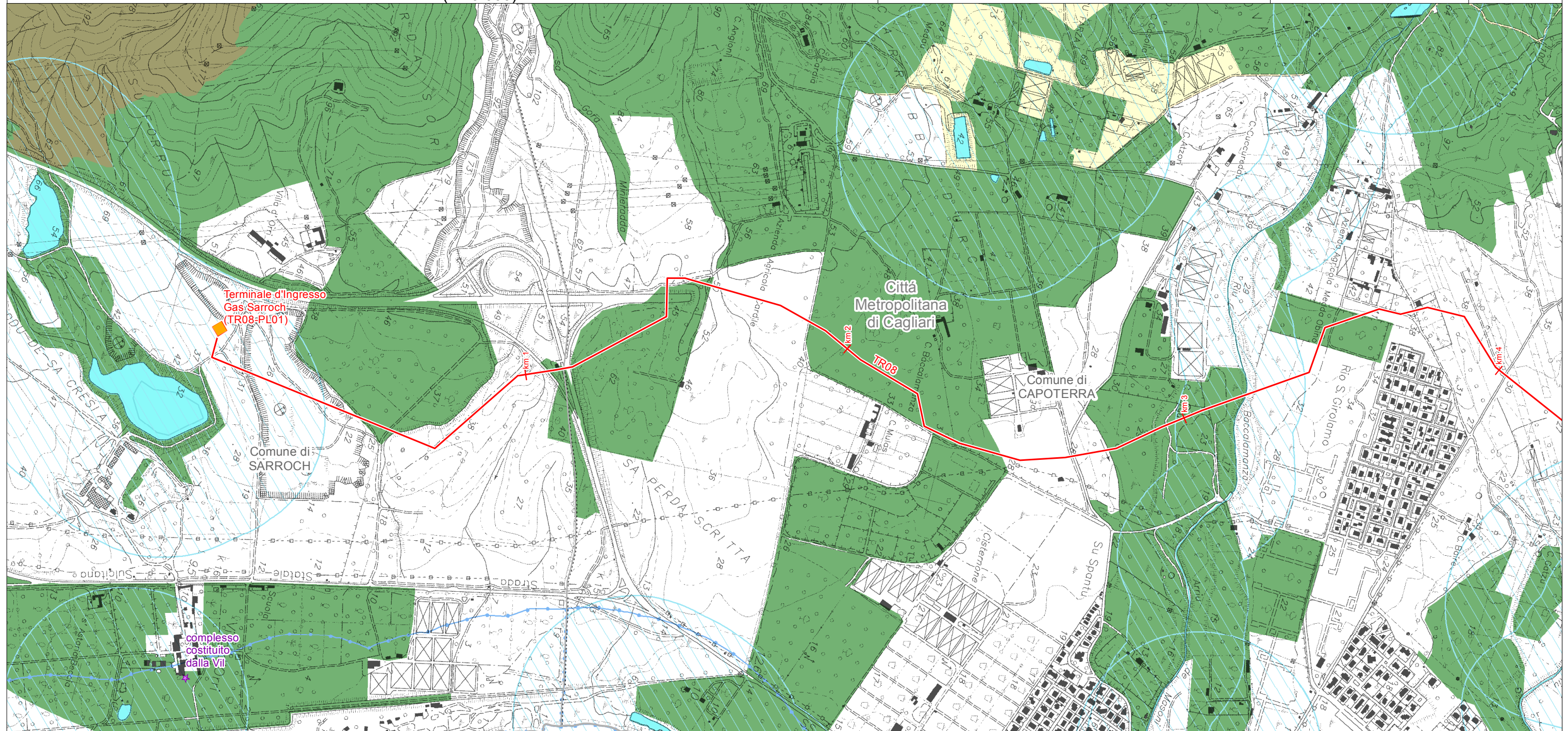
1	Marzo 2017	Revisione Generale - Emissione per Enti	RAP	CHV	PAR
0	Gennaio 2017	Emissione per Enti	RAP	CHV	PAR
REV.	DATA	DESCRIZIONE	ELABORATO	VERIFICATO	APPROVATO
 			COMMESSA	UNITA'	
			5663	000	
<b>SISTEMA TRASPORTO GAS NATURALE SARDEGNA</b> <b>SEZIONE CENTRO SUD</b>			DISEGNO	PG - 1024	
			REVISIONE	1	
<b>AREE VINCOLATE AI SENSI DEL D.LGS 42/04</b> <b>(1:10.000)</b>			FOGLIO	0 di 55	
			SCALA	1:10.000	



SISTEMA TRASPORTO GAS NATURALE SARDEGNA  
SEZIONE CENTRO SUD - DORSALE SUD - TR08

AREE VINCOLATE AI SENSI DEL D.LGS 42/04  
(1:10.000)

1	Marzo 2017	Revisione Generale - Emissione per Enti	RAP	CHV	PAR	Foglio 1 di 55
0	Gennaio 2017	Emissione per Enti	RAP	CHV	PAR	
REV.	DATA	DESCRIZIONE	ELABORATO	VERIFICATO	APPROVATO	
			Dis.	PG-1024		Scala 1:10.000
			Comm.	5663		



LEGENDA FOGLIO

IMPIANTI IN PROGETTO

◆ Terminali Ingresso Gas

METANODOTTO IN PROGETTO

■ Aree di Notevole interesse pubblico - Art. 136

★ Immobili di Notevole interesse pubblico - Art. 136

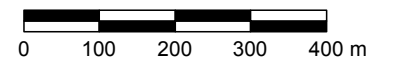
□ Territori costieri (fascia di tutela 300 m) - Art. 142 Comma 1 Lettera a

□ Laghi e invasi (fascia di tutela 300 m) - Art. 142 comma 1 Lettera b

□ Corsi d'Acqua (fascia di tutela 150 m) - Art. 142 Comma 1 Lettera c

■ Territori boscati - Art. 142 comma 1 lettera g

■ Territori boscati ancorché percorsi o danneggiati dal fuoco (2014) - Art. 142 Comma 1 Lettera g

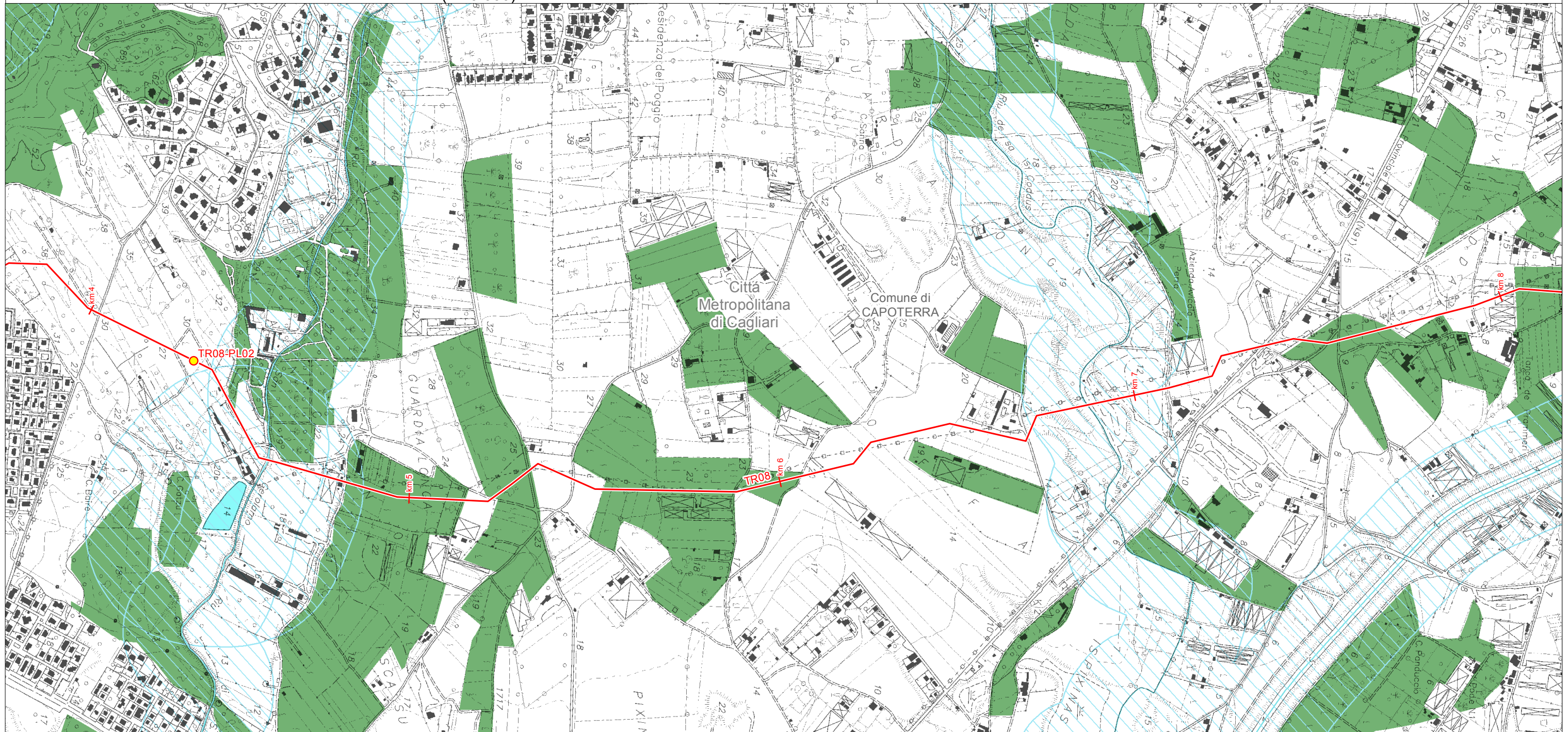




SISTEMA TRASPORTO GAS NATURALE SARDEGNA  
SEZIONE CENTRO SUD - **DORSALE SUD - TR08**

AREE VINCOLATE AI SENSI DEL D.LGS 42/04  
(1:10.000)

1	Marzo 2017	Revisione Generale - Emissione per Enti	RAP	CHV	PAR	Foglio 2 di 55
0	Gennaio 2017	Emissione per Enti	RAP	CHV	PAR	
REV.	DATA	DESCRIZIONE	ELABORATO	VERIFICATO	APPROVATO	
			Dis.	PG-1024		Scala 1:10.000
			Comm.	5663		



LEGENDA FOGLIO

IMPIANTI IN PROGETTO



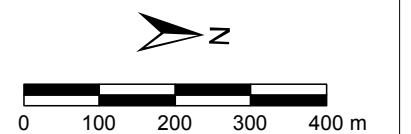
PIL

— METANODOTTO IN PROGETTO

Laghi e invasi (fascia di tutela 300 m) - Art. 142 comma 1 Lettera b

Corsi d'Acqua (fascia di tutela 150 m) - Art. 142 Comma 1 Lettera c

Territori boscati - Art. 142 comma 1 lettera g

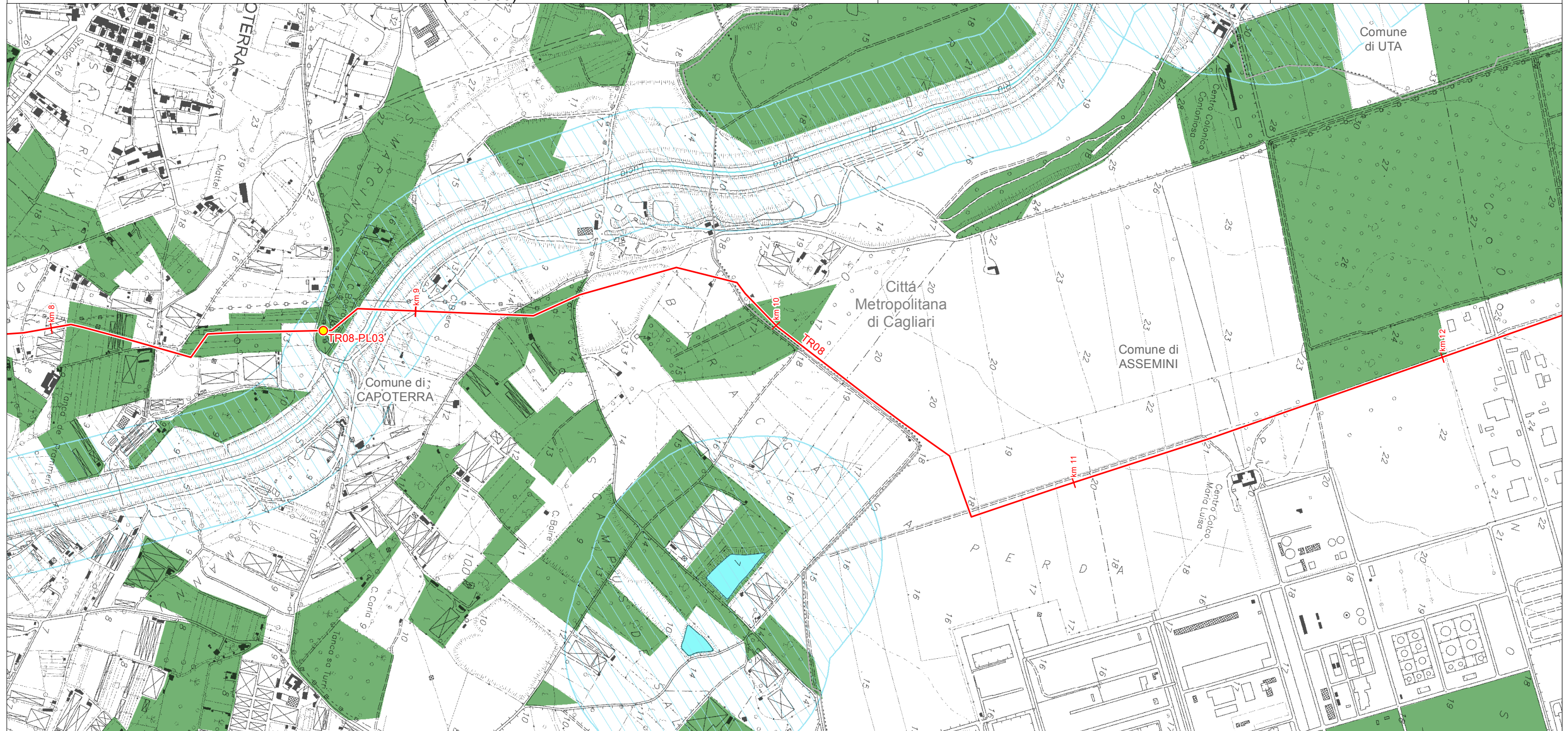




SISTEMA TRASPORTO GAS NATURALE SARDEGNA  
SEZIONE CENTRO SUD - DORSALE SUD - TR08

AREE VINCOLATE AI SENSI DEL D.LGS 42/04  
(1:10.000)

1	Marzo 2017	Revisione Generale - Emissione per Enti	RAP	CHV	PAR	Foglio 3 di 55
0	Gennaio 2017	Emissione per Enti	RAP	CHV	PAR	
REV.	DATA	DESCRIZIONE	ELABORATO	VERIFICATO	APPROVATO	
			Dis.	PG-1024		Scala 1:10.000
			Comm.	5663		



LEGENDA FOGLIO

IMPIANTI IN PROGETTO



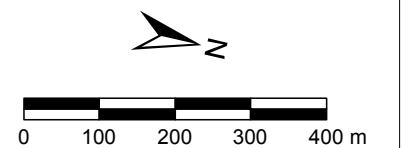
PIL

METANODOTTO IN PROGETTO

Laghi e invasi (fascia di tutela 300 m) - Art. 142 comma 1 Lettera b

Corsi d'Acqua (fascia di tutela 150 m) - Art. 142 Comma 1 Lettera c

Territori boscati - Art. 142 comma 1 lettera g





SISTEMA TRASPORTO GAS NATURALE SARDEGNA  
SEZIONE CENTRO SUD - **DORSALE SUD - TR08**

AREE VINCOLATE AI SENSI DEL D.LGS 42/04  
(1:10.000)

1	Marzo 2017	Revisione Generale - Emissione per Enti	RAP	CHV	PAR	Foglio 4 di 55
0	Gennaio 2017	Emissione per Enti	RAP	CHV	PAR	
REV.	DATA	DESCRIZIONE	ELABORATO	VERIFICATO	APPROVATO	
 			Dis.	PG-1024		Scala 1:10.000
			Comm.	5663		



LEGENDA FOGLIO


IMPIANTI IN PROGETTO

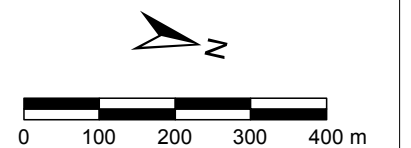


PIDI

— METANODOTTO IN PROGETTO

 Laghi e invasi (fascia di tutela 300 m) - Art. 142 comma 1 Lettera b

 Territori boscati - Art. 142 comma 1 lettera g

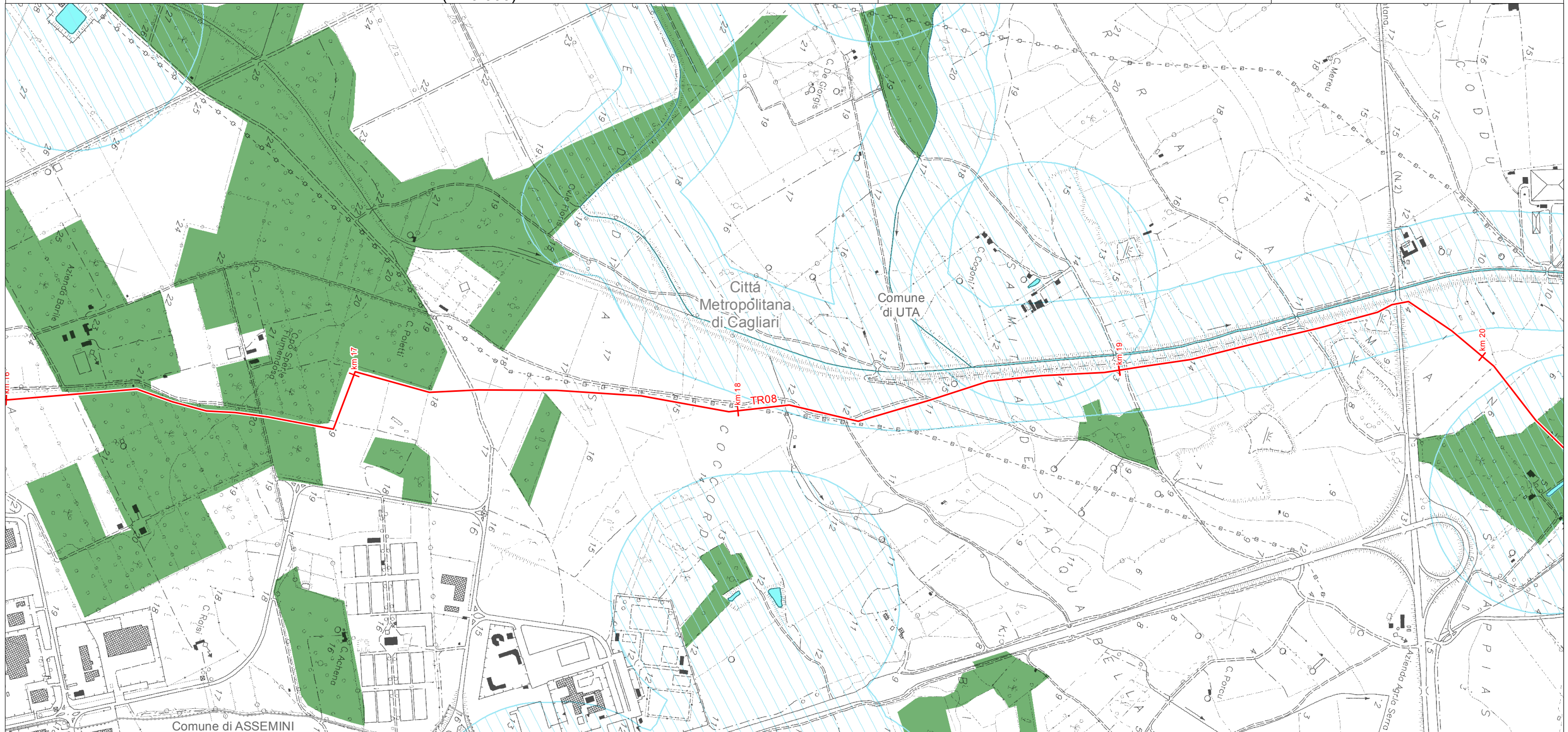







SISTEMA TRASPORTO GAS NATURALE SARDEGNA  
SEZIONE CENTRO SUD - **DORSALE SUD - TR08**

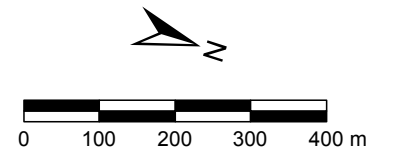
AREE VINCOLATE AI SENSI DEL D.LGS 42/04  
(1:10.000)

1	Marzo 2017	Revisione Generale - Emissione per Enti	RAP	CHV	PAR	Foglio 5 di 55
0	Gennaio 2017	Emissione per Enti	RAP	CHV	PAR	
REV.	DATA	DESCRIZIONE	ELABORATO	VERIFICATO	APPROVATO	
 			Dis.	PG-1024		Scala 1:10.000
			Comm.	5663		



LEGENDA FOGLIO

- METANODOTTO IN PROGETTO
-  Laghi e invasi (fascia di tutela 300 m) - Art. 142 comma 1 Lettera b
-  Corsi d'Acqua (fascia di tutela 150 m) - Art. 142 Comma 1 Lettera c
-  Territori boscati - Art. 142 comma 1 lettera g

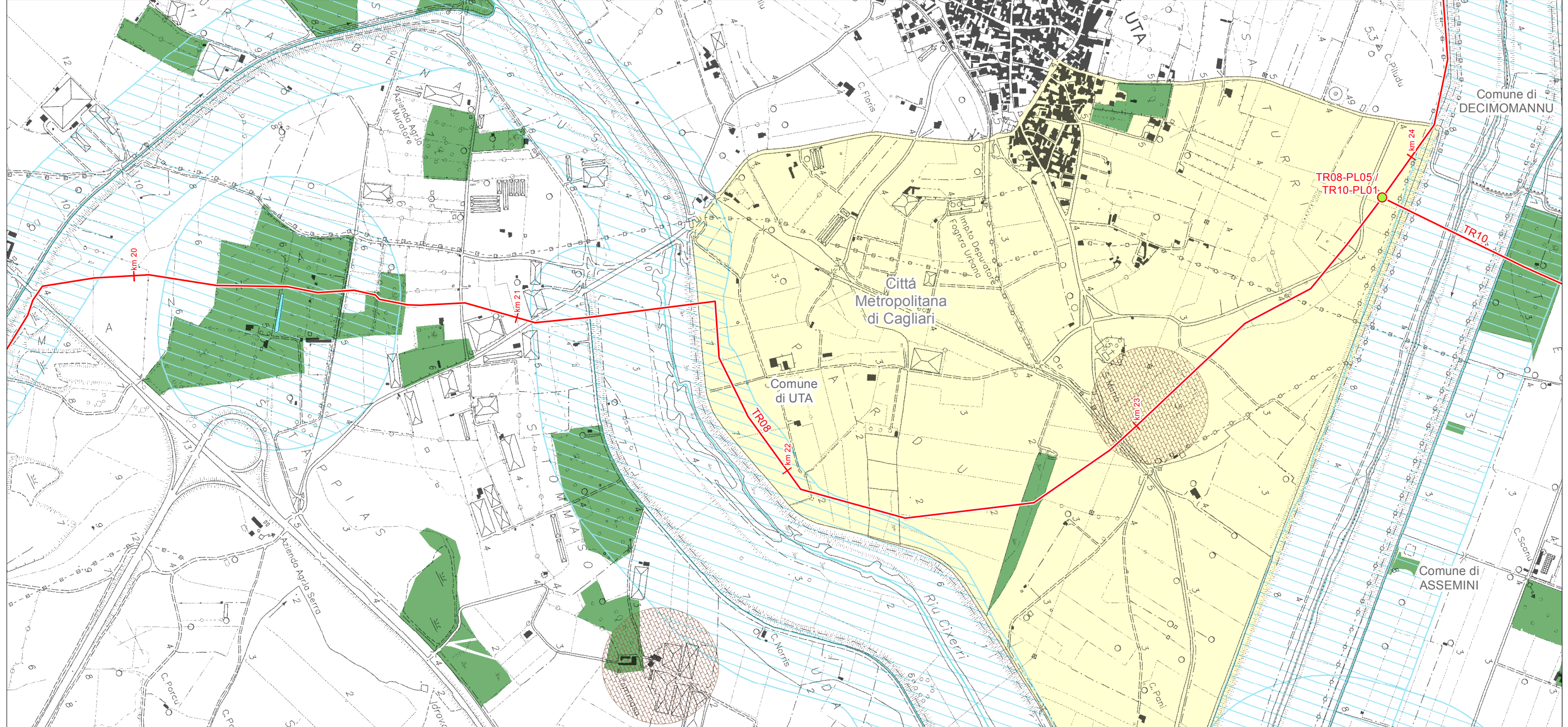




SISTEMA TRASPORTO GAS NATURALE SARDEGNA  
SEZIONE CENTRO SUD - DORSALE SUD - TR08

AREE VINCOLATE AI SENSI DEL D.LGS 42/04  
(1:10.000)

1	Marzo 2017	Revisione Generale - Emissione per Enti	RAP	CHV	PAR	Foglio 6 di 55
0	Gennaio 2017	Emissione per Enti	RAP	CHV	PAR	
REV.	DATA	DESCRIZIONE	ELABORATO	VERIFICATO	APPROVATO	
 			Dis.	PG-1024		Scala 1:10.000
			Comm.	5663		



LEGENDA FOGLIO

IMPIANTI IN PROGETTO

● PIDI

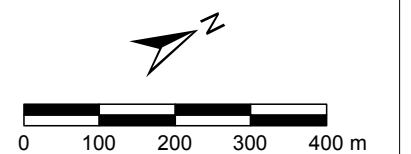
— METANODOTTO IN PROGETTO

■ Aree di Notevole interesse pubblico - Art. 136

▨ Laghi e invasi (fascia di tutela 300 m) - Art. 142 comma 1 Lettera b

▨ Corsi d'Acqua (fascia di tutela 150 m) - Art. 142 Comma 1 Lettera c

■ Territori boscati - Art. 142 comma 1 lettera g

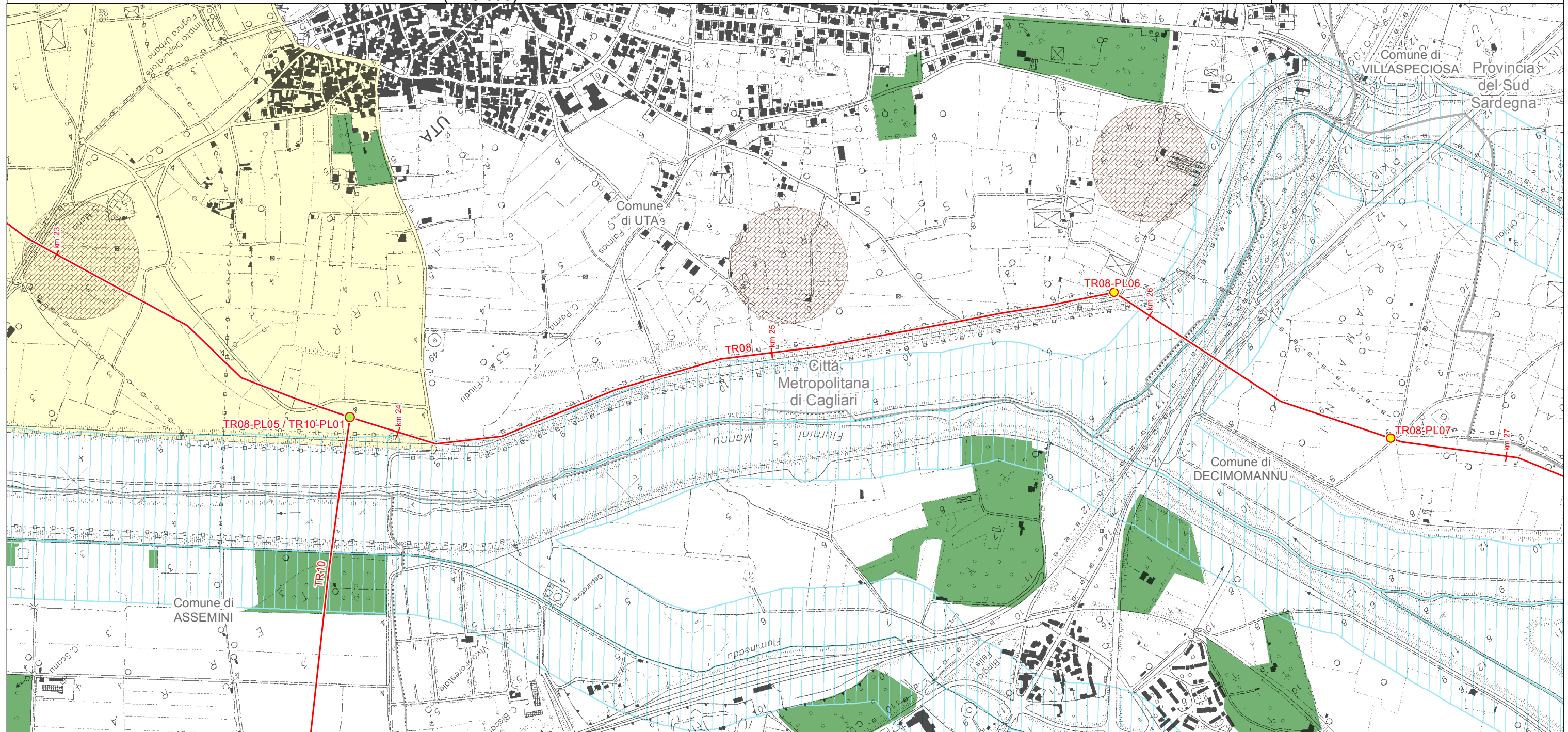




SISTEMA TRASPORTO GAS NATURALE SARDEGNA  
SEZIONE CENTRO SUD - **DORSALE SUD - TR08**

AREE VINCOLATE AI SENSI DEL D.LGS 42/04  
(1:10.000)

1	Marzo 2017	Revisione Generale - Emissione per Enti	RAP	CHV	PAR	Foglio 7 di 55
0	Gennaio 2017	Emissione per Enti	RAP	CHV	PAR	
REV.	DATA	DESCRIZIONE	ELABORATO	VERIFICATO	APPROVATO	
			Dis.	PG-1024		Scala 1:10.000
			Comm.	5663		

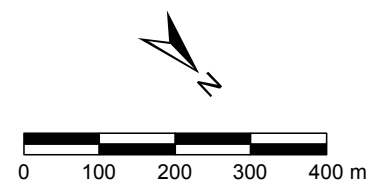


LEGENDA FOGLIO

IMPIANTI IN PROGETTO

- PIDI
- PIL
- METANODOTTO IN PROGETTO

- Aree di Notevole interesse pubblico - Art. 136
- Corsi d'Acqua (fascia di tutela 150 m) - Art. 142 Comma 1 Lettera c
- Territori boscati - Art. 142 comma 1 lettera g

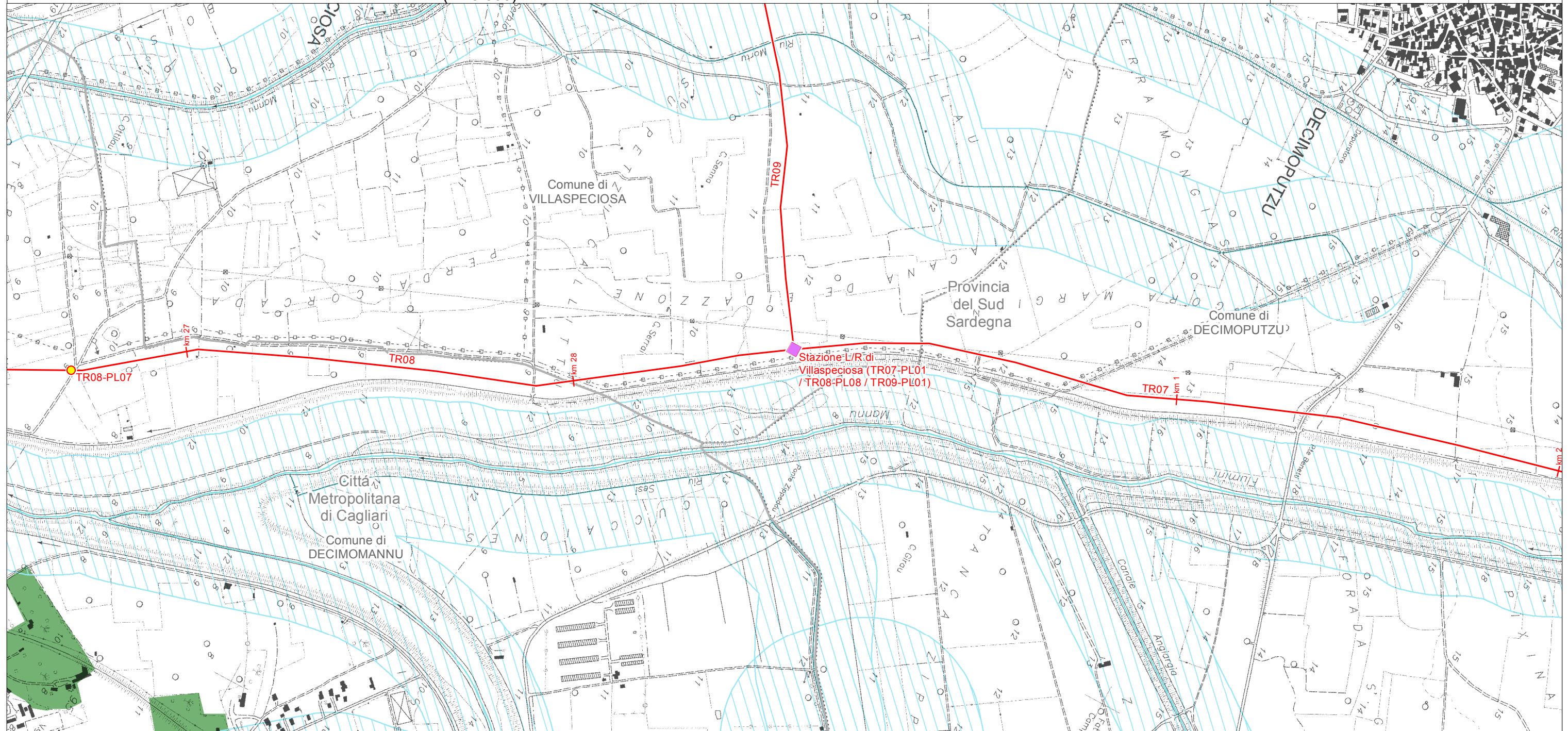




SISTEMA TRASPORTO GAS NATURALE SARDEGNA  
SEZIONE CENTRO SUD - DORSALE CENTRO SUD - TR07

AREE VINCOLATE AI SENSI DEL D.LGS 42/04  
(1:10.000)

1	Marzo 2017	Revisione Generale - Emissione per Enti	RAP	CHV	PAR	Foglio 8 di 55
0	Gennaio 2017	Emissione per Enti	RAP	CHV	PAR	
REV.	DATA	DESCRIZIONE	ELABORATO	VERIFICATO	APPROVATO	
			Dis.	PG-1024		Scala 1:10.000
			Comm.	5663		

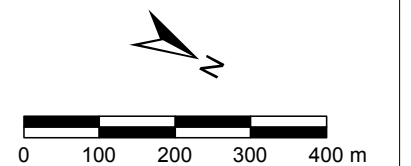


LEGENDA FOGLIO

IMPIANTI IN PROGETTO

- Stazioni di Lancio/Ricevimento PIG
- PIL
- METANODOTTO IN PROGETTO

- Laghi e invasi (fascia di tutela 300 m) - Art. 142 comma 1 Lettera b
- Corsi d'Acqua (fascia di tutela 150 m) - Art. 142 Comma 1 Lettera c
- Territori boscati - Art. 142 comma 1 lettera g

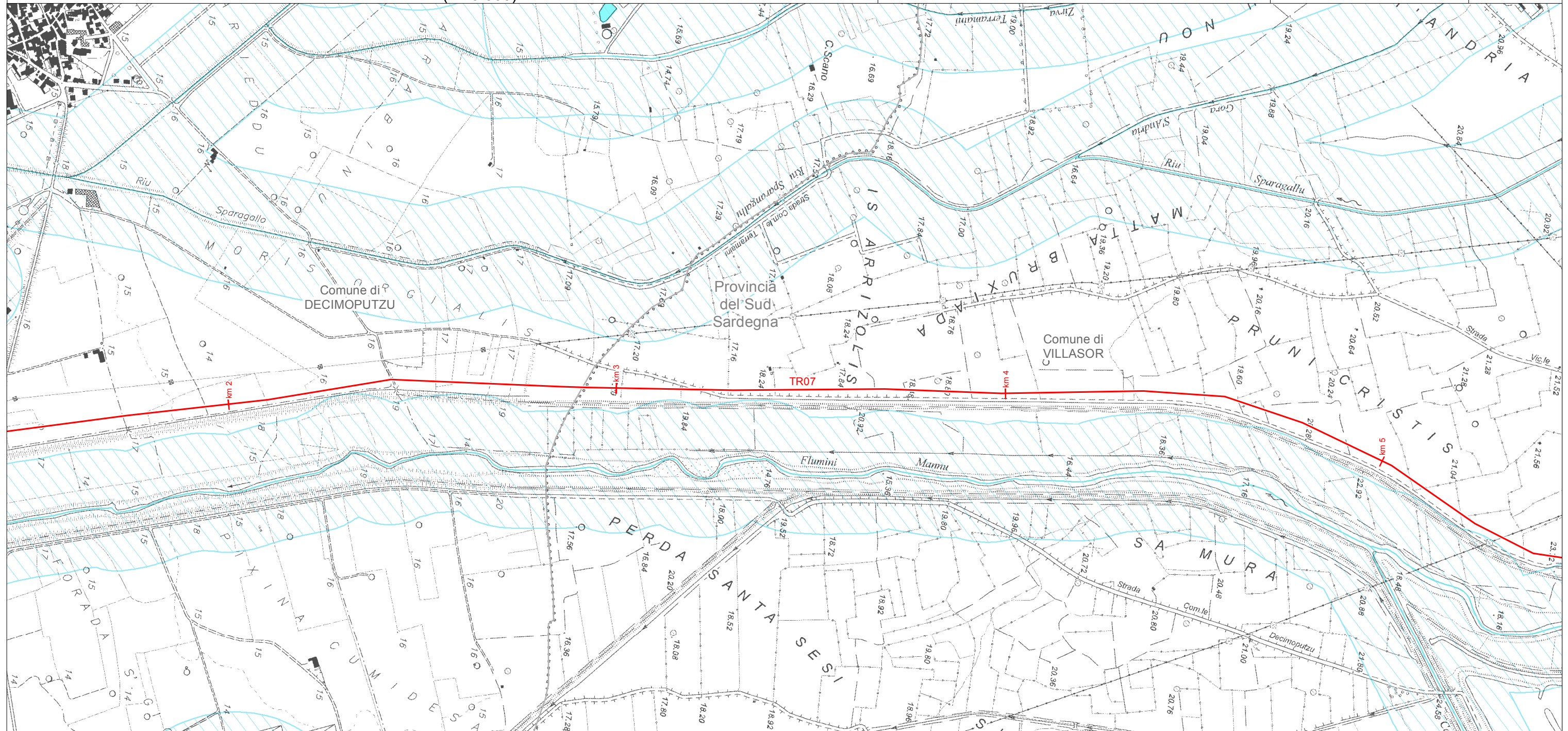




SISTEMA TRASPORTO GAS NATURALE SARDEGNA  
SEZIONE CENTRO SUD - DORSALE CENTRO SUD - TR07

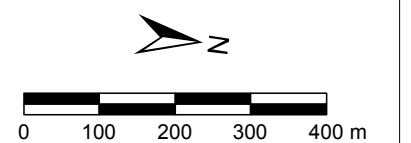
AREE VINCOLATE AI SENSI DEL D.LGS 42/04  
(1:10.000)

1	Marzo 2017	Revisione Generale - Emissione per Enti	RAP	CHV	PAR	Foglio 9 di 55
0	Gennaio 2017	Emissione per Enti	RAP	CHV	PAR	
REV.	DATA	DESCRIZIONE	ELABORATO	VERIFICATO	APPROVATO	
			Dis.	PG-1024		Scala 1:10.000
			Comm.	5663		



LEGENDA FOGLIO

- METANODOTTO IN PROGETTO
- Laghi e invasi (fascia di tutela 300 m) - Art. 142 comma 1 Lettera b
- Corsi d'Acqua (fascia di tutela 150 m) - Art. 142 Comma 1 Lettera c

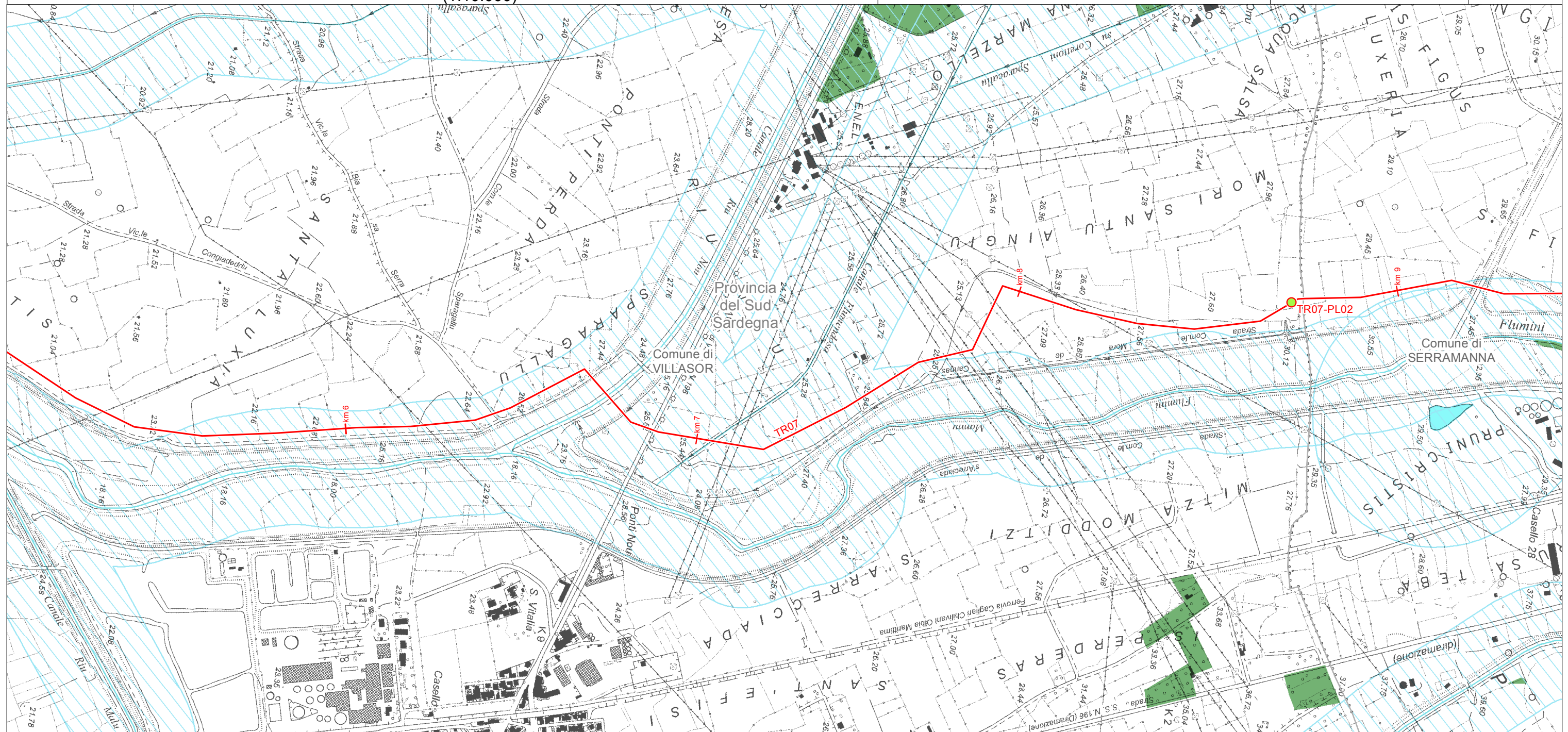




SISTEMA TRASPORTO GAS NATURALE SARDEGNA  
SEZIONE CENTRO SUD - DORSALE CENTRO SUD - TR07

AREE VINCOLATE AI SENSI DEL D.LGS 42/04  
(1:10.000)

1	Marzo 2017	Revisione Generale - Emissione per Enti	RAP	CHV	PAR	Foglio 10 di 55
0	Gennaio 2017	Emissione per Enti	RAP	CHV	PAR	
REV.	DATA	DESCRIZIONE	ELABORATO	VERIFICATO	APPROVATO	
			Dis.	PG-1024		Scala 1:10.000
			Comm.	5663		

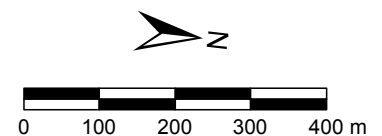


LEGENDA FOGLIO

IMPIANTI IN PROGETTO

- PIDI
- METANODOTTO IN PROGETTO

- Laghi e invasi (fascia di tutela 300 m) - Art. 142 comma 1 Lettera b
- Corsi d'Acqua (fascia di tutela 150 m) - Art. 142 Comma 1 Lettera c
- Territori boscati - Art. 142 comma 1 lettera g

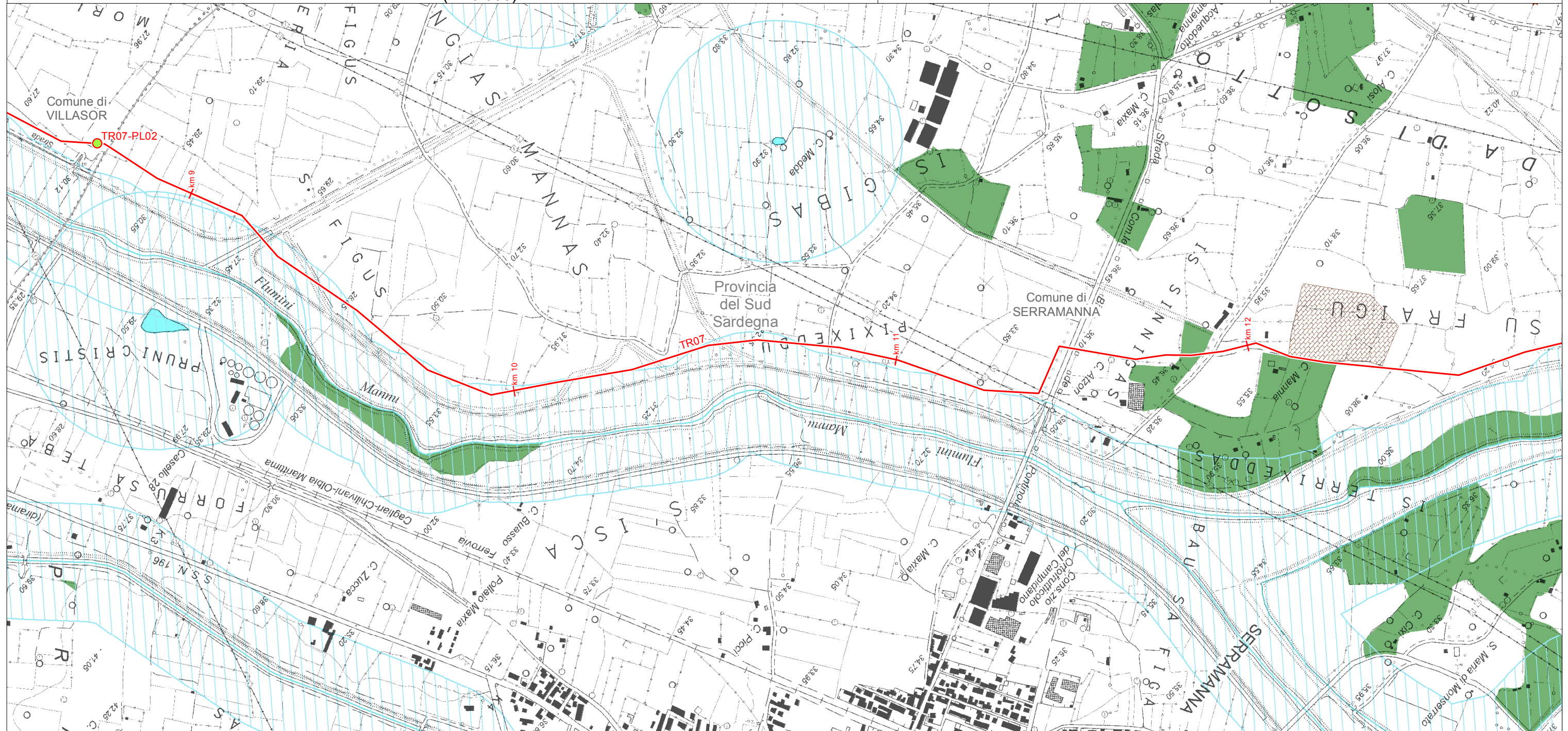




SISTEMA TRASPORTO GAS NATURALE SARDEGNA  
SEZIONE CENTRO SUD - DORSALE CENTRO SUD - TR07

AREE VINCOLATE AI SENSI DEL D.LGS 42/04  
(1:10.000)

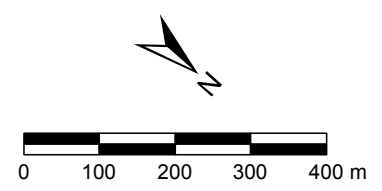
1	Marzo 2017	Revisione Generale - Emissione per Enti	RAP	CHV	PAR	Foglio 11 di 55
0	Gennaio 2017	Emissione per Enti	RAP	CHV	PAR	
REV.	DATA	DESCRIZIONE	ELABORATO	VERIFICATO	APPROVATO	
			Dis.	PG-1024		Scala 1:10.000
			Comm.	5663		



LEGENDA FOGLIO

IMPIANTI IN PROGETTO

- PIDI
- METANODOTTO IN PROGETTO
- Laghi e invasi (fascia di tutela 300 m) - Art. 142 comma 1 Lettera b
- Corsi d'Acqua (fascia di tutela 150 m) - Art. 142 Comma 1 Lettera c
- Territori boscati - Art. 142 comma 1 lettera g
- ★ Beni di interesse archeologico - Art. 142 Comma 1 Lettera m

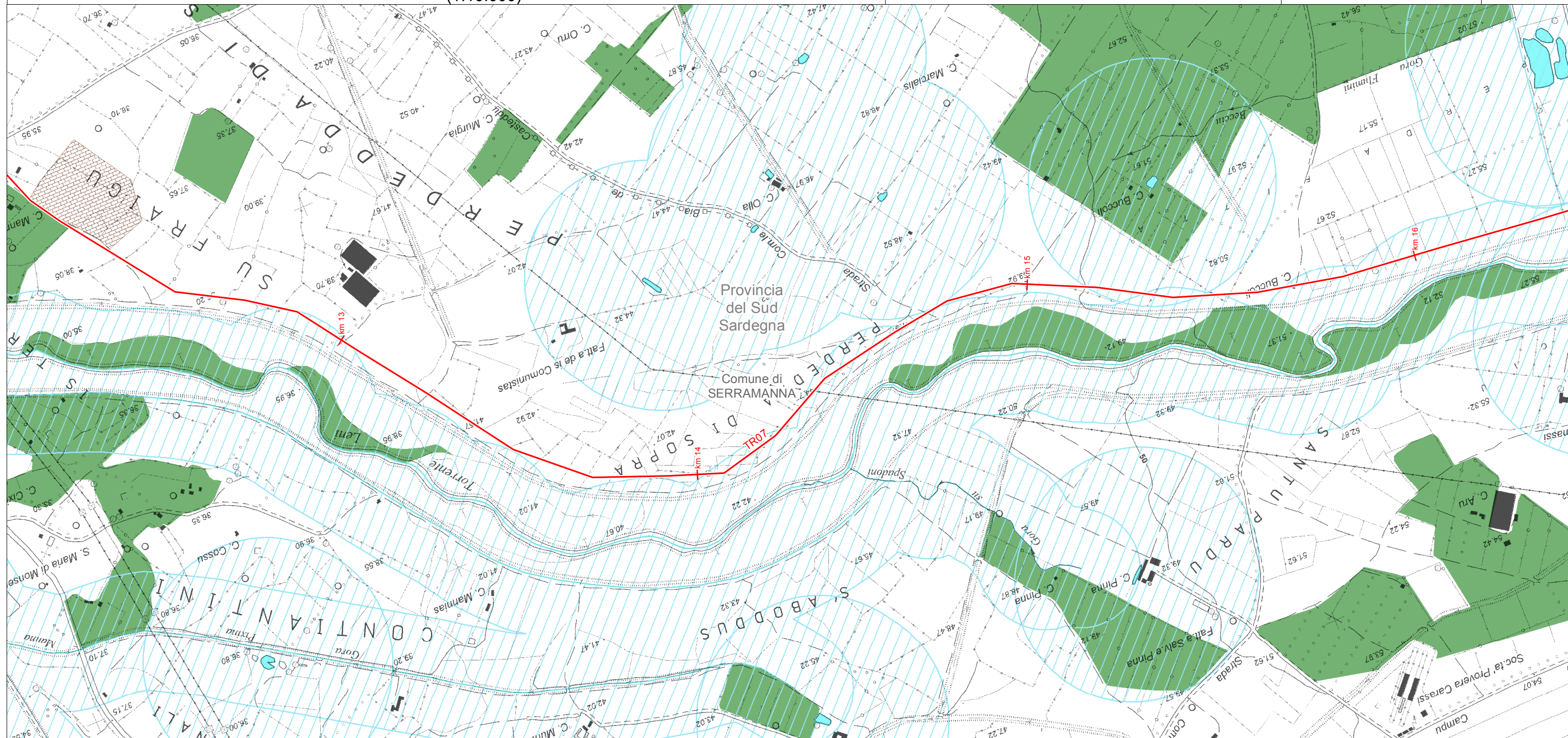




SISTEMA TRASPORTO GAS NATURALE SARDEGNA  
SEZIONE CENTRO SUD - DORSALE CENTRO SUD - TR07

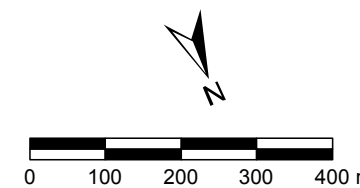
AREE VINCOLATE AI SENSI DEL D.LGS 42/04  
(1:10.000)

1	Marzo 2017	Revisione Generale - Emissione per Enti	RAP	CHV	PAR	Foglio 12 di 55
0	Gennaio 2017	Emissione per Enti	RAP	CHV	PAR	
REV.	DATA	DESCRIZIONE	ELABORATO	VERIFICATO	APPROVATO	
			Dis.	PG-1024		Scala 1:10.000
			Comm.	5663		



LEGENDA FOGLIO

- METANODOTTO IN PROGETTO
- Laghi e invasi (fascia di tutela 300 m) - Art. 142 comma 1 Lettera b
- Corsi d'Acqua (fascia di tutela 150 m) - Art. 142 Comma 1 Lettera c
- Territori boscati - Art. 142 comma 1 lettera g

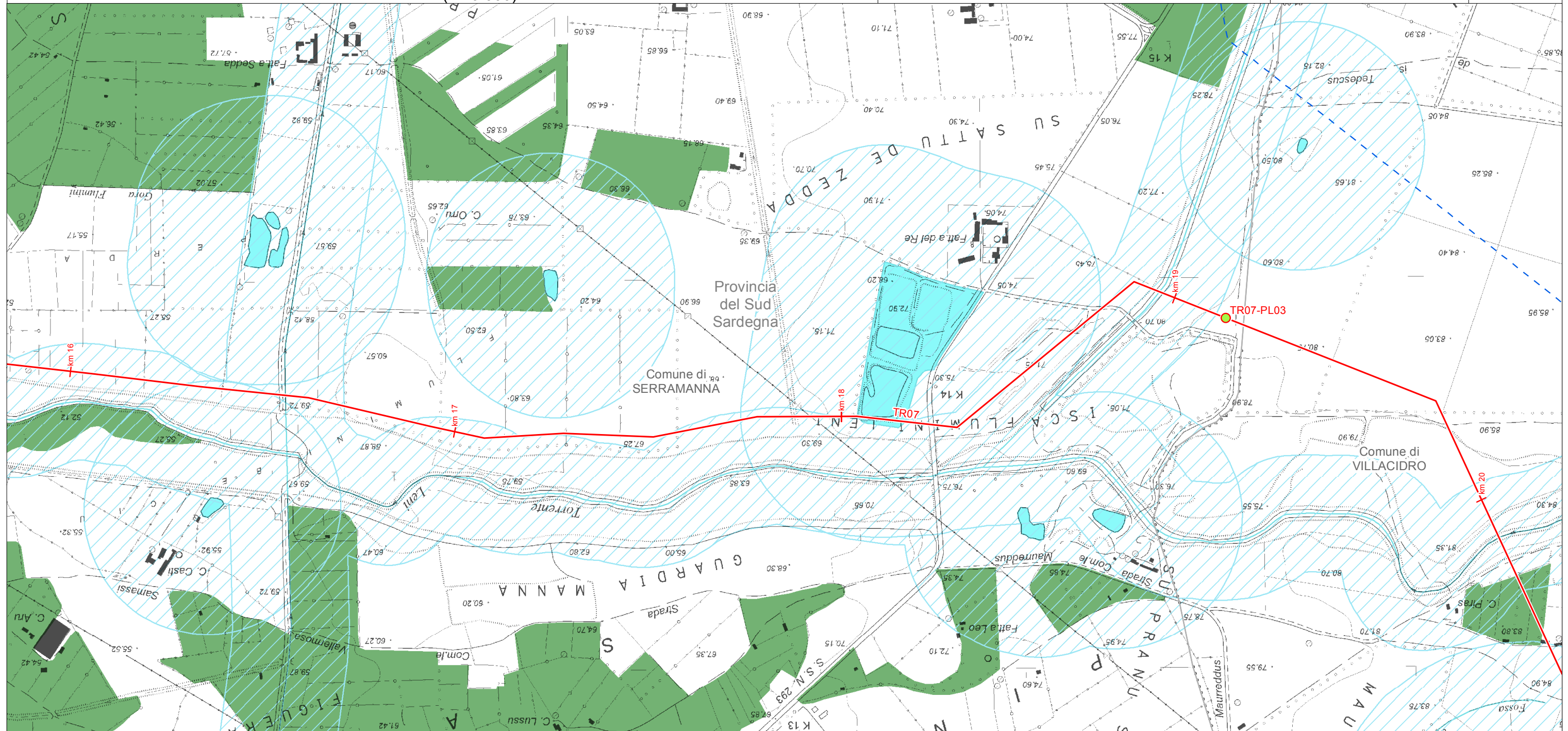




SISTEMA TRASPORTO GAS NATURALE SARDEGNA  
SEZIONE CENTRO SUD - DORSALE CENTRO SUD - TR07

AREE VINCOLATE AI SENSI DEL D.LGS 42/04  
(1:10.000)

1	Marzo 2017	Revisione Generale - Emissione per Enti	RAP	CHV	PAR	Foglio 13 di 55
0	Gennaio 2017	Emissione per Enti	RAP	CHV	PAR	
REV.	DATA	DESCRIZIONE	ELABORATO	VERIFICATO	APPROVATO	
			Dis.	PG-1024		Scala 1:10.000
			Comm.	5663		

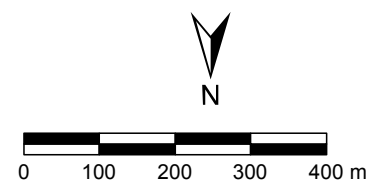


LEGENDA FOGLIO

IMPIANTI IN PROGETTO

- PIDI
- METANODOTTO IN PROGETTO
- - - PROGETTO METANODOTTO GALSÌ

- Laghi e invasi (fascia di tutela 300 m) - Art. 142 comma 1 Lettera b
- Corsi d'Acqua (fascia di tutela 150 m) - Art. 142 Comma 1 Lettera c
- Territori boscati - Art. 142 comma 1 lettera g

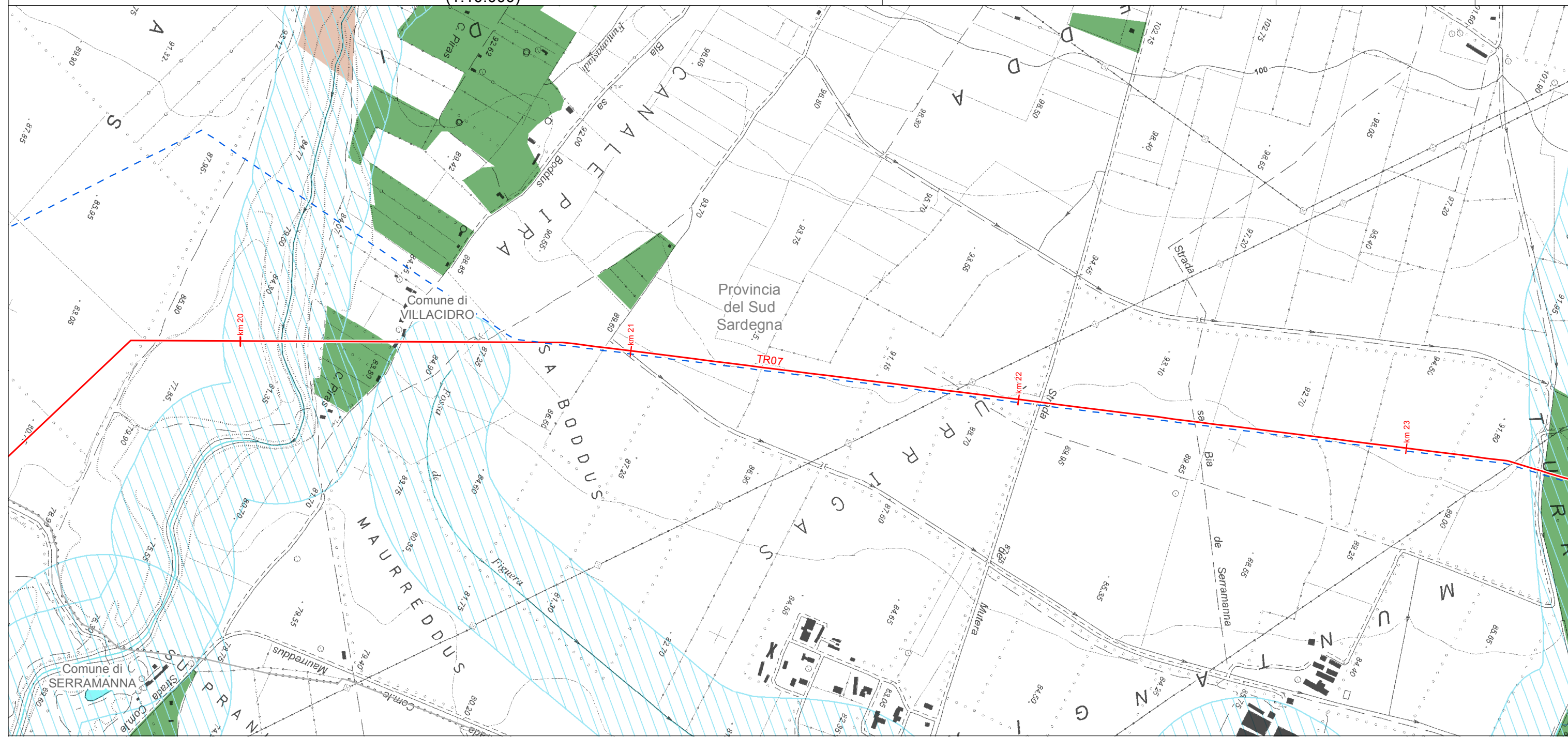




SISTEMA TRASPORTO GAS NATURALE SARDEGNA  
SEZIONE CENTRO SUD - DORSALE CENTRO SUD - TR07

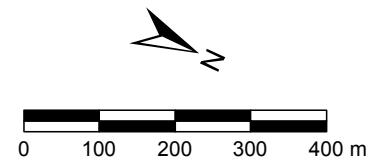
AREE VINCOLATE AI SENSI DEL D.LGS 42/04  
(1:10.000)

1	Marzo 2017	Revisione Generale - Emissione per Enti	RAP	CHV	PAR	Foglio 14 di 55
0	Gennaio 2017	Emissione per Enti	RAP	CHV	PAR	
REV.	DATA	DESCRIZIONE	ELABORATO	VERIFICATO	APPROVATO	
			Dis.	PG-1024		Scala 1:10.000
			Comm.	5663		



LEGENDA FOGLIO

- METANODOTTO IN PROGETTO
- - - PROGETTO METANODOTTO GALSI
- Laghi e invasi (fascia di tutela 300 m) - Art. 142 comma 1 Lettera b
- Corsi d'Acqua (fascia di tutela 150 m) - Art. 142 Comma 1 Lettera c
- Territori boscati - Art. 142 comma 1 lettera g
- Territori boscati ancorché percorsi o danneggiati dal fuoco (2014) - Art. 142 Comma 1 Lettera g

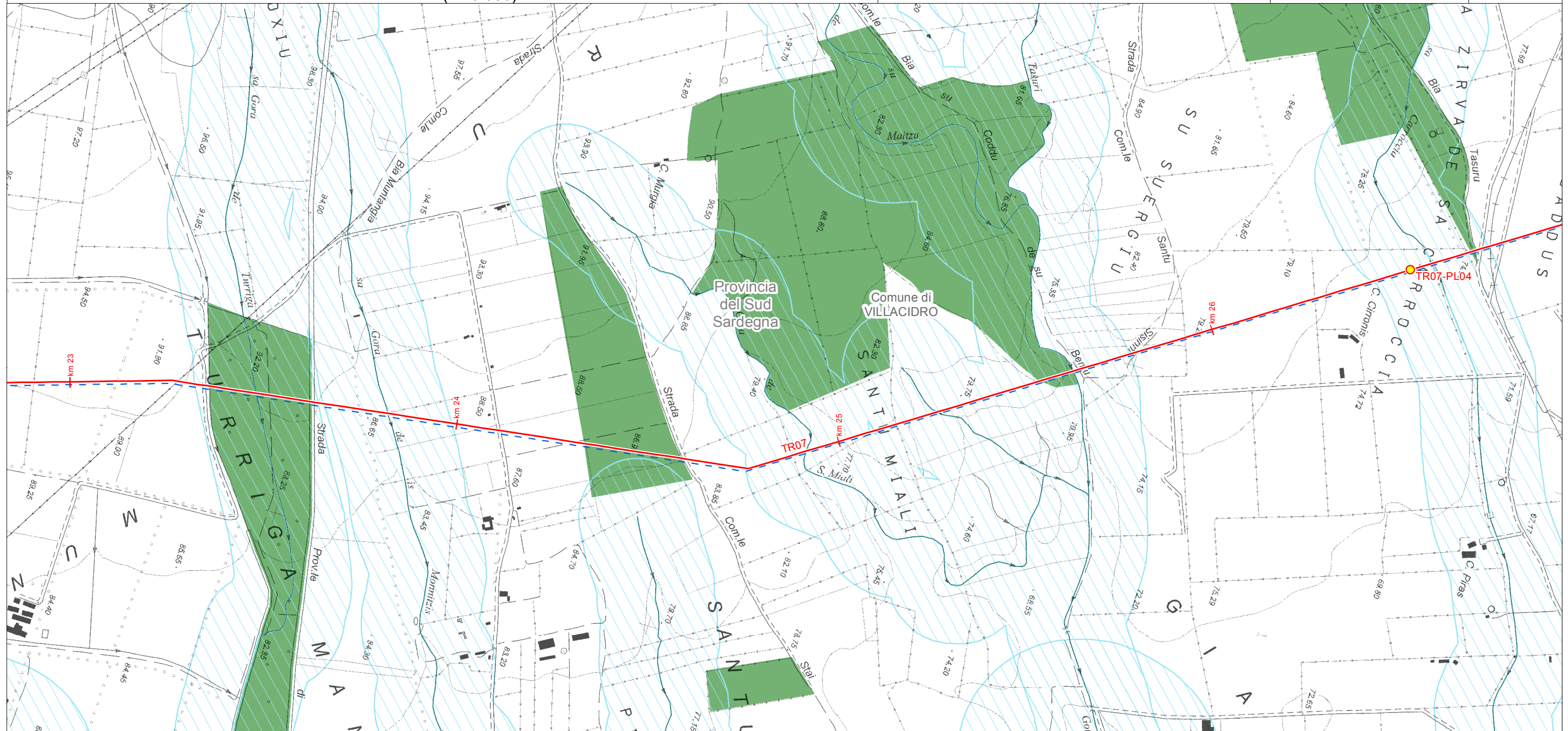




SISTEMA TRASPORTO GAS NATURALE SARDEGNA  
SEZIONE CENTRO SUD - DORSALE CENTRO SUD - TR07

AREE VINCOLATE AI SENSI DEL D.LGS 42/04  
(1:10.000)

1	Marzo 2017	Revisione Generale - Emissione per Enti	RAP	CHV	PAR	Foglio 15 di 55
0	Gennaio 2017	Emissione per Enti	RAP	CHV	PAR	
REV.	DATA	DESCRIZIONE	ELABORATO	VERIFICATO	APPROVATO	
			Dis.	PG-1024		Scala 1:10.000
			Comm.	5663		

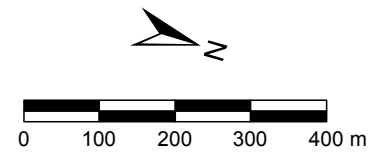


LEGENDA FOGLIO

IMPIANTI IN PROGETTO

- PIL
- METANODOTTO IN PROGETTO
- - - PROGETTO METANODOTTO GALSI

- Laghi e invasi (fascia di tutela 300 m) - Art. 142 comma 1 Lettera b
- Corsi d'Acqua (fascia di tutela 150 m) - Art. 142 Comma 1 Lettera c
- Territori boscati - Art. 142 comma 1 lettera g





SISTEMA TRASPORTO GAS NATURALE SARDEGNA  
SEZIONE CENTRO SUD - DORSALE CENTRO SUD - TR07

AREE VINCOLATE AI SENSI DEL D.LGS 42/04  
(1:10.000)

1	Marzo 2017	Revisione Generale - Emissione per Enti	RAP	CHV	PAR	Foglio 16 di 55
0	Gennaio 2017	Emissione per Enti	RAP	CHV	PAR	
REV.	DATA	DESCRIZIONE	ELABORATO	VERIFICATO	APPROVATO	
			Dis.	PG-1024		Scala 1:10.000
			Comm.	5663		



LEGENDA FOGLIO

IMPIANTI IN PROGETTO

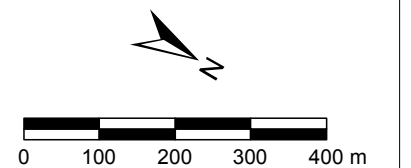
- PIDI
- PIL

— METANODOTTO IN PROGETTO

- - - PROGETTO METANODOTTO GALSI

   Corsi d'Acqua (fascia di tutela 150 m) - Art. 142 Comma 1 Lettera c

   Territori boscati - Art. 142 comma 1 lettera g





SISTEMA TRASPORTO GAS NATURALE SARDEGNA  
SEZIONE CENTRO SUD - DORSALE CENTRO SUD - TR07

AREE VINCOLATE AI SENSI DEL D.LGS 42/04  
(1:10.000)

1	Marzo 2017	Revisione Generale - Emissione per Enti	RAP	CHV	PAR	Foglio 17 di 55
0	Gennaio 2017	Emissione per Enti	RAP	CHV	PAR	
REV.	DATA	DESCRIZIONE	ELABORATO	VERIFICATO	APPROVATO	
			Dis.	PG-1024		Scala 1:10.000
			Comm.	5663		

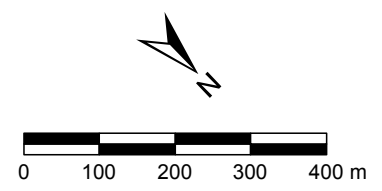


LEGENDA FOGLIO

IMPIANTI IN PROGETTO

- PIL
- METANODOTTO IN PROGETTO
- - - PROGETTO METANODOTTO GALSI

- Laghi e invasi (fascia di tutela 300 m) - Art. 142 comma 1 Lettera b
- Corsi d'Acqua (fascia di tutela 150 m) - Art. 142 Comma 1 Lettera c
- Territori boscati - Art. 142 comma 1 lettera g

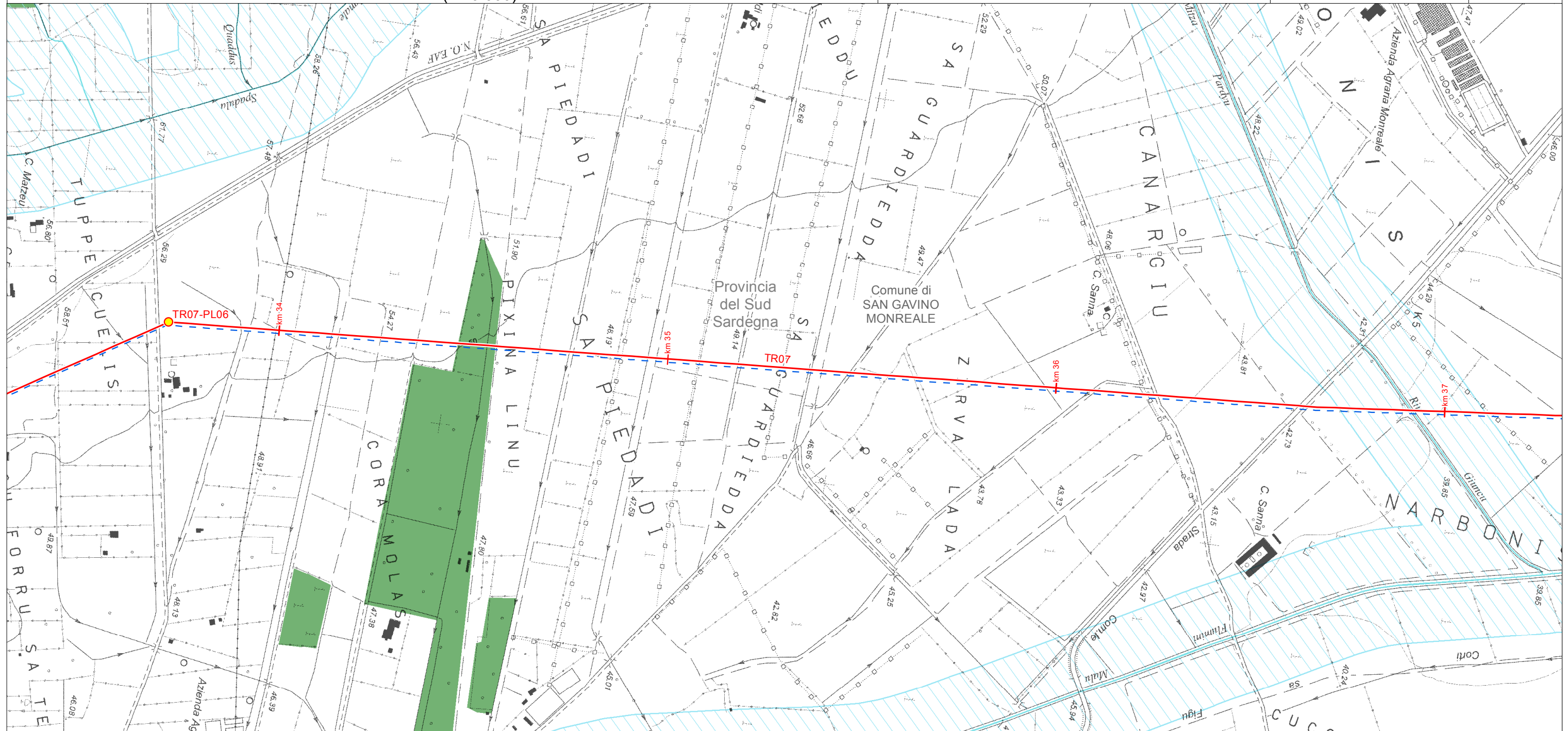




SISTEMA TRASPORTO GAS NATURALE SARDEGNA  
SEZIONE CENTRO SUD - DORSALE CENTRO SUD - TR07

AREE VINCOLATE AI SENSI DEL D.LGS 42/04  
(1:10.000)

1	Marzo 2017	Revisione Generale - Emissione per Enti	RAP	CHV	PAR	Foglio 18 di 55
0	Gennaio 2017	Emissione per Enti	RAP	CHV	PAR	
REV.	DATA	DESCRIZIONE	ELABORATO	VERIFICATO	APPROVATO	
			Dis.	PG-1024		Scala 1:10.000
			Comm.	5663		



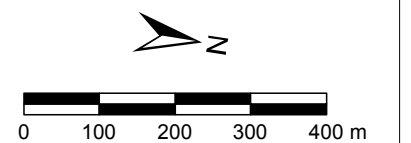
LEGENDA FOGLIO

IMPIANTI IN PROGETTO

- PIL
- METANODOTTO IN PROGETTO
- - - PROGETTO METANODOTTO GALSI

Corsi d'Acqua (fascia di tutela 150 m) - Art. 142 Comma 1 Lettera c

Territori boscati - Art. 142 comma 1 lettera g

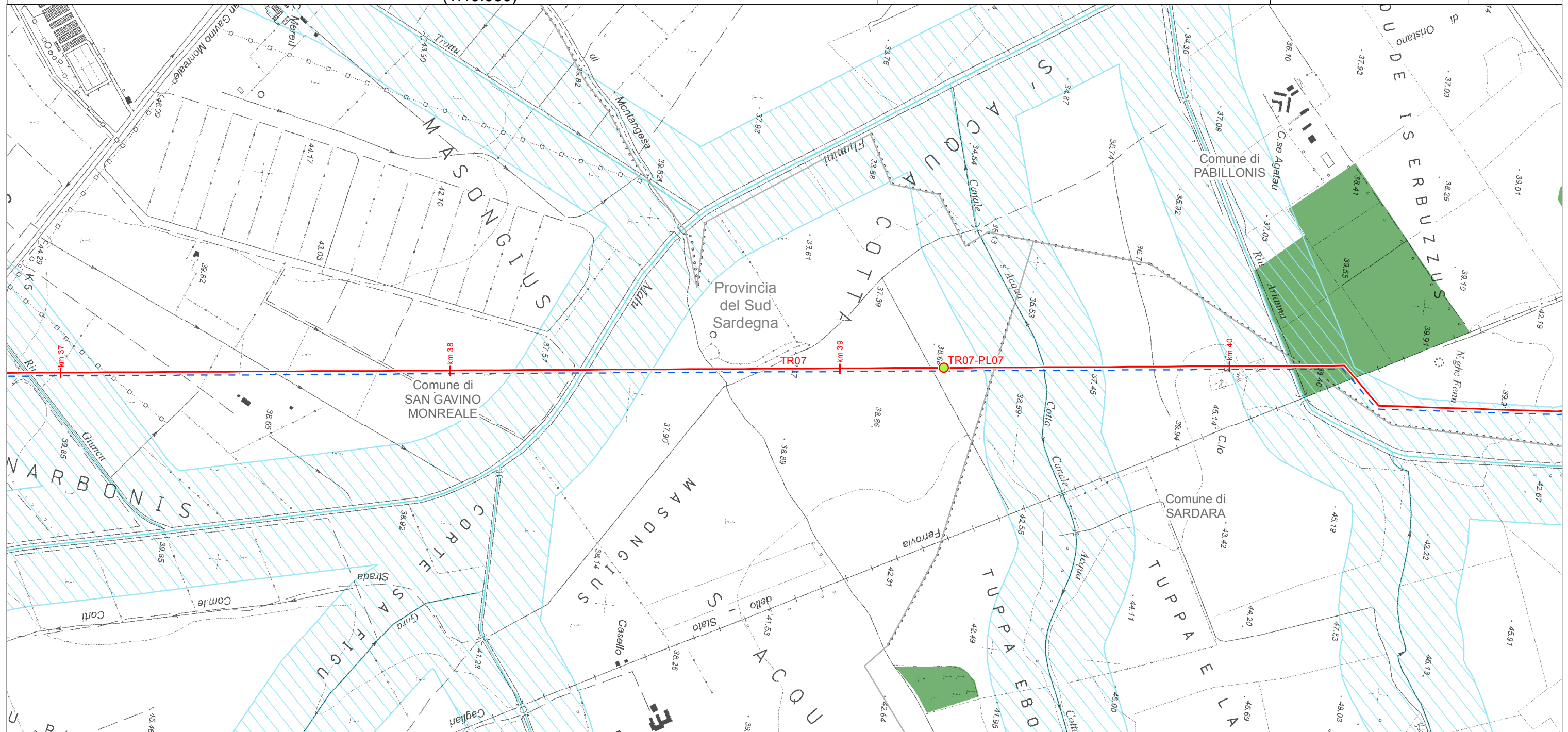




SISTEMA TRASPORTO GAS NATURALE SARDEGNA  
SEZIONE CENTRO SUD - DORSALE CENTRO SUD - TR07

AREE VINCOLATE AI SENSI DEL D.LGS 42/04  
(1:10.000)

1	Marzo 2017	Revisione Generale - Emissione per Enti	RAP	CHV	PAR	Foglio 19 di 55
0	Gennaio 2017	Emissione per Enti	RAP	CHV	PAR	
REV.	DATA	DESCRIZIONE	ELABORATO	VERIFICATO	APPROVATO	
			Dis.	PG-1024		Scala 1:10.000
			Comm.	5663		



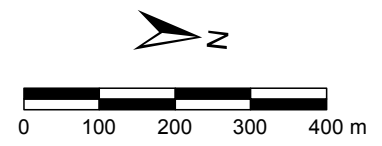
LEGENDA FOGLIO

IMPIANTI IN PROGETTO

- PIDI
- METANODOTTO IN PROGETTO
- - - PROGETTO METANODOTTO GALSÌ

  Corsi d'Acqua (fascia di tutela 150 m) - Art. 142 Comma 1 Lettera c

  Territori boscati - Art. 142 comma 1 lettera g

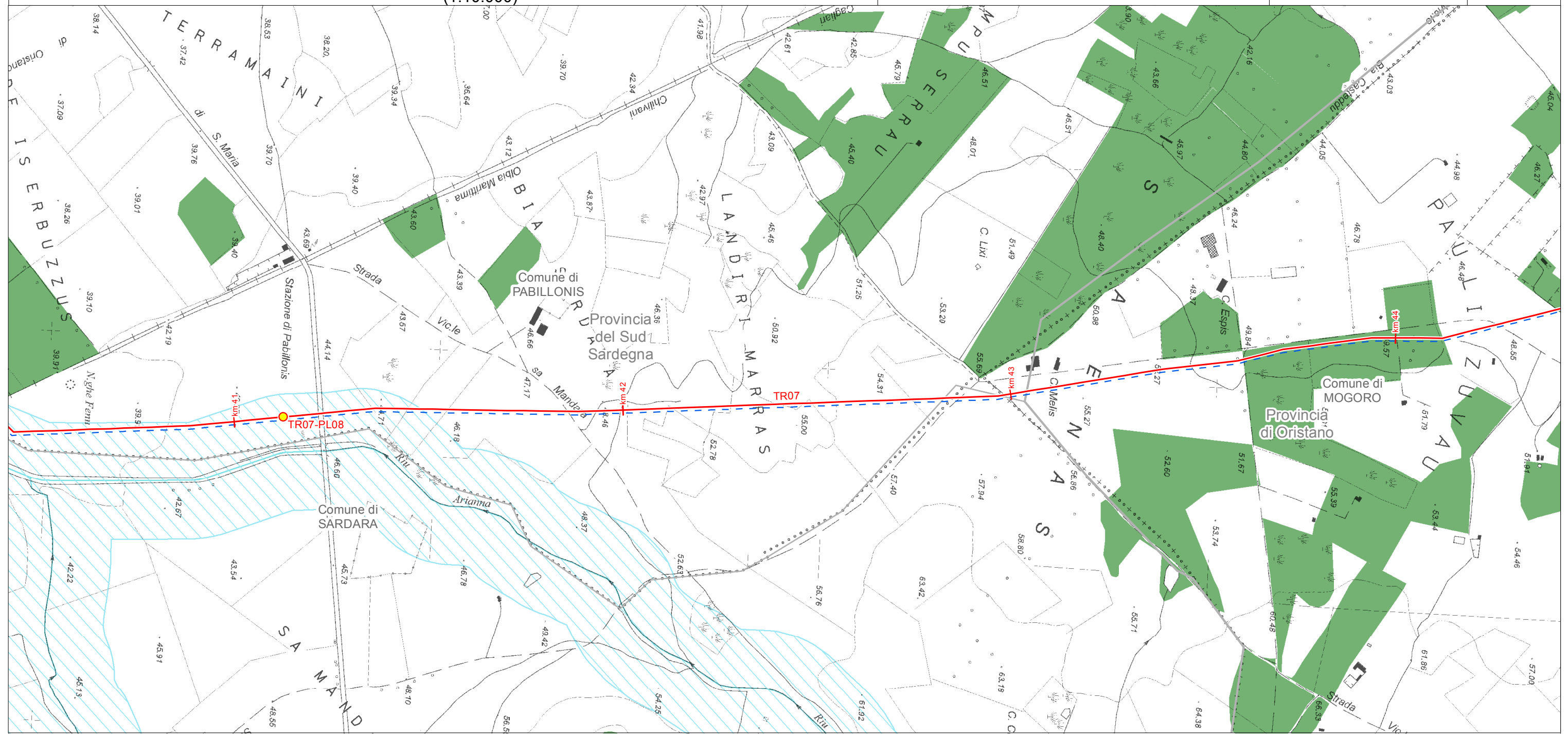




SISTEMA TRASPORTO GAS NATURALE SARDEGNA  
SEZIONE CENTRO SUD - DORSALE CENTRO SUD - TR07

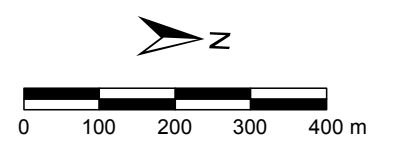
AREE VINCOLATE AI SENSI DEL D.LGS 42/04  
(1:10.000)

1	Marzo 2017	Revisione Generale - Emissione per Enti	RAP	CHV	PAR	Foglio 20 di 55
0	Gennaio 2017	Emissione per Enti	RAP	CHV	PAR	
REV.	DATA	DESCRIZIONE	ELABORATO	VERIFICATO	APPROVATO	
			Dis.	PG-1024		Scala 1:10.000
			Comm.	5663		



LEGENDA FOGLIO

- IMPIANTI IN PROGETTO
- PIL
- METANODOTTO IN PROGETTO
- - - PROGETTO METANODOTTO GALSÌ
- ▨ Corsi d'Acqua (fascia di tutela 150 m) - Art. 142 Comma 1 Lettera c
- Territori boscati - Art. 142 comma 1 lettera g





SISTEMA TRASPORTO GAS NATURALE SARDEGNA  
SEZIONE CENTRO SUD - DORSALE CENTRO SUD - TR07

AREE VINCOLATE AI SENSI DEL D.LGS 42/04  
(1:10.000)

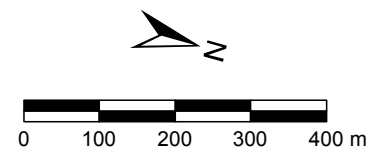
1	Marzo 2017	Revisione Generale - Emissione per Enti	RAP	CHV	PAR	Foglio 21 di 55
0	Gennaio 2017	Emissione per Enti	RAP	CHV	PAR	
REV.	DATA	DESCRIZIONE	ELABORATO	VERIFICATO	APPROVATO	
			Dis.	PG-1024		Scala 1:10.000
			Comm.	5663		



LEGENDA FOGLIO

IMPIANTI IN PROGETTO

- PIL
- METANODOTTO IN PROGETTO
- - - PROGETTO METANODOTTO GALSI
- Corsi d'Acqua (fascia di tutela 150 m) - Art. 142 Comma 1 Lettera c
- Territori boscati - Art. 142 comma 1 lettera g

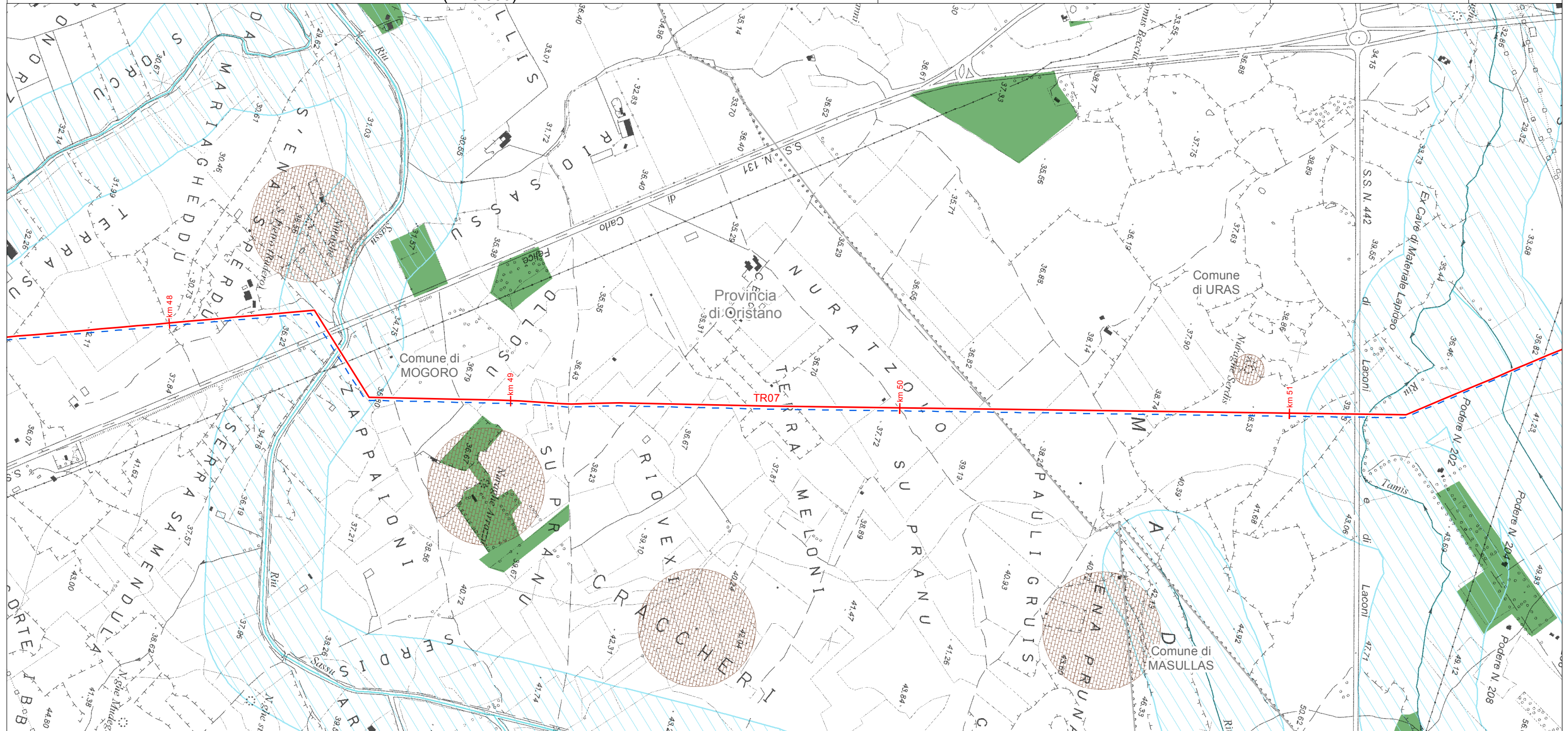




SISTEMA TRASPORTO GAS NATURALE SARDEGNA  
SEZIONE CENTRO SUD - DORSALE CENTRO SUD - TR07

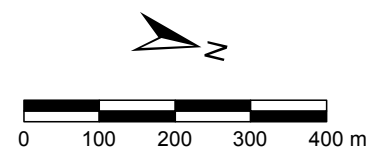
AREE VINCOLATE AI SENSI DEL D.LGS 42/04  
(1:10.000)

1	Marzo 2017	Revisione Generale - Emissione per Enti	RAP	CHV	PAR	Foglio 22 di 55
0	Gennaio 2017	Emissione per Enti	RAP	CHV	PAR	
REV.	DATA	DESCRIZIONE	ELABORATO	VERIFICATO	APPROVATO	
			Dis.	PG-1024		Scala 1:10.000
			Comm.	5663		



LEGENDA FOGLIO

- METANODOTTO IN PROGETTO
- - - PROGETTO METANODOTTO GALSÌ
- Corsi d'Acqua (fascia di tutela 150 m) - Art. 142 Comma 1 Lettera c
- Territori boscati - Art. 142 comma 1 lettera g

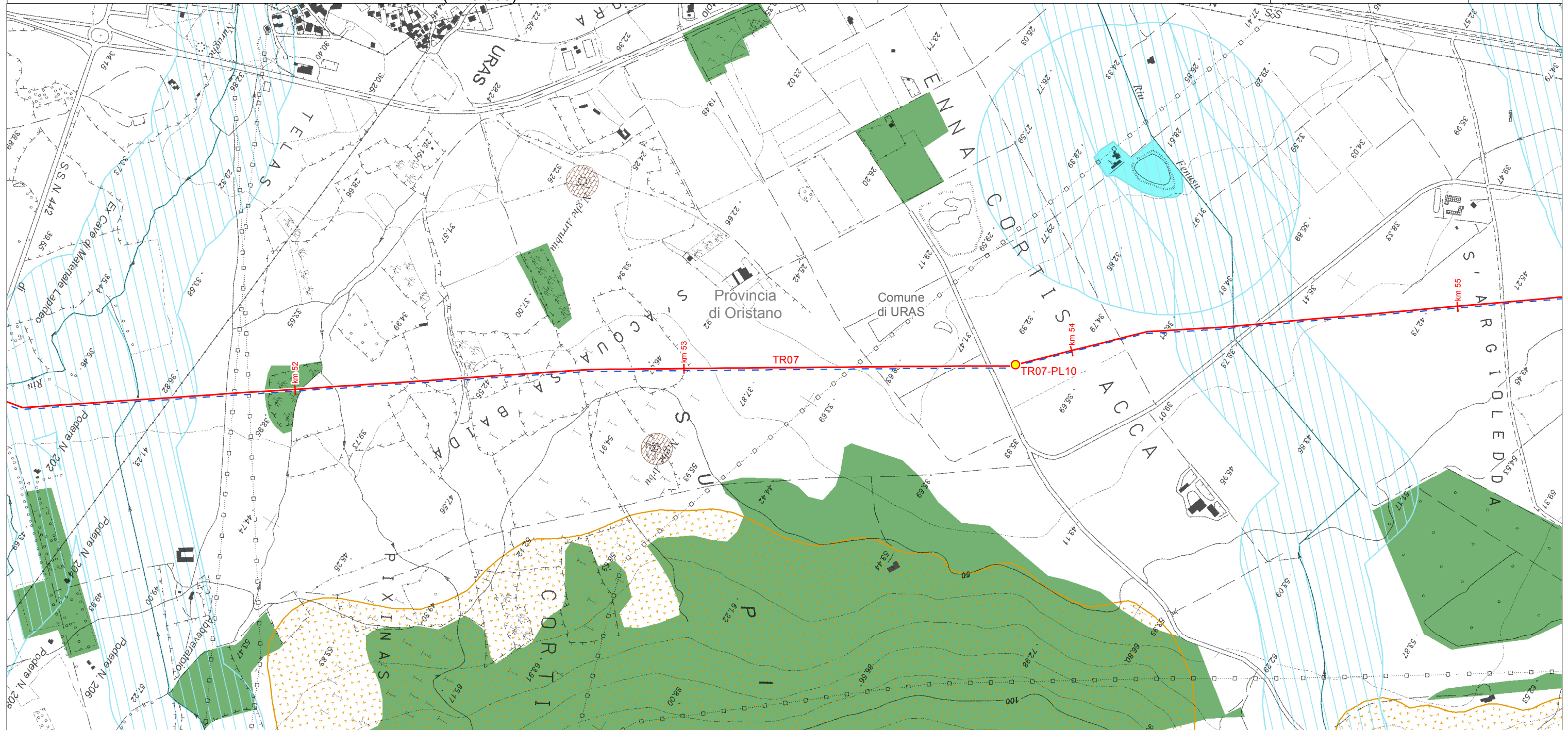




SISTEMA TRASPORTO GAS NATURALE SARDEGNA  
SEZIONE CENTRO SUD - DORSALE CENTRO SUD - TR07

AREE VINCOLATE AI SENSI DEL D.LGS 42/04  
(1:10.000)

1	Marzo 2017	Revisione Generale - Emissione per Enti	RAP	CHV	PAR	Foglio 23 di 55
0	Gennaio 2017	Emissione per Enti	RAP	CHV	PAR	
REV.	DATA	DESCRIZIONE	ELABORATO	VERIFICATO	APPROVATO	
			Dis.	PG-1024		Scala 1:10.000
			Comm.	5663		



LEGENDA FOGLIO

IMPIANTI IN PROGETTO



PIL

Vulcani - Art. 142 Comma 1 Lettera I

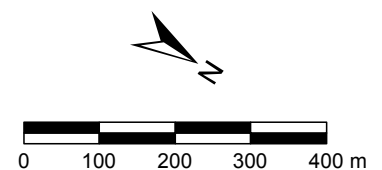
METANODOTTO IN PROGETTO

PROGETTO METANODOTTO GALSI

Laghi e invasi (fascia di tutela 300 m) - Art. 142 comma 1 Lettera b

Corsi d'Acqua (fascia di tutela 150 m) - Art. 142 Comma 1 Lettera c

Territori boscati - Art. 142 comma 1 lettera g

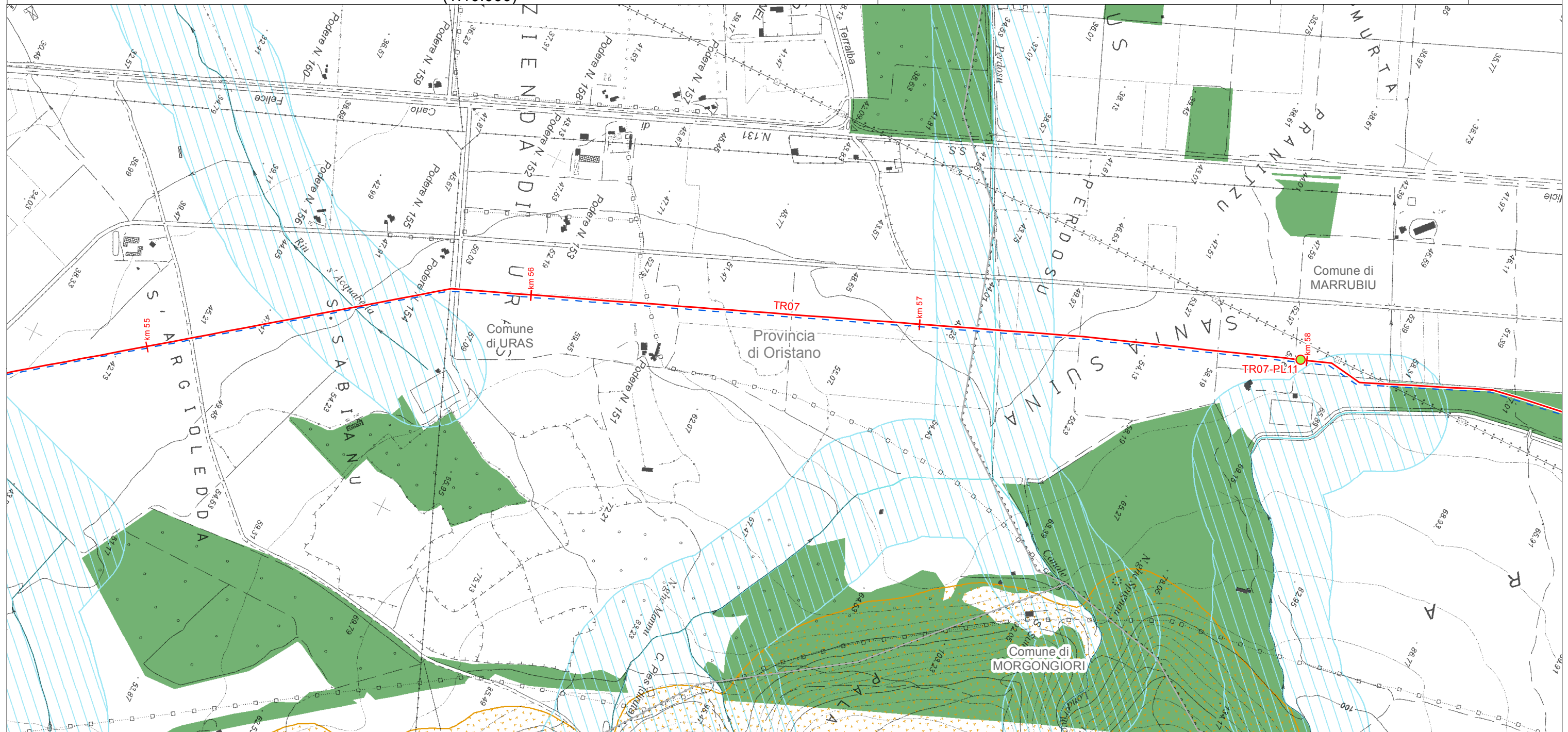




SISTEMA TRASPORTO GAS NATURALE SARDEGNA  
SEZIONE CENTRO SUD - DORSALE CENTRO SUD - TR07

AREE VINCOLATE AI SENSI DEL D.LGS 42/04  
(1:10.000)

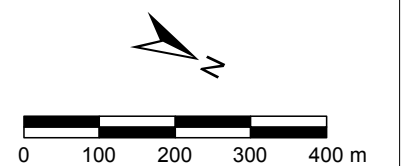
1	Marzo 2017	Revisione Generale - Emissione per Enti	RAP	CHV	PAR	Foglio 24 di 55
0	Gennaio 2017	Emissione per Enti	RAP	CHV	PAR	
REV.	DATA	DESCRIZIONE	ELABORATO	VERIFICATO	APPROVATO	
			Dis.	PG-1024		Scala 1:10.000
			Comm.	5663		



LEGENDA FOGLIO

IMPIANTI IN PROGETTO

- PIDI
- METANODOTTO IN PROGETTO
- - - PROGETTO METANODOTTO GALSI
- Corsi d'Acqua (fascia di tutela 150 m) - Art. 142 Comma 1 Lettera c
- Territori boscati - Art. 142 comma 1 lettera g
- Vulcani - Art. 142 Comma 1 Lettera l

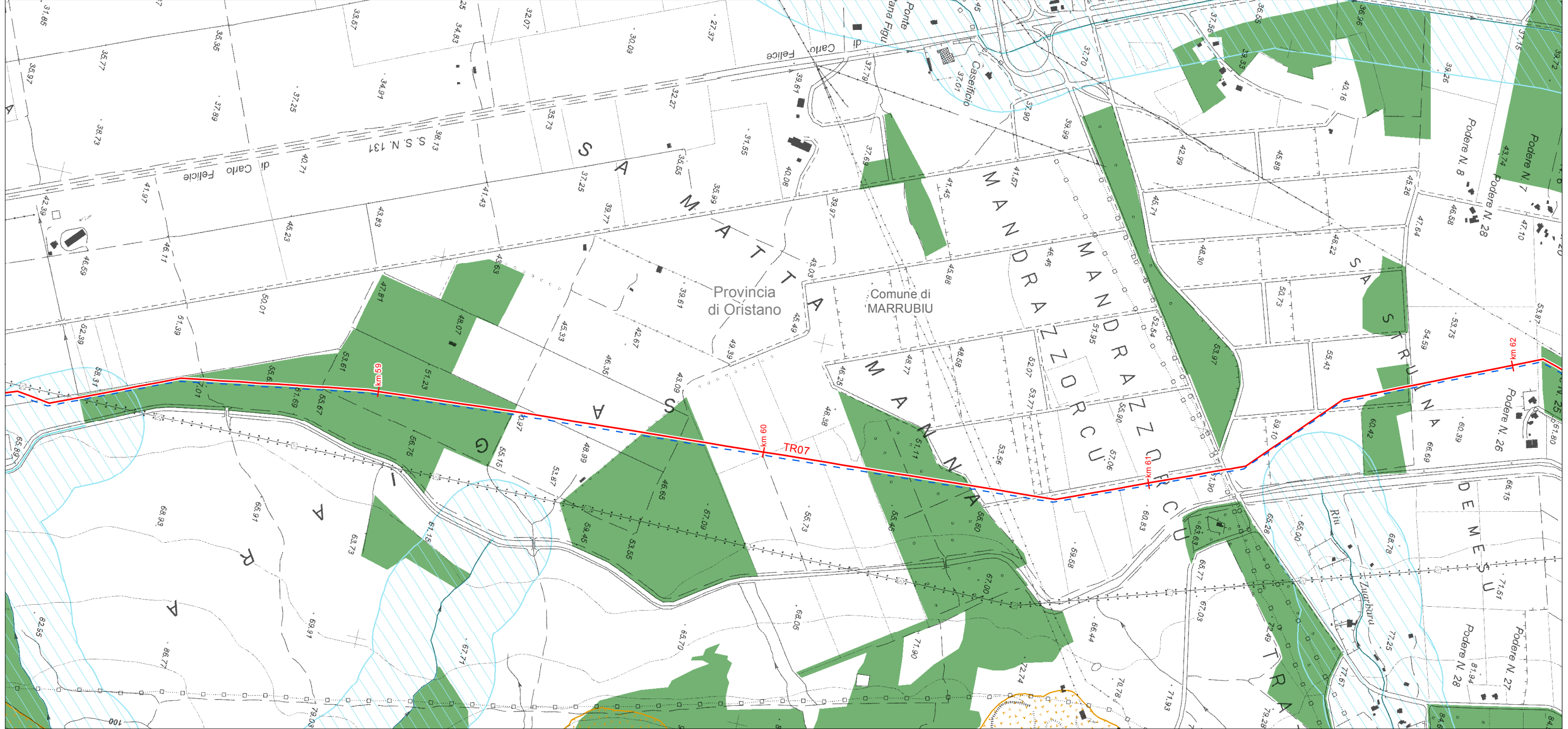




SISTEMA TRASPORTO GAS NATURALE SARDEGNA  
SEZIONE CENTRO SUD - DORSALE CENTRO SUD - TR07

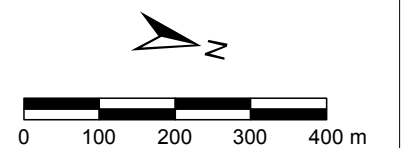
AREE VINCOLATE AI SENSI DEL D.LGS 42/04  
(1:10.000)

1	Marzo 2017	Revisione Generale - Emissione per Enti	RAP	CHV	PAR	Foglio 25 di 55
0	Gennaio 2017	Emissione per Enti	RAP	CHV	PAR	
REV.	DATA	DESCRIZIONE	ELABORATO	VERIFICATO	APPROVATO	
 			Dis.	PG-1024		Scala 1:10.000
			Comm.	5663		



LEGENDA FOGLIO

- METANODOTTO IN PROGETTO
- - - PROGETTO METANODOTTO GALSI
- Corsi d'Acqua (fascia di tutela 150 m) - Art. 142 Comma 1 Lettera c
- Territori boscati - Art. 142 comma 1 lettera g
- Vulcani - Art. 142 Comma 1 Lettera l

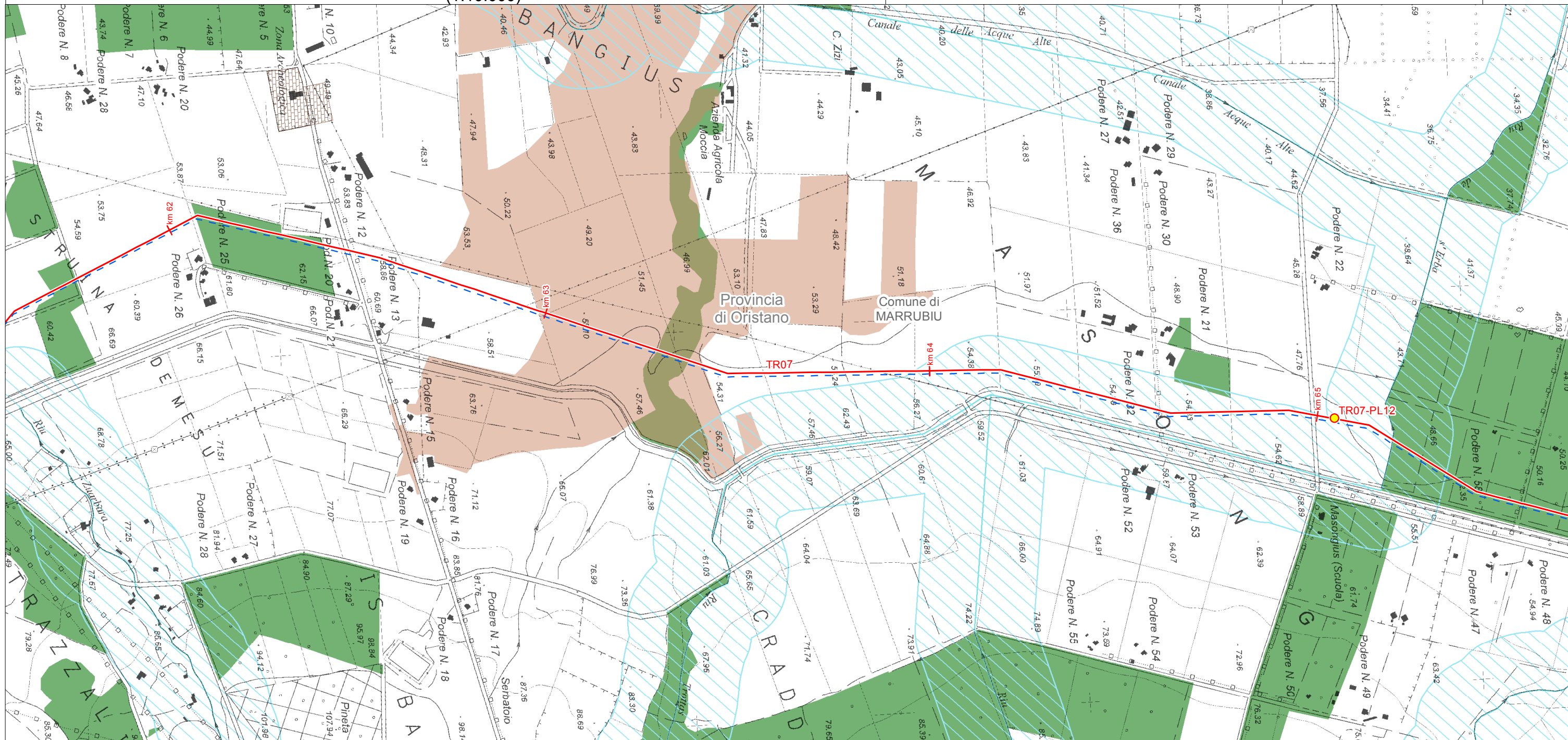




SISTEMA TRASPORTO GAS NATURALE SARDEGNA  
SEZIONE CENTRO SUD - DORSALE CENTRO SUD - TR07

AREE VINCOLATE AI SENSI DEL D.LGS 42/04  
(1:10.000)

1	Marzo 2017	Revisione Generale - Emissione per Enti	RAP	CHV	PAR	Foglio 26 di 55
0	Gennaio 2017	Emissione per Enti	RAP	CHV	PAR	
REV.	DATA	DESCRIZIONE	ELABORATO	VERIFICATO	APPROVATO	
 			Dis.	PG-1024		Scala 1:10.000
			Comm.	5663		



LEGENDA FOGLIO

IMPIANTI IN PROGETTO

- PIL
- METANODOTTO IN PROGETTO
- - - PROGETTO METANODOTTO GALSI

Corsi d'Acqua (fascia di tutela 150 m) - Art. 142 Comma 1 Lettera c

Territori boscati - Art. 142 comma 1 lettera g

Territori boscati ancorché percorsi o danneggiati dal fuoco (2014) - Art. 142 Comma 1 Lettera g





SISTEMA TRASPORTO GAS NATURALE SARDEGNA  
SEZIONE CENTRO SUD - DORSALE CENTRO SUD - TR07

AREE VINCOLATE AI SENSI DEL D.LGS 42/04  
(1:10.000)

1	Marzo 2017	Revisione Generale - Emissione per Enti	RAP	CHV	PAR	Foglio 27 di 55
0	Gennaio 2017	Emissione per Enti	RAP	CHV	PAR	
REV.	DATA	DESCRIZIONE	ELABORATO	VERIFICATO	APPROVATO	
			Dis.	PG-1024		Scala 1:10.000
			Comm.	5663		



LEGENDA FOGLIO

- METANODOTTO IN PROGETTO
- - - PROGETTO METANODOTTO GALSI
- Corsi d'Acqua (fascia di tutela 150 m) - Art. 142 Comma 1 Lettera c
- Territori boscati - Art. 142 comma 1 lettera g

