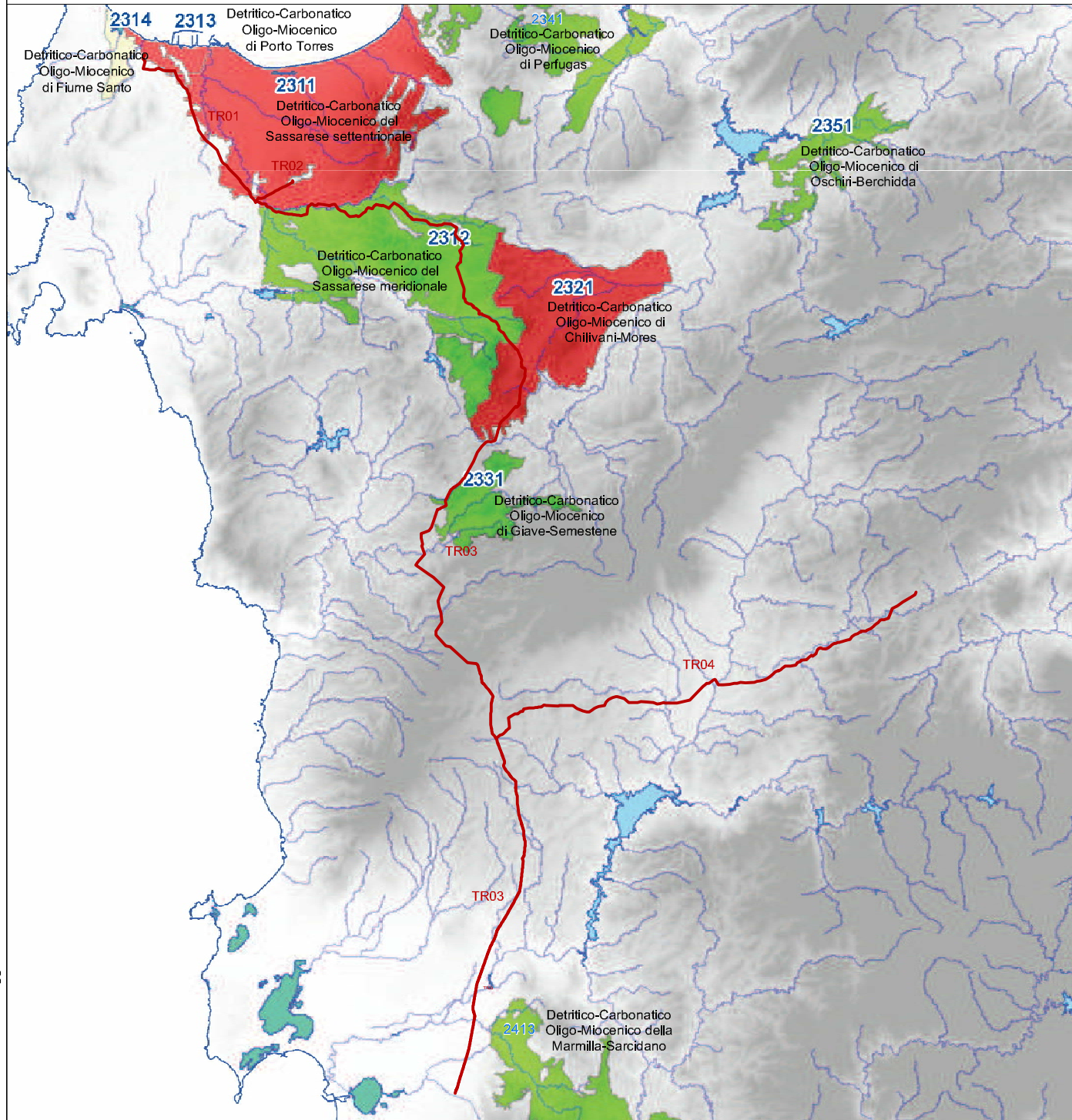
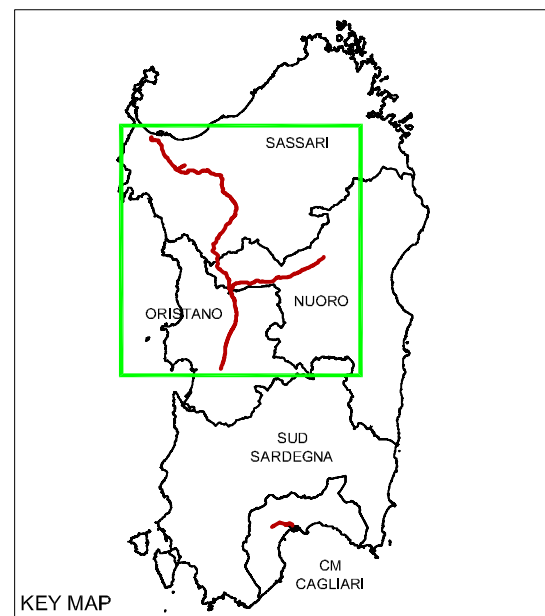
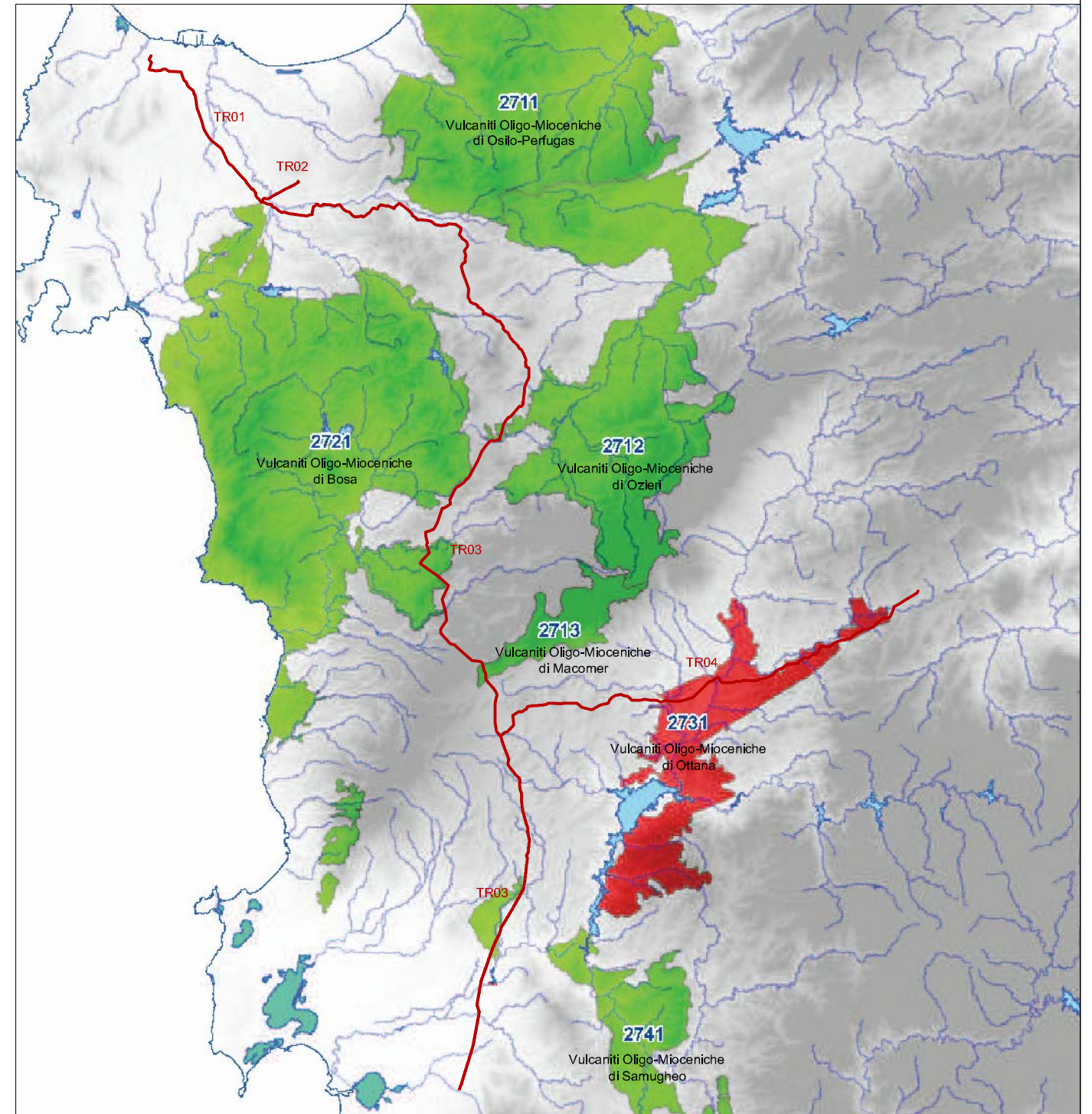


Il presente disegno e' di proprieta' aziendale - La Societa' tutelera' i propri diritti a termine di legge.

Corpi idrici sedimentari terziari



Corpi idrici delle vulcaniti oligo-mioceniche



LEGENDA

— METANODOTTO IN PROGETTO (TRONCHI, TRXX)

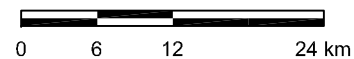
- Laghi ed invasi
- Acque di transizione
- Corsi d'acqua

STATO CHIMICO

- Buono
- Scarso
- ND



SCALA



RIFERIMENTO

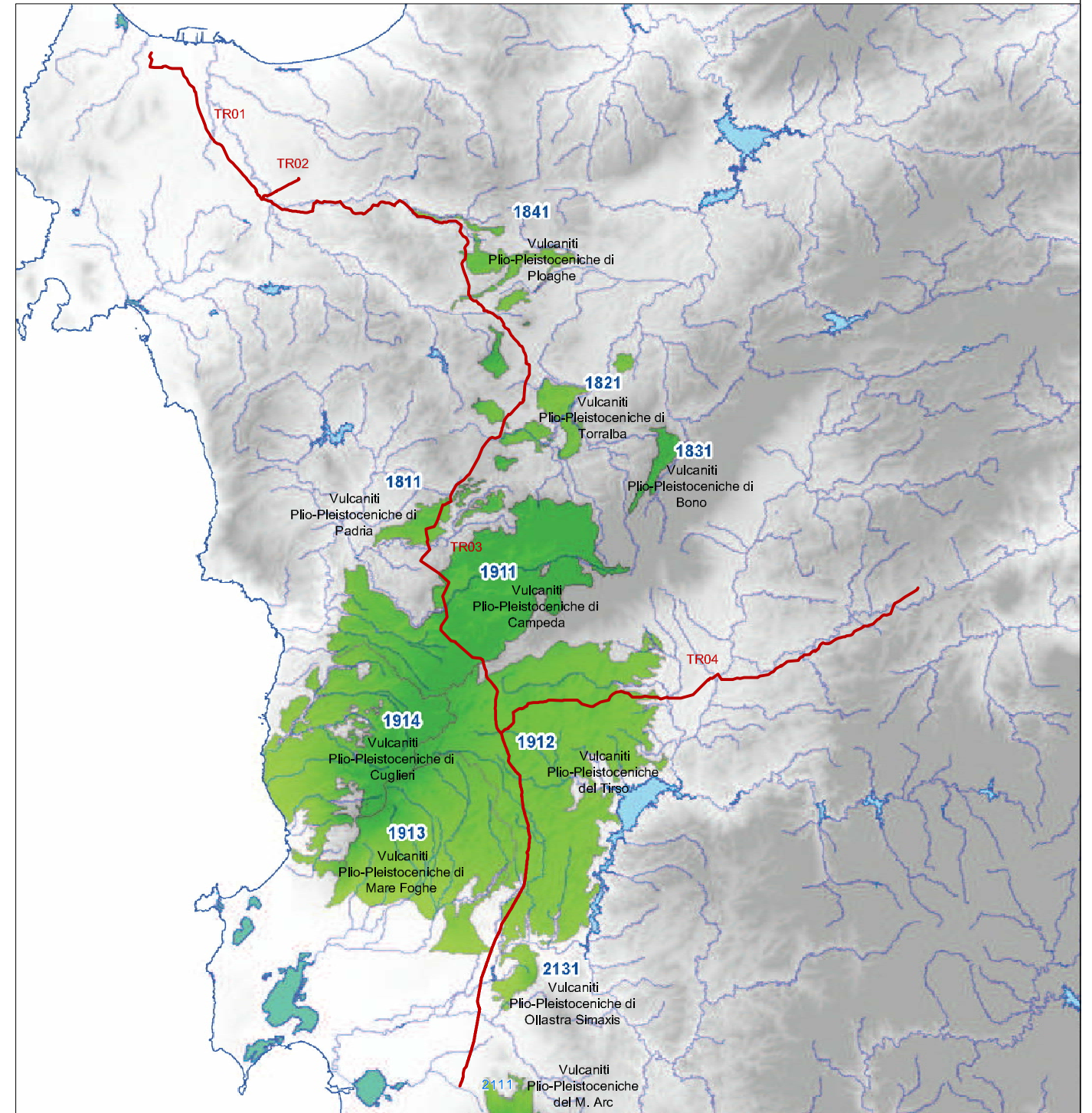
PGDI, Riesame e Aggiornamento del Piano di Gestione del Distretto Idrografico della Sardegna, Approvato con Delibera No. 1 del 15 Marzo 2016 del Comitato Istituzionale dell'Autorità di Bacino, Direttiva No. 91/676/CEE 2° Ciclo di pianificazione 2016 - 2021, ALLEGATO N. 6, Tavola 3 - "Stato chimico dei corpi idrici sotterranei degli acquiferi sedimentari plioquaternari, vulcanici plio-quaternari e sedimentari terziari", Tavola 4 - "Stato chimico dei corpi idrici sotterranei degli acquiferi vulcanici terziari, carbonatici mesozoici e paleozoici e granitoidi paleozoici", scala 1:500.000

		COMMESSA	UNITÀ
		5663	000
SISTEMA TRASPORTO GAS NATURALE SARDEGNA - SEZIONE CENTRO NORD STUDIO DI IMPATTO AMBIENTALE QUADRO DI RIFERIMENTO AMBIENTALE		Doc. No.	RT-0048
		REVISIONE	1
STATO CHIMICO DEI CORPI IDRICI SOTTERRANEI (CIS)		FIGURA 4.7b	
		SCALA	1:600.000

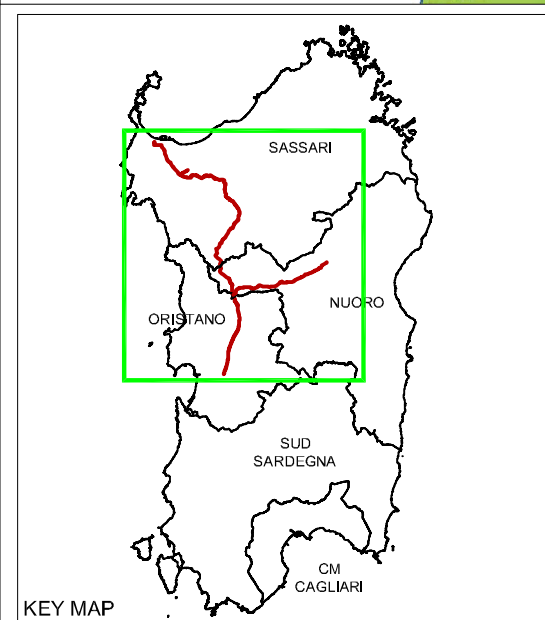
Corpi idrici sedimentari plio-quadernari



Corpi idrici delle vulcaniti plio-quadernarie



Il presente disegno e' di proprieta' aziendale - La Societa' tutelera' i propri diritti a termine di legge.



LEGENDA

— METANODOTTO IN PROGETTO (TRONCHI, TRXX)

■ Laghi ed invasi

■ Acque di transizione

— Corsi d'acqua

STATO QUANTITATIVO

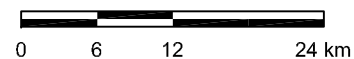
■ Buono

■ Scarso

■ ND



SCALA



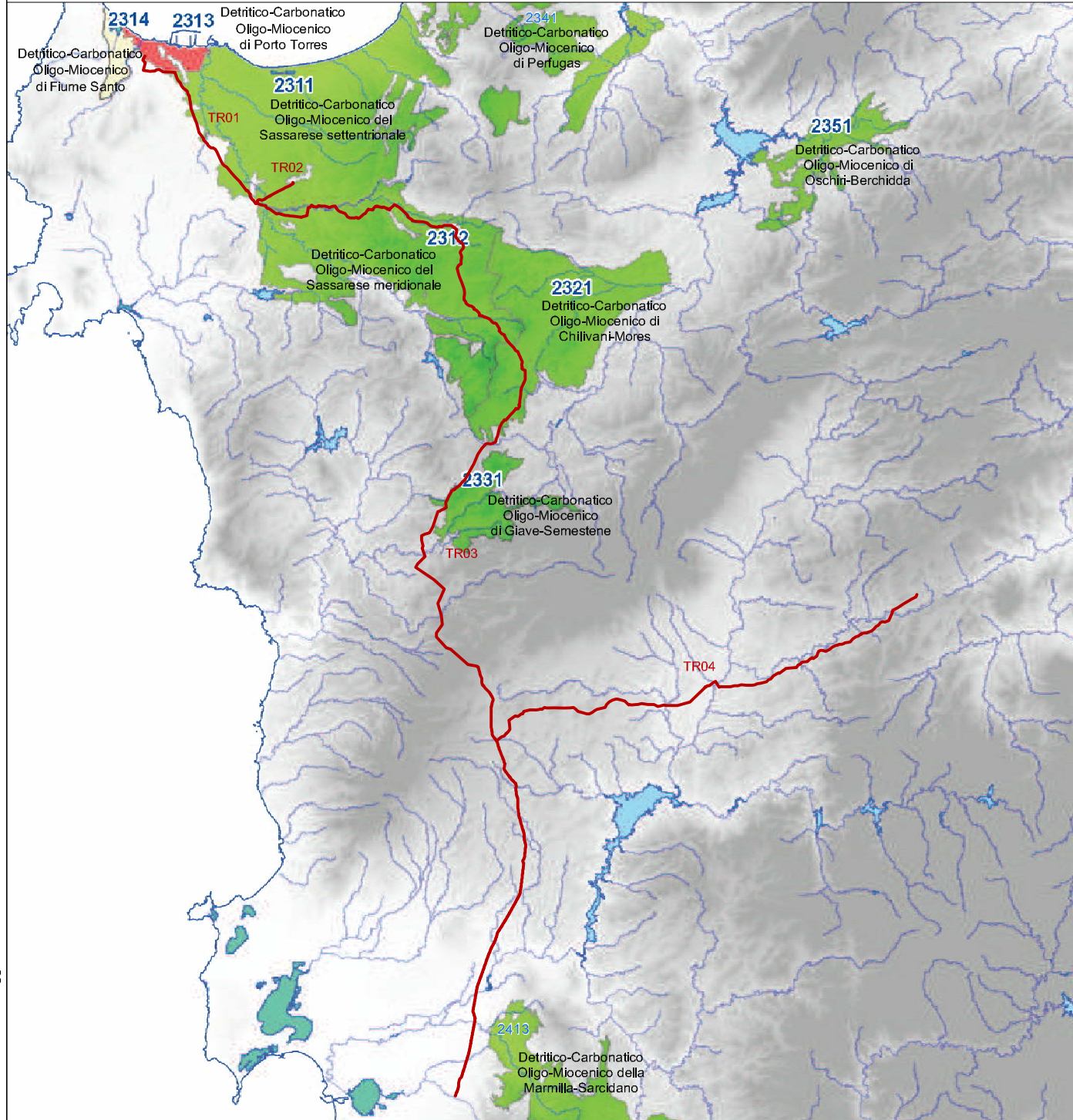
RIFERIMENTO

PGDI, Riesame e Aggiornamento del Piano di Gestione del Distretto Idrografico della Sardegna, Approvato con Delibera No. 1 del 15 Marzo 2016 del Comitato Istituzionale dell'Autorità di Bacino, Direttiva No. 91/676/CEE" 2° Ciclo di pianificazione 2016 - 2021, ALLEGATO N. 6, Tavola 5 - "Stato quantitativo dei corpi idrici sotterranei degli acquiferi sedimentari plioquadernari, vulcanici plio-quadernari e sedimentari terziari" Tavola 6 - "Stato quantitativo degli acquiferi vulcanici terziari, carbonatici mesozoici e paleozoici e granitoidi paleozoici" scala 1:500.000

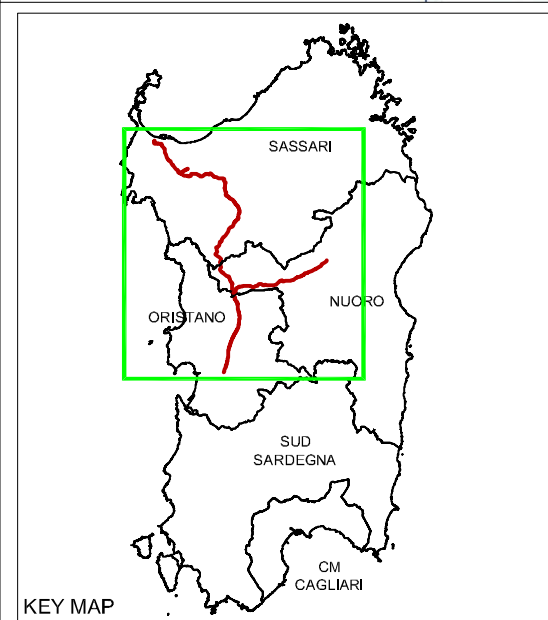
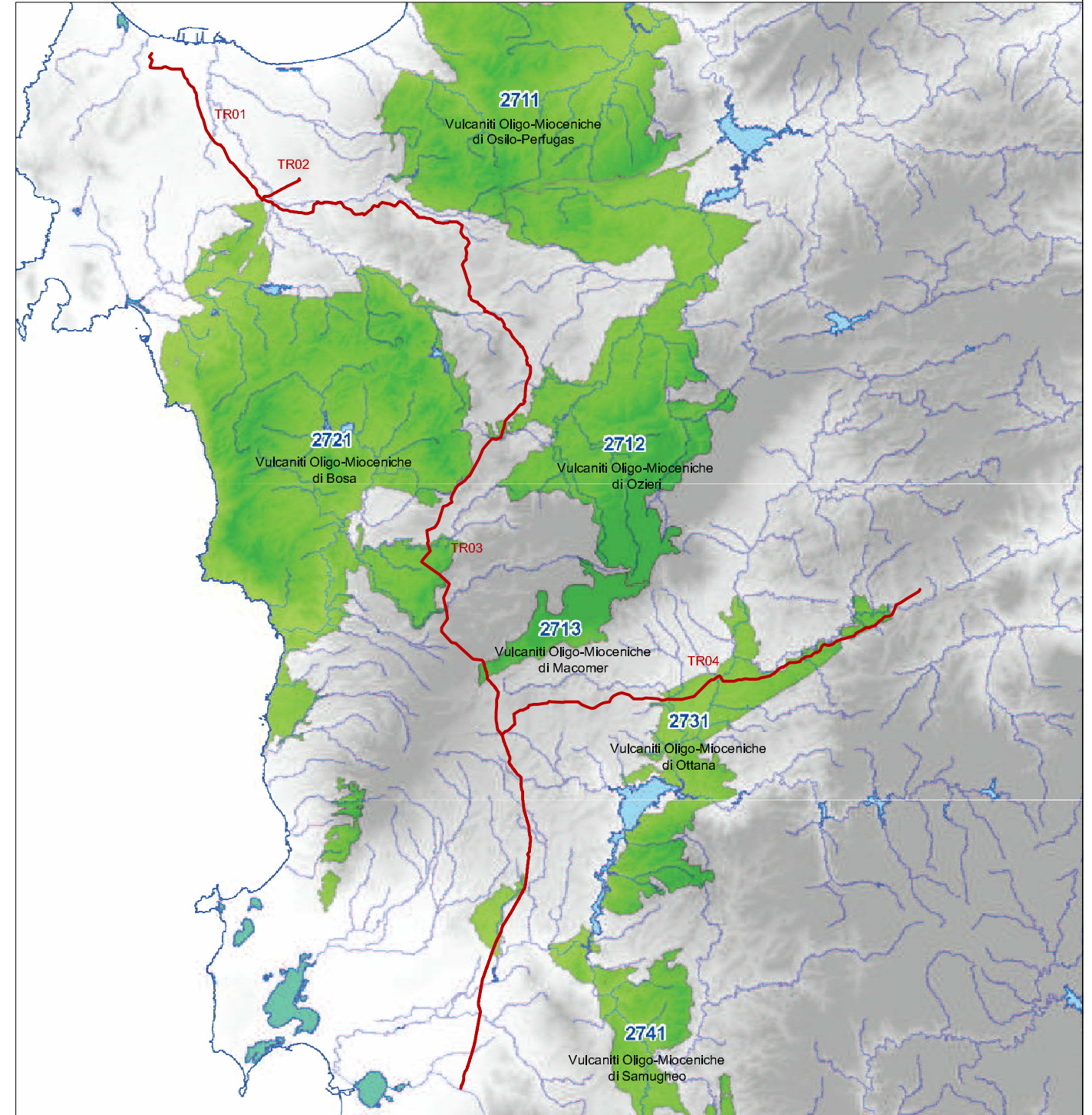
		COMMESSA	UNITÀ
		5663	000
SISTEMA TRASPORTO GAS NATURALE SARDEGNA - SEZIONE CENTRO NORD STUDIO DI IMPATTO AMBIENTALE QUADRO DI RIFERIMENTO AMBIENTALE		Doc. No.	RT-0048
		REVISIONE	1
STATO QUANTITATIVO DEI CORPI IDRICI SOTTERRANEI (CIS)		FIGURA 4.8a	
		SCALA	1:600.000

Il presente disegno e' di proprieta' aziendale - La Societa' tutelera' i propri diritti a termine di legge.

Corpi idrici sedimentari terziari



Corpi idrici delle vulcaniti oligo-mioceniche



LEGENDA

- METANODOTTO IN PROGETTO (TRONCHI, TRXX)
- Laghi ed invasi
- Acque di transizione
- Corsi d'acqua

STATO QUANTITATIVO

- Buono
- Scarso
- ND



SCALA



RIFERIMENTO

PGDI, Riesame e Aggiornamento del Piano di Gestione del Distretto Idrografico della Sardegna, Approvato con Delibera No. 1 del 15 Marzo 2016 del Comitato Istituzionale dell'Autorità di Bacino, Direttiva No. 91/676/CEE 2° Ciclo di pianificazione 2016 - 2021, ALLEGATO N. 6, Tavola 5 - "Stato quantitativo dei corpi idrici sotterranei degli acquiferi sedimentari plioquaternari, vulcanici plio-quaternari e sedimentari terziari" Tavola 6 - "Stato quantitativo degli acquiferi vulcanici terziari, carbonatici mesozoici e paleozoici e granitoidi paleozoici" scala 1:500.000

		COMMESSA	UNITÀ
		5663	000
SISTEMA TRASPORTO GAS NATURALE SARDEGNA - SEZIONE CENTRO NORD STUDIO DI IMPATTO AMBIENTALE QUADRO DI RIFERIMENTO AMBIENTALE		Doc. No.	RT-0048
		REVISIONE	1
STATO QUANTITATIVO DEI CORPI IDRICI SOTTERRANEI (CIS)		FIGURA 4.8b	
		SCALA	1:600.000