
























# LEGENDA GENERALE

## Impianti in progetto

-  Terminali Ingresso Gas
-  Stazioni di Lancio/Ricevimento PIG
-  PIDI
-  Punti di Consegna DSO Locali
-  PIL
-  Metanodotto in progetto
-  Progetto Metanodotto GALSI
-  Microtunnel/T.O.C.
-  Fogli










## Zone territoriali omogenee ai sensi del Decreto Assessore Enti Locali, Finanze ed Urbanistica 2266/U del

-  Area di rispetto
-  A - Centro storico-artistico o di particolare pregio ambientale
-  B - Completamento residenziale
-  C - Espansione residenziale
-  D - Industriale, artigianale, commerciale
-  E - Agricola
-  F - Turistica
-  G - Servizi generali
-  H - Salvaguardia
-  S - Standards
-  S1 - Aree per l'istruzione
-  S2 - Attrezzature di interesse comune
-  S3 - Spazi pubblici attrezzati per parco, gioco e sport
-  S4 - Parcheggi pubblici





## PPR - Beni dell'Assetto ambientale

-  Grotte e caverne
-  Albero monumentale
-  Fascia costiera
-  Aree di notevole interesse faunistico
-  Campi dunari e sistemi di spiaggia
-  Zone umide costiere
-  Zone umide incluse nell'elenco previsto dal D.P.R. 448-1976
-  Fiumi, torrenti e corsi d'acqua e la fascia di rispetto di 150 metri da sponde o piedi dell'argine
-  Laghi, invasi e stagni nei territori contermini per una profondità di 300m dalla linea di battigia
-  Perimetro degli apparati vulcanici
-  Territori costieri per una fascia di 300 metri dalla linea di battigia

## PPR - Beni dell'Assetto storico-culturale

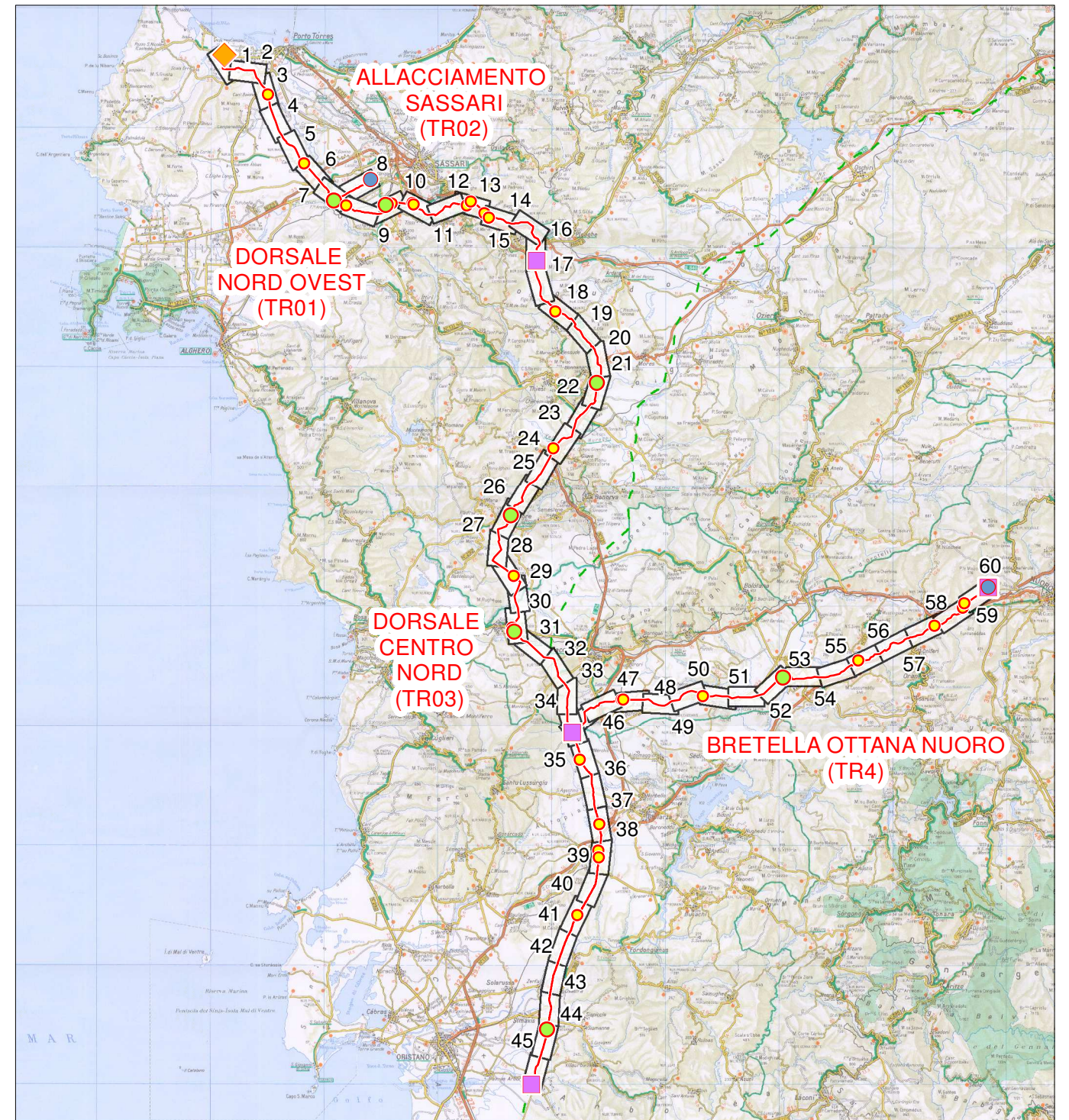
-  Bene architettonico
-  Bene Paesaggistico storico-culturale
-  Bene Identitario ex artt. 5 e 9 NTA PPR
-  Proposta di insussistenza del Vincolo
-  Centro di antica e prima formazione
-  Parco geominerario ambientale e storico
-  Aree dell'organizzazione mineraria
-  Aree delle saline storiche
-  Aree dichiarate di notevole interesse pubblico ex. artt. 136,137 e 157 D.Lgs. 42-2004 e s.m.i.

## Beni individuati nei PUC adeguati al PPR



-  Beni geologici e geomorfologici (geositi)
-  Aree di rischio o interesse archeologico
-  Zona di tutela integrale
-  Zona di tutela condizionata

## Aree istituzionalmente tutelate

-  Sito di Importanza Comunitaria
-  Zona di Protezione Speciale
-  Area Ramsar
-  Aree di gestione speciale dell'Ente Foreste
-  Oasi permanenti di protezione faunistica
-  Limite provinciale
-  Limite comunale



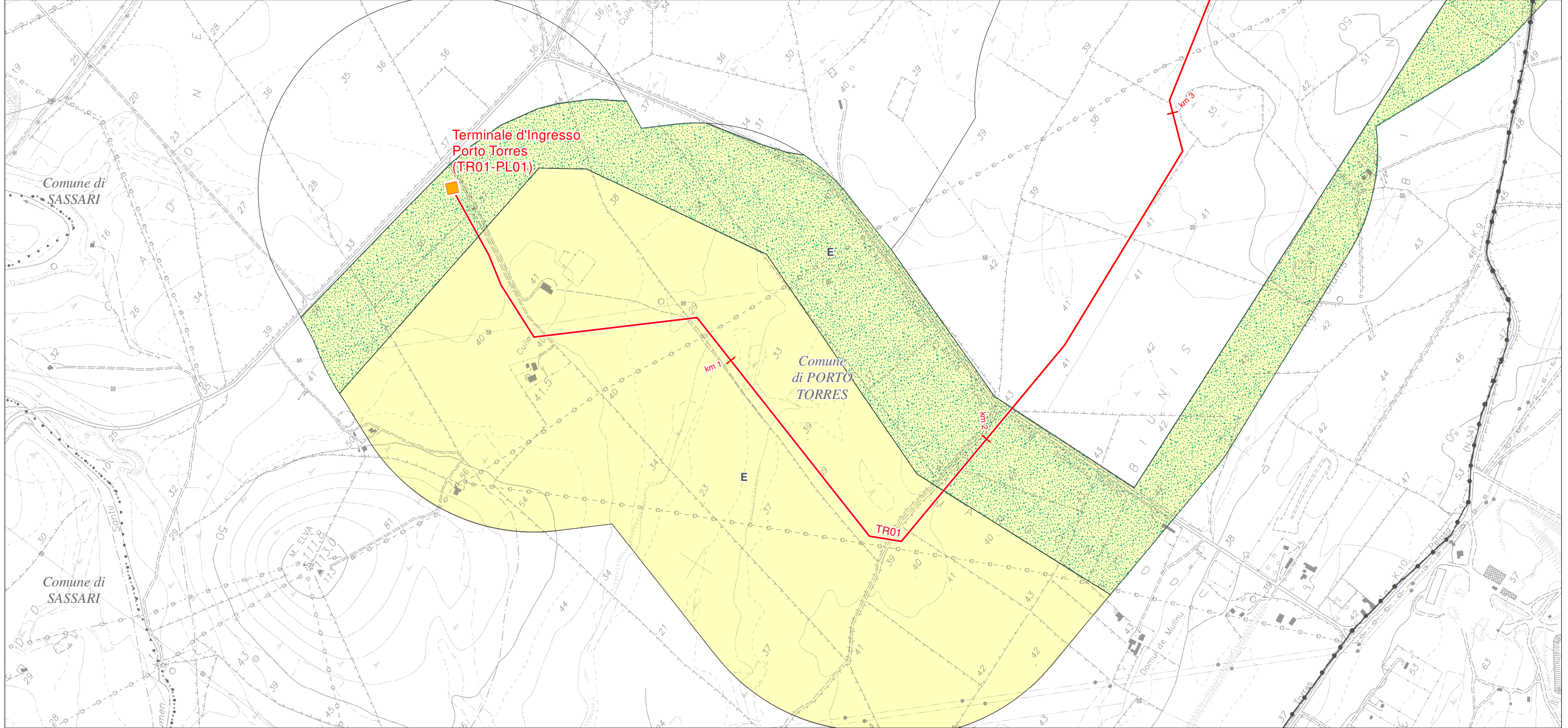
COROGRAFIA 1:600.000

1	Giugno 2017	Emissione per Enti	Sardegna Ingegneria	CHV	CSM
0	Maggio 2017	Emissione in bozza per verifica SVA		CHV	CSM
REV.	DATA	DESCRIZIONE	ELABORATO	VERIFICATO	APPROVATO
 			COMMESSA	UNITA'	
			5663	000	
<b>SISTEMA TRASPORTO GAS NATURALE SARDEGNA SEZIONE CENTRO NORD</b>			DISEGNO	PG - 1087	
			REVISIONE	1	
<b>STRUMENTI DI PIANIFICAZIONE URBANISTICA (1:10.000)</b>			FOGLIO	0 di 60	
			SCALA	1:10.000	

SISTEMA TRASPORTO GAS NATURALE SARDEGNA  
SEZIONE CENTRO NORD - DORSALE NORD OVEST - TR01

STRUMENTI DI PIANIFICAZIONE URBANISTICA  
(1:10.000)

1	giugno 2017	Emissione per Enti	Sardegna Ingegneria	CHV	CSM	Foglio 1 di 60
0	maggio 2017	Emissione in bozza per verifica SVA	ELABORATO	CHV	CSM	
REV.	DATA	DESCRIZIONE	Dis.	VERIFICATO	APPROVATO	
			Comm.	PG-1087	5663	Scala 1:10.000



**LEGENDA FOGLIO**

**Impianti in progetto**

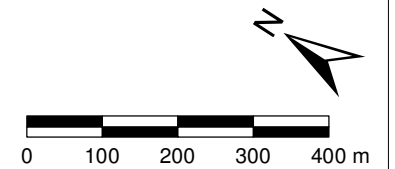
- ◆ Terminali Ingresso Gas
- Metanodotto in progetto

**Zone territoriali omogenee ai sensi del Decreto Assessore Enti Locali, Finanze ed Urbanistica 2266/U del 22/12/83**

- E - Agricola
- Area di rispetto

**PPR - Beni dell'Assetto ambientale**

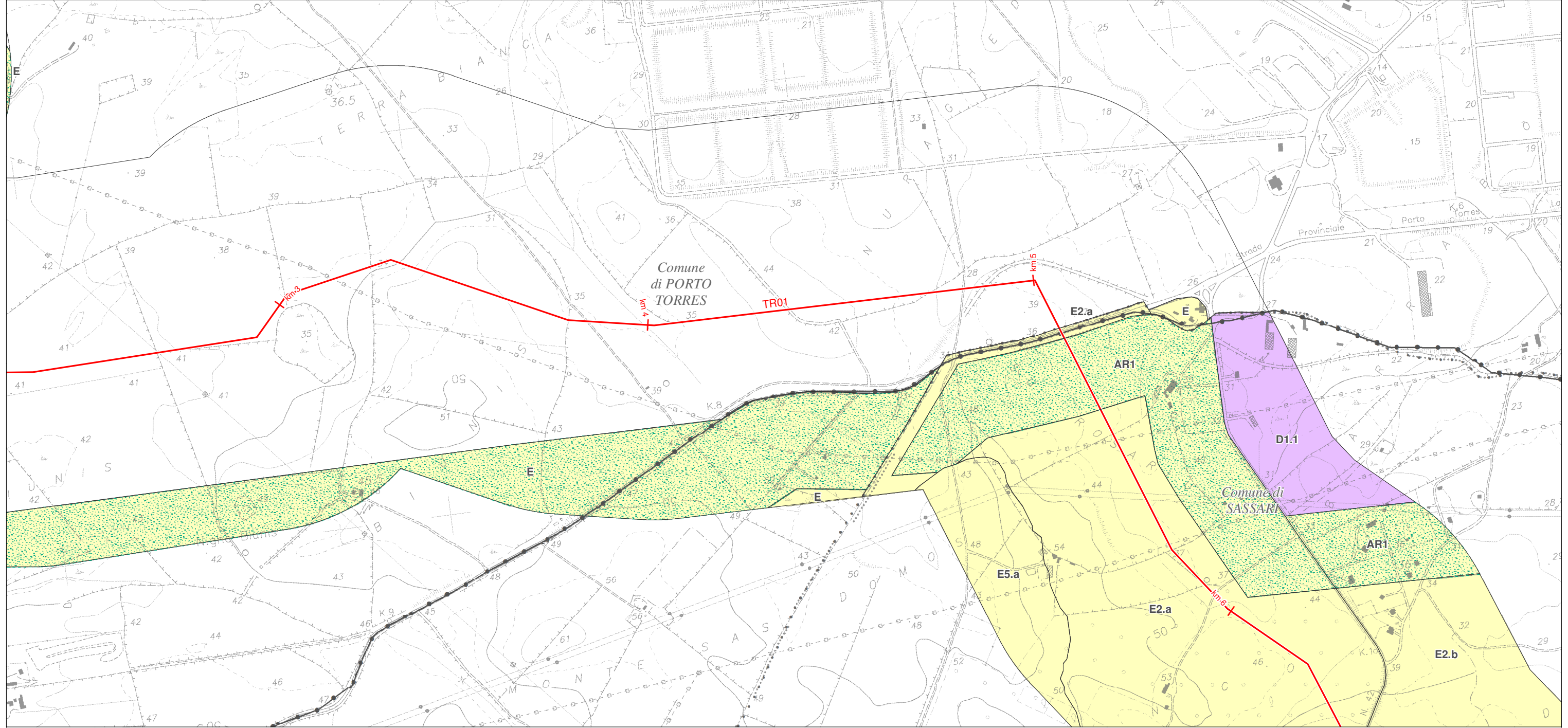
- Fascia costiera



SISTEMA TRASPORTO GAS NATURALE SARDEGNA  
SEZIONE CENTRO NORD - **DORSALE NORD OVEST - TR01**

STRUMENTI DI PIANIFICAZIONE URBANISTICA  
(1:10.000)

1	giugno 2017	Emissione per Enti	Sardegna	CHV	CSM	Foglio 2 di 60
0	maggio 2017	Emissione in bozza per verifica SVA	Ingegneria	CHV	CSM	
REV.	DATA	DESCRIZIONE	ELABORATO	VERIFICATO	APPROVATO	
			Dis.	PG-1087		Scala 1:10.000
			Comm.	5663		



**LEGENDA FOGLIO**

— Metanodotto in progetto

**Zone territoriali omogenee ai sensi del Decreto Assessore Enti Locali, Finanze ed Urbanistica 2266/U del 22/12/83**

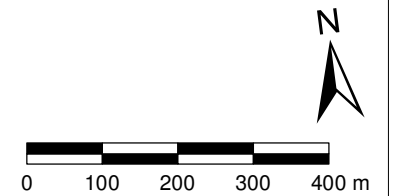
D - Industriale, artigianale, commerciale

E - Agricola

Area di rispetto

**PPR - Beni dell'Assetto ambientale**

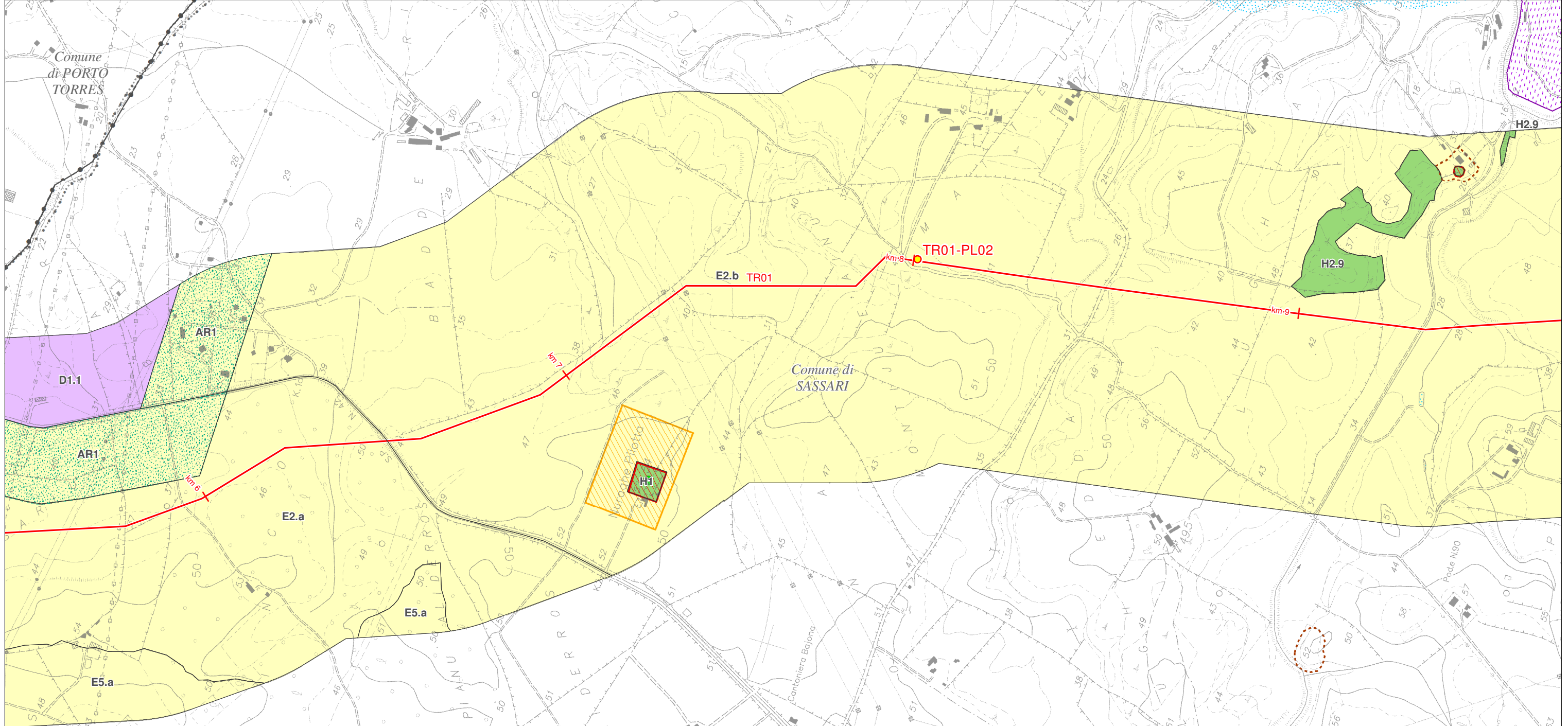
— Fascia costiera



SISTEMA TRASPORTO GAS NATURALE SARDEGNA  
SEZIONE CENTRO NORD - DORSALE NORD OVEST - TR01

STRUMENTI DI PIANIFICAZIONE URBANISTICA  
(1:10.000)

1	giugno 2017	Emissione per Enti	Sardegna Ingegneria	CHV	CSM	Foglio 3 di 60
0	maggio 2017	Emissione in bozza per verifica SVA	ELABORATO	CHV	CSM	
REV.	DATA	DESCRIZIONE	Dis.	VERIFICATO	APPROVATO	
			Comm.	PG-1087	5663	Scala 1:10.000



**LEGENDA FOGLIO**

**Impianti in progetto**

- PIL
- Metanodotto in progetto

**Zone territoriali omogenee ai sensi del Decreto Assessore Enti Locali, Finanze ed Urbanistica 2266/U del 22/12/83**

- D - Industriale, artigianale, commerciale
- E - Agricola
- H - Salvaguardia
- Area di rispetto

**PPR - Beni dell'Assetto storico-culturale**

- Bene Paesaggistico storico-culturale

**PPR - Beni dell'Assetto ambientale**

- Fascia costiera
- Fiumi, torrenti e corsi d'acqua e la fascia di rispetto di 150 metri da sponde o piedi dell'argine
- Laghi, invasi e stagni nei territori contermini per una profondità di 300m dalla linea di battigia

**Beni individuati nei PUC adeguati al PPR**

- Aree di rischio o interesse archeologico
- Zona di tutela integrale
- Zona di tutela condizionata

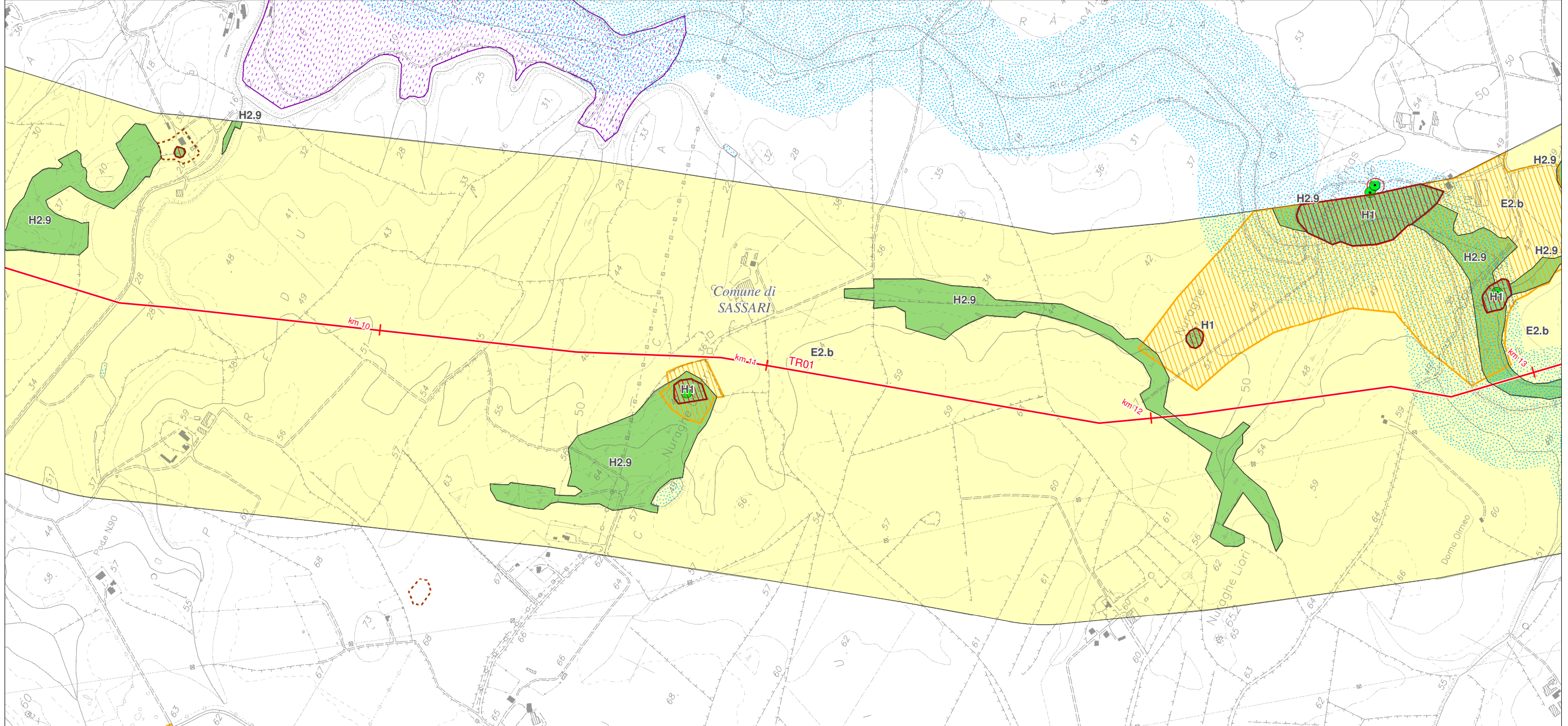
**Aree istituzionalmente tutelate**

- Oasi permanenti di protezione faunistica

SISTEMA TRASPORTO GAS NATURALE SARDEGNA  
SEZIONE CENTRO NORD - DORSALE NORD OVEST - TR01

STRUMENTI DI PIANIFICAZIONE URBANISTICA  
(1:10.000)

1	giugno 2017	Emissione per Enti	Sardegna Ingegneria	CHV	CSM	Foglio 4 di 60
0	maggio 2017	Emissione in bozza per verifica SVA	ELABORATO	CHV	CSM	
REV.	DATA	DESCRIZIONE	Dis.	VERIFICATO	APPROVATO	
			PG-1087			Scala 1:10.000
			Comm.	5663		



**LEGENDA FOGLIO**

— Metanodotto in progetto

**Zone territoriali omogenee ai sensi del Decreto Assessore Enti Locali, Finanze ed Urbanistica 2266/U del 22/12/83**

E - Agricola      H - Salvaguardia

**PPR - Beni dell'Assetto storico-culturale**

- Bene Paesaggistico storico-culturale
- Proposta di insussistenza del Vincolo

**PPR - Beni dell'Assetto ambientale**

- Fiumi, torrenti e corsi d'acqua e la fascia di rispetto di 150 metri da sponde o piedi dell'argine
- Laghi, invasi e stagni nei territori contermini per una profondità di 300m dalla linea di battigia

**Beni individuati nei PUC adeguati al PPR**

- Aree di rischio o interesse archeologico
- Zona di tutela integrale
- Zona di tutela condizionata

**Aree istituzionalmente tutelate**

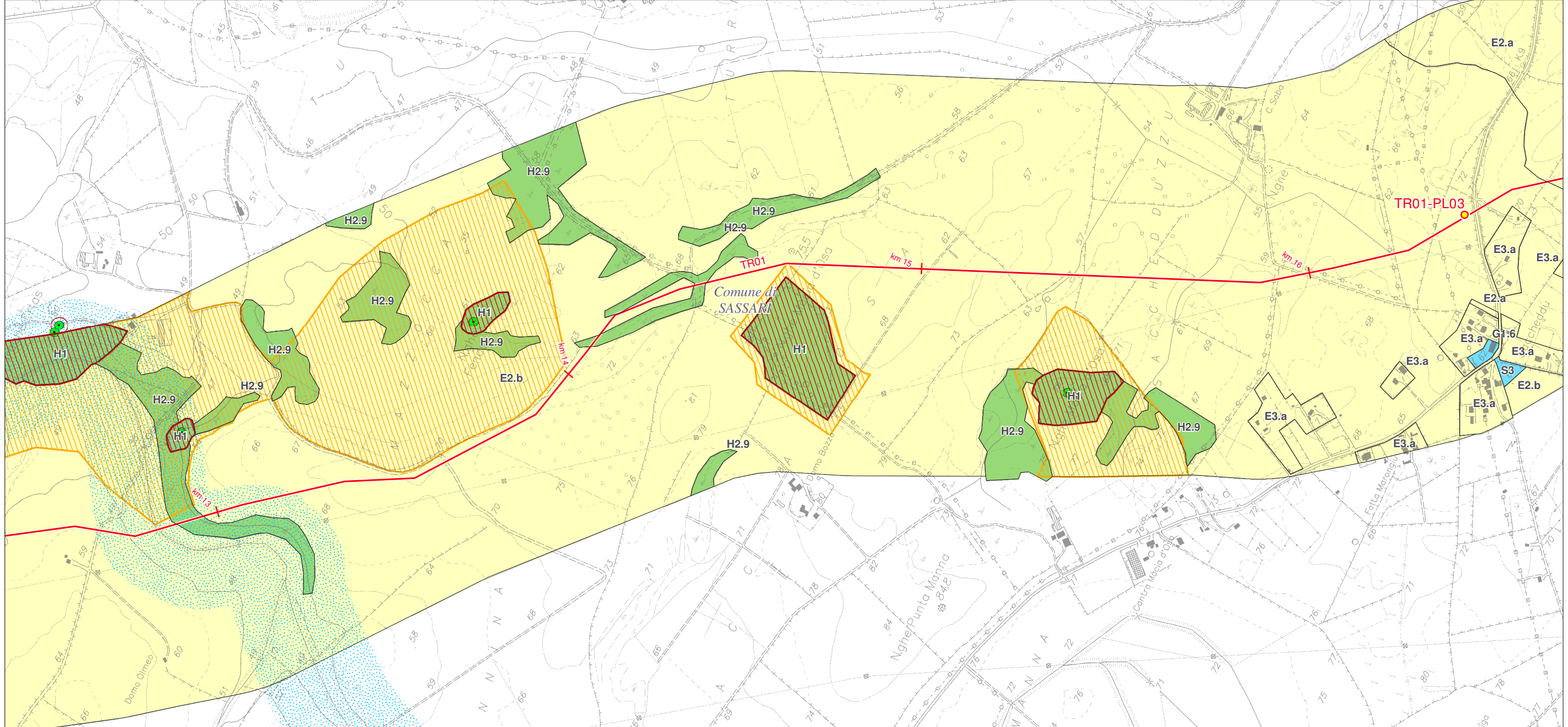
- Oasi permanenti di protezione faunistica



SISTEMA TRASPORTO GAS NATURALE SARDEGNA  
SEZIONE CENTRO NORD - DORSALE NORD OVEST - TR01

STRUMENTI DI PIANIFICAZIONE URBANISTICA  
(1:10.000)

1	giugno 2017	Emissione per Enti	Sardegna	CHV	CSM	Foglio 5 di 60
0	maggio 2017	Emissione in bozza per verifica SVA	Ingegneria	CHV	CSM	
REV.	DATA	DESCRIZIONE	ELABORATO	VERIFICATO	APPROVATO	
			Dis.	PG-1087		Scala 1:10.000
			Comm.	5663		



**LEGENDA FOGLIO**

**Impianti in progetto**

- PIL
- Metanodotto in progetto

**Zone territoriali omogenee ai sensi del Decreto Assessore Enti Locali, Finanze ed Urbanistica 2266/U**

- E - Agricola
- H - Salvaguardia
- G - Servizi generali
- S - Standards

**PPR - Beni dell'Assetto storico-culturale**

- Bene Paesaggistico storico-culturale
- Proposta di insussistenza del Vincolo

**PPR - Beni dell'Assetto ambientale**

- Fiumi, torrenti e corsi d'acqua e la fascia di rispetto di 150 metri da sponde o piedi dell'argine

**Beni individuati nei PUC adeguati al PPR**

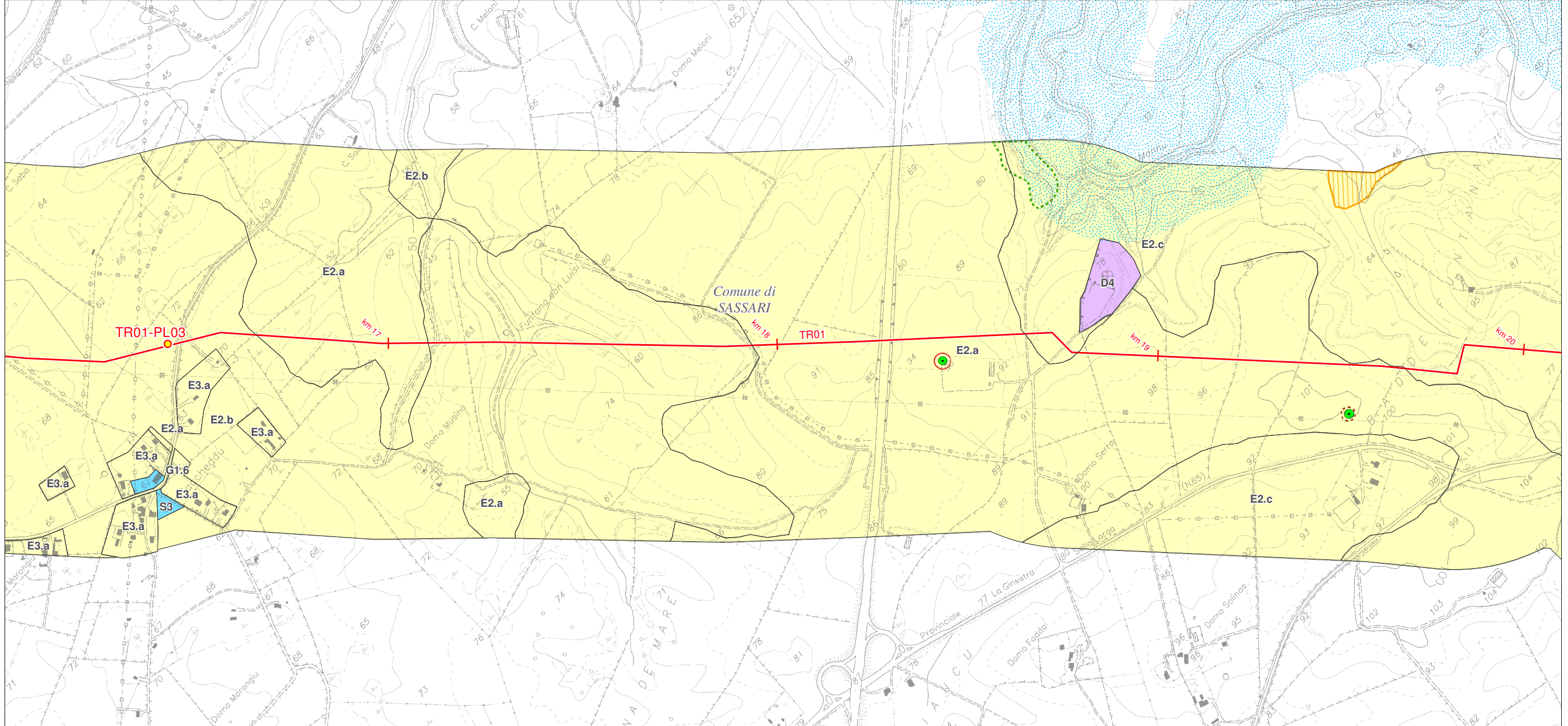
- Zona di tutela integrale
- Zona di tutela condizionata



SISTEMA TRASPORTO GAS NATURALE SARDEGNA  
SEZIONE CENTRO NORD - DORSALE NORD OVEST - TR01

STRUMENTI DI PIANIFICAZIONE URBANISTICA  
(1:10.000)

1	giugno 2017	Emissione per Enti	Sardegna Ingegneria	CHV	CSM	Foglio 6 di 60
0	maggio 2017	Emissione in bozza per verifica SVA	ELABORATO	CHV	CSM	
REV.	DATA	DESCRIZIONE	Dis.	VERIFICATO	APPROVATO	
			D'APPOLONIA	PG-1087		Scala 1:10.000
			Comm. 5663			



**LEGENDA FOGLIO**

**Impianti in progetto**

- PIL
- Metanodotto in progetto

**Zone territoriali omogenee ai sensi del Decreto Assessore Enti Locali, Finanze ed Urbanistica 2266/U del 22/12/83**

- D - Industriale, artigianale, commerciale
- G - Servizi generali
- E - Agricola
- S - Standards

**PPR - Beni dell'Assetto storico-culturale**

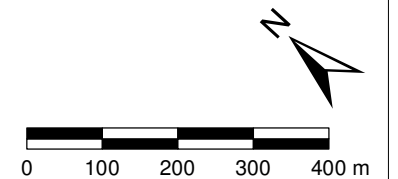
- Bene Paesaggistico storico-culturale
- Proposta di insussistenza del Vincolo

**PPR - Beni dell'Assetto ambientale**

- Fiumi, torrenti e corsi d'acqua e la fascia di rispetto di 150 metri da sponde o piedi dell'argine

**Beni individuati nei PUC adeguati al PPR**

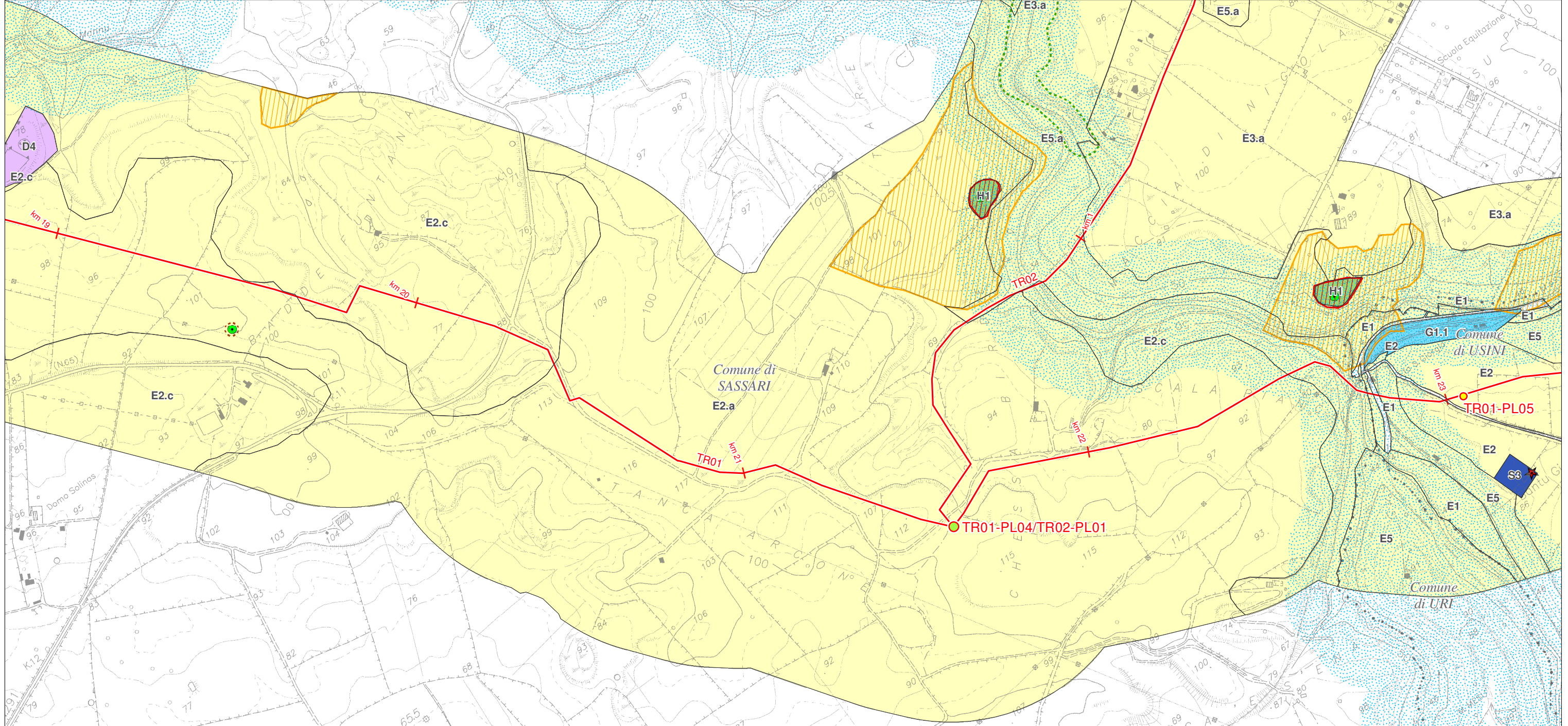
- Beni geologici e geomorfologici (geositi)
- Aree di rischio o interesse archeologico
- Zona di tutela condizionata



SISTEMA TRASPORTO GAS NATURALE SARDEGNA  
SEZIONE CENTRO NORD - DORSALE NORD OVEST - TR01

STRUMENTI DI PIANIFICAZIONE URBANISTICA  
(1:10.000)

1	giugno 2017	Emissione per Enti	Sardegna Ingegneria	CHV	CSM	Foglio 7 di 60
0	maggio 2017	Emissione in bozza per verifica SVA	ELABORATO	CHV	CSM	
REV.	DATA	DESCRIZIONE	Dis.	VERIFICATO	APPROVATO	
			PG-1087			Scala 1:10.000
			Comm.	5663		



**LEGENDA FOGLIO**

**Impianti in progetto**

- PIDI
- PIL
- Metanodotto in progetto

**Zone territoriali omogenee ai sensi del Decreto Assessore Enti Locali, Finanze ed Urbanistica 2266/U del 22/12/83**

- D - Industriale, artigianale, commerciale
- E - Agricola
- G - Servizi generali
- H - Salvaguardia
- S3 - Spazi pubblici attrezzati per parco, gioco e sport

**PPR - Beni dell'Assetto storico-culturale**

- Bene architettonico
- Bene Paesaggistico storico-culturale

**PPR - Beni dell'Assetto ambientale**

- Fiumi, torrenti e corsi d'acqua e la fascia di rispetto di 150 metri da sponde o piedi dell'argine

**Beni individuati nei PUC adeguati al PPR**

- Beni geologici e geomorfologici (geositi)
- Aree di rischio o interesse archeologico
- Zona di tutela integrale
- Zona di tutela condizionata

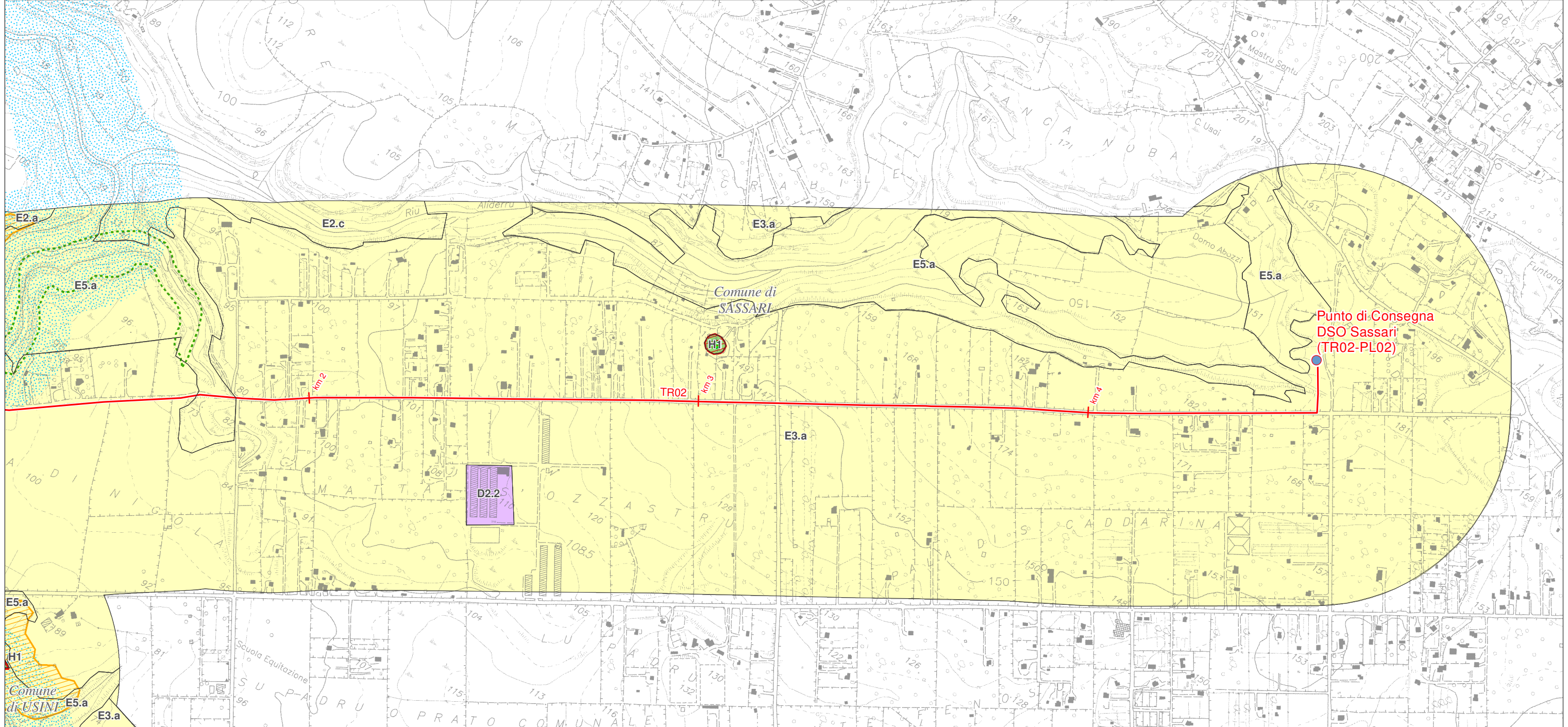




SISTEMA TRASPORTO GAS NATURALE SARDEGNA  
SEZIONE CENTRO NORD - ALLACCIAMENTO SASSARI - TR02

STRUMENTI DI PIANIFICAZIONE URBANISTICA  
(1:10.000)

1	giugno 2017	Emissione per Enti	Sardegna Ingegneria	CHV	CSM	Foglio 8 di 60
0	maggio 2017	Emissione in bozza per verifica SVA	ELABORATO	CHV	CSM	
REV.	DATA	DESCRIZIONE	Dis.	VERIFICATO	APPROVATO	
			D'APPOLONIA	PG-1087		Scala 1:10.000
			Comm.	5663		



**LEGENDA FOGLIO**

**Impianti in progetto**

- Punti di Consegna DSO Locali
- Metanodotto in progetto

**Zone territoriali omogenee ai sensi del Decreto Assessore Enti Locali, Finanze ed Urbanistica 2266/U del 22/12/83**

- D - Industriale, artigianale, commerciale
- H - Salvaguardia
- E - Agricola

**PPR - Beni dell'Assetto storico-culturale**

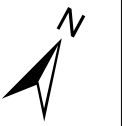
- Bene Paesaggistico storico-culturale

**PPR - Beni dell'Assetto ambientale**

- Fiumi, torrenti e corsi d'acqua e la fascia di rispetto di 150 metri da sponde o piedi dell'argine

**Beni individuati nei PUC adeguati al PPR**

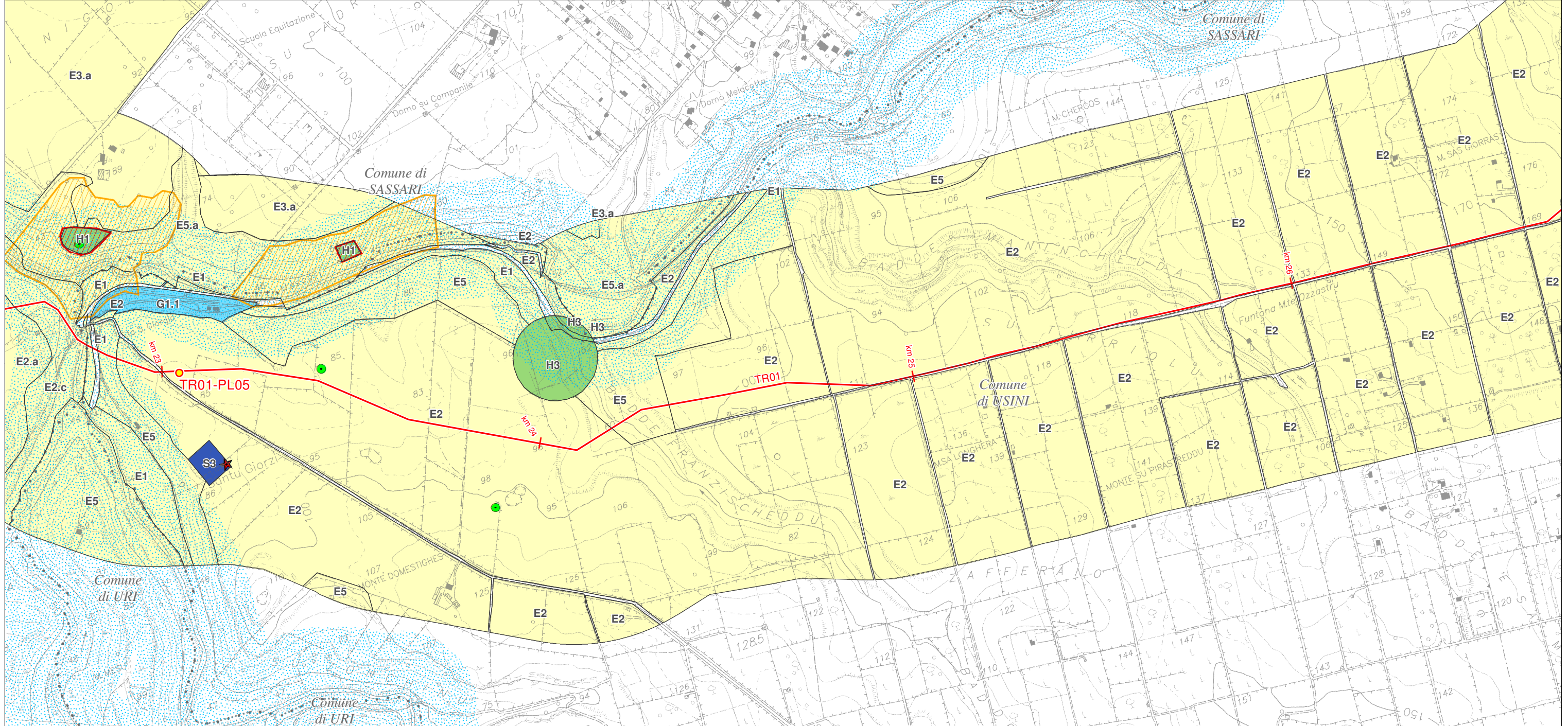
- Beni geologici e geomorfologici (geositi)
- Zona di tutela integrale
- Zona di tutela condizionata



SISTEMA TRASPORTO GAS NATURALE SARDEGNA  
SEZIONE CENTRO NORD - DORSALE NORD OVEST - TR01

STRUMENTI DI PIANIFICAZIONE URBANISTICA  
(1:10.000)

1	giugno 2017	Emissione per Enti	Sardegna Ingegneria	CHV	CSM	Foglio 9 di 60
0	maggio 2017	Emissione in bozza per verifica SVA	ELABORATO	CHV	CSM	
REV.	DATA	DESCRIZIONE	Dis.	VERIFICATO	APPROVATO	
			Comm.	PG-1087	5663	Scala 1:10.000



**LEGENDA FOGLIO**

**Impianti in progetto**

- PIL
- Metanodotto in progetto

**Zone territoriali omogenee ai sensi del Decreto Assessore Enti Locali, Finanze ed Urbanistica 2266/U del 22/12/83**

- E - Agricola
- G - Servizi generali
- H - Salvaguardia
- S3 - Spazi pubblici attrezzati per parco, gioco e sport

**PPR - Beni dell'Assetto storico-culturale**

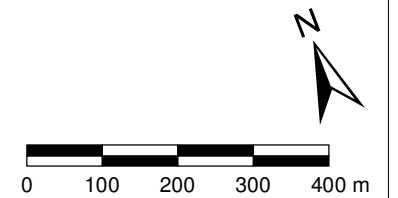
- ★ Bene architettonico
- Bene Paesaggistico storico-culturale

**PPR - Beni dell'Assetto ambientale**

- Fiumi, torrenti e corsi d'acqua e la fascia di rispetto di 150 metri da sponde o piedi dell'argine

**Beni individuati nei PUC adeguati al PPR**

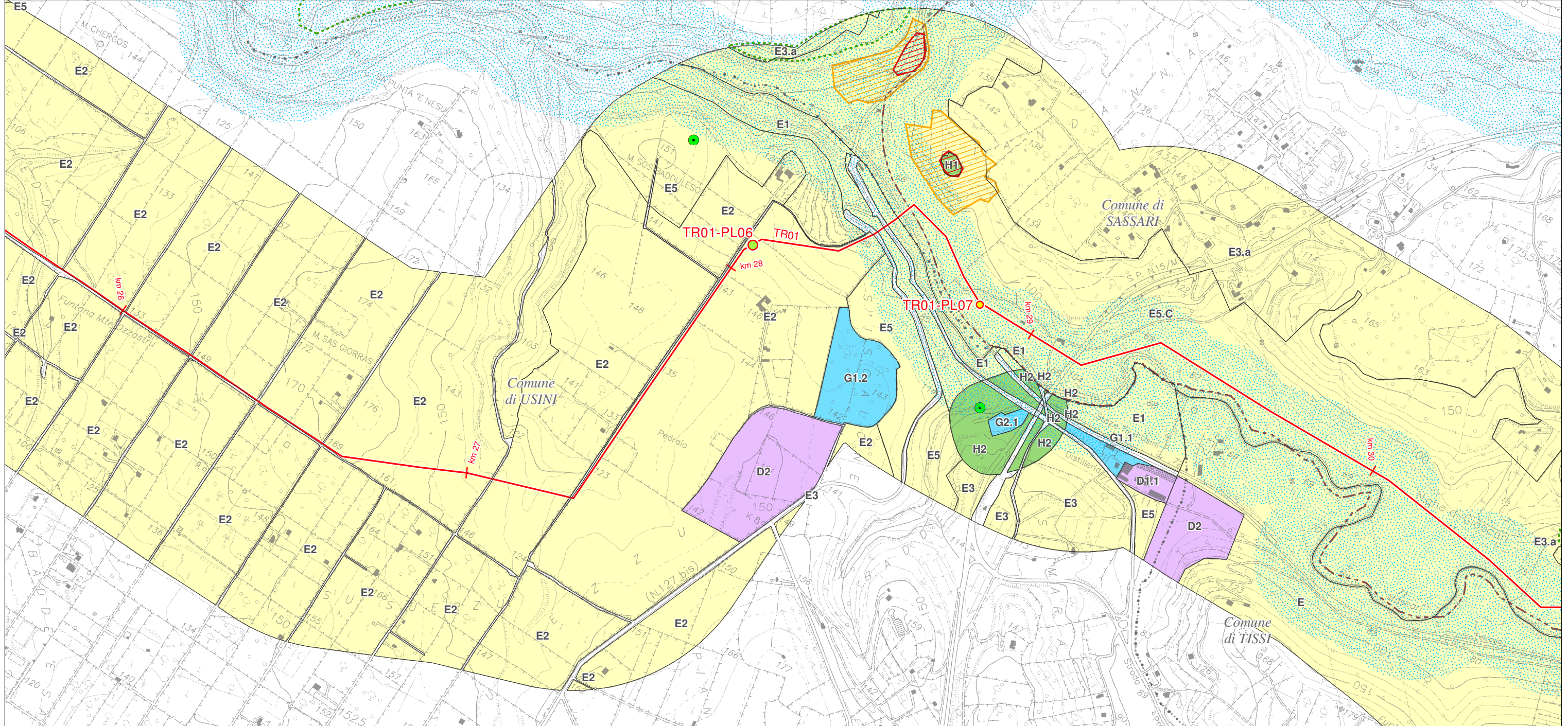
- Zona di tutela integrale
- Zona di tutela condizionata



SISTEMA TRASPORTO GAS NATURALE SARDEGNA  
SEZIONE CENTRO NORD - DORSALE NORD OVEST - TR01

STRUMENTI DI PIANIFICAZIONE URBANISTICA  
(1:10.000)

1	giugno 2017	Emissione per Enti	Sardegna Ingegneria	CHV	CSM	Foglio 10 di 60
0	maggio 2017	Emissione in bozza per verifica SVA	ELABORATO	CHV	CSM	
REV.	DATA	DESCRIZIONE	Dis.	VERIFICATO	APPROVATO	
			Comm.	PG-1087		Scala 1:10.000
			5663			



**LEGENDA FOGLIO**

**Impianti in progetto**

- PIDI
- PIL
- Metanodotto in progetto

**Zone territoriali omogenee ai sensi del Decreto Assessore Enti Locali, Finanze ed Urbanistica 2266/U del 22/12/83**

- D - Industriale, artigianale, commerciale
- G - Servizi generali
- E - Agricola
- H - Salvaguardia

**PPR - Beni dell'Assetto storico-culturale**

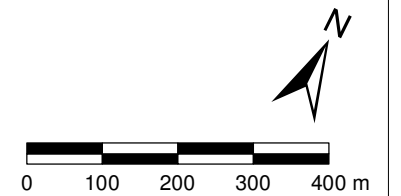
- Bene Paesaggistico storico-culturale
- Aree dichiarate di notevole interesse pubblico ex. artt. 136,137 e 157 D.Lgs. 42-2004 e s.m.i.

**PPR - Beni dell'Assetto ambientale**

- Fiumi, torrenti e corsi d'acqua e la fascia di rispetto di 150 metri da sponde o piedi dell'argine

**Beni individuati nei PUC adeguati al PPR**

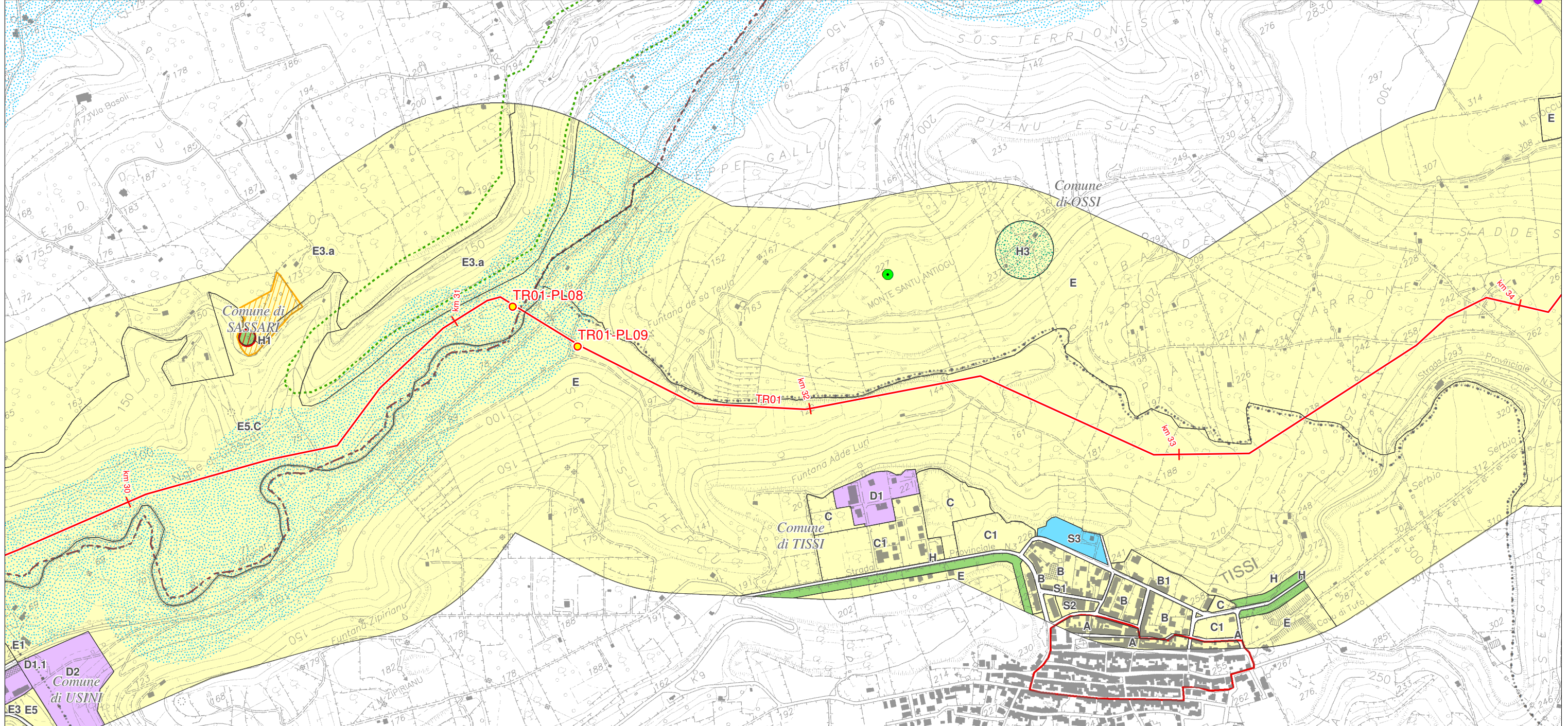
- Beni geologici e geomorfologici (geositi)
- Zona di tutela integrale
- Zona di tutela condizionata



SISTEMA TRASPORTO GAS NATURALE SARDEGNA  
SEZIONE CENTRO NORD - DORSALE NORD OVEST - TR01

STRUMENTI DI PIANIFICAZIONE URBANISTICA  
(1:10.000)

1	giugno 2017	Emissione per Enti	Sardegna Ingegneria	CHV	CSM	Foglio 11 di 60
0	maggio 2017	Emissione in bozza per verifica SVA	ELABORATO	CHV	CSM	
REV.	DATA	DESCRIZIONE	Dis.	VERIFICATO	APPROVATO	
			Comm.	PG-1087	5663	Scala 1:10.000



**LEGENDA FOGLIO**

**Impianti in progetto**

- PIL
- Metanodotto in progetto

**Zone territoriali omogenee ai sensi del Decreto Assessorato Enti Locali, Finanze ed Urbanistica 2266/U del 22/12/83**

- D - Industriale, artigianale, commerciale
- E - Agricola
- H - Salvaguardia
- S - Standards
- Area di rispetto

**PPR - Beni dell'Assetto storico-culturale**

- Bene Paesaggistico storico-culturale
- Centro di antica e prima formazione
- Aree dichiarate di notevole interesse pubblico ex. artt. 136,137 e 157 D.Lgs. 42-2004 e s.m.i.

**PPR - Beni dell'Assetto ambientale**

- Fiumi, torrenti e corsi d'acqua e la fascia di rispetto di 150 metri da sponde o piedi dell'argine

**PPR - Beni dell'Assetto ambientale**

- Grotte e caverne

**Beni individuati nei PUC adeguati al PPR**

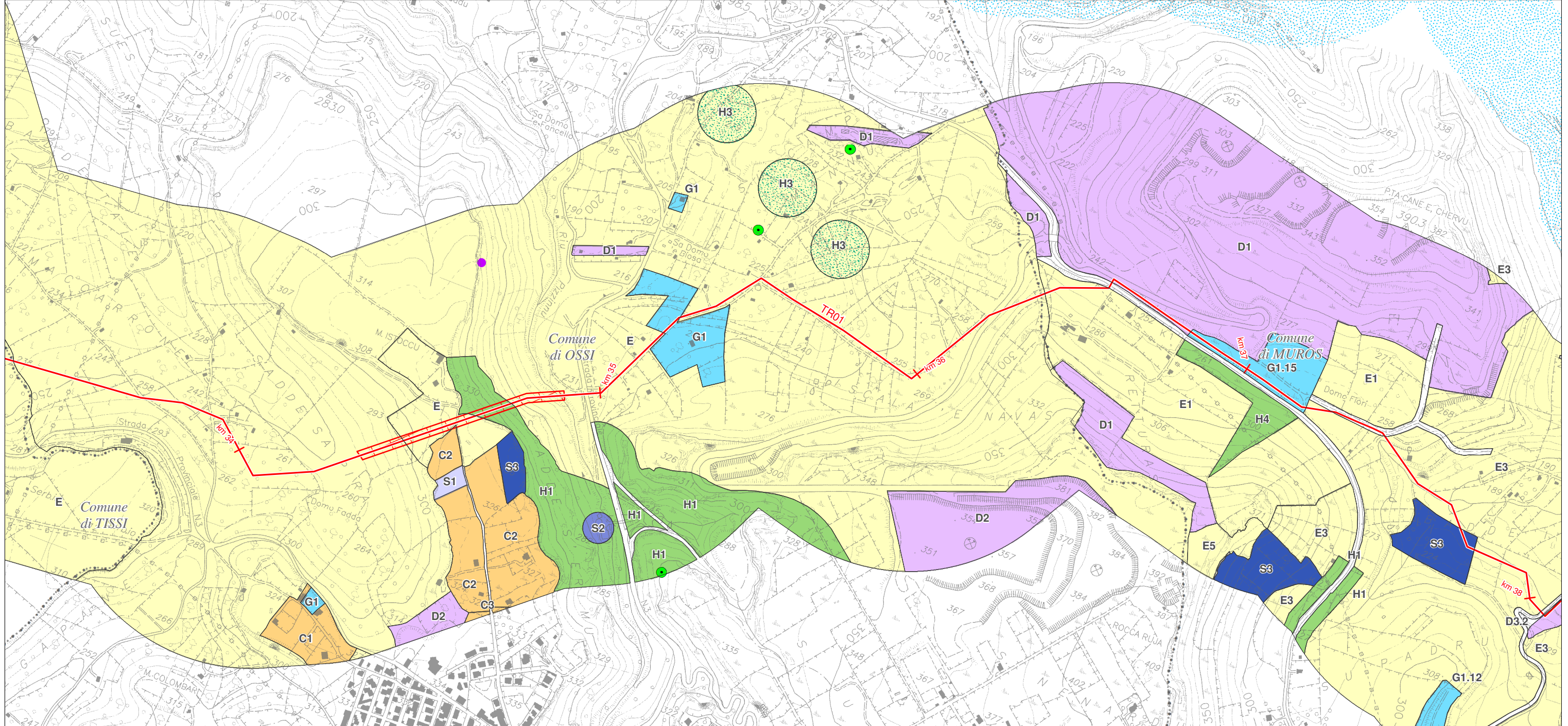
- Beni geologici e geomorfologici (geositi)
- Zona di tutela integrale
- Zona di tutela condizionata



SISTEMA TRASPORTO GAS NATURALE SARDEGNA  
SEZIONE CENTRO NORD - DORSALE NORD OVEST - TR01

STRUMENTI DI PIANIFICAZIONE URBANISTICA  
(1:10.000)

1	giugno 2017	Emissione per Enti	Sardegna	CHV	CSM	Foglio 12 di 60
0	maggio 2017	Emissione in bozza per verifica SVA	Ingegneria	CHV	CSM	
REV.	DATA	DESCRIZIONE	ELABORATO	VERIFICATO	APPROVATO	
			Dis.	PG-1087		Scala 1:10.000
			Comm.	5663		



**LEGENDA FOGLIO**

- Metanodotto in progetto
- Microtunnel/T.O.C.

**Zone territoriali omogenee ai sensi del Decreto Assessore Enti Locali, Finanze ed Urbanistica 2266/U del 22/12/83**

- C - Espansione residenziale
- D - Industriale, artigianale, commerciale
- E - Agricola
- G - Servizi generali
- H - Salvaguardia
- S1 - Aree per
- S2 - Attrezzature di interesse comune
- S3 - Spazi pubblici attrezzati per parco, gioco e sport
- Area di rispetto

**PPR - Beni dell'Aspetto storico-culturale**

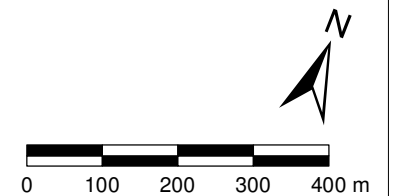
- Bene Paesaggistico storico-culturale

**PPR - Beni dell'Aspetto ambientale**

- Fiumi, torrenti e corsi d'acqua e la fascia di rispetto di 150 metri da sponde o piedi dell'argine

**PPR - Beni dell'Aspetto ambientale**

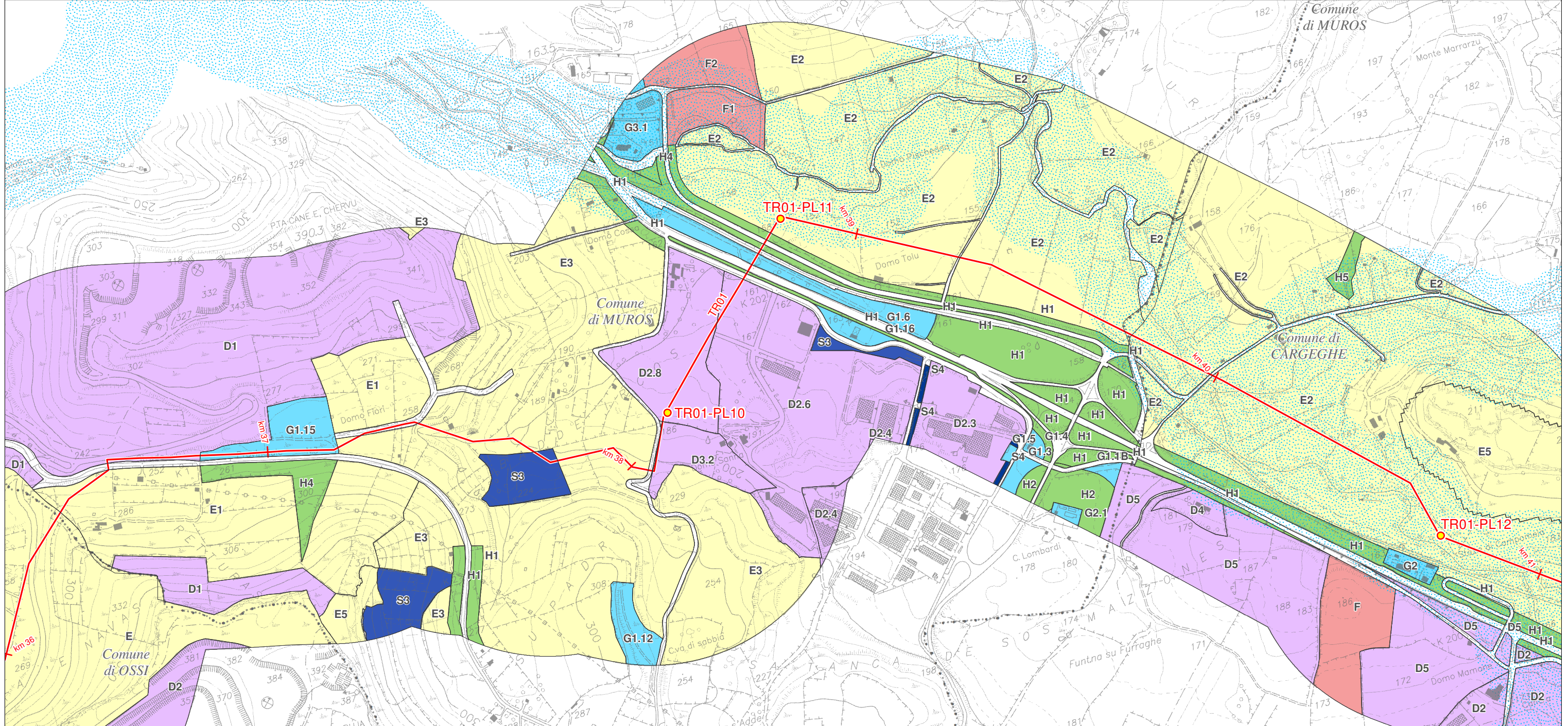
- Grotte e caverne



SISTEMA TRASPORTO GAS NATURALE SARDEGNA  
SEZIONE CENTRO NORD - DORSALE NORD OVEST - TR01

STRUMENTI DI PIANIFICAZIONE URBANISTICA  
(1:10.000)

1	giugno 2017	Emissione per Enti	Sardegna Ingegneria	CHV	CSM	Foglio 13 di 60
0	maggio 2017	Emissione in bozza per verifica SVA	ELABORATO	CHV	CSM	
REV.	DATA	DESCRIZIONE	Dis.	VERIFICATO	APPROVATO	
			Comm.	PG-1087	5663	Scala 1:10.000



**LEGENDA FOGLIO**

**Impianti in progetto**

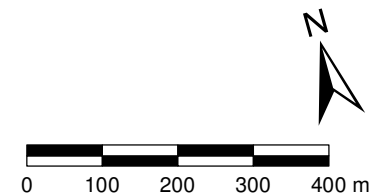
- PIL
- Metanodotto in progetto

**Zone territoriali omogenee ai sensi del Decreto Assessore Enti Locali, Finanze ed Urbanistica 2266/U del 22/12/83**

- D - Industriale, artigianale, commerciale
- E - Agricola
- F - Turistica
- G - Servizi generali
- H - Salvaguardia
- S3 - Spazi pubblici attrezzati per parco, gioco e sport
- S4 - Parcheggi pubblici

**PPR - Beni dell'Assetto ambientale**

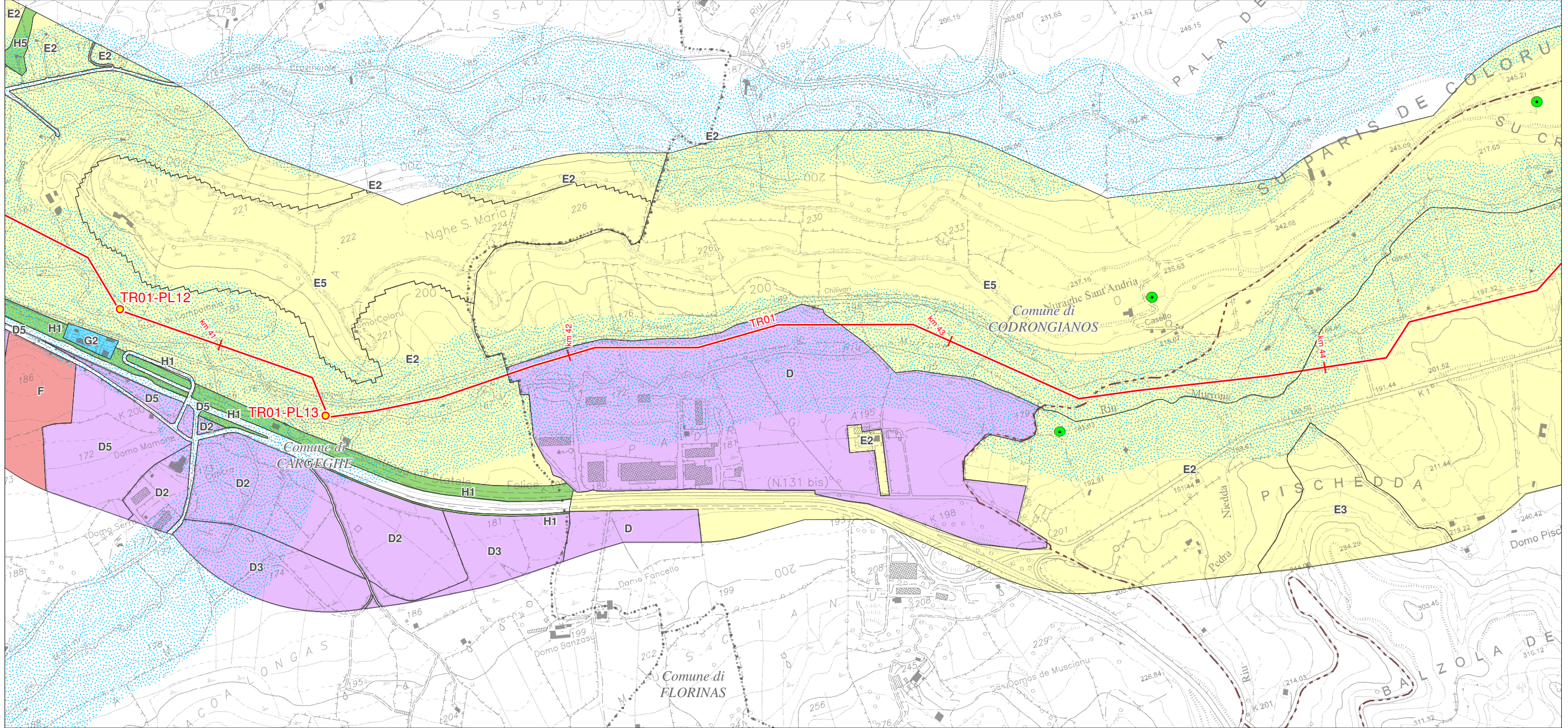
- Fiumi, torrenti e corsi d'acqua e la fascia di rispetto di 150 metri da sponde o piedi dell'argine



SISTEMA TRASPORTO GAS NATURALE SARDEGNA  
SEZIONE CENTRO NORD - DORSALE NORD OVEST - TR01

STRUMENTI DI PIANIFICAZIONE URBANISTICA  
(1:10.000)

1	giugno 2017	Emissione per Enti	Sardegna Ingegneria	CHV	CSM	Foglio 14 di 60
0	maggio 2017	Emissione in bozza per verifica SVA	ELABORATO	CHV	CSM	
REV.	DATA	DESCRIZIONE	Dis.	VERIFICATO	APPROVATO	
			Comm.	PG-1087	5663	Scala 1:10.000



**LEGENDA FOGLIO**

**Impianti in progetto**

- PIL
- Metanodotto in progetto

**Zone territoriali omogenee ai sensi del Decreto Assessorale Enti Locali, Finanze ed Urbanistica 2266/U del 22/12/83**

- D - Industriale, artigianale, commerciale
- E - Agricola
- F - Turistica
- H - Salvaguardia
- G - Servizi generali

**PPR - Beni dell'Assetto storico-culturale**

- Bene Paesaggistico storico-culturale
- Aree dichiarate di notevole interesse pubblico ex. artt. 136,137 e 157 D.Lgs. 42-2004 e s.m.i.

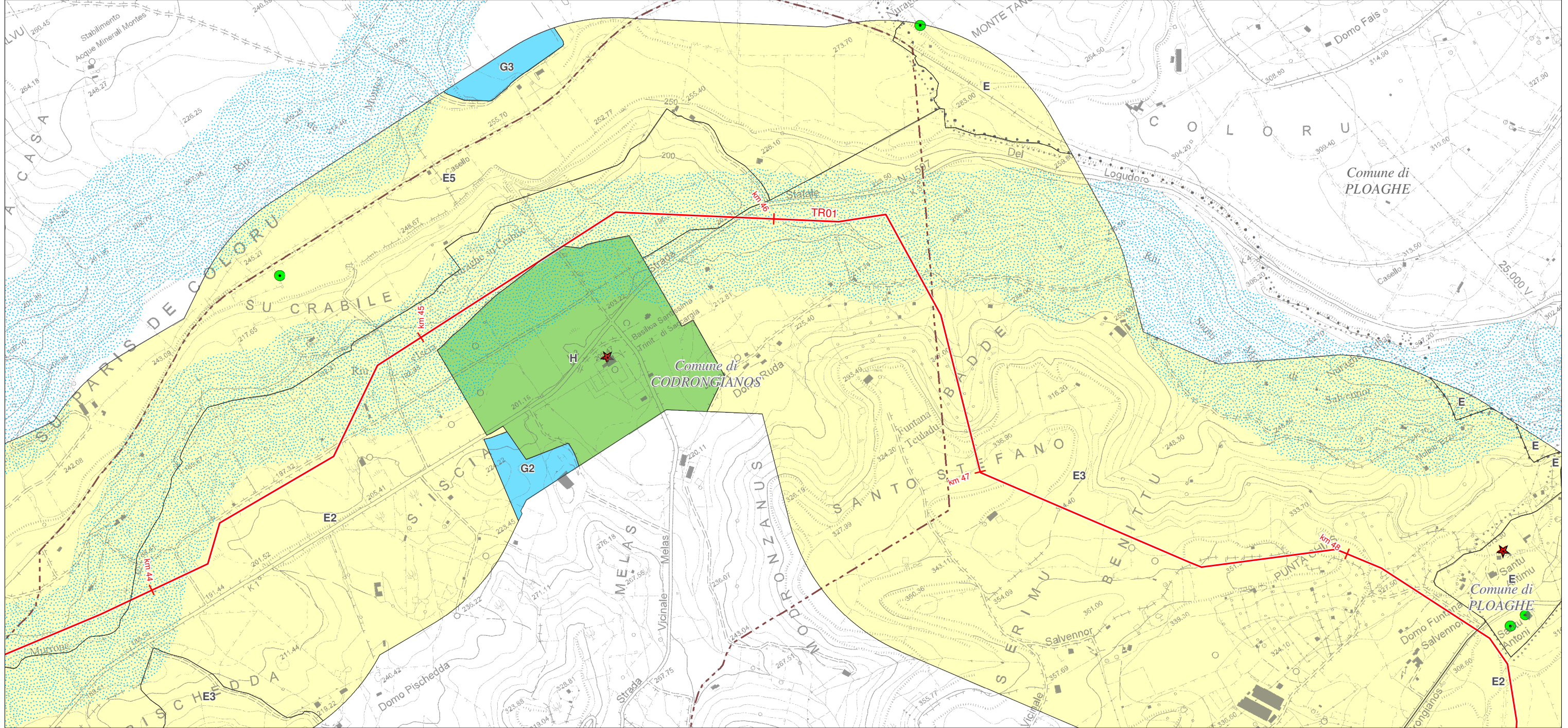
**PPR - Beni dell'Assetto ambientale**

- Fiumi, torrenti e corsi d'acqua e la fascia di rispetto di 150 metri da sponde o piedi dell'argine

SISTEMA TRASPORTO GAS NATURALE SARDEGNA  
SEZIONE CENTRO NORD - DORSALE NORD OVEST - TR01

STRUMENTI DI PIANIFICAZIONE URBANISTICA  
(1:10.000)

1	giugno 2017	Emissione per Enti	Sardegna	CHV	CSM	Foglio 15 di 60
0	maggio 2017	Emissione in bozza per verifica SVA	Ingegneria	CHV	CSM	
REV.	DATA	DESCRIZIONE	ELABORATO	VERIFICATO	APPROVATO	
			Dis.	PG-1087		Scala 1:10.000
			Comm.	5663		



**LEGENDA FOGLIO**

— Metanodotto in progetto

**Zone territoriali omogenee ai sensi del Decreto Assessore Enti Locali, Finanze ed Urbanistica 2266/U del 22/12/83**

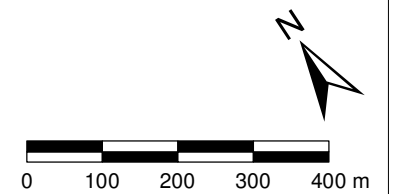
- E - Agricola
- H - Salvaguardia
- G - Servizi generali

**PPR - Beni dell'Assetto storico-culturale**

- Bene architettonico
- Bene Paesaggistico storico-culturale
- Aree dichiarate di notevole interesse pubblico ex. artt. 136,137 e 157 D.Lgs. 42-2004 e s.m.i.

**PPR - Beni dell'Assetto ambientale**

- Fiumi, torrenti e corsi d'acqua e la fascia di rispetto di 150 metri da sponde o piedi dell'argine

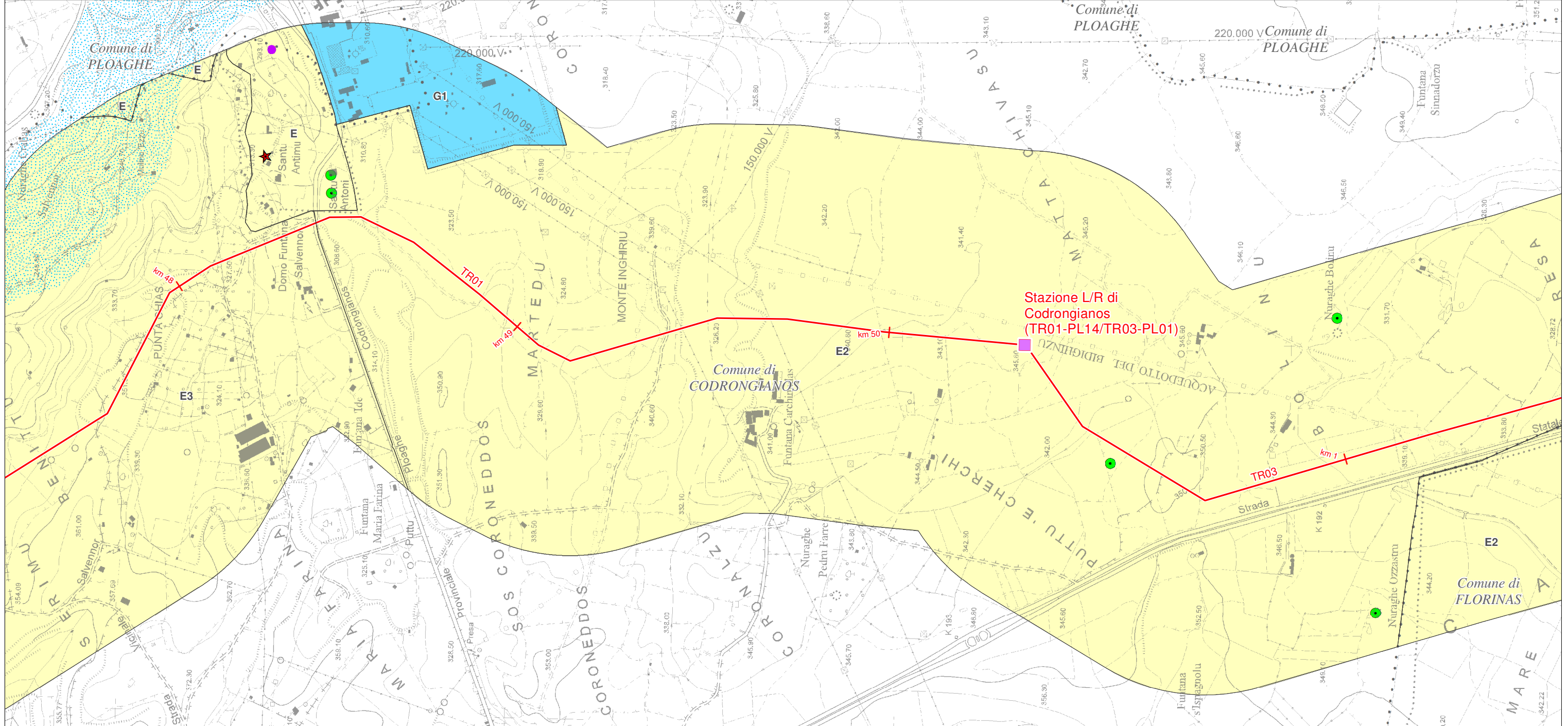




SISTEMA TRASPORTO GAS NATURALE SARDEGNA  
SEZIONE CENTRO NORD - DORSALE CENTRO-NORD - TR03

STRUMENTI DI PIANIFICAZIONE URBANISTICA  
(1:10.000)

1	giugno 2017	Emissione per Enti	Sardegna Ingegneria	CHV	CSM	Foglio 16 di 60
0	maggio 2017	Emissione in bozza per verifica SVA	ELABORATO	CHV	CSM	
REV.	DATA	DESCRIZIONE	Dis.	VERIFICATO	APPROVATO	
			PG-1087			Scala 1:10.000
			Comm.	5663		



**LEGENDA FOGLIO**

**Impianti in progetto**

- Stazioni di Lancio/Ricevimento PIG
- Metanodotto in progetto

**Zone territoriali omogenee ai sensi del Decreto Assessore Enti Locali, Finanze ed Urbanistica 2266/U del 22/12/83**

- E - Agricola
- G - Servizi generali

**PPR - Beni dell'Assetto storico-culturale**

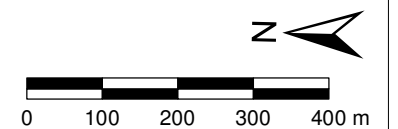
- Bene architettonico
- Bene Paesaggistico storico-culturale

**PPR - Beni dell'Assetto ambientale**

- Fiumi, torrenti e corsi d'acqua e la fascia di rispetto di 150 metri da sponde o piedi dell'argine

**PPR - Beni dell'Assetto ambientale**

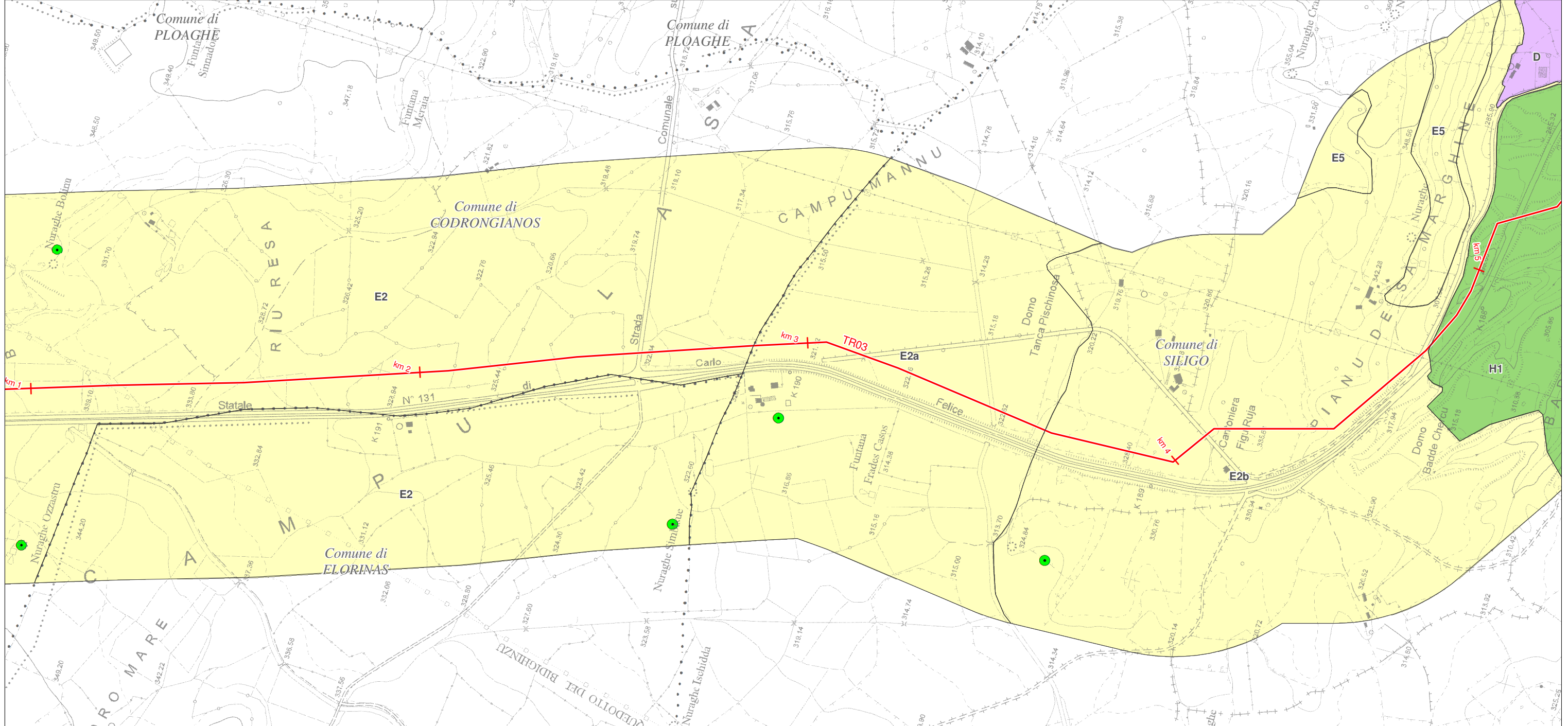
- Grotte e caverne



SISTEMA TRASPORTO GAS NATURALE SARDEGNA  
SEZIONE CENTRO NORD - DORSALE CENTRO NORD - TR03

STRUMENTI DI PIANIFICAZIONE URBANISTICA  
(1:10.000)

1	giugno 2017	Emissione per Enti	Sardegna Ingegneria	CHV	CSM	Foglio 17 di 60
0	maggio 2017	Emissione in bozza per verifica SVA	ELABORATO	CHV	CSM	
REV.	DATA	DESCRIZIONE	Dis.	VERIFICATO	APPROVATO	
			Comm.	PG-1087	5663	Scala 1:10.000



**LEGENDA FOGLIO**

— Metanodotto in progetto

**Zone territoriali omogenee ai sensi del Decreto Assessore Enti Locali, Finanze ed Urbanistica 2266/U del 22/12/83**

- D - Industriale, artigianale, commerciale
- H - Salvaguardia
- E - Agricola

**PPR - Beni dell'Assetto storico-culturale**

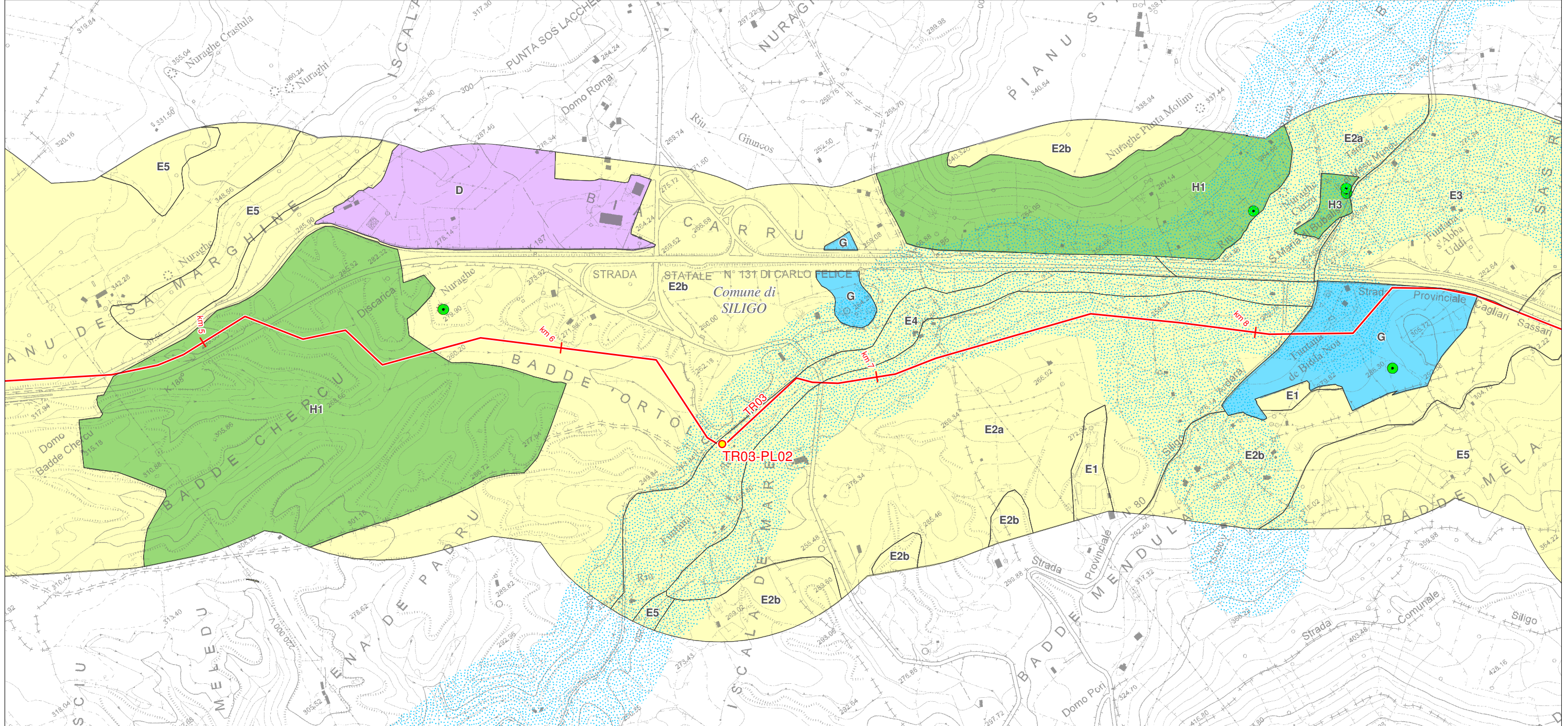
- Bene Paesaggistico storico-culturale



SISTEMA TRASPORTO GAS NATURALE SARDEGNA  
SEZIONE CENTRO NORD - DORSALE CENTRO NORD - TR03

STRUMENTI DI PIANIFICAZIONE URBANISTICA  
(1:10.000)

1	giugno 2017	Emissione per Enti	Sardegna Ingegneria	CHV	CSM	Foglio 18 di 60
0	maggio 2017	Emissione in bozza per verifica SVA	ELABORATO	CHV	CSM	
REV.	DATA	DESCRIZIONE	Dis.	VERIFICATO	APPROVATO	
			Comm.	PG-1087	5663	Scala 1:10.000



**LEGENDA FOGLIO**

**Impianti in progetto**

- PIL
- Metanodotto in progetto

**Zone territoriali omogenee ai sensi del Decreto Assessore Enti Locali, Finanze ed Urbanistica 2266/U del 22/12/83**

- D - Industriale, artigianale, commerciale
- E - Agricola
- G - Servizi generali
- H - Salvaguardia

**PPR - Beni dell'Assetto storico-culturale**

- Bene Paesaggistico storico-culturale

**PPR - Beni dell'Assetto ambientale**

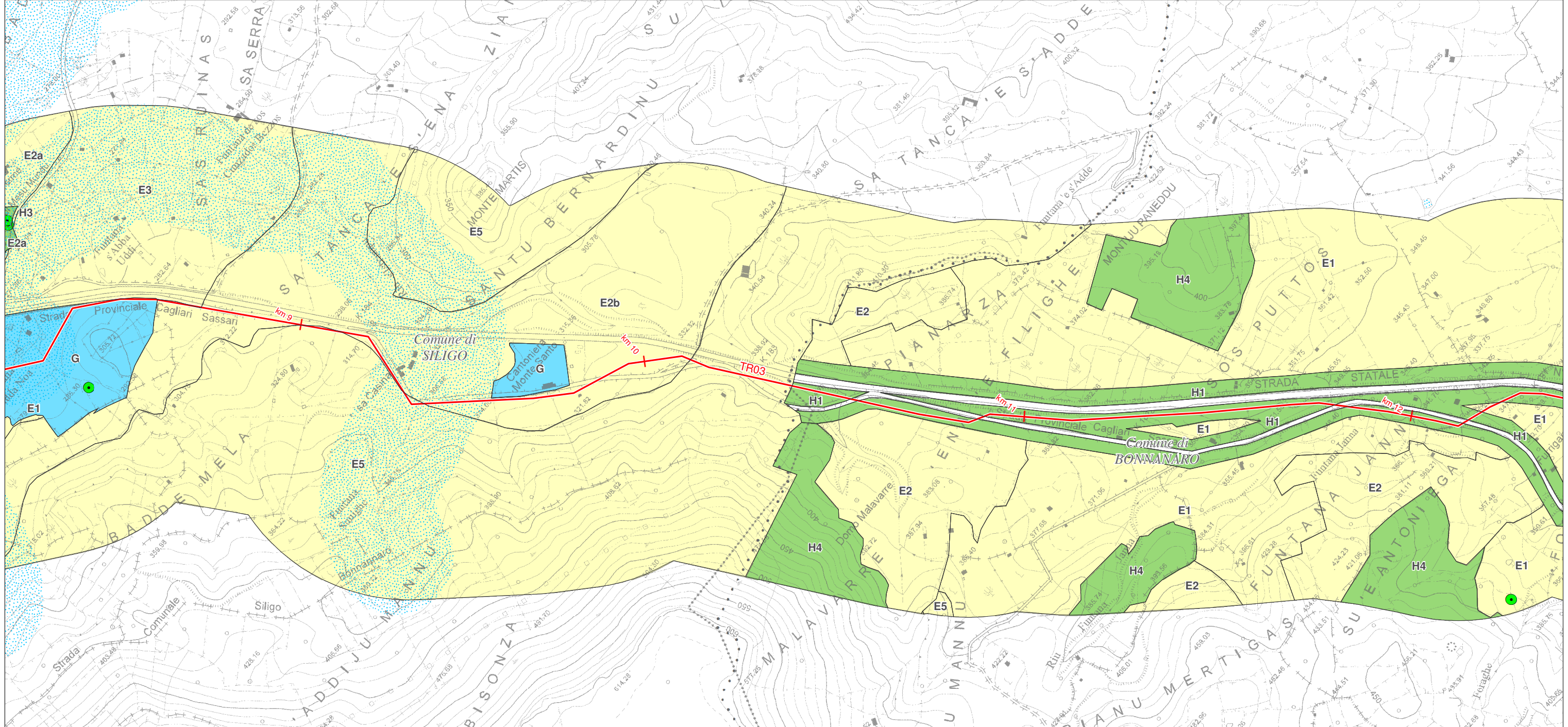
- Fiumi, torrenti e corsi d'acqua e la fascia di rispetto di 150 metri da sponde o piedi dell'argine



SISTEMA TRASPORTO GAS NATURALE SARDEGNA  
SEZIONE CENTRO NORD - DORSALE CENTRO NORD - TR03

STRUMENTI DI PIANIFICAZIONE URBANISTICA  
(1:10.000)

1	giugno 2017	Emissione per Enti	Sardegna Ingegneria	CHV	CSM	Foglio 19 di 60
0	maggio 2017	Emissione in bozza per verifica SVA	ELABORATO	CHV	CSM	
REV.	DATA	DESCRIZIONE	Dis.	VERIFICATO	APPROVATO	
			PG-1087			
			Comm.	5663		Scala 1:10.000



**LEGENDA FOGLIO**

— Metanodotto in progetto

**Zone territoriali omogenee ai sensi del Decreto Assessore Enti Locali, Finanze ed Urbanistica 2266/U del 22/12/83**

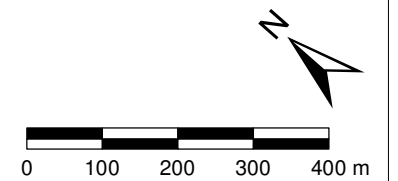
- E - Agricola
- H - Salvaguardia
- G - Servizi generali

**PPR - Beni dell'Assetto storico-culturale**

- Bene Paesaggistico storico-culturale

**PPR - Beni dell'Assetto ambientale**

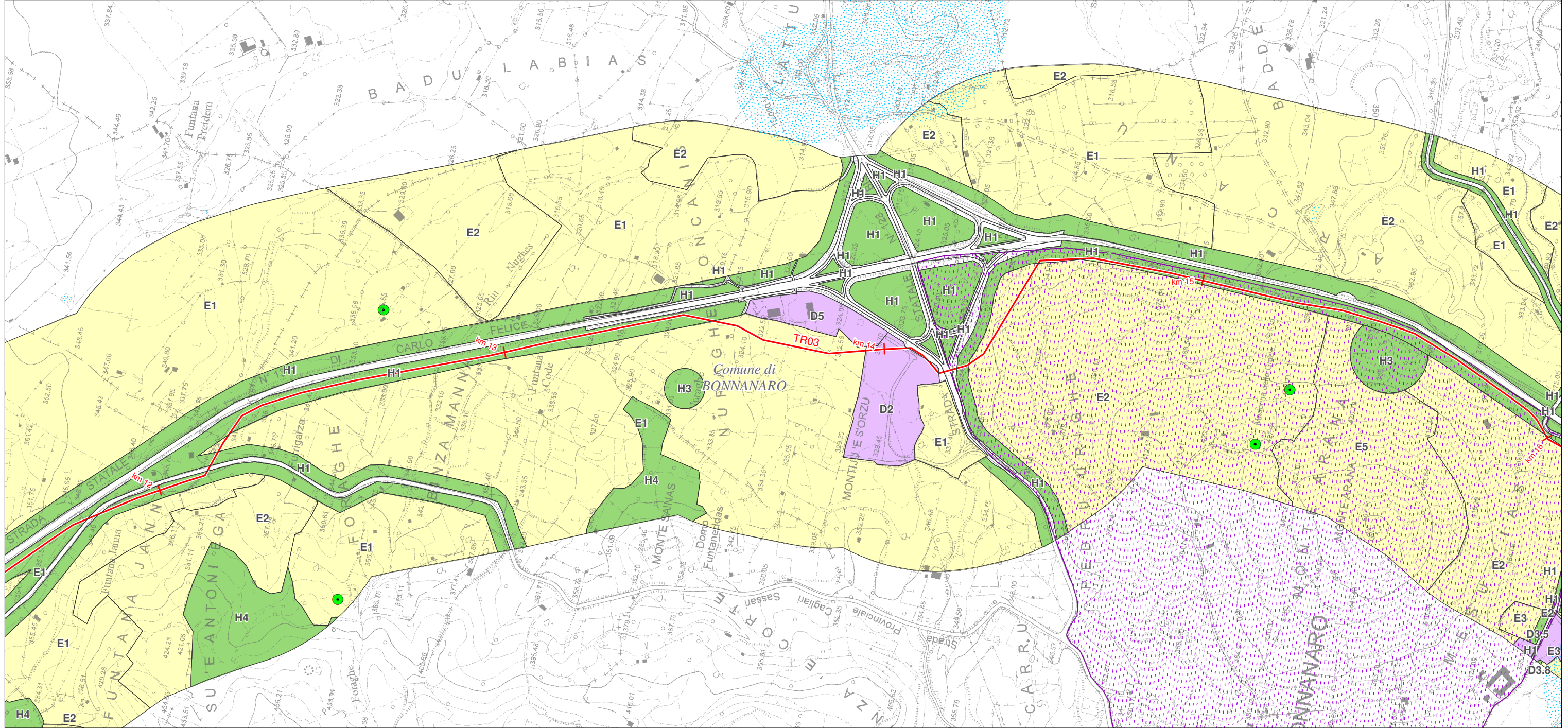
- Fiumi, torrenti e corsi d'acqua e la fascia di rispetto di 150 metri da sponde o piedi dell'argine
- Laghi, invasi e stagni nei territori contermini per una profondità di 300m dalla linea di battigia



SISTEMA TRASPORTO GAS NATURALE SARDEGNA  
SEZIONE CENTRO NORD - DORSALE CENTRO NORD - TR03

STRUMENTI DI PIANIFICAZIONE URBANISTICA  
(1:10.000)

1	giugno 2017	Emissione per Enti	Sardegna Ingegneria	CHV	CSM	Foglio 20 di 60
0	maggio 2017	Emissione in bozza per verifica SVA	ELABORATO	CHV	CSM	
REV.	DATA	DESCRIZIONE	Dis.	VERIFICATO	APPROVATO	
			D'APPOLONIA	PG-1087		Scala 1:10.000
			Comm.	5663		



**LEGENDA FOGLIO**

— Metanodotto in progetto

**Zone territoriali omogenee ai sensi del Decreto Assessore Enti Locali, Finanze ed Urbanistica 2266/U del 22/12/83**

- D - Industriale, artigianale, commerciale
- H - Salvaguardia
- E - Agricola

**PPR - Beni dell'Assetto storico-culturale**

- Bene Paesaggistico storico-culturale

**PPR - Beni dell'Assetto ambientale**

- Fiumi, torrenti e corsi d'acqua e la fascia di rispetto di 150 metri da sponde o piedi dell'argine
- Laghi, invasi e stagni nei territori contermini per una profondità di 300m dalla linea di battigia

**Aree istituzionalmente tutelate**

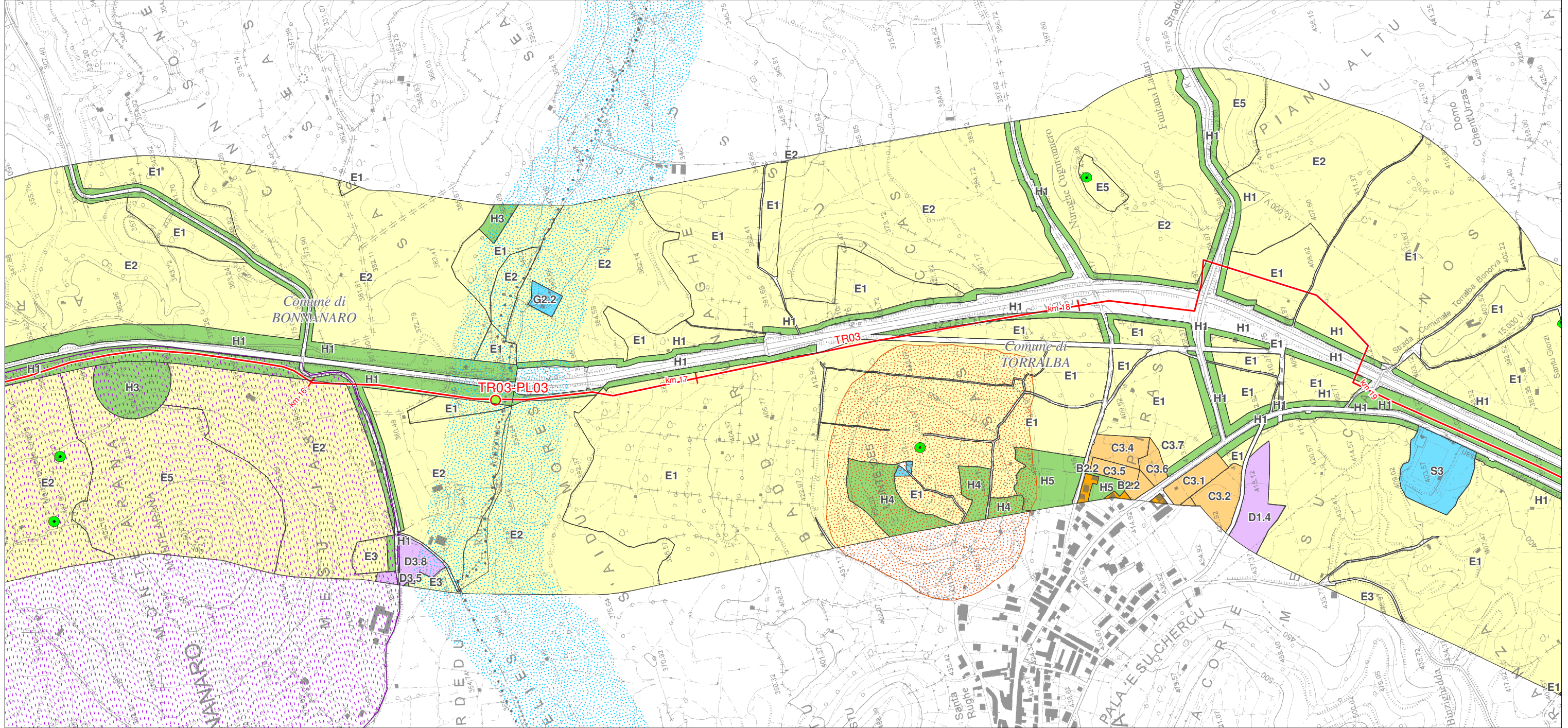
- Oasi permanenti di protezione faunistica



SISTEMA TRASPORTO GAS NATURALE SARDEGNA  
SEZIONE CENTRO NORD - DORSALE CENTRO NORD - TR03

STRUMENTI DI PIANIFICAZIONE URBANISTICA  
(1:10.000)

1	giugno 2017	Emissione per Enti	Sardegna Ingegneria	CHV	CSM	Foglio 21 di 60
0	maggio 2017	Emissione in bozza per verifica SVA	ELABORATO	CHV	CSM	
REV.	DATA	DESCRIZIONE	Dis.	VERIFICATO	APPROVATO	
			D'APPOLONIA	PG-1087		Scala 1:10.000
			Comm.	5663		



**LEGENDA FOGLIO**

**Impianti in progetto**

- PIDI
- Metanodotto in progetto

**Zone territoriali omogenee ai sensi del Decreto Assessore Enti Locali, Finanze ed Urbanistica 2266/U del 22/12/83**

- B - Completamento residenziale
- C - Espansione residenziale
- D - Industriale, artigianale, commerciale
- E - Agricola
- G - Servizi generali
- H - Salvaguardia
- S - Standards

**PPR - Beni dell'Aspetto storico-culturale**

- Bene Paesaggistico storico-culturale

**PPR - Beni dell'Aspetto ambientale**

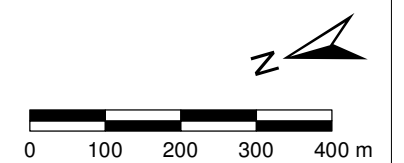
- Fiumi, torrenti e corsi d'acqua e la fascia di rispetto di 150 metri da sponde o piedi dell'argine
- Laghi, invasi e stagni nei territori contermini per una profondità di 300m dalla linea di battigia

**PPR - Beni dell'Aspetto ambientale**

- Perimetro degli apparati vulcanici

**Aree istituzionalmente tutelate**

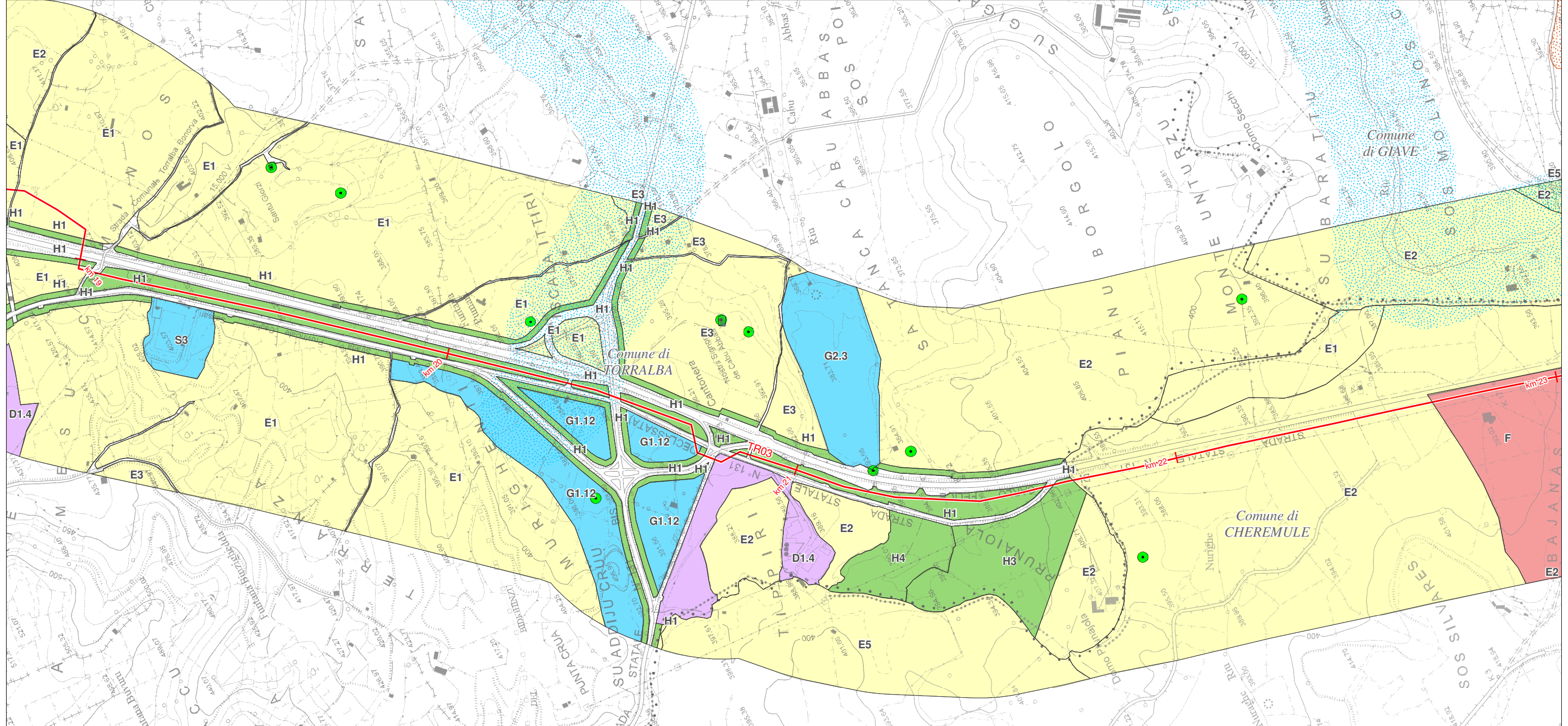
- Oasi permanenti di protezione faunistica



SISTEMA TRASPORTO GAS NATURALE SARDEGNA  
SEZIONE CENTRO NORD - DORSALE CENTRO NORD - TR03

STRUMENTI DI PIANIFICAZIONE URBANISTICA  
(1:10.000)

1	giugno 2017	Emissione per Enti	Sardegna Ingegneria	CHV	CSM	Foglio 22 di 60
0	maggio 2017	Emissione in bozza per verifica SVA	ELABORATO	CHV	CSM	
REV.	DATA	DESCRIZIONE	Dis.	VERIFICATO	APPROVATO	
			PG-1087			Scala 1:10.000
			Comm.	5663		



**LEGENDA FOGLIO**

— Metanodotto in progetto

**Zone territoriali omogenee ai sensi del Decreto Assessore Enti Locali, Finanze ed Urbanistica 2266/U del 22/12/83**

- D - Industriale, artigianale, commerciale
- G - Servizi generali
- E - Agricola
- H - Salvaguardia
- F - Turistica
- S - Standards
- Area di rispetto

**PPR - Beni dell'Assetto storico-culturale**

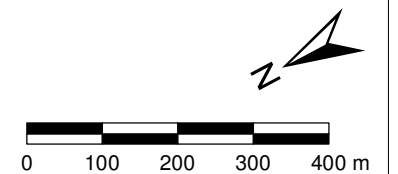
- Bene Paesaggistico storico-culturale

**PPR - Beni dell'Assetto ambientale**

- Fiumi, torrenti e corsi d'acqua e la fascia di rispetto di 150 metri da sponde o piedi dell'argine
- Laghi, invasi e stagni nei territori contermini per una profondità di 300m dalla linea di battigia

**PPR - Beni dell'Assetto ambientale**

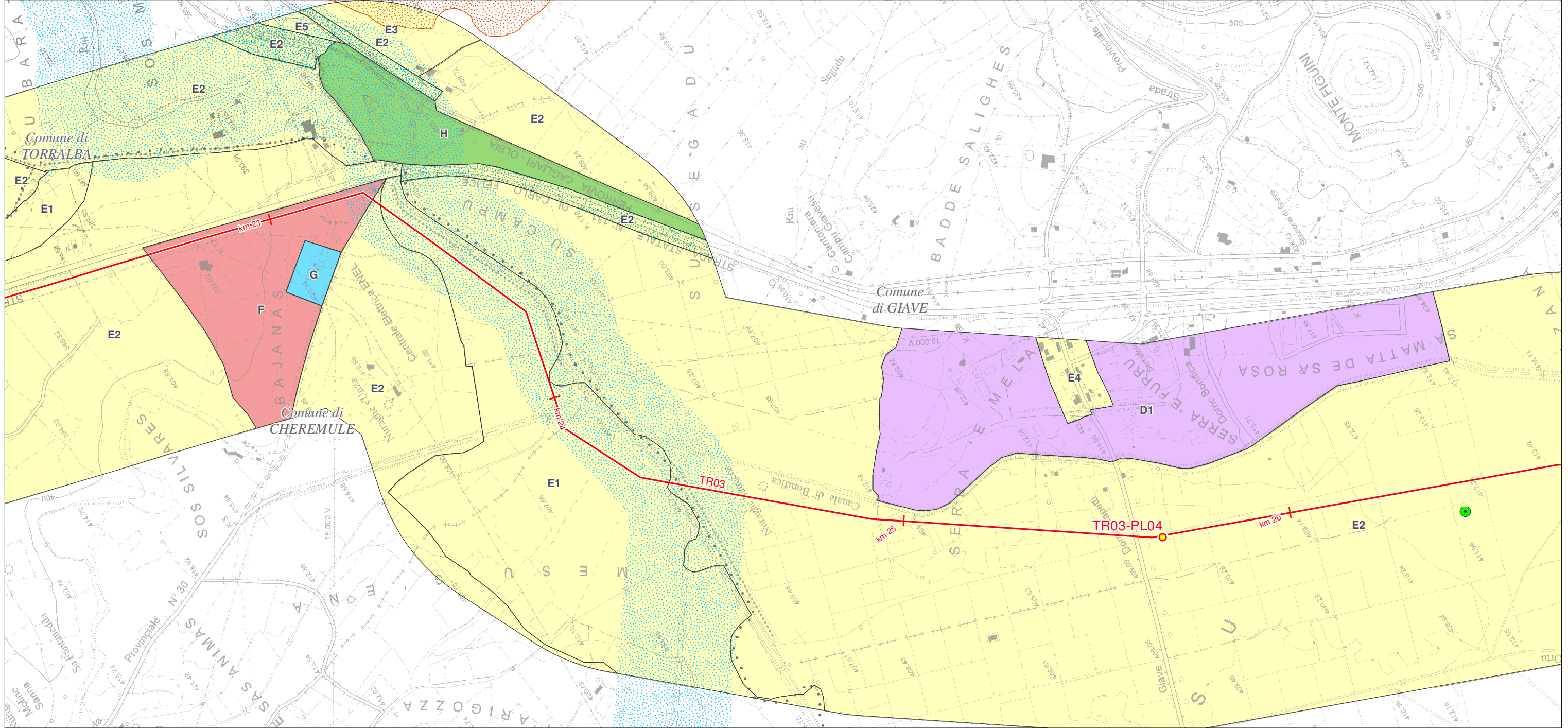
- Perimetro degli apparati vulcanici



SISTEMA TRASPORTO GAS NATURALE SARDEGNA  
SEZIONE CENTRO NORD - DORSALE CENTRO NORD - TR03

STRUMENTI DI PIANIFICAZIONE URBANISTICA  
(1:10.000)

1	giugno 2017	Emissione per Enti	Sardegna Ingegneria	CHV	CSM	Foglio 23 di 60
0	maggio 2017	Emissione in bozza per verifica SVA	ELABORATO	CHV	CSM	
REV.	DATA	DESCRIZIONE	Dis.	VERIFICATO	APPROVATO	
			Comm.	PG-1087	5663	Scala 1:10.000



**LEGENDA FOGLIO**

**Impianti in progetto**

- PIL
- Metanodotto in progetto

**Zone territoriali omogenee ai sensi del Decreto Assessore Enti Locali, Finanze ed Urbanistica 2266/U del 22/12/83**

- D - Industriale, artigianale, commerciale
- E - Agricola
- F - Turistica
- G - Servizi generali
- H - Salvaguardia
- Area di rispetto

**PPR - Beni dell'Assetto storico-culturale**

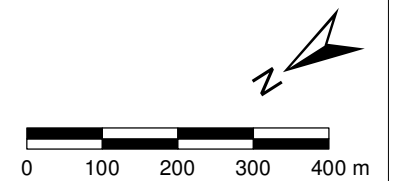
- Bene Paesaggistico storico-culturale

**PPR - Beni dell'Assetto ambientale**

- Fiumi, torrenti e corsi d'acqua e la fascia di rispetto di 150 metri da sponde o piedi dell'argine
- Laghi, invasi e stagni nei territori contermini per una profondità di 300m dalla linea di battigia

**PPR - Beni dell'Assetto ambientale**

- Perimetro degli apparati vulcanici

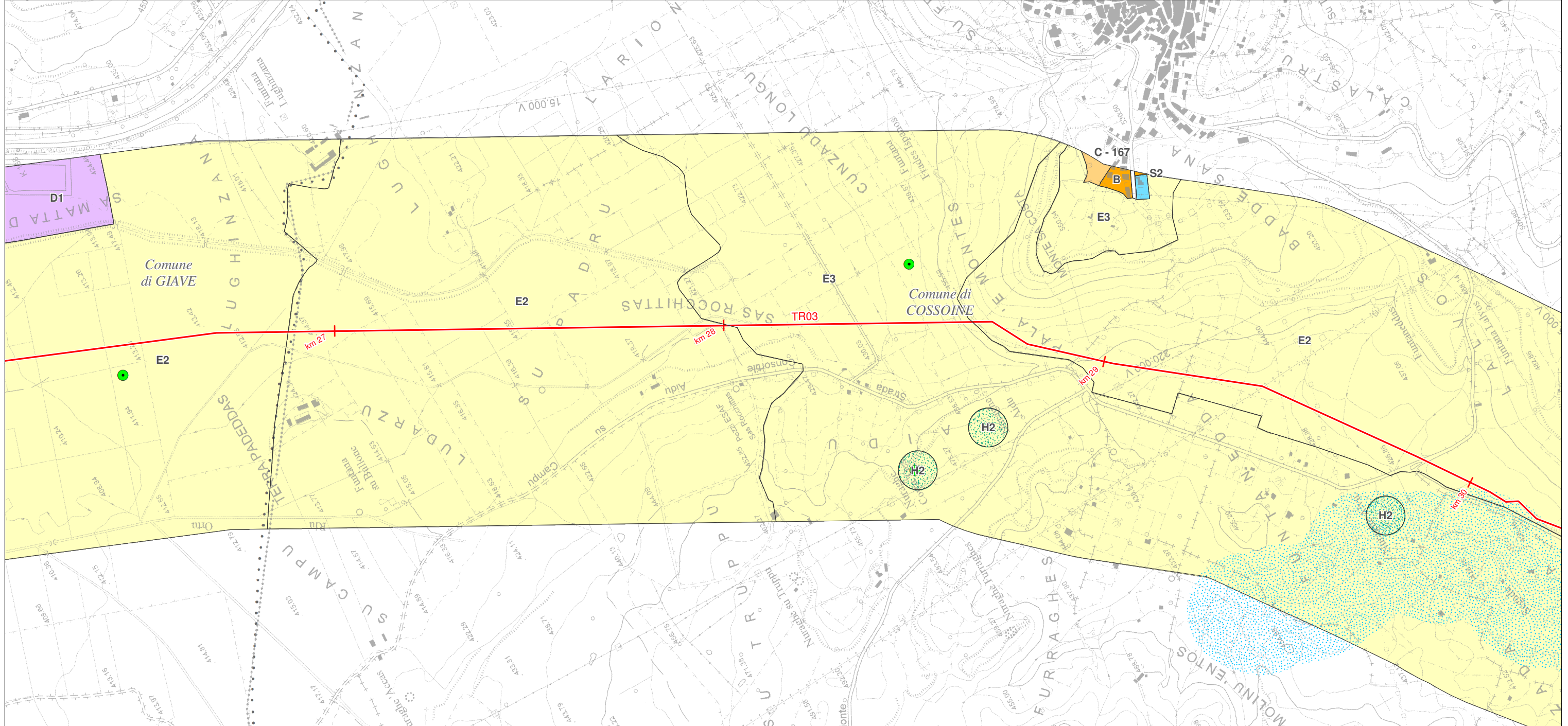




SISTEMA TRASPORTO GAS NATURALE SARDEGNA  
SEZIONE CENTRO NORD - DORSALE CENTRO NORD - TR03

STRUMENTI DI PIANIFICAZIONE URBANISTICA  
(1:10.000)

1	giugno 2017	Emissione per Enti	Sardegna Ingegneria	CHV	CSM	Foglio 24 di 60
0	maggio 2017	Emissione in bozza per verifica SVA	ELABORATO	CHV	CSM	
REV.	DATA	DESCRIZIONE	Dis.	VERIFICATO	APPROVATO	
			Comm.	PG-1087	5663	Scala 1:10.000



**LEGENDA FOGLIO**

— Metanodotto in progetto

**Zone territoriali omogenee ai sensi del Decreto Assessore Enti Locali, Finanze ed Urbanistica 2266/U del 22/12/83**

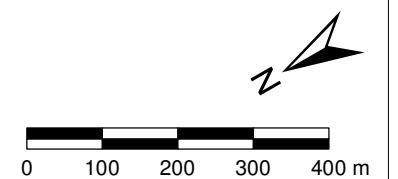
- B - Completamento residenziale
- C - Espansione residenziale
- D - Industriale, artigianale, commerciale
- E - Agricola
- S - Standards
- Area di rispetto

**PPR - Beni dell'Assetto storico-culturale**

- Bene Paesaggistico storico-culturale

**PPR - Beni dell'Assetto ambientale**

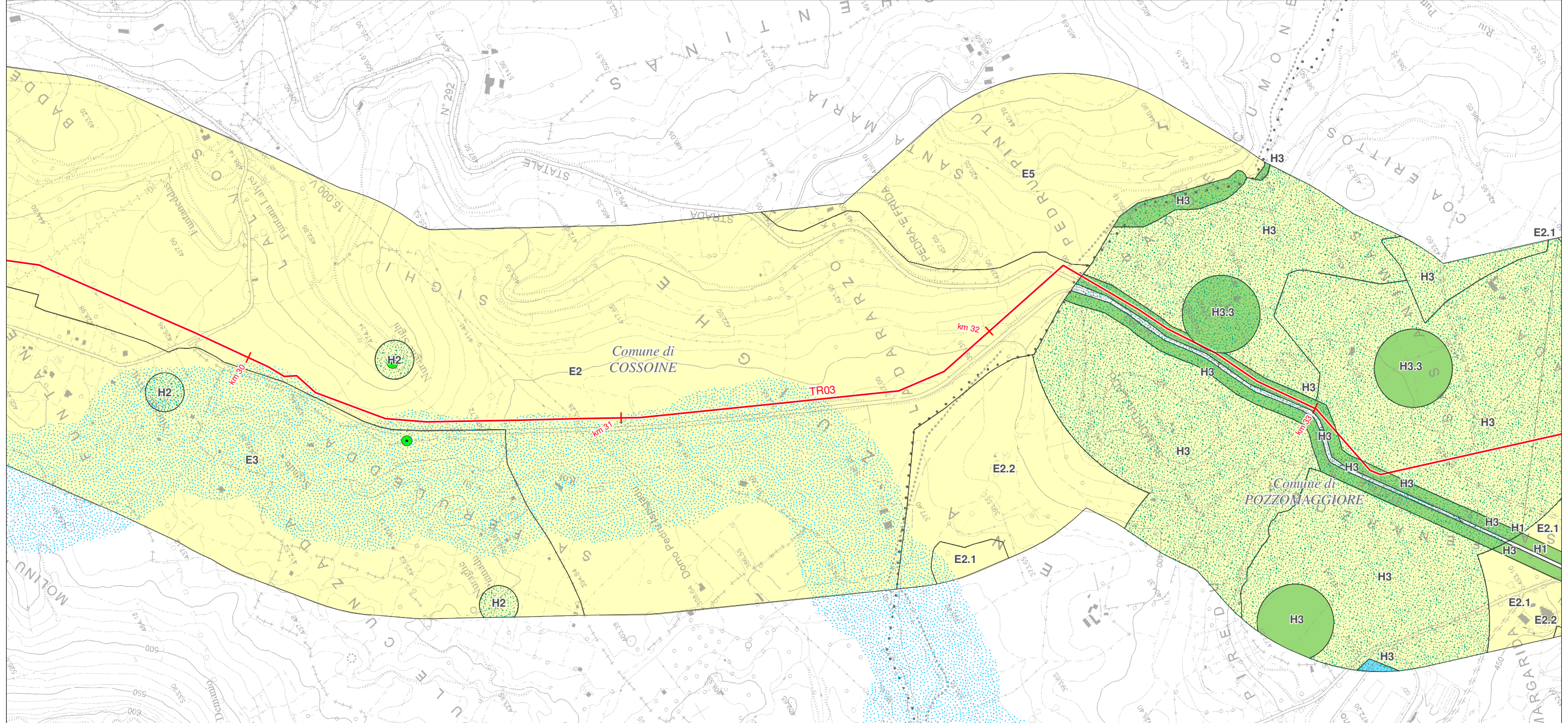
- Fiumi, torrenti e corsi d'acqua e la fascia di rispetto di 150 metri da sponde o piedi dell'argine



SISTEMA TRASPORTO GAS NATURALE SARDEGNA  
SEZIONE CENTRO NORD - DORSALE CENTRO NORD - TR03

STRUMENTI DI PIANIFICAZIONE URBANISTICA  
(1:10.000)

1	giugno 2017	Emissione per Enti	Sardegna Ingegneria	CHV	CSM	Foglio 25 di 60
0	maggio 2017	Emissione in bozza per verifica SVA	ELABORATO	CHV	CSM	
REV.	DATA	DESCRIZIONE	Dis.	VERIFICATO	APPROVATO	
			Comm.	PG-1087	5663	Scala 1:10.000



**LEGENDA FOGLIO**

— Metanodotto in progetto

**Zone territoriali omogenee ai sensi del Decreto Assessore Enti Locali, Finanze ed Urbanistica 2266/U del 22/12/83**

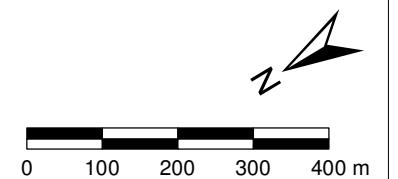
- E - Agricola
- G - Servizi generali
- H - Salvaguardia
- Area di rispetto

**PPR - Beni dell'Assetto storico-culturale**

- Bene Paesaggistico storico-culturale

**PPR - Beni dell'Assetto ambientale**

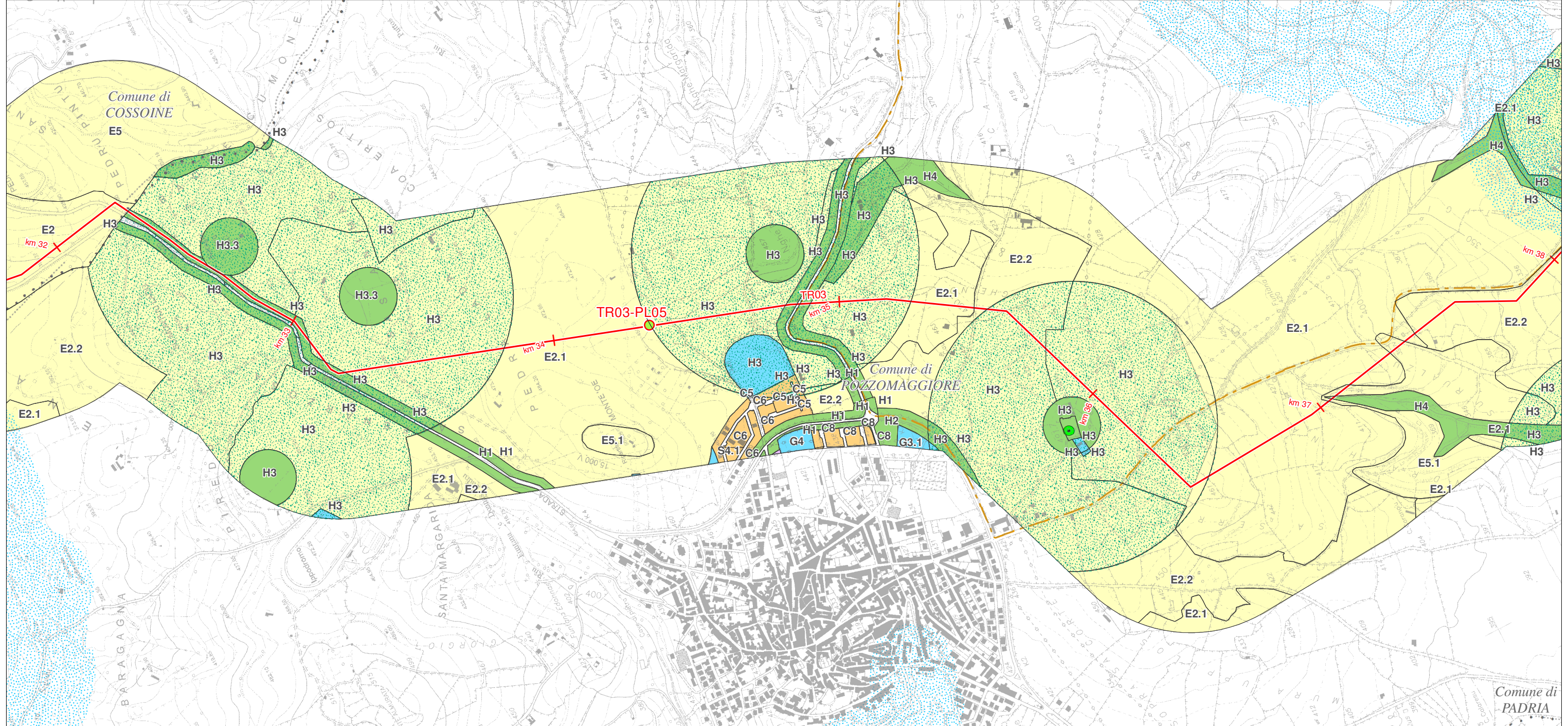
- Fiumi, torrenti e corsi d'acqua e la fascia di rispetto di 150 metri da sponde o piedi dell'argine
- Laghi, invasi e stagni nei territori contermini per una profondità di 300m dalla linea di battigia



SISTEMA TRASPORTO GAS NATURALE SARDEGNA  
SEZIONE CENTRO NORD - DORSALE CENTRO NORD - TR03

STRUMENTI DI PIANIFICAZIONE URBANISTICA  
(1:10.000)

1	giugno 2017	Emissione per Enti	Sardegna Ingegneria	CHV	CSM	Foglio 26 di 60
0	maggio 2017	Emissione in bozza per verifica SVA	ELABORATO	CHV	CSM	
REV.	DATA	DESCRIZIONE	Dis.	VERIFICATO	APPROVATO	
			PG-1087			Scala 1:10.000
			Comm.	5663		



**LEGENDA FOGLIO**

**Impianti in progetto**

- PIDI
- Metanodotto in progetto

**Zone territoriali omogenee ai sensi del Decreto Assessore Enti Locali, Finanze ed Urbanistica 2266/U del 22/12/83**

- C - Espansione residenziale
- D - Industriale, artigianale, commerciale
- E - Agricola
- G - Servizi generali
- H - Salvaguardia
- S - Standards
- Area di rispetto

**PPR - Beni dell'Aspetto storico-culturale**

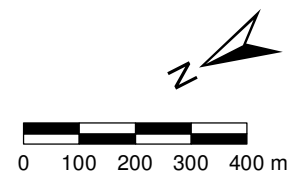
- Bene Paesaggistico storico-culturale

**PPR - Beni dell'Aspetto ambientale**

- Fiumi, torrenti e corsi d'acqua e la fascia di rispetto di 150 metri da sponde o piedi dell'argine

**Aree istituzionalmente tutelate**

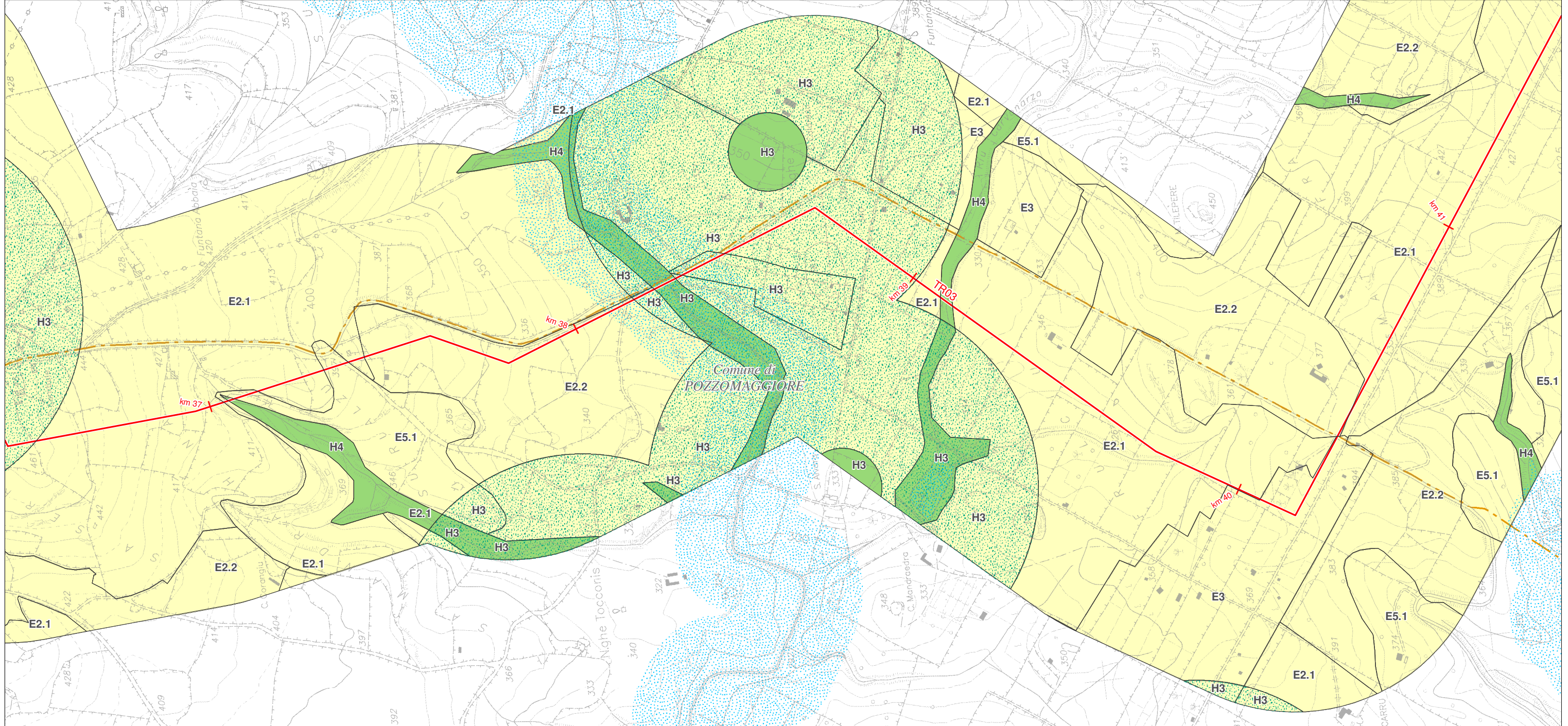
- Zona di Protezione Speciale



SISTEMA TRASPORTO GAS NATURALE SARDEGNA  
SEZIONE CENTRO NORD - DORSALE CENTRO NORD - TR03

STRUMENTI DI PIANIFICAZIONE URBANISTICA  
(1:10.000)

1	giugno 2017	Emissione per Enti	Sardegna Ingegneria	CHV	CSM	Foglio 27 di 60
0	maggio 2017	Emissione in bozza per verifica SVA		CHV	CSM	
REV.	DATA	DESCRIZIONE	ELABORATO	VERIFICATO	APPROVATO	
			Dis.	PG-1087		
			Comm.	5663		Scala 1:10.000



**LEGENDA FOGLIO**

— Metanodotto in progetto

**Zone territoriali omogenee ai sensi del Decreto Assessore Enti Locali, Finanze ed Urbanistica 2266/U del 22/12/83**

- E - Agricola
- H - Salvaguardia
- Area di rispetto

**PPR - Beni dell'Assetto ambientale**

- Fiumi, torrenti e corsi d'acqua e la fascia di rispetto di 150 metri da sponde o piedi dell'argine
- Laghi, invasi e stagni nei territori contermini per una profondità di 300m dalla linea di battigia

**Aree istituzionalmente tutelate**

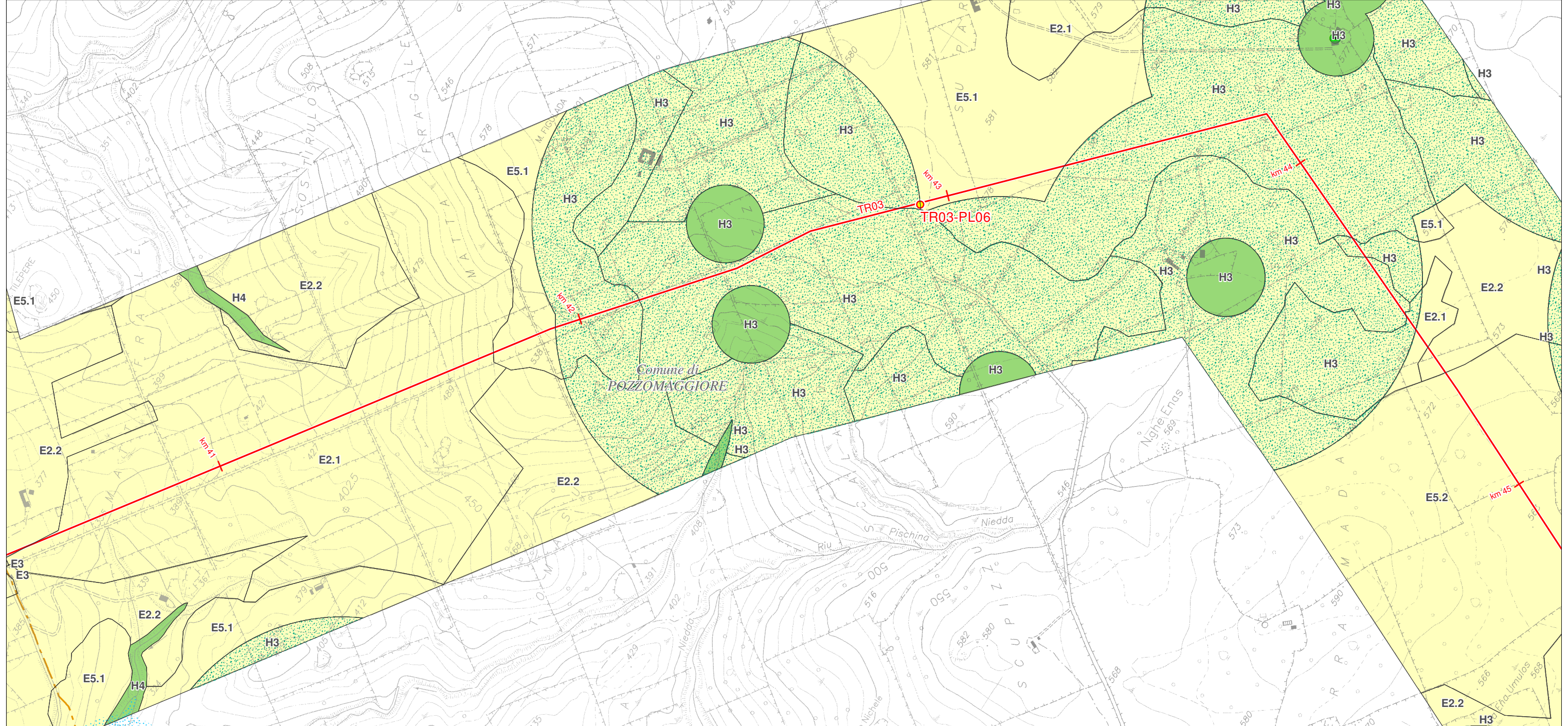
- Zona di Protezione Speciale



SISTEMA TRASPORTO GAS NATURALE SARDEGNA  
SEZIONE CENTRO NORD - DORSALE CENTRO NORD - TR03

STRUMENTI DI PIANIFICAZIONE URBANISTICA  
(1:10.000)

1	giugno 2017	Emissione per Enti	Sardegna Ingegneria	CHV	CSM	Foglio 28 di 60
0	maggio 2017	Emissione in bozza per verifica SVA	ELABORATO	CHV	CSM	
REV.	DATA	DESCRIZIONE	Dis.	VERIFICATO	APPROVATO	
			PG-1087			Scala 1:10.000
			Comm.	5663		



**LEGENDA FOGLIO**

**Impianti in progetto**

- PIL
- Metanodotto in progetto

**Zone territoriali omogenee ai sensi del Decreto Assessore Enti Locali, Finanze ed Urbanistica 2266/U del 22/12/83**

- E - Agricola
- H - Salvaguardia
- Area di rispetto

**PPR - Beni dell'Assetto storico-culturale**

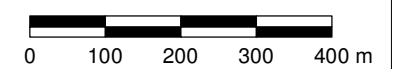
- Bene Paesaggistico storico-culturale

**PPR - Beni dell'Assetto ambientale**

- Fiumi, torrenti e corsi d'acqua e la fascia di rispetto di 150 metri da sponde o piedi dell'argine
- Laghi, invasi e stagni nei territori contermini per una profondità di 300m dalla linea di battigia

**Aree istituzionalmente tutelate**

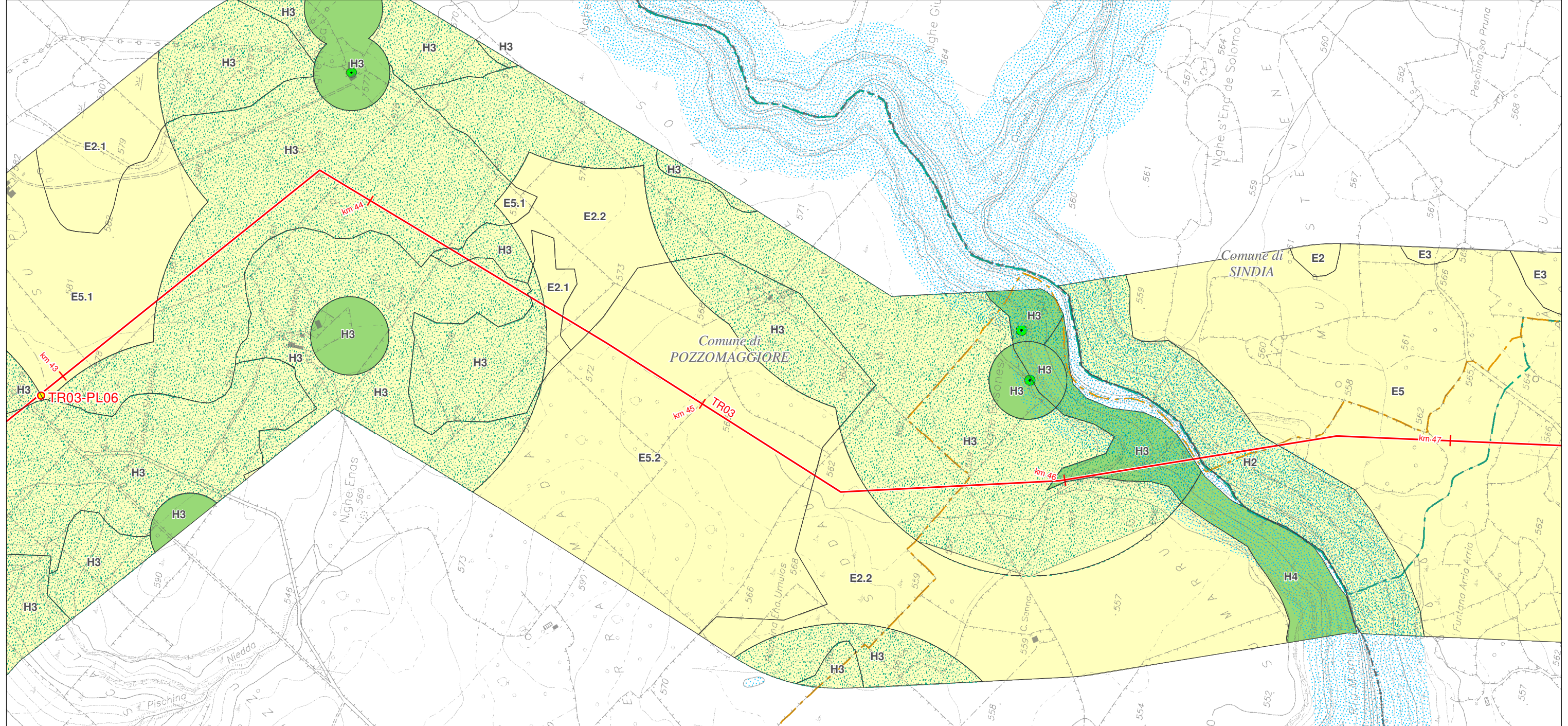
- Zona di Protezione Speciale



SISTEMA TRASPORTO GAS NATURALE SARDEGNA  
SEZIONE CENTRO NORD - DORSALE CENTRO NORD - TR03

STRUMENTI DI PIANIFICAZIONE URBANISTICA  
(1:10.000)

1	giugno 2017	Emissione per Enti	Sardegna Ingegneria	CHV	CSM	Foglio 29 di 60
0	maggio 2017	Emissione in bozza per verifica SVA	ELABORATO	CHV	CSM	
REV.	DATA	DESCRIZIONE	Dis.	VERIFICATO	APPROVATO	
			Comm.	PG-1087	5663	Scala 1:10.000



**LEGENDA FOGLIO**

**Impianti in progetto**

- PIL
- Metanodotto in progetto

**Zone territoriali omogenee ai sensi del Decreto Assessore Enti Locali, Finanze ed Urbanistica 2266/U del 22/12/83**

- E - Agricola
- H - Salvaguardia
- Area di rispetto

**PPR - Beni dell'Assetto storico-culturale**

- Bene Paesaggistico storico-culturale

**PPR - Beni dell'Assetto ambientale**

- Fiumi, torrenti e corsi d'acqua e la fascia di rispetto di 150 metri da sponde o piedi dell'argine
- Laghi, invasi e stagni nei territori contermini per una profondità di 300m dalla linea di battigia

**Aree istituzionalmente tutelate**

- Sito di Importanza Comunitaria
- Zona di Protezione Speciale

