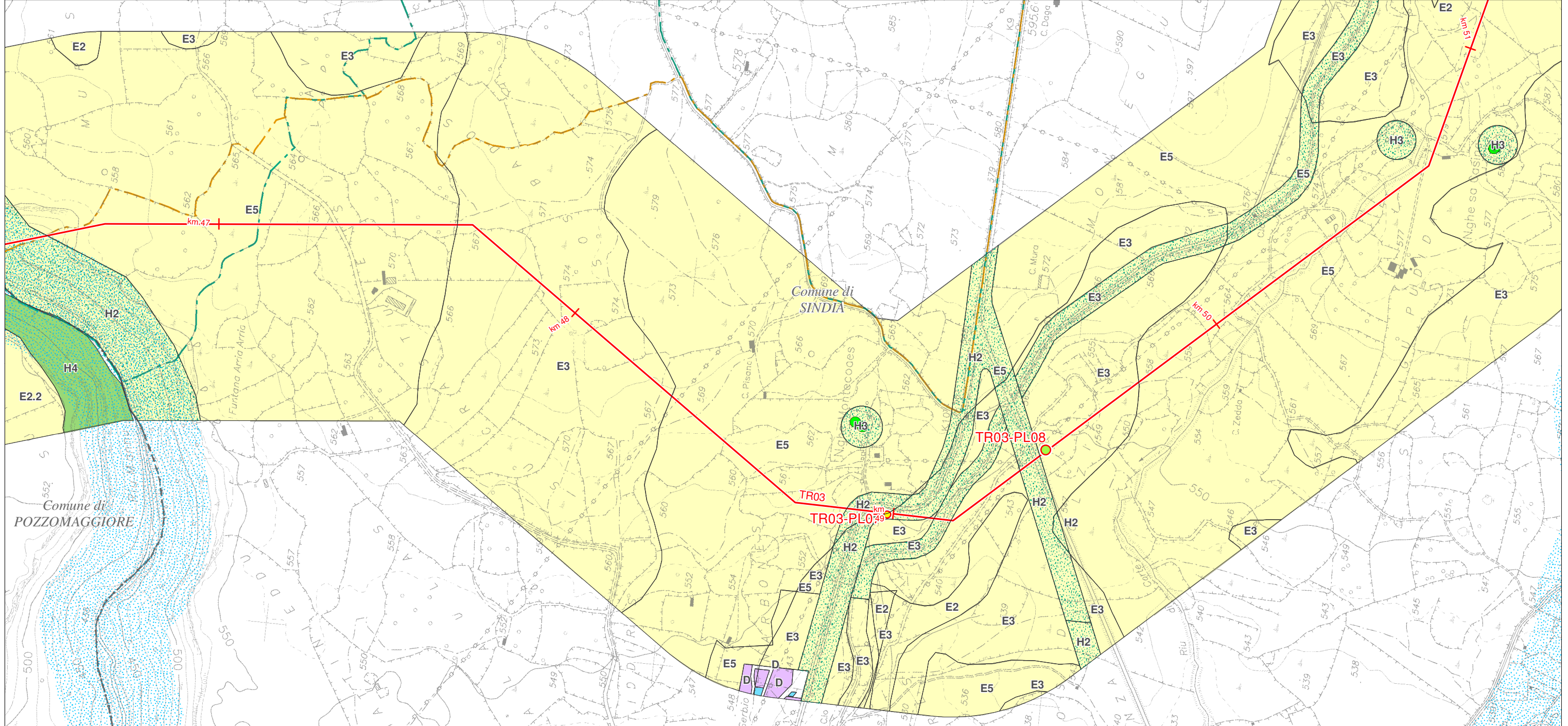


SISTEMA TRASPORTO GAS NATURALE SARDEGNA
SEZIONE CENTRO NORD - DORSALE CENTRO NORD - TR03

STRUMENTI DI PIANIFICAZIONE URBANISTICA
(1:10.000)

1	giugno 2017	Emissione per Enti	Sardegna Ingegneria	CHV	CSM	Foglio 30 di 60
0	maggio 2017	Emissione in bozza per verifica SVA	ELABORATO	CHV	CSM	
REV.	DATA	DESCRIZIONE	VERIFICATO	APPROVATO		
			Dis.	PG-1087		Scala 1:10.000
			Comm.	5663		



LEGENDA FOGLIO

Impianti in progetto

- PIDI
- PIL
- Metanodotto in progetto

Zone territoriali omogenee ai sensi del Decreto Assessorale Enti Locali, Finanze ed Urbanistica 2266/U del 22/12/83

- D - Industriale, artigianale, commerciale
- E - Agricola
- H - Salvaguardia
- S - Standards
- Area di rispetto

PPR - Beni dell'Assetto storico-culturale

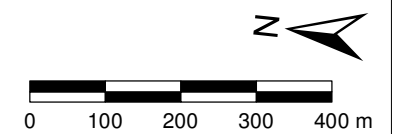
- Bene Paesaggistico storico-culturale

PPR - Beni dell'Assetto ambientale

- Fiumi, torrenti e corsi d'acqua e la fascia di rispetto di 150 metri da sponde o piedi dell'argine

Aree istituzionalmente tutelate

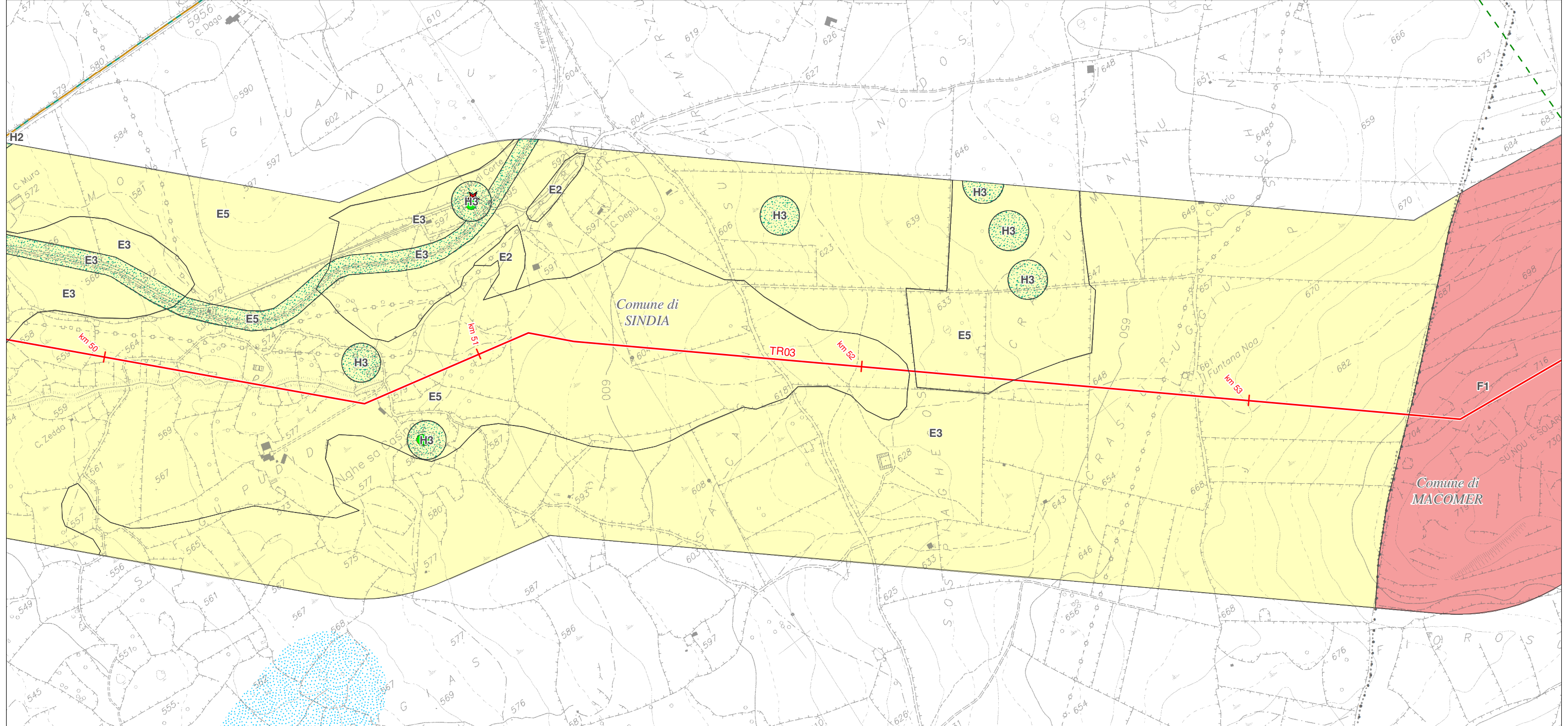
- Sito di Importanza Comunitaria
- Zona di Protezione Speciale



SISTEMA TRASPORTO GAS NATURALE SARDEGNA
SEZIONE CENTRO NORD - DORSALE CENTRO NORD - TR03

STRUMENTI DI PIANIFICAZIONE URBANISTICA
(1:10.000)

1	giugno 2017	Emissione per Enti	Sardegna Ingegneria	CHV	CSM	Foglio 31 di 60
0	maggio 2017	Emissione in bozza per verifica SVA	ELABORATO	CHV	CSM	
REV.	DATA	DESCRIZIONE	Dis.	VERIFICATO	APPROVATO	
			Comm.	PG-1087	5663	Scala 1:10.000



LEGENDA FOGLIO

- Metanodotto in progetto
- - - Progetto Metanodotto GALSI

Zone territoriali omogenee ai sensi del Decreto Assessore Enti Locali, Finanze ed Urbanistica 2266/U del 22/12/83

- E - Agricola
- F - Turistica
- Area di rispetto

PPR - Beni dell'Assetto storico-culturale

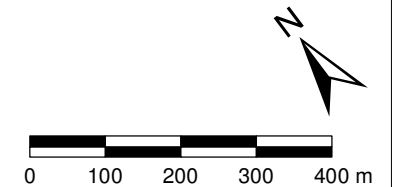
- ★ Bene architettonico
- Bene Paesaggistico storico-culturale

PPR - Beni dell'Assetto ambientale

- Fiumi, torrenti e corsi d'acqua e la fascia di rispetto di 150 metri da sponde o piedi dell'argine

Aree istituzionalmente tutelate

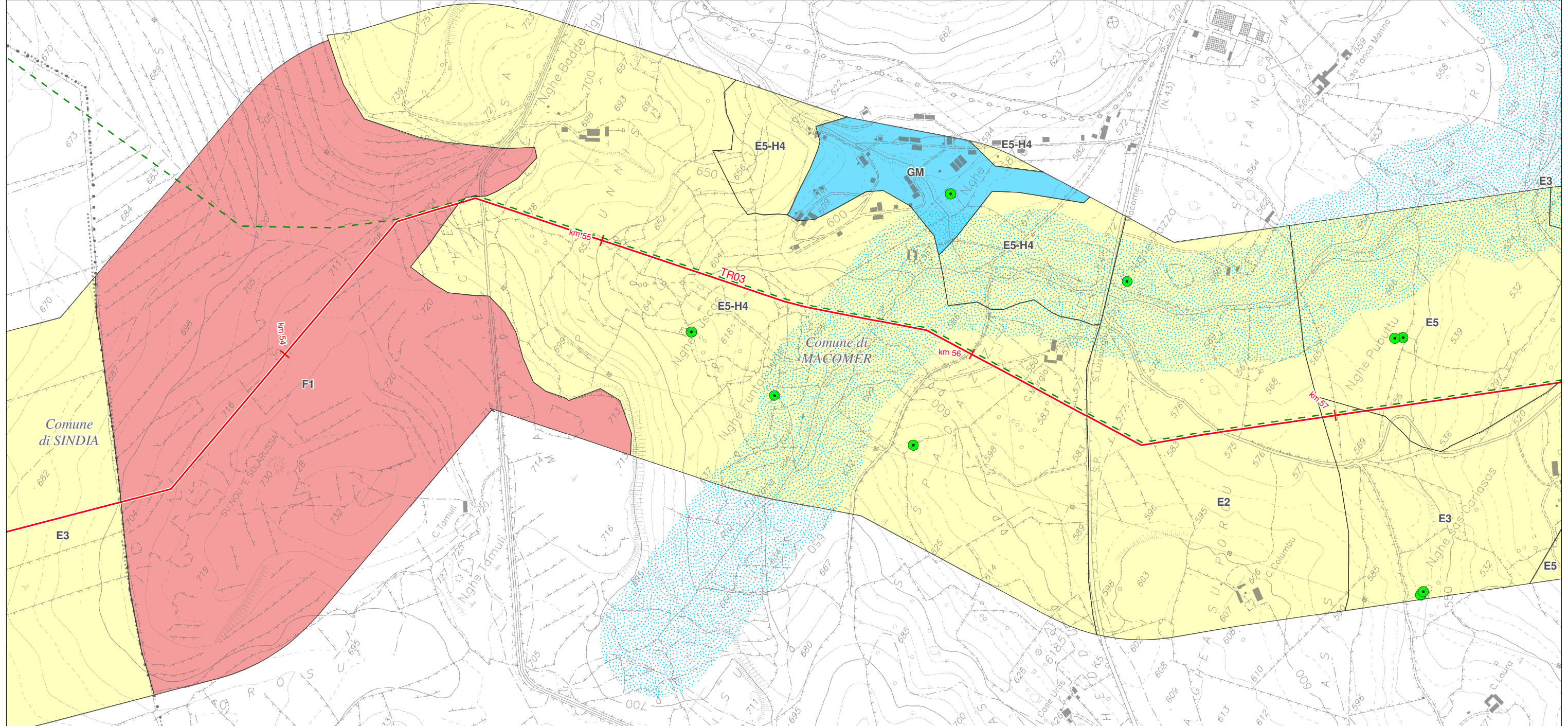
- Sito di Importanza Comunitaria
- Zona di Protezione Speciale



SISTEMA TRASPORTO GAS NATURALE SARDEGNA
SEZIONE CENTRO NORD - DORSALE CENTRO NORD - TR03

STRUMENTI DI PIANIFICAZIONE URBANISTICA
(1:10.000)

1	giugno 2017	Emissione per Enti	Sardegna Ingegneria	CHV	CSM	Foglio 32 di 60
0	maggio 2017	Emissione in bozza per verifica SVA	ELABORATO	CHV	CSM	
REV.	DATA	DESCRIZIONE	Dis.	VERIFICATO	APPROVATO	
			Comm.	PG-1087	5663	Scala 1:10.000



LEGENDA FOGLIO

- Metanodotto in progetto
- Progetto Metanodotto GALSI

Zone territoriali omogenee ai sensi del Decreto Assessore Enti Locali, Finanze ed Urbanistica 2266/U del 22/12/83

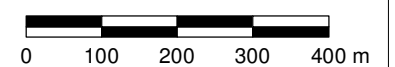
- E - Agricola
- F - Turistica
- G - Servizi generali

PPR - Beni dell'Assetto storico-culturale

- Bene Paesaggistico storico-culturale

PPR - Beni dell'Assetto ambientale

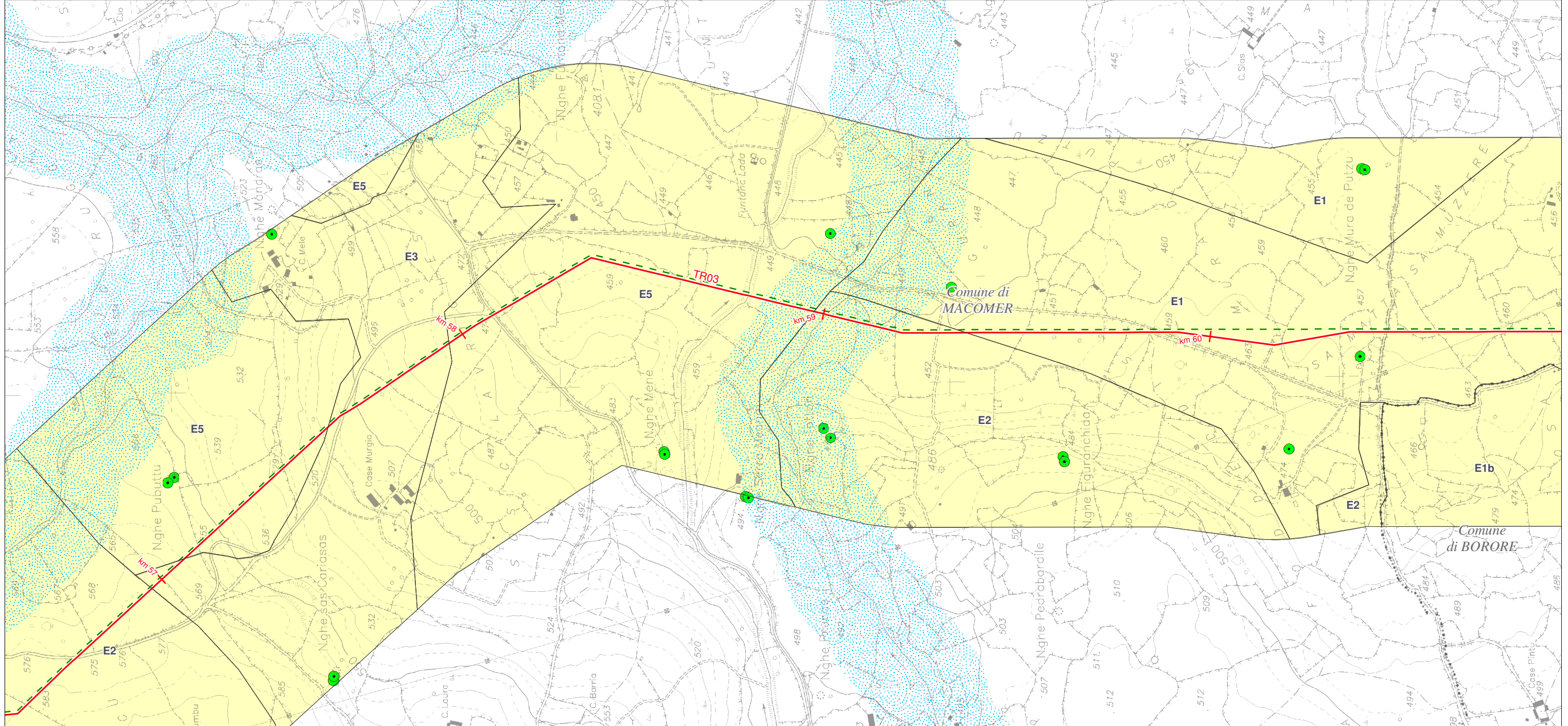
- Fiumi, torrenti e corsi d'acqua e la fascia di rispetto di 150 metri da sponde o piedi dell'argine



SISTEMA TRASPORTO GAS NATURALE SARDEGNA
SEZIONE CENTRO NORD - DORSALE CENTRO NORD - TR03

STRUMENTI DI PIANIFICAZIONE URBANISTICA
(1:10.000)

1	giugno 2017	Emissione per Enti	Sardegna Ingegneria	CHV	CSM	Foglio 33 di 60
0	maggio 2017	Emissione in bozza per verifica SVA	ELABORATO	CHV	CSM	
REV.	DATA	DESCRIZIONE	Dis.	VERIFICATO	APPROVATO	
			Comm.	PG-1087	5663	Scala 1:10.000



LEGENDA FOGLIO

- Metanodotto in progetto
- - - Progetto Metanodotto GALS

Zone territoriali omogenee ai sensi del Decreto Assessore Enti Locali, Finanze ed Urbanistica 2266/U del 22/12/83

- E - Agricola

PPR - Beni dell'Assetto storico-culturale

- Bene Paesaggistico storico-culturale

PPR - Beni dell'Assetto ambientale

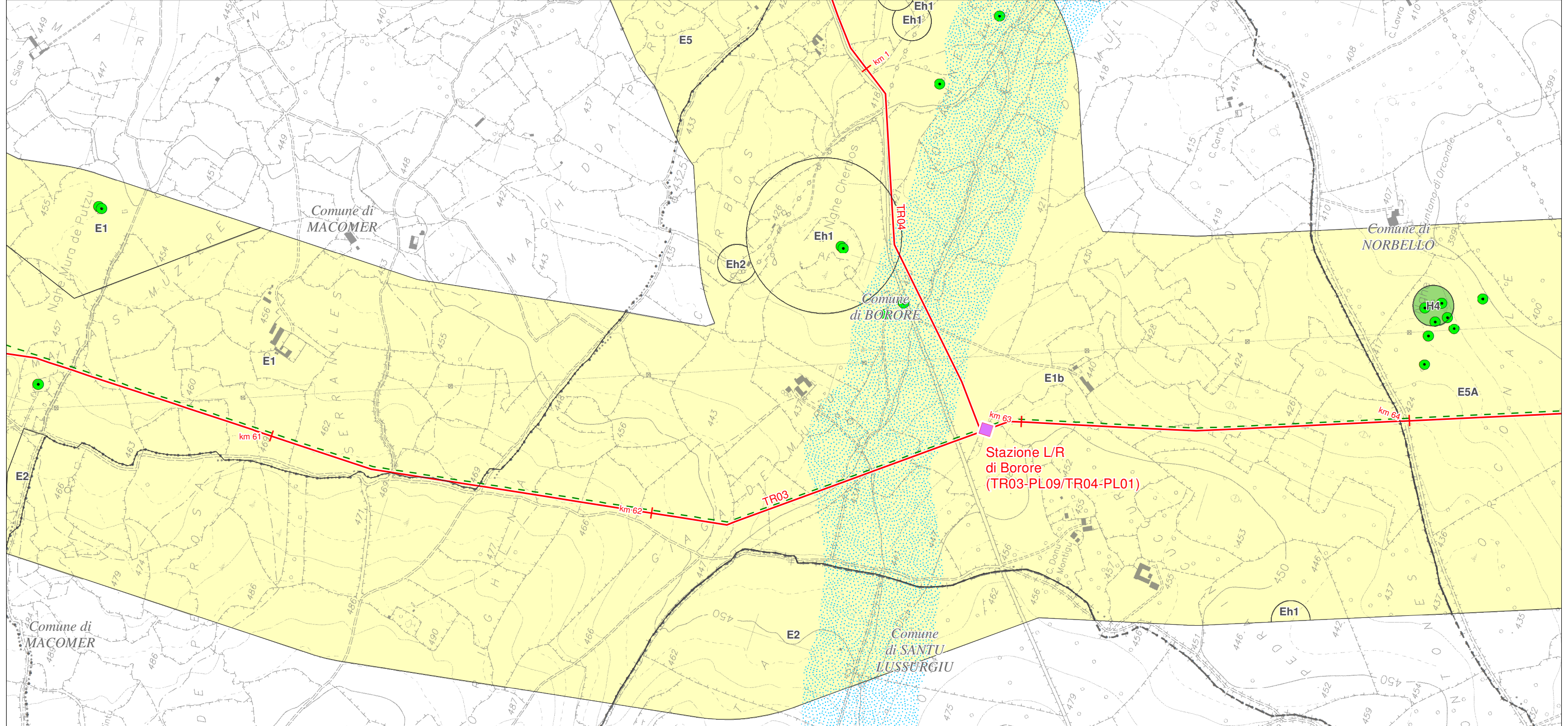
- Fiumi, torrenti e corsi d'acqua e la fascia di rispetto di 150 metri da sponde o piedi dell'argine



SISTEMA TRASPORTO GAS NATURALE SARDEGNA
SEZIONE CENTRO NORD - DORSALE CENTRO NORD - TR03

STRUMENTI DI PIANIFICAZIONE URBANISTICA
(1:10.000)

1	giugno 2017	Emissione per Enti	Sardegna Ingegneria	CHV	CSM	Foglio 34 di 60
0	maggio 2017	Emissione in bozza per verifica SVA	ELABORATO	CHV	CSM	
REV.	DATA	DESCRIZIONE	Dis.	VERIFICATO	APPROVATO	Scala 1:10.000
			PG-1087			
			Comm.	5663		



LEGENDA FOGLIO

Impianti in progetto

- Stazioni di Lancio/Ricevimento PIG
- Metanodotto in progetto
- Progetto Metanodotto GALSI

Zone territoriali omogenee ai sensi del Decreto Assessore Enti Locali, Finanze ed Urbanistica 2266/U del 22/12/83

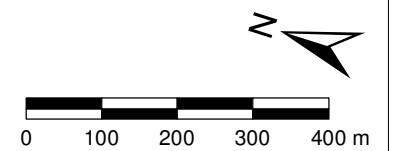
- E - Agricola
- H - Salvaguardia

PPR - Beni dell'Assetto storico-culturale

- Bene Paesaggistico storico-culturale

PPR - Beni dell'Assetto ambientale

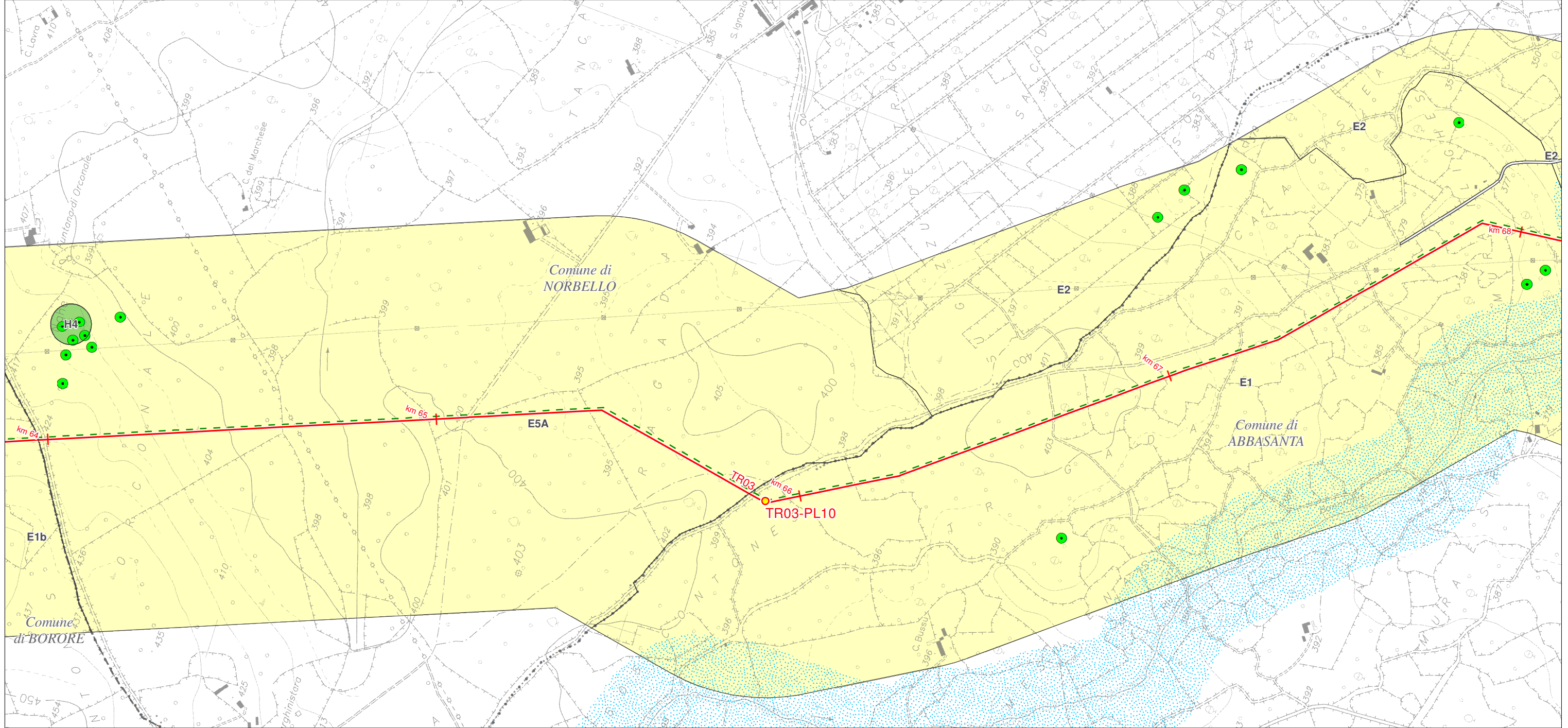
- Fiumi, torrenti e corsi d'acqua e la fascia di rispetto di 150 metri da sponde o piedi dell'argine



SISTEMA TRASPORTO GAS NATURALE SARDEGNA
SEZIONE CENTRO NORD - DORSALE CENTRO-NORD - TR03

STRUMENTI DI PIANIFICAZIONE URBANISTICA
(1:10.000)

1	giugno 2017	Emissione per Enti	Sardegna Ingegneria	CHV	CSM	Foglio 35 di 60
0	maggio 2017	Emissione in bozza per verifica SVA		CHV	CSM	
REV.	DATA	DESCRIZIONE	ELABORATO	VERIFICATO	APPROVATO	
			Dis.	PG-1087		
			Comm.	5663		Scala 1:10.000



LEGENDA FOGLIO

Impianti in progetto

- PIL
- Metanodotto in progetto
- - - Progetto Metanodotto GALSI

Zone territoriali omogenee ai sensi del Decreto Assessore Enti Locali, Finanze ed Urbanistica 2266/U del 22/12/83

- E - Agricola
- H - Salvaguardia

PPR - Beni dell'Assetto storico-culturale

- Bene Paesaggistico storico-culturale

PPR - Beni dell'Assetto ambientale

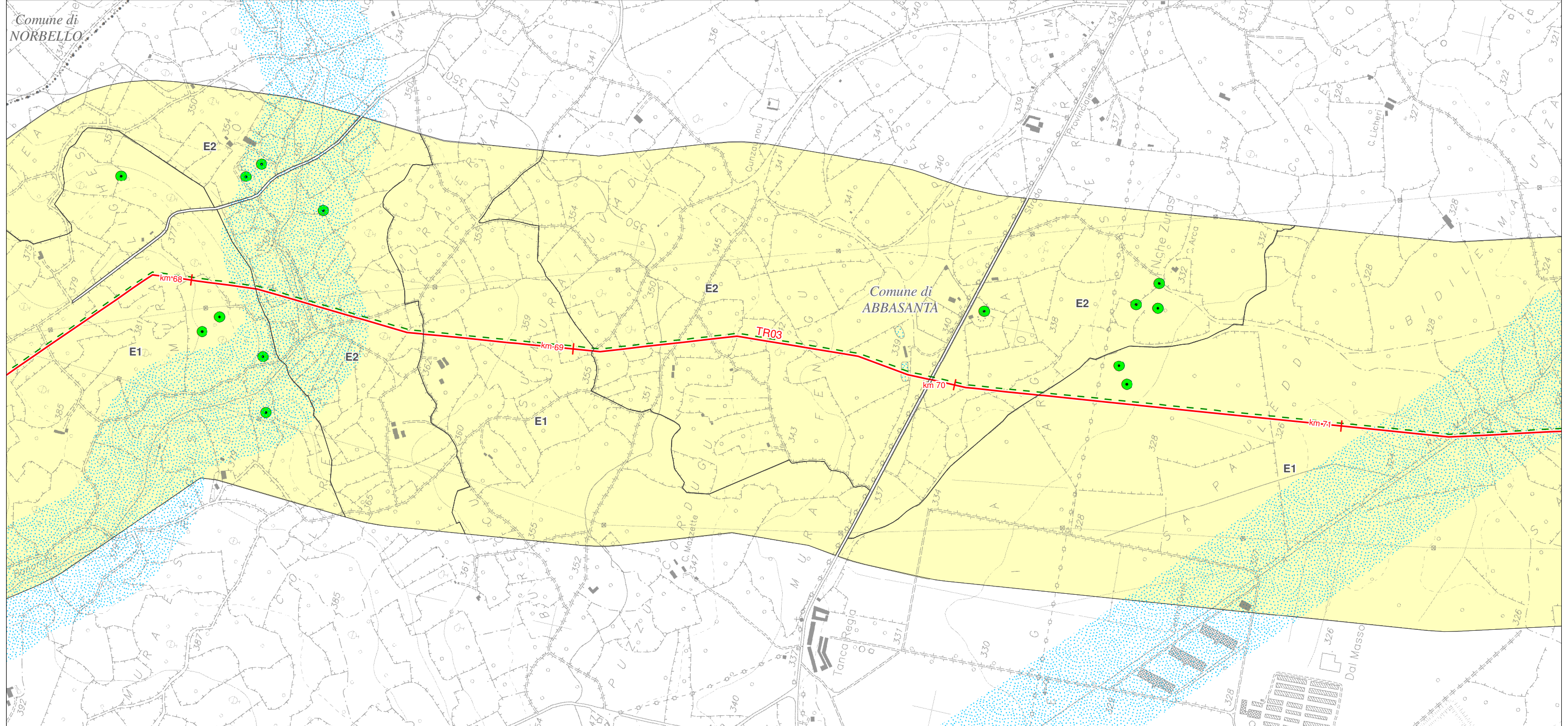
- Fiumi, torrenti e corsi d'acqua e la fascia di rispetto di 150 metri da sponde o piedi dell'argine



SISTEMA TRASPORTO GAS NATURALE SARDEGNA
SEZIONE CENTRO NORD - DORSALE CENTRO NORD - TR03

STRUMENTI DI PIANIFICAZIONE URBANISTICA
(1:10.000)

1	giugno 2017	Emissione per Enti	Sardegna Ingegneria	CHV	CSM	Foglio 36 di 60
0	maggio 2017	Emissione in bozza per verifica SVA	ELABORATO	CHV	CSM	
REV.	DATA	DESCRIZIONE	Dis.	VERIFICATO	APPROVATO	
			PG-1087			Scala 1:10.000
			Comm.	5663		



LEGENDA FOGLIO

- Metanodotto in progetto
- - - Progetto Metanodotto GALSI

Zone territoriali omogenee ai sensi del Decreto Assessore Enti Locali, Finanze ed Urbanistica 2266/U del 22/12/83

- E - Agricola

PPR - Beni dell'Assetto storico-culturale

- Bene Paesaggistico storico-culturale

PPR - Beni dell'Assetto ambientale

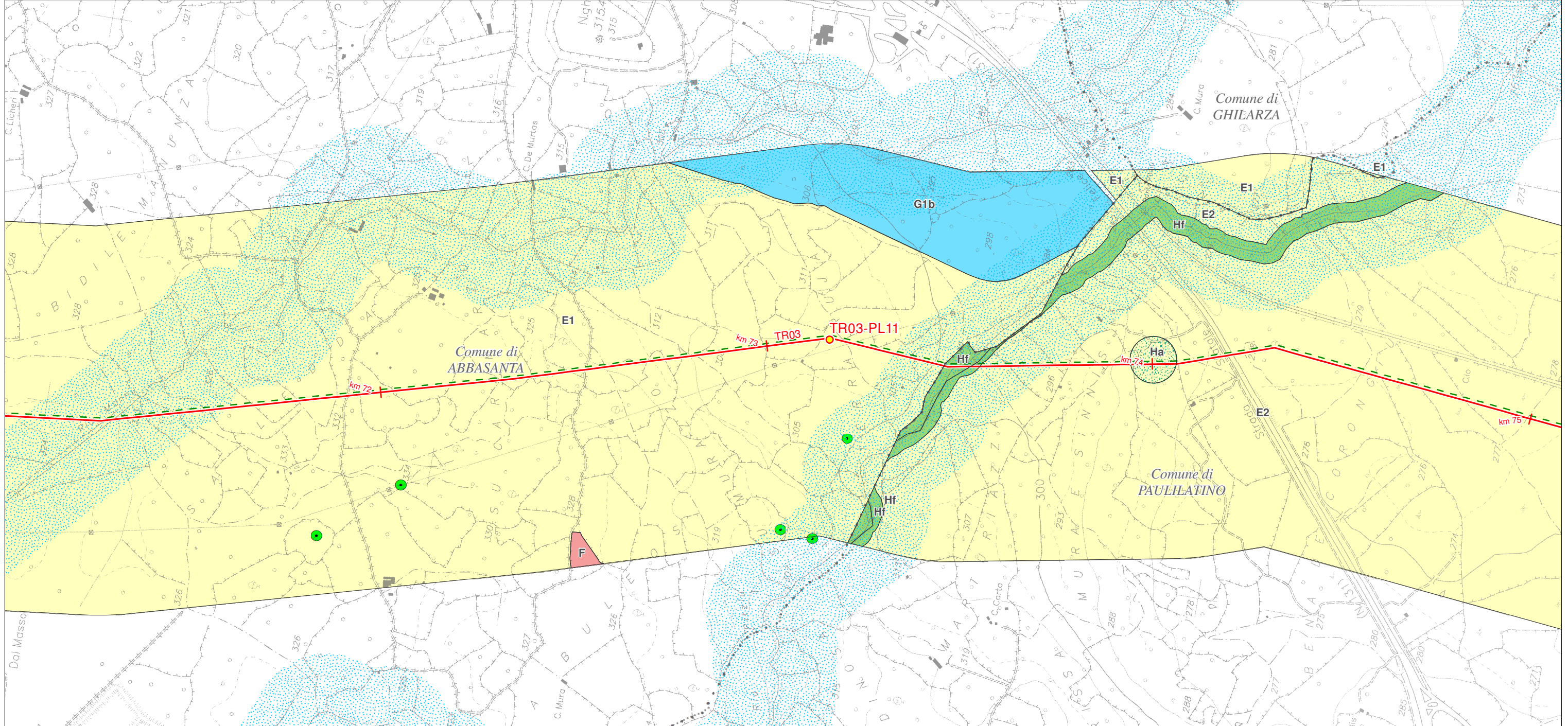
- Fiumi, torrenti e corsi d'acqua e la fascia di rispetto di 150 metri da sponde o piedi dell'argine
- Laghi, invasi e stagni nei territori contermini per una profondità di 300m dalla linea di battigia



SISTEMA TRASPORTO GAS NATURALE SARDEGNA
SEZIONE CENTRO NORD - DORSALE CENTRO NORD - TR03

STRUMENTI DI PIANIFICAZIONE URBANISTICA
(1:10.000)

1	giugno 2017	Emissione per Enti	Sardegna Ingegneria	CHV	CSM	Foglio 37 di 60
0	maggio 2017	Emissione in bozza per verifica SVA	ELABORATO	CHV	CSM	
REV.	DATA	DESCRIZIONE	Dis.	VERIFICATO	APPROVATO	Scala 1:10.000
			PG-1087			
			Comm.	5663		



LEGENDA FOGLIO

Impianti in progetto

- PIL
- Metanodotto in progetto
- - - Progetto Metanodotto GALSI

Zone territoriali omogenee ai sensi del Decreto Assessore Enti Locali, Finanze ed Urbanistica 2266/U del 22/12/83

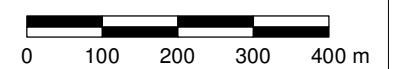
- E - Agricola
- G - Servizi generali
- F - Turistica
- H - Salvaguardia
- Area di rispetto

PPR - Beni dell'Assetto storico-culturale

- Bene Paesaggistico storico-culturale

PPR - Beni dell'Assetto ambientale

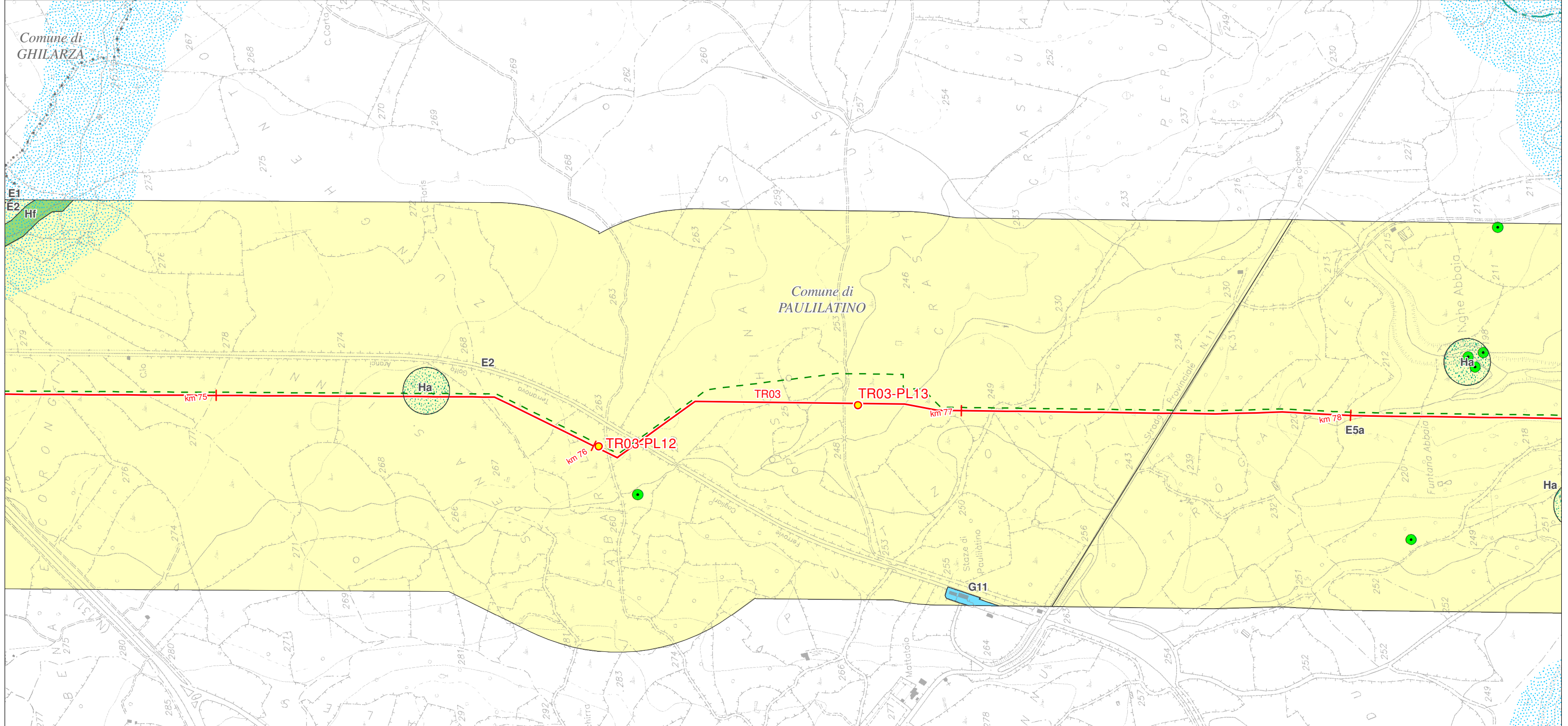
- Fiumi, torrenti e corsi d'acqua e la fascia di rispetto di 150 metri da sponde o piedi dell'argine



SISTEMA TRASPORTO GAS NATURALE SARDEGNA
SEZIONE CENTRO NORD - DORSALE CENTRO NORD - TR03

STRUMENTI DI PIANIFICAZIONE URBANISTICA
(1:10.000)

1	giugno 2017	Emissione per Enti	Sardegna Ingegneria	CHV	CSM	Foglio 38 di 60
0	maggio 2017	Emissione in bozza per verifica SVA	ELABORATO	CHV	CSM	
REV.	DATA	DESCRIZIONE	Dis.	VERIFICATO	APPROVATO	
			Comm.	PG-1087	5663	Scala 1:10.000



LEGENDA FOGLIO

Impianti in progetto

- PIL
- Metanodotto in progetto
- - - Progetto Metanodotto GALSI

Zone territoriali omogenee ai sensi del Decreto Assessore Enti Locali, Finanze ed Urbanistica 2266/U del 22/12/83

- E - Agricola
- G - Servizi generali
- H - Salvaguardia
- Area di rispetto

PPR - Beni dell'Assetto storico-culturale

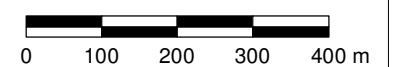
- Bene Paesaggistico storico-culturale

PPR - Beni dell'Assetto ambientale

- Fiumi, torrenti e corsi d'acqua e la fascia di rispetto di 150 metri da sponde o piedi dell'argine

Aree istituzionalmente tutelate

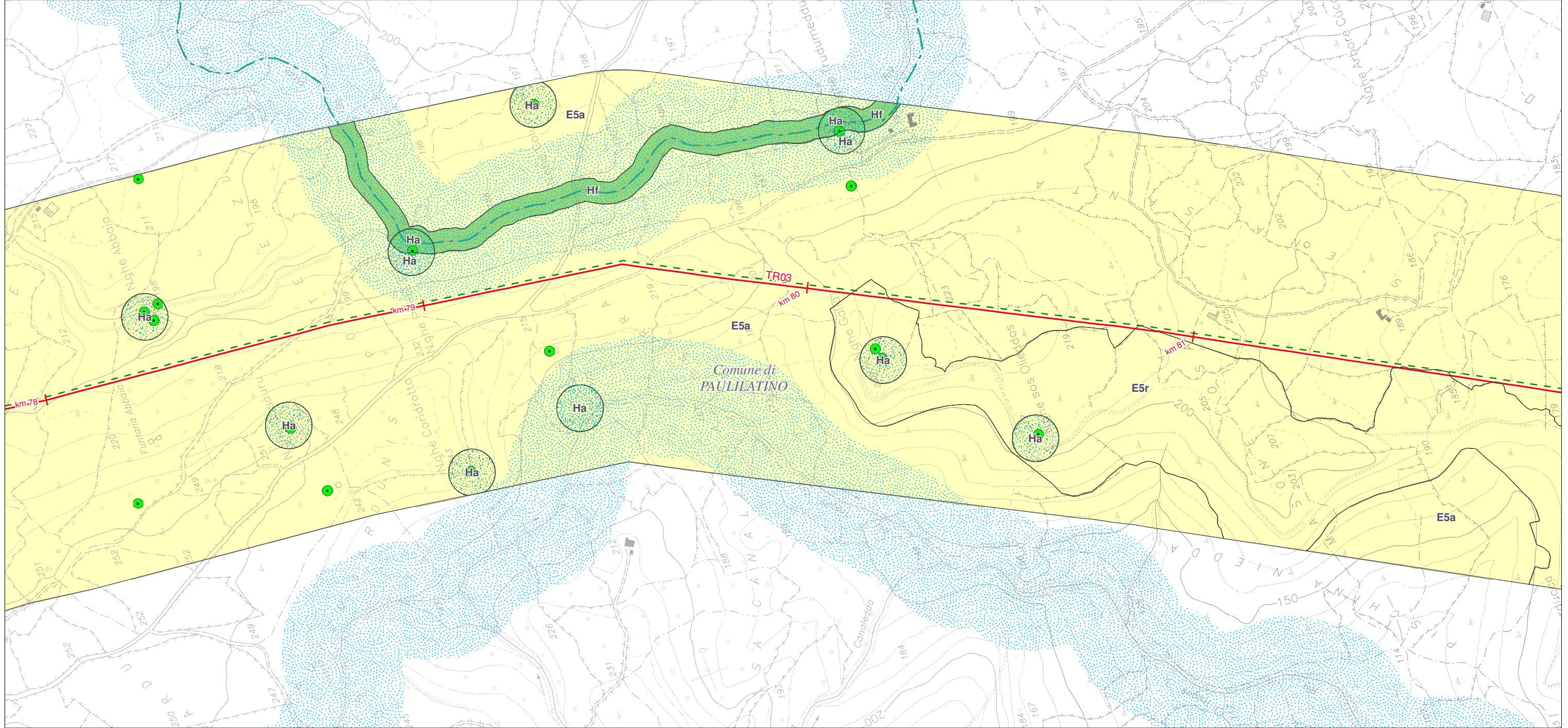
- Sito di Importanza Comunitaria



SISTEMA TRASPORTO GAS NATURALE SARDEGNA
SEZIONE CENTRO NORD - DORSALE CENTRO NORD - TR03

STRUMENTI DI PIANIFICAZIONE URBANISTICA
(1:10.000)

1	giugno 2017	Emissione per Enti	Sardegna Ingegneria	CHV	CSM	Foglio 39 di 60
0	maggio 2017	Emissione in bozza per verifica SVA	ELABORATO	CHV	CSM	
REV.	DATA	DESCRIZIONE	Dis.	VERIFICATO	APPROVATO	
			PG-1087			Scala 1:10.000
			Comm.	5663		



LEGENDA FOGLIO

- Metanodotto in progetto
- - - Progetto Metanodotto GALS

Zone territoriali omogenee ai sensi del Decreto Assessore Enti Locali, Finanze ed Urbanistica 2266/U del 22/12/83

- E - Agricola
- H - Salvaguardia
- Area di rispetto

PPR - Beni dell'Assetto storico-culturale

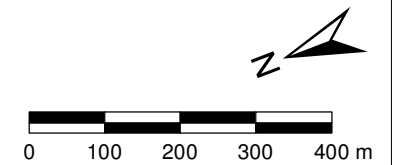
- Bene Paesaggistico storico-culturale

PPR - Beni dell'Assetto ambientale

- Fiumi, torrenti e corsi d'acqua e la fascia di rispetto di 150 metri da sponde o piedi dell'argine

Aree istituzionalmente tutelate

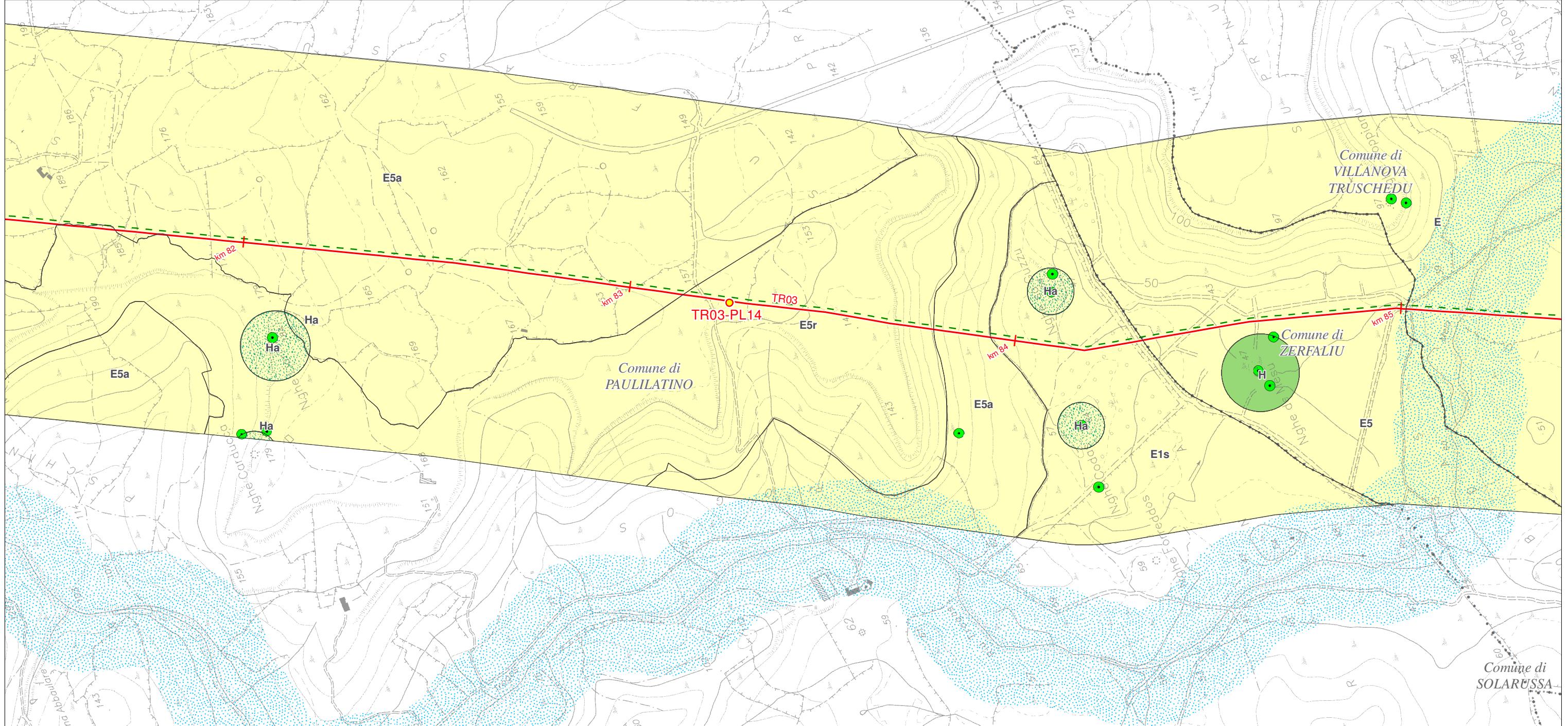
- Sito di Importanza Comunitaria



SISTEMA TRASPORTO GAS NATURALE SARDEGNA
SEZIONE CENTRO NORD - DORSALE CENTRO NORD - TR03

STRUMENTI DI PIANIFICAZIONE URBANISTICA
(1:10.000)

1	giugno 2017	Emissione per Enti	Sardegna Ingegneria	CHV	CSM	Foglio 40 di 60
0	maggio 2017	Emissione in bozza per verifica SVA		CHV	CSM	
REV.	DATA	DESCRIZIONE	ELABORATO	VERIFICATO	APPROVATO	
			Dis.	PG-1087		
			Comm.	5663		Scala 1:10.000



LEGENDA FOGLIO

Impianti in progetto

- PIL
- Metanodotto in progetto
- - - Progetto Metanodotto GALSI

Zone territoriali omogenee ai sensi del Decreto Assessore Enti Locali, Finanze ed Urbanistica 2266/U del 22/12/83

- E - Agricola
- H - Salvaguardia
- Area di rispetto

PPR - Beni dell'Assetto storico-culturale

- Bene Paesaggistico storico-culturale

PPR - Beni dell'Assetto ambientale

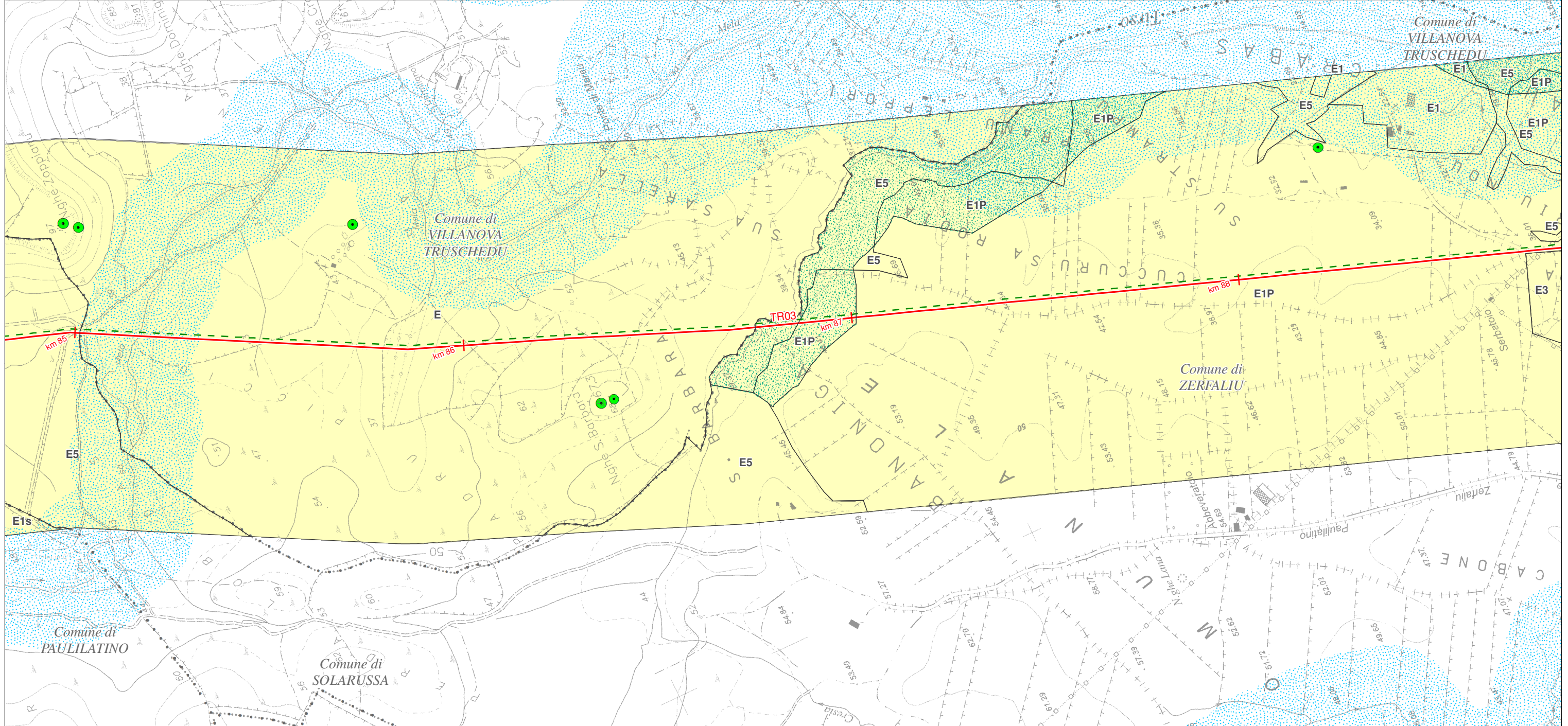
- Fiumi, torrenti e corsi d'acqua e la fascia di rispetto di 150 metri da sponde o piedi dell'argine



SISTEMA TRASPORTO GAS NATURALE SARDEGNA
SEZIONE CENTRO NORD - DORSALE CENTRO NORD - TR03

STRUMENTI DI PIANIFICAZIONE URBANISTICA
(1:10.000)

1	giugno 2017	Emissione per Enti	Sardegna Ingegneria	CHV	CSM	Foglio 41 di 60
0	maggio 2017	Emissione in bozza per verifica SVA	ELABORATO	CHV	CSM	
REV.	DATA	DESCRIZIONE	Dis.	VERIFICATO	APPROVATO	
			PG-1087			
			Comm.	5663		Scala 1:10.000



LEGENDA FOGLIO

- Metanodotto in progetto
- - - Progetto Metanodotto GALSI

Zone territoriali omogenee ai sensi del Decreto Assessore Enti Locali, Finanze ed Urbanistica 2266/U del 22/12/83

- E - Agricola
- Area di rispetto

PPR - Beni dell'Assetto storico-culturale

- Bene Paesaggistico storico-culturale

PPR - Beni dell'Assetto ambientale

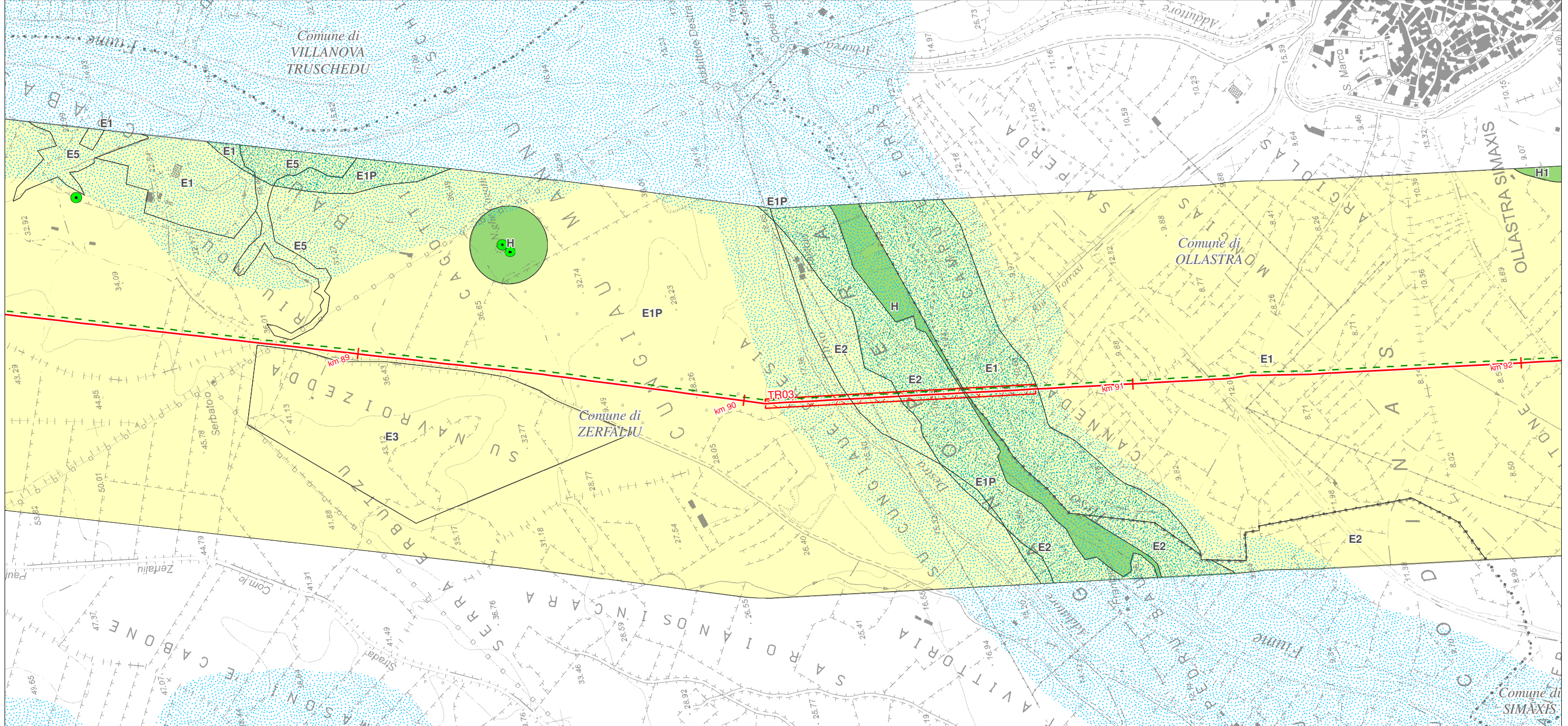
- Fiumi, torrenti e corsi d'acqua e la fascia di rispetto di 150 metri da sponde o piedi dell'argine



SISTEMA TRASPORTO GAS NATURALE SARDEGNA
SEZIONE CENTRO NORD - DORSALE CENTRO NORD - TR03

STRUMENTI DI PIANIFICAZIONE URBANISTICA
(1:10.000)

1	giugno 2017	Emissione per Enti	Sardegna Ingegneria	CHV	CSM	Foglio 42 di 60
0	maggio 2017	Emissione in bozza per verifica SVA	ELABORATO	CHV	CSM	
REV.	DATA	DESCRIZIONE	Dis.	VERIFICATO	APPROVATO	
			Comm.	PG-1087	5663	Scala 1:10.000



LEGENDA FOGLIO

- Metanodotto in progetto
- Progetto Metanodotto GALSI
- Microtunnel/T.O.C.

Zone territoriali omogenee ai sensi del Decreto Assessore Enti Locali, Finanze ed Urbanistica 2266/U del 22/12/83

- E - Agricola
- H - Salvaguardia
- Area di rispetto

PPR - Beni dell'Assetto storico-culturale

- Bene Paesaggistico storico-culturale

PPR - Beni dell'Assetto ambientale

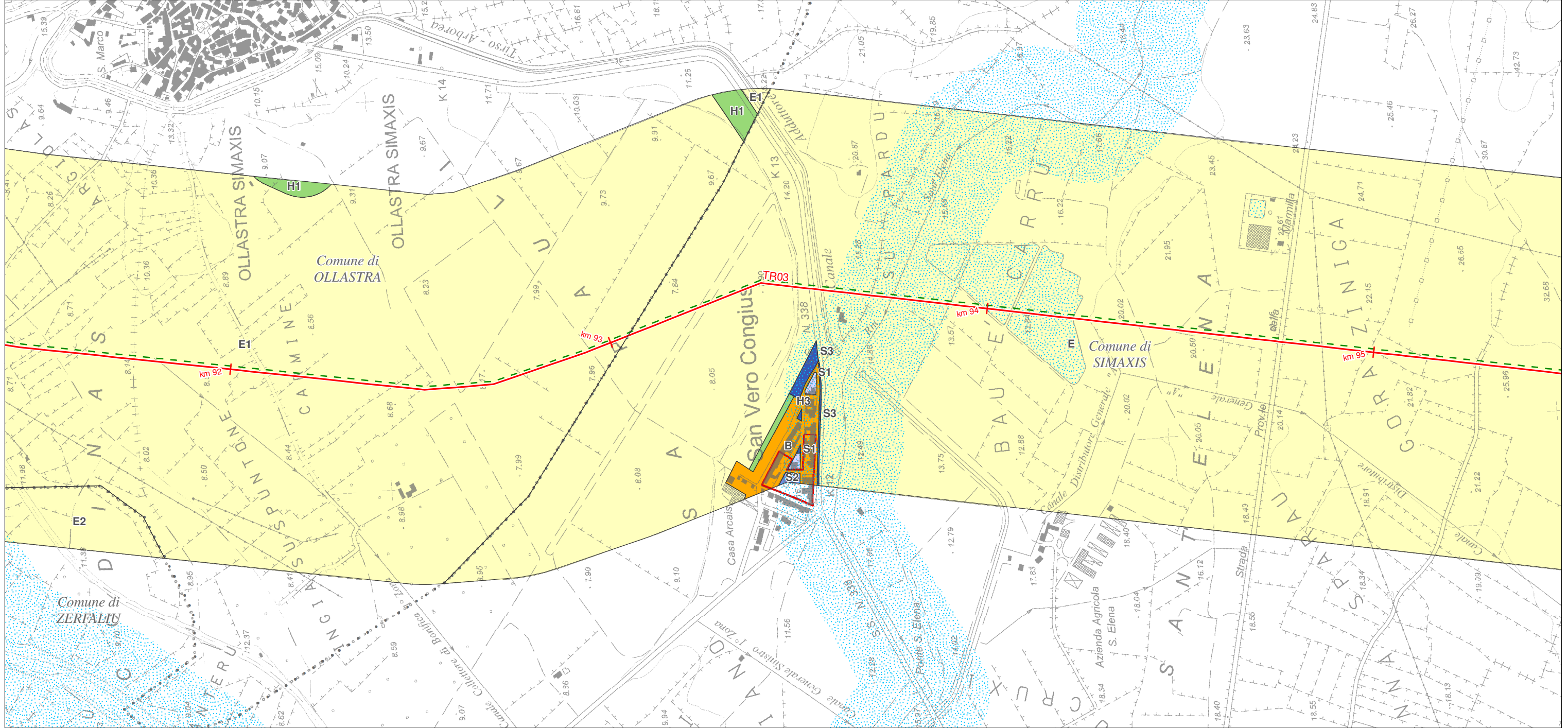
- Fiumi, torrenti e corsi d'acqua e la fascia di rispetto di 150 metri da sponde o piedi dell'argine
- Laghi, invasi e stagni nei territori contermini per una profondità di 300m dalla linea di battigia



SISTEMA TRASPORTO GAS NATURALE SARDEGNA
SEZIONE CENTRO NORD - DORSALE CENTRO NORD - TR03

STRUMENTI DI PIANIFICAZIONE URBANISTICA
(1:10.000)

1	giugno 2017	Emissione per Enti	Sardegna Ingegneria	CHV	CSM	Foglio 43 di 60
0	maggio 2017	Emissione in bozza per verifica SVA	ELABORATO	CHV	CSM	
REV.	DATA	DESCRIZIONE	Dis.	VERIFICATO	APPROVATO	
			Comm.	PG-1087	5663	Scala 1:10.000



LEGENDA FOGLIO

- Metanodotto in progetto
- - - Progetto Metanodotto GALSI

Zone territoriali omogenee ai sensi del Decreto Assessorale Enti Locali, Finanze ed Urbanistica 2266/U del 22/12/83

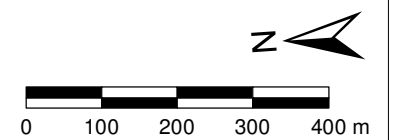
- B - Completamento residenziale
- E - Agricola
- H - Salvaguardia
- S1 - Aree per l'istruzione
- S2 - Attrezzature di interesse comune
- S3 - Spazi pubblici attrezzati per parco, gioco e sport

PPR - Beni dell'Assetto storico-culturale

- Centro di antica e prima formazione

PPR - Beni dell'Assetto ambientale

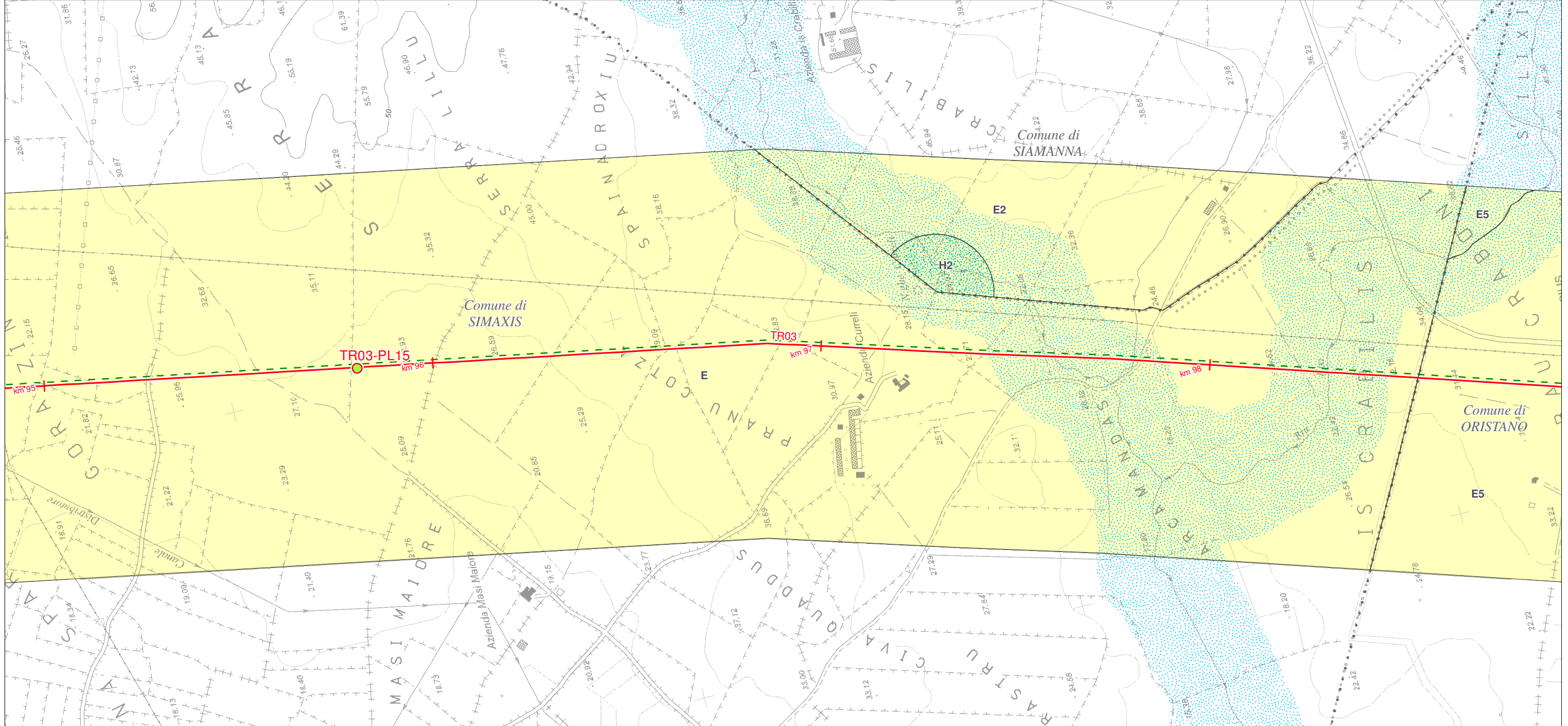
- Fiumi, torrenti e corsi d'acqua e la fascia di rispetto di 150 metri da sponde o piedi dell'argine
- Laghi, invasi e stagni nei territori contermini per una profondità di 300m dalla linea di battigia



SISTEMA TRASPORTO GAS NATURALE SARDEGNA
SEZIONE CENTRO NORD - DORSALE CENTRO NORD - TR03

STRUMENTI DI PIANIFICAZIONE URBANISTICA
(1:10.000)

1	giugno 2017	Emissione per Enti	Sardegna Ingegneria	CHV	CSM	Foglio 44 di 60
0	maggio 2017	Emissione in bozza per verifica SVA	ELABORATO	CHV	CSM	
REV.	DATA	DESCRIZIONE	Dis.	VERIFICATO	APPROVATO	
			PG-1087			Scala 1:10.000
			Comm.	5663		



LEGENDA FOGLIO

Impianti in progetto

- PIDI
- Metanodotto in progetto
- Progetto Metanodotto GALSI

Zone territoriali omogenee ai sensi del Decreto Assessore Enti Locali, Finanze ed Urbanistica 2266/U del 22/12/83

- E - Agricola
- Area di rispetto

PPR - Beni dell'Assetto ambientale

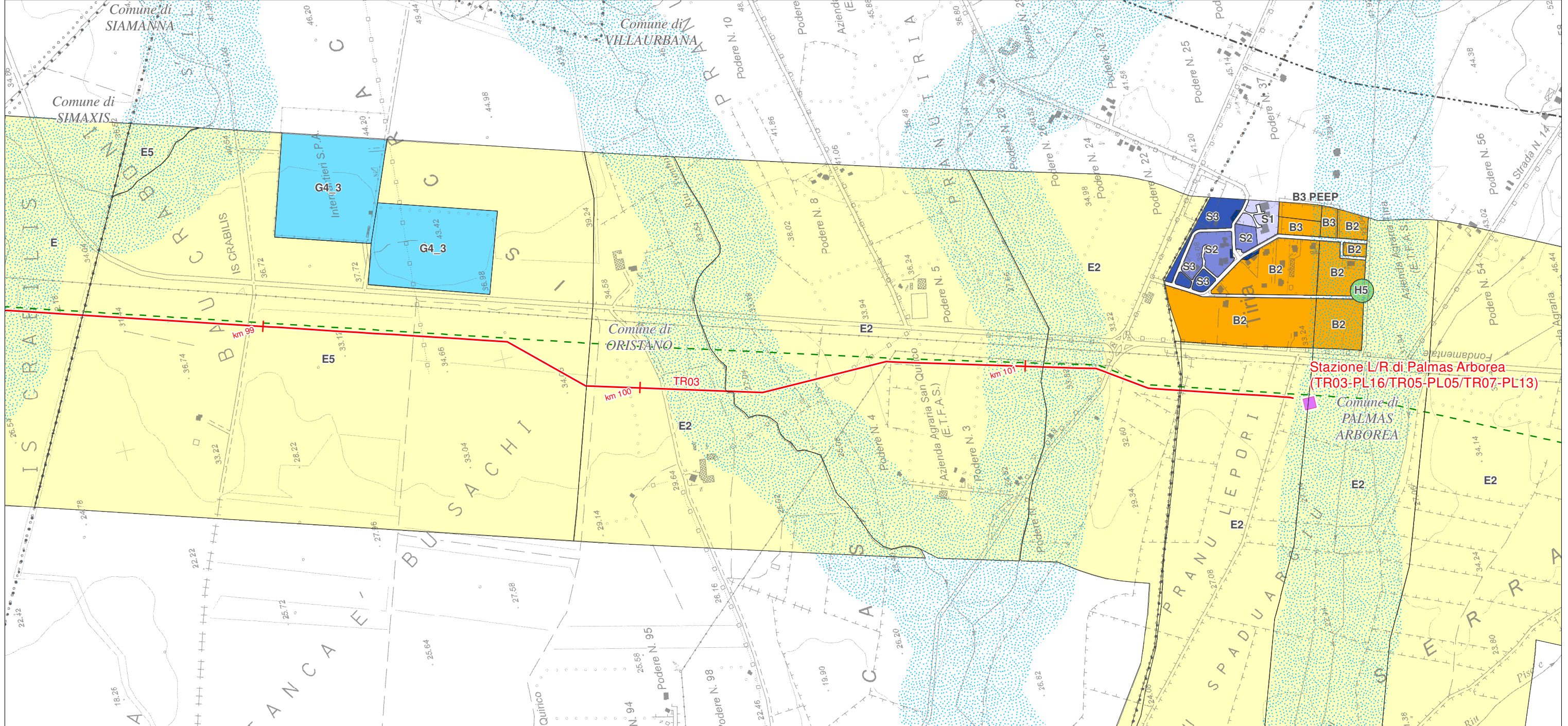
- Fiumi, torrenti e corsi d'acqua e la fascia di rispetto di 150 metri da sponde o piedi dell'argine



SISTEMA TRASPORTO GAS NATURALE SARDEGNA
SEZIONE CENTRO NORD - DORSALE CENTRO NORD - TR03

STRUMENTI DI PIANIFICAZIONE URBANISTICA
(1:10.000)

1	giugno 2017	Emissione per Enti	Sardegna Ingegneria	CHV	CSM	Foglio 45 di 60
0	maggio 2017	Emissione in bozza per verifica SVA	ELABORATO	CHV	CSM	
REV.	DATA	DESCRIZIONE	Dis.	VERIFICATO	APPROVATO	
			PG-1087			Scala 1:10.000
			Comm.	5663		



Stazione L/R di Palmas Arborea
(TR03-PL16/TR05-PL05/TR07-PL13)

LEGENDA FOGLIO

Impianti in progetto

- Stazioni di Lancio/Ricevimento PIG
- Metanodotto in progetto
- Progetto Metanodotto GALSI

Zone territoriali omogenee ai sensi del Decreto Assessore Enti Locali, Finanze ed Urbanistica 2266/U del 22/12/83

- B - Completamento residenziale
- E - Agricola
- G - Servizi generali
- H - Salvaguardia
- S1 - Aree per l'istruzione
- S2 - Attrezzature di interesse comune
- S3 - Spazi pubblici attrezzati per parco, gioco e sport
- S4 - Parcheggi pubblici

PPR - Beni dell'Assetto storico-culturale

- Parco geominerario ambientale e storico

PPR - Beni dell'Assetto ambientale

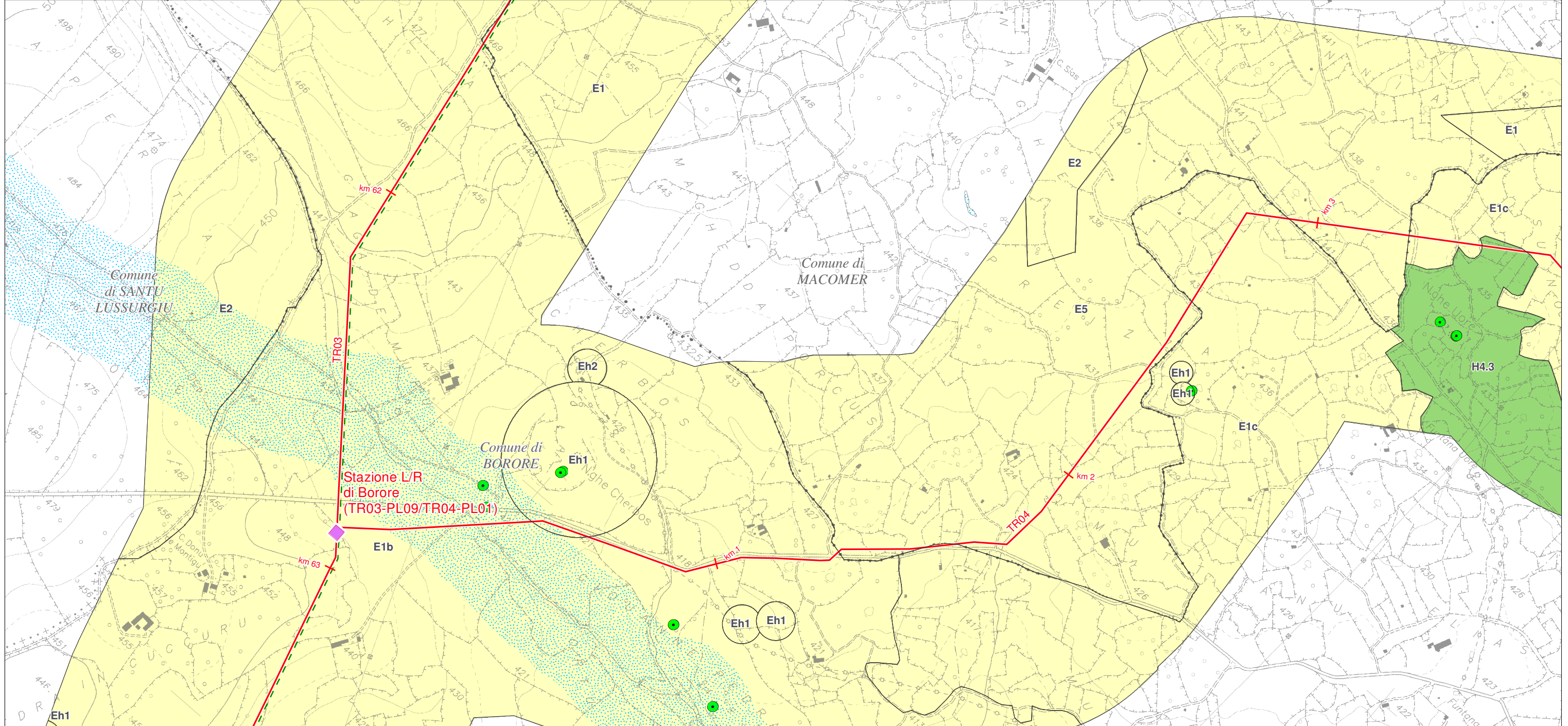
- Fiumi, torrenti e corsi d'acqua e la fascia di rispetto di 150 metri da sponde o piedi dell'argine



SISTEMA TRASPORTO GAS NATURALE SARDEGNA
SEZIONE CENTRO NORD - BRETELLA OTTANA NUORO - TR04

STRUMENTI DI PIANIFICAZIONE URBANISTICA
(1:10.000)

1	giugno 2017	Emissione per Enti	Sardegna Ingegneria	CHV	CSM	Foglio 46 di 60
0	maggio 2017	Emissione in bozza per verifica SVA	ELABORATO	CHV	CSM	
REV.	DATA	DESCRIZIONE	Dis.	VERIFICATO	APPROVATO	Scala 1:10.000
			PG-1087			
			Comm.	5663		



LEGENDA FOGLIO

Impianti in progetto

- Stazioni di Lancio/Ricevimento PIG
- Metanodotto in progetto
- - - Progetto Metanodotto GALSI

Zone territoriali omogenee ai sensi del Decreto Assessore Enti Locali, Finanze ed Urbanistica 2266/U del 22/12/83

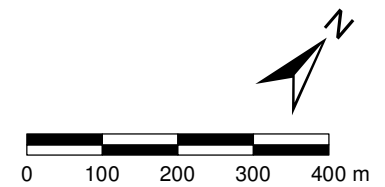
- E - Agricola
- H - Salvaguardia

PPR - Beni dell'Assetto storico-culturale

- Bene Paesaggistico storico-culturale

PPR - Beni dell'Assetto ambientale

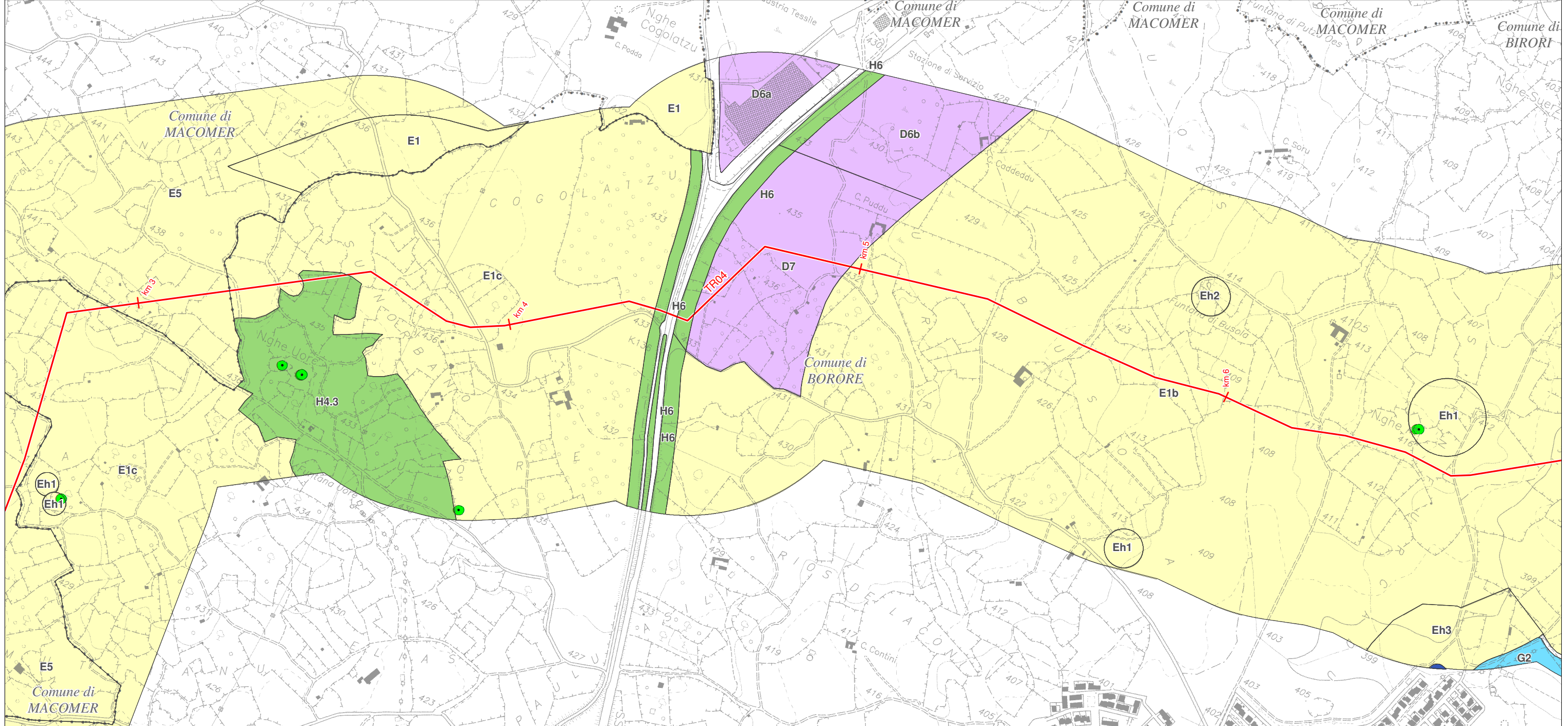
- ⋯ Fiumi, torrenti e corsi d'acqua e la fascia di rispetto di 150 metri da sponde o piedi dell'argine
- ⋯ Laghi, invasi e stagni nei territori contermini per una profondità di 300m dalla linea di battigia



SISTEMA TRASPORTO GAS NATURALE SARDEGNA
SEZIONE CENTRO NORD - BRETELLA OTTANA NUORO - TR04

STRUMENTI DI PIANIFICAZIONE URBANISTICA
(1:10.000)

1	giugno 2017	Emissione per Enti	Sardegna	CHV	CSM	Foglio 47 di 60
0	maggio 2017	Emissione in bozza per verifica SVA	Ingegneria	CHV	CSM	
REV.	DATA	DESCRIZIONE	ELABORATO	VERIFICATO	APPROVATO	
			Dis.	PG-1087		Scala 1:10.000
			Comm.	5663		



LEGENDA FOGLIO

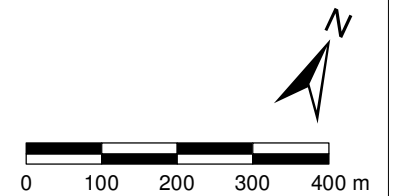
— Metanodotto in progetto

Zone territoriali omogenee ai sensi del Decreto Assessore Enti Locali, Finanze ed Urbanistica 2266/U del 22/12/83

- D - Industriale, artigianale, commerciale
- E - Agricola
- G - Servizi generali
- H - Salvaguardia
- S3 - Spazi pubblici attrezzati per parco, gioco e sport

PPR - Beni dell'Assetto storico-culturale

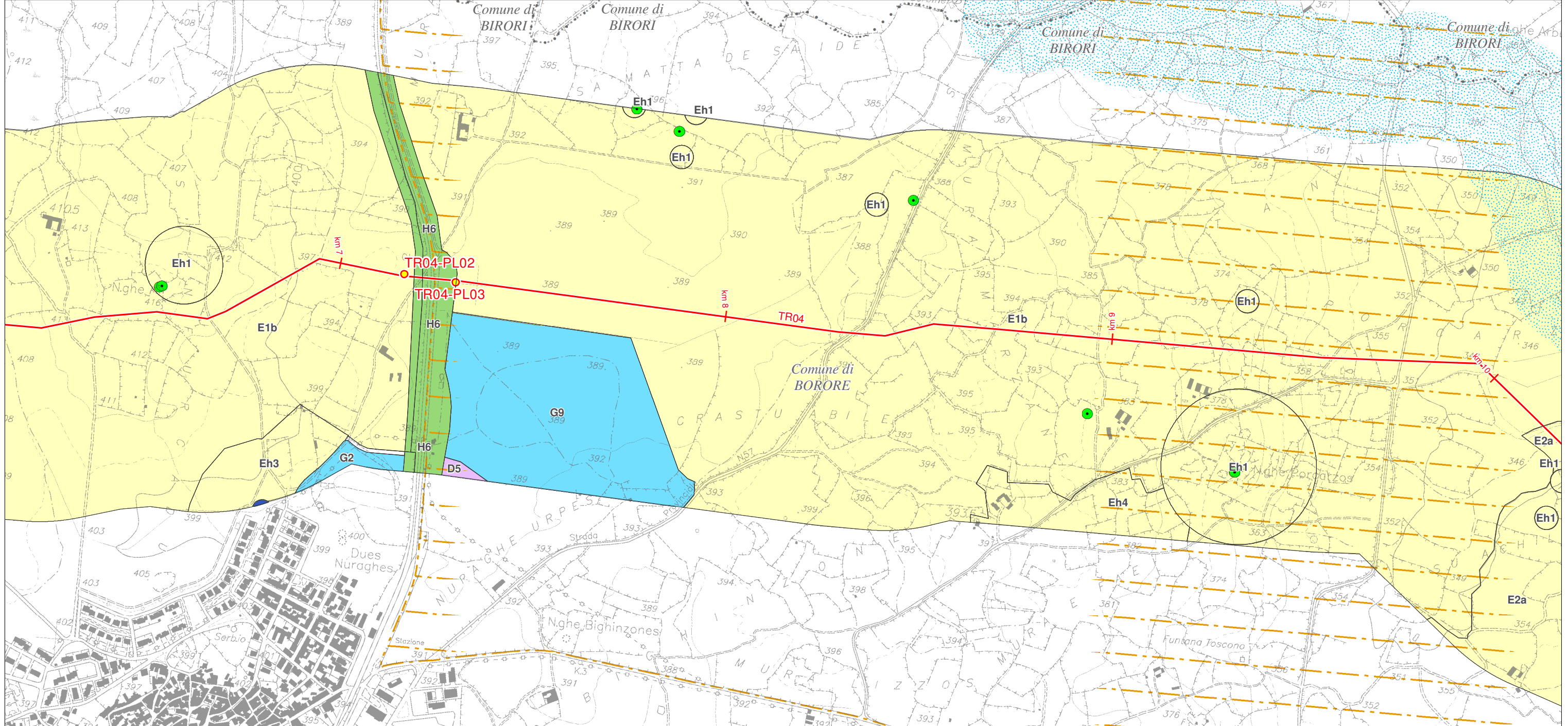
● Bene Paesaggistico storico-culturale



SISTEMA TRASPORTO GAS NATURALE SARDEGNA
SEZIONE CENTRO NORD - BRETELLA OTTANA NUORO - TR04

STRUMENTI DI PIANIFICAZIONE URBANISTICA
(1:10.000)

1	giugno 2017	Emissione per Enti	Sardegna Ingegneria	CHV	CSM	Foglio 48 di 60
0	maggio 2017	Emissione in bozza per verifica SVA	ELABORATO	CHV	CSM	
REV.	DATA	DESCRIZIONE	Dis.	VERIFICATO	APPROVATO	
			Comm.	PG-1087	5663	Scala 1:10.000



LEGENDA FOGLIO

Impianti in progetto

- PIL
- Metanodotto in progetto

Zone territoriali omogenee ai sensi del Decreto Assessore Enti Locali, Finanze ed Urbanistica 2266/U del 22/12/83

- D - Industriale, artigianale, commerciale
- E - Agricola
- G - Servizi generali
- H - Salvaguardia
- S3 - Spazi pubblici attrezzati per parco, gioco e sport

PPR - Beni dell'Assetto storico-culturale

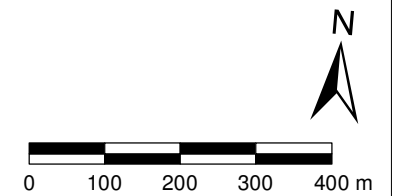
- Bene Paesaggistico storico-culturale

PPR - Beni dell'Assetto ambientale

- Fiumi, torrenti e corsi d'acqua e la fascia di rispetto di 150 metri da sponde o piedi dell'argine

Aree istituzionalmente tutelate

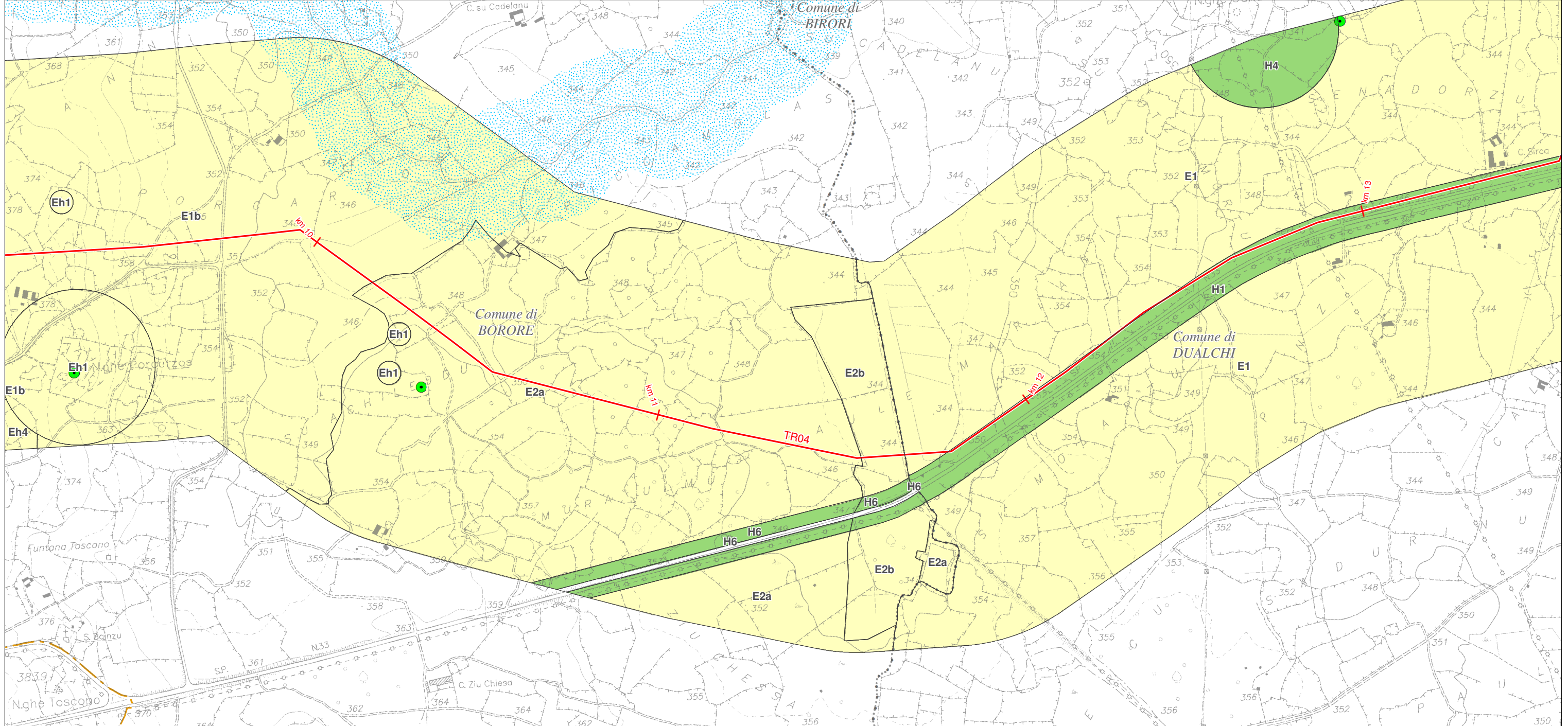
- Zona di Protezione Speciale



SISTEMA TRASPORTO GAS NATURALE SARDEGNA
SEZIONE CENTRO NORD - BRETELLA OTTANA NUORO - TR04

STRUMENTI DI PIANIFICAZIONE URBANISTICA
(1:10.000)

1	giugno 2017	Emissione per Enti	Sardegna Ingegneria	CHV	CSM	Foglio 49 di 60
0	maggio 2017	Emissione in bozza per verifica SVA	ELABORATO	CHV	CSM	
REV.	DATA	DESCRIZIONE	Dis.	VERIFICATO	APPROVATO	
			PG-1087			Scala 1:10.000
			Comm.	5663		



LEGENDA FOGLIO

— Metanodotto in progetto

Zone territoriali omogenee ai sensi del Decreto Assessore Enti Locali, Finanze ed Urbanistica 2266/U del 22/12/83

E - Agricola H - Salvaguardia

PPR - Beni dell'Assetto storico-culturale

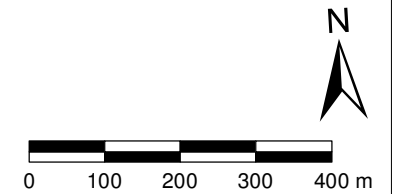
● Bene Paesaggistico storico-culturale

PPR - Beni dell'Assetto ambientale

● Fiumi, torrenti e corsi d'acqua e la fascia di rispetto di 150 metri da sponde o piedi dell'argine

Aree istituzionalmente tutelate

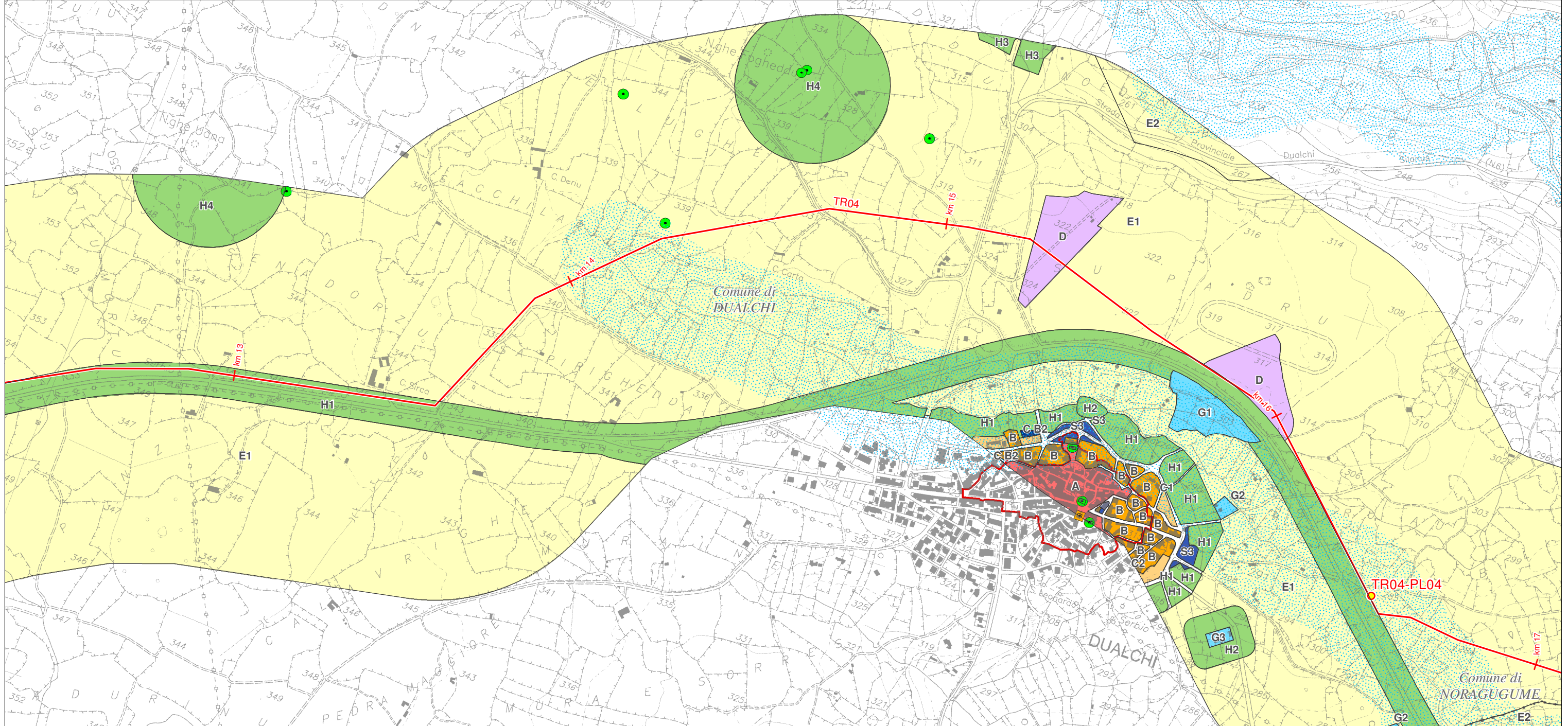
— Zona di Protezione Speciale



SISTEMA TRASPORTO GAS NATURALE SARDEGNA
SEZIONE CENTRO NORD - BRETELLA OTTANA NUORO - TR04

STRUMENTI DI PIANIFICAZIONE URBANISTICA
(1:10.000)

1	giugno 2017	Emissione per Enti	Sardegna	CHV	CSM	Foglio 50 di 60
0	maggio 2017	Emissione in bozza per verifica SVA	Ingegneria	CHV	CSM	
REV.	DATA	DESCRIZIONE	ELABORATO	VERIFICATO	APPROVATO	
			Dis.	PG-1087		
			Comm.	5663		Scala 1:10.000



LEGENDA FOGLIO

Impianti in progetto

- PIL
- Metanodotto in progetto

Zone territoriali omogenee ai sensi del Decreto Assessore Enti Locali, Finanze ed Urbanistica 2266/U del 22/12/83

- | | |
|--|---|
| ■ A - Centro storico-artistico o di particolare pregio ambientale | ■ G - Servizi generali |
| ■ B - Completamento residenziale | ■ H - Salvaguardia |
| ■ C - Espansione residenziale | ■ S2 - Attrezzature di interesse comune |
| ■ D - Industriale, artigianale, commerciale | ■ S3 - Spazi pubblici attrezzati per parco, gioco e sport |
| ■ E - Agricola | ■ S4 - Parcheggi pubblici |

PPR - Beni dell'Assetto storico-culturale

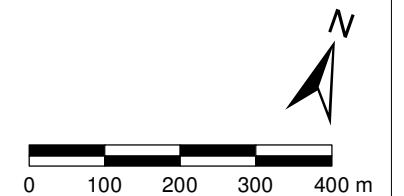
- Bene Paesaggistico storico-culturale
- Bene Identitario ex artt. 5 e 9 NTA PPR
- Centro di antica e prima formazione

PPR - Beni dell'Assetto ambientale

- Fiumi, torrenti e corsi d'acqua e la fascia di rispetto di 150 metri da sponde o piedi dell'argine

Aree istituzionalmente tutelate

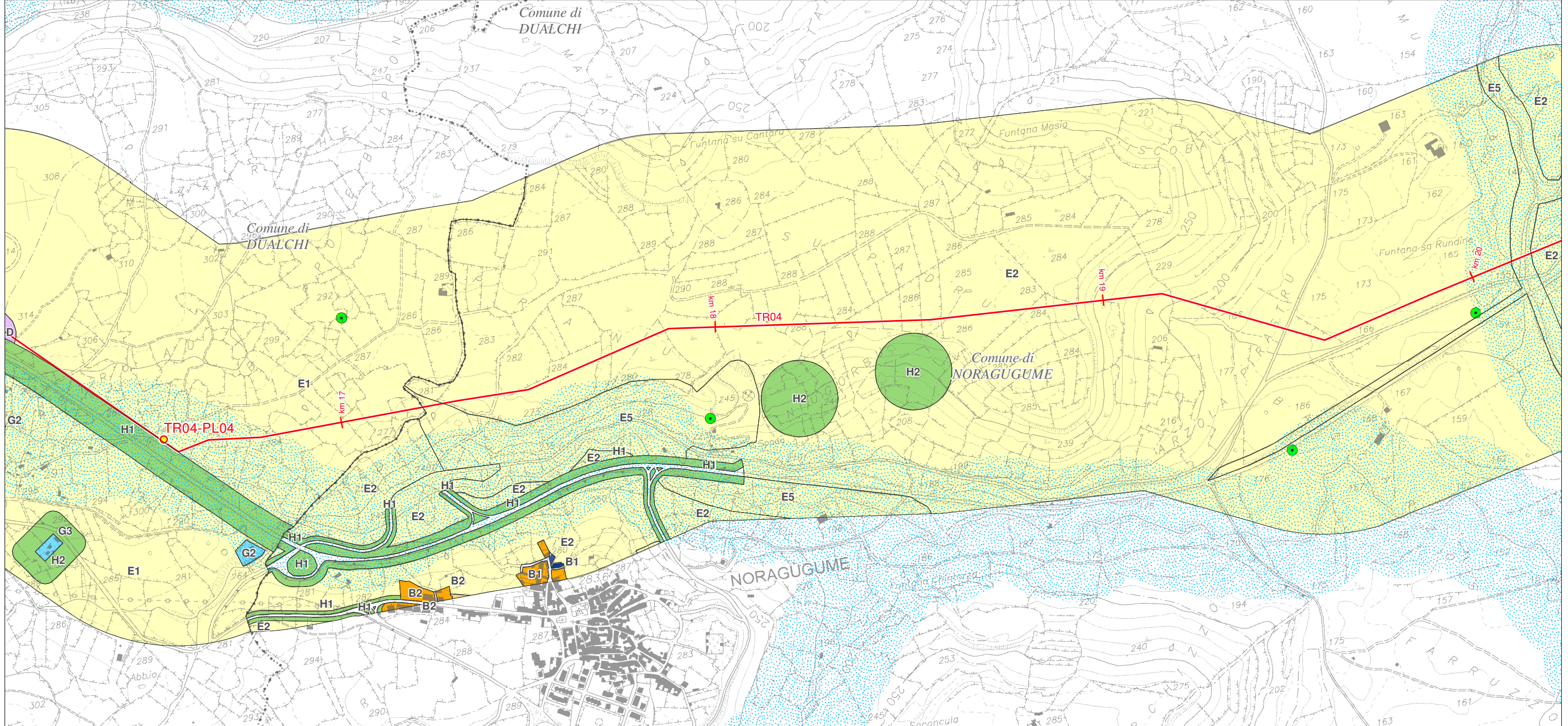
- Zona di Protezione Speciale



SISTEMA TRASPORTO GAS NATURALE SARDEGNA
SEZIONE CENTRO NORD - BRETELLA OTTANA NUORO - TR04

STRUMENTI DI PIANIFICAZIONE URBANISTICA
(1:10.000)

1	giugno 2017	Emissione per Enti	Sardegna Ingegneria	CHV	CSM	Foglio 51 di 60
0	maggio 2017	Emissione in bozza per verifica SVA	ELABORATO	CHV	CSM	
REV.	DATA	DESCRIZIONE	Dis.	VERIFICATO	APPROVATO	
			PG-1087			
			Comm.	5663		Scala 1:10.000



LEGENDA FOGLIO

Impianti in progetto

- PIL
- Metanodotto in progetto

Zone territoriali omogenee ai sensi del Decreto Assessore Enti Locali, Finanze ed Urbanistica 2266/U del 22/12/83

- B - Completamento residenziale
- G - Servizi generali
- H - Salvaguardia
- C - Espansione residenziale
- S3 - Spazi pubblici attrezzati per parco, gioco e sport
- D - Industriale, artigianale, commerciale
- S4 - Parcheggi pubblici
- E - Agricola

PPR - Beni dell'Aspetto storico-culturale

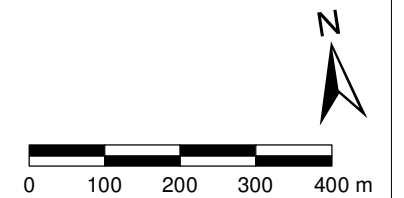
- Bene Paesaggistico storico-culturale

PPR - Beni dell'Aspetto ambientale

- Fiumi, torrenti e corsi d'acqua e la fascia di rispetto di 150 metri da sponde o piedi dell'argine

Aree istituzionalmente tutelate

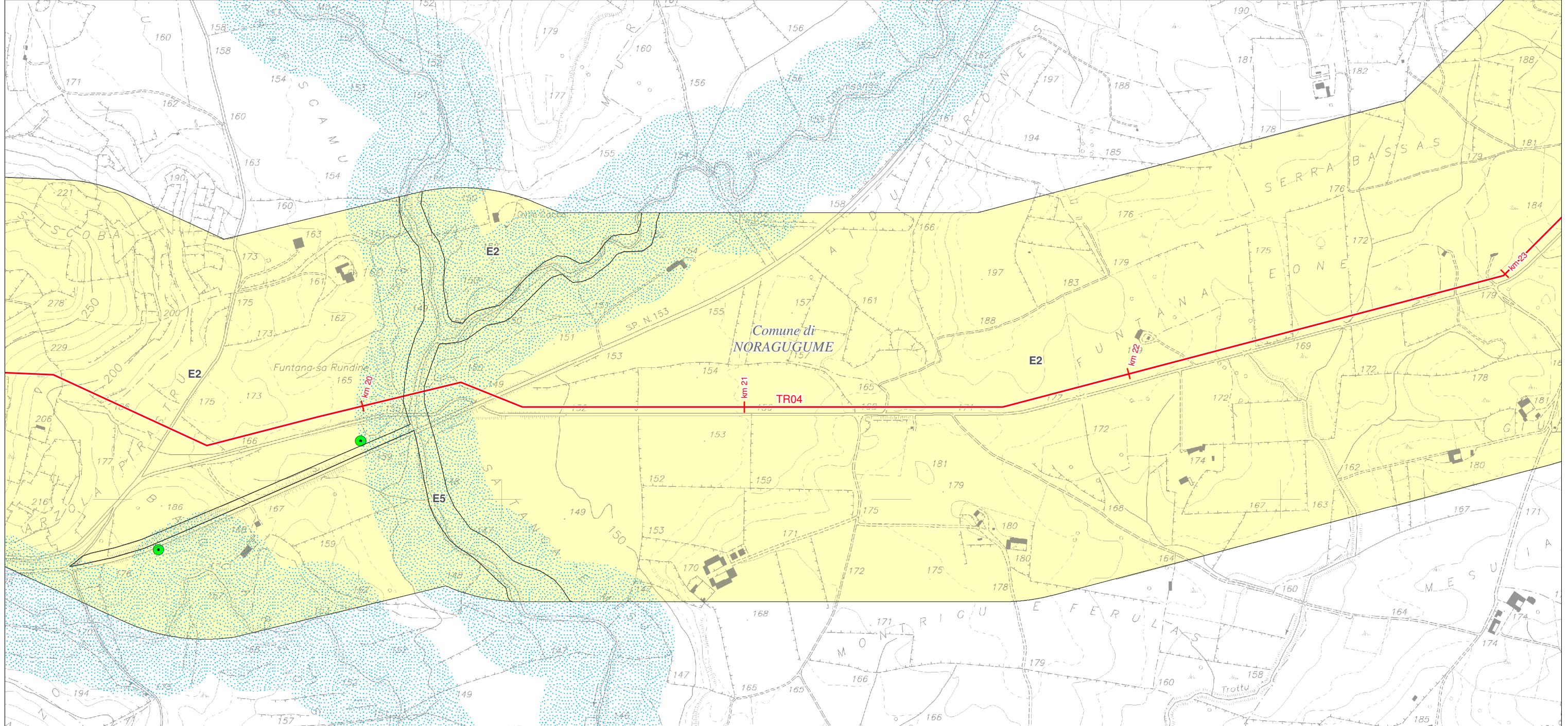
- Zona di Protezione Speciale



SISTEMA TRASPORTO GAS NATURALE SARDEGNA
SEZIONE CENTRO NORD - BRETELLA OTTANA NUORO - TR04

STRUMENTI DI PIANIFICAZIONE URBANISTICA
(1:10.000)

1	giugno 2017	Emissione per Enti	Sardegna Ingegneria	CHV	CSM	Foglio 52 di 60
0	maggio 2017	Emissione in bozza per verifica SVA	ELABORATO	CHV	CSM	
REV.	DATA	DESCRIZIONE	Dis.	VERIFICATO	APPROVATO	
			Comm.	PG-1087	5663	Scala 1:10.000



LEGENDA FOGLIO

— Metanodotto in progetto

Zone territoriali omogenee ai sensi del Decreto Assessore Enti Locali, Finanze ed Urbanistica 2266/U del 22/12/83

E - Agricola

PPR - Beni dell'Assetto storico-culturale

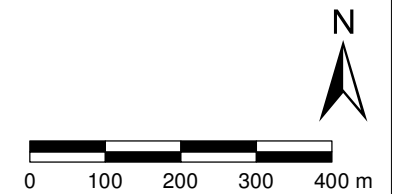
● Bene Paesaggistico storico-culturale

PPR - Beni dell'Assetto ambientale

Fiumi, torrenti e corsi d'acqua e la fascia di rispetto di 150 metri da sponde o piedi dell'argine

Aree istituzionalmente tutelate

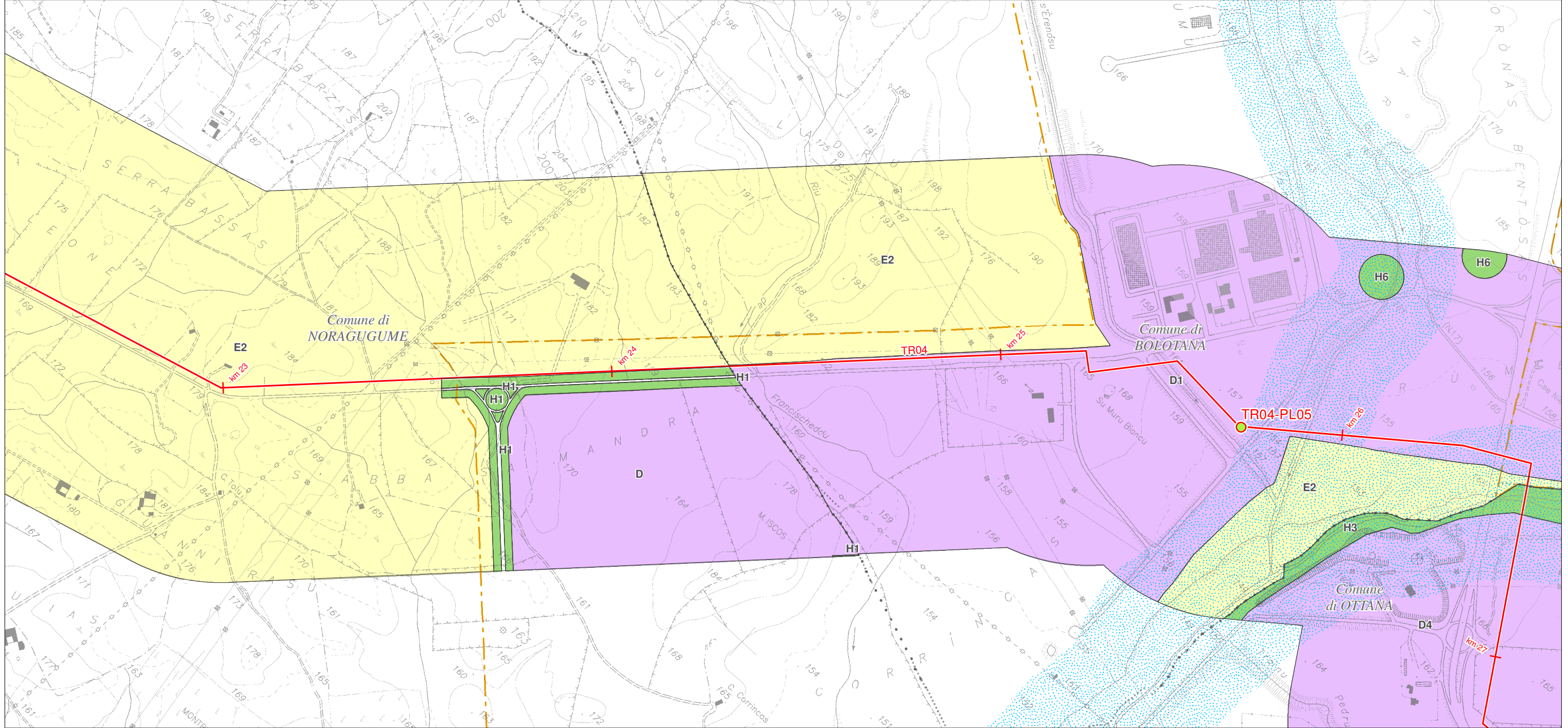
— Zona di Protezione Speciale



SISTEMA TRASPORTO GAS NATURALE SARDEGNA
SEZIONE CENTRO NORD - BRETELLA OTTANA NUORO - TR04

STRUMENTI DI PIANIFICAZIONE URBANISTICA
(1:10.000)

1	giugno 2017	Emissione per Enti	Sardegna	CHV	CSM	Foglio 53 di 60
0	maggio 2017	Emissione in bozza per verifica SVA	Ingegneria	CHV	CSM	
REV.	DATA	DESCRIZIONE	ELABORATO	VERIFICATO	APPROVATO	
			Dis.	PG-1087		Scala 1:10.000
			Comm.	5663		



LEGENDA FOGLIO

Impianti in progetto

- PIDI
- Metanodotto in progetto

Zone territoriali omogenee ai sensi del Decreto Assessore Enti Locali, Finanze ed Urbanistica 2266/U del 22/12/83

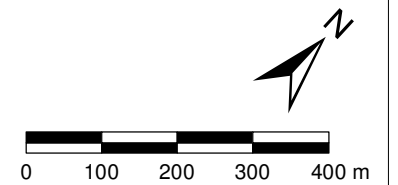
- D - Industriale, artigianale, commerciale
- E - Agricola
- H - Salvaguardia

PPR - Beni dell'Assetto ambientale

- Fiumi, torrenti e corsi d'acqua e la fascia di rispetto di 150 metri da sponde o piedi dell'argine

Aree istituzionalmente tutelate

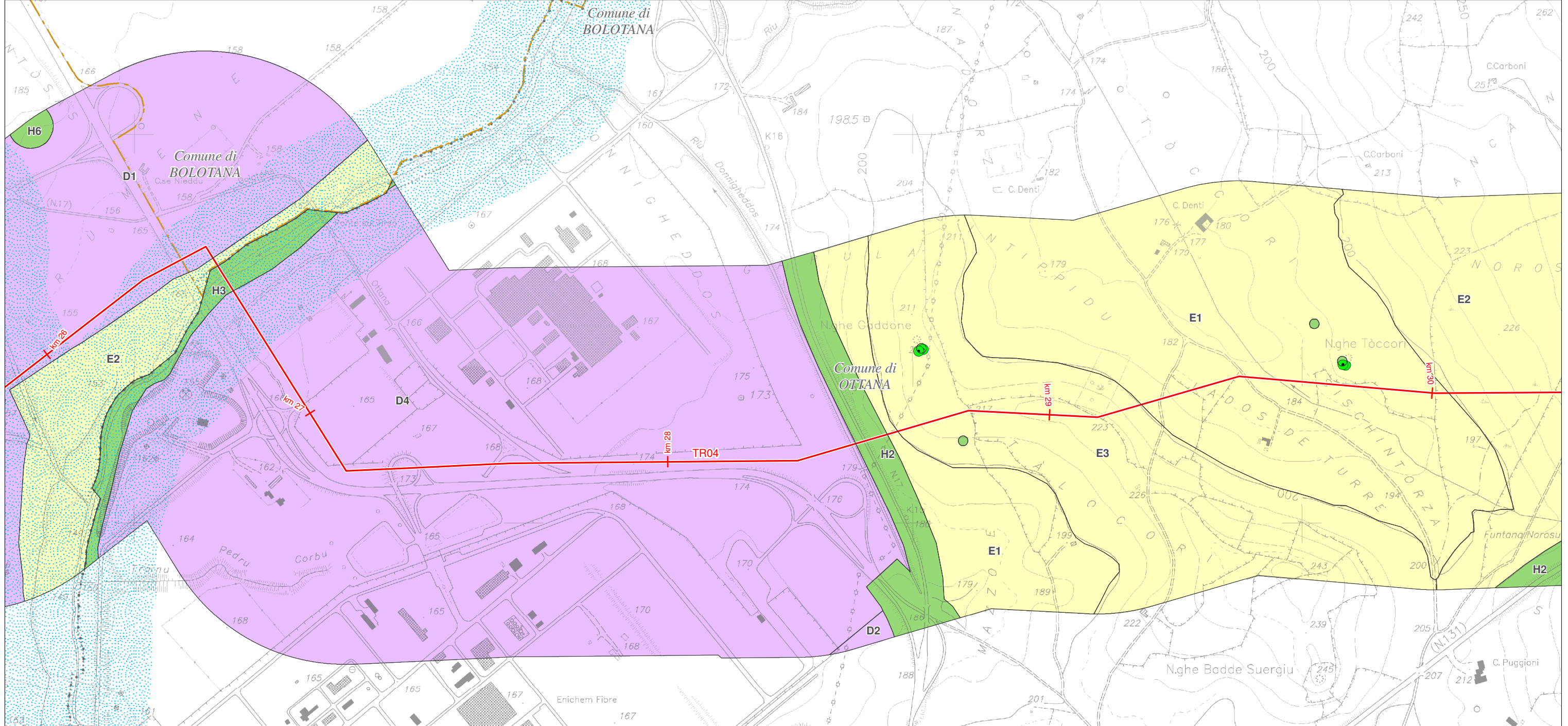
- Zona di Protezione Speciale



SISTEMA TRASPORTO GAS NATURALE SARDEGNA
SEZIONE CENTRO NORD - BRETELLA OTTANA NUORO - TR04

STRUMENTI DI PIANIFICAZIONE URBANISTICA
(1:10.000)

1	giugno 2017	Emissione per Enti	Sardegna	CHV	CSM	Foglio 54 di 60
0	maggio 2017	Emissione in bozza per verifica SVA	Ingegneria	CHV	CSM	
REV.	DATA	DESCRIZIONE	ELABORATO	VERIFICATO	APPROVATO	
			Dis.	PG-1087		Scala 1:10.000
			Comm.	5663		



LEGENDA FOGLIO

— Metanodotto in progetto

Zone territoriali omogenee ai sensi del Decreto Assessore Enti Locali, Finanze ed Urbanistica 2266/U del 22/12/83

- D - Industriale, artigianale, commerciale
- E - Agricola
- H - Salvaguardia

PPR - Beni dell'Assetto storico-culturale

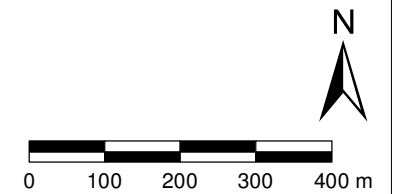
- Bene Paesaggistico storico-culturale

PPR - Beni dell'Assetto ambientale

- Fiumi, torrenti e corsi d'acqua e la fascia di rispetto di 150 metri da sponde o piedi dell'argine

Aree istituzionalmente tutelate

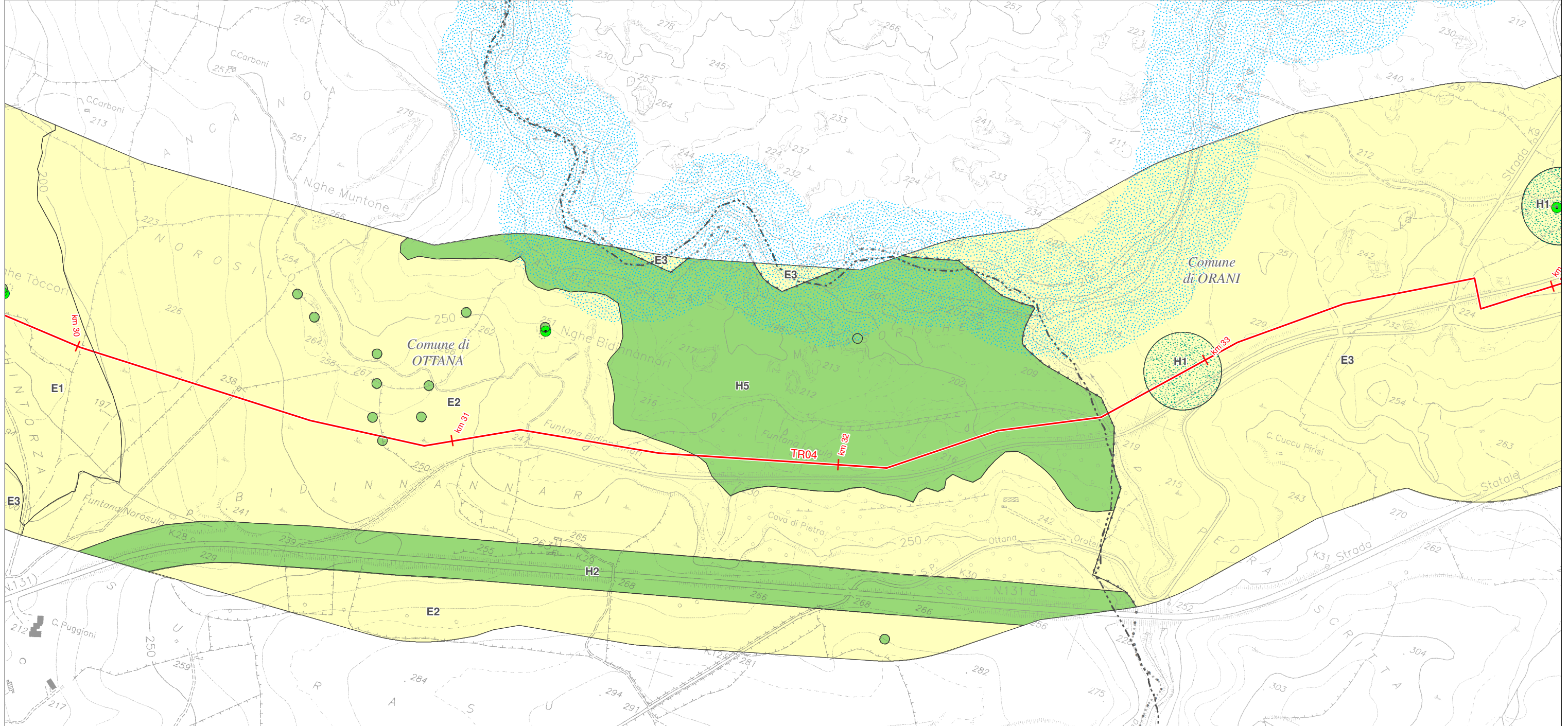
- Zona di Protezione Speciale



SISTEMA TRASPORTO GAS NATURALE SARDEGNA
SEZIONE CENTRO NORD - BRETELLA OTTANA NUORO - TR04

STRUMENTI DI PIANIFICAZIONE URBANISTICA
(1:10.000)

1	giugno 2017	Emissione per Enti	Sardegna Ingegneria	CHV	CSM	Foglio 55 di 60
0	maggio 2017	Emissione in bozza per verifica SVA	ELABORATO	CHV	CSM	
REV.	DATA	DESCRIZIONE	Dis.	VERIFICATO	APPROVATO	
			PG-1087			
			Comm.	5663		Scala 1:10.000



LEGENDA FOGLIO

— Metanodotto in progetto

Zone territoriali omogenee ai sensi del Decreto Assessore Enti Locali, Finanze ed Urbanistica 2266/U del 22/12/83

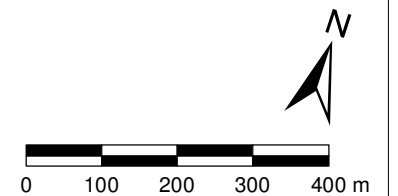
- E - Agricola
- H - Salvaguardia
- Area di rispetto

PPR - Beni dell'Assetto storico-culturale

- Bene Paesaggistico storico-culturale
- Parco geominerario ambientale e storico

PPR - Beni dell'Assetto ambientale

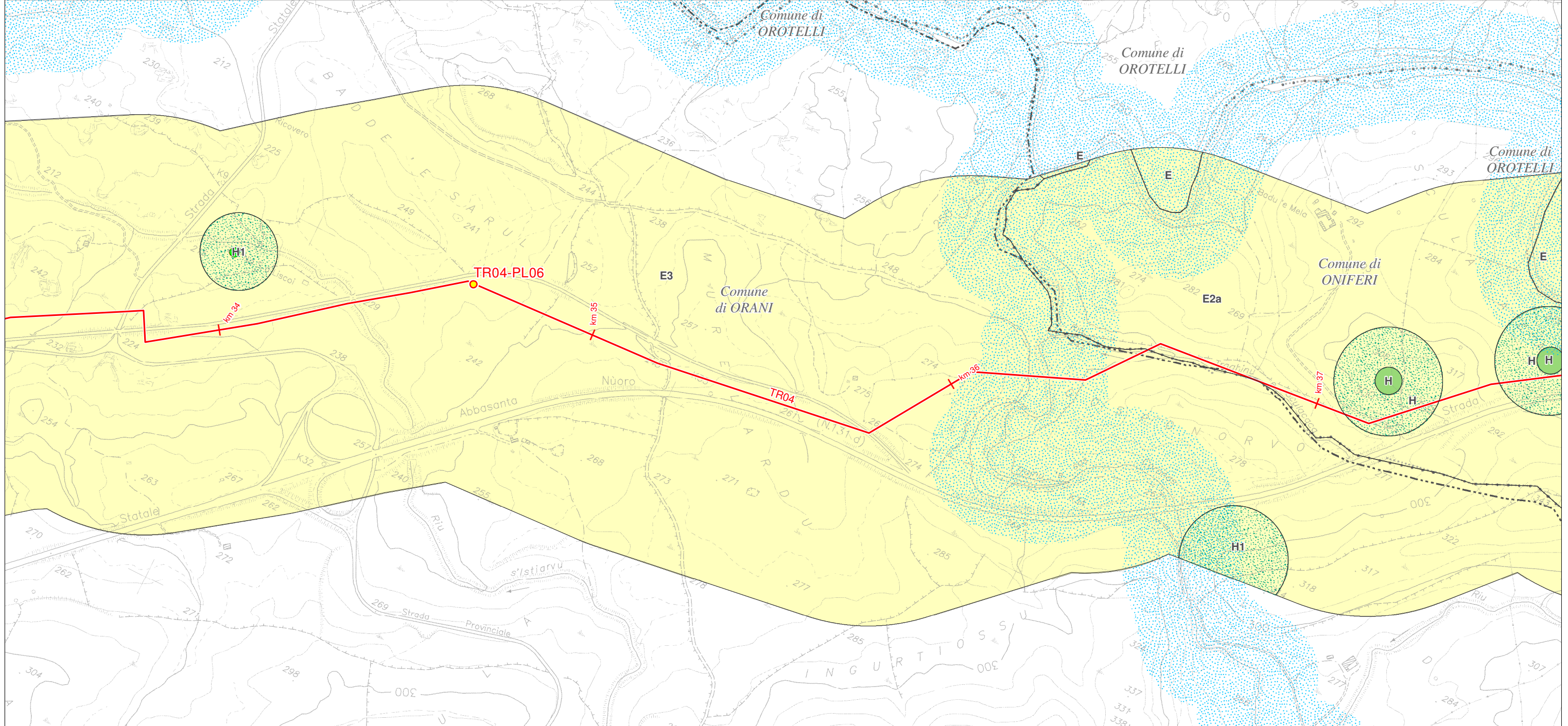
- Fiumi, torrenti e corsi d'acqua e la fascia di rispetto di 150 metri da sponde o piedi dell'argine
- Laghi, invasi e stagni nei territori contermini per una profondità di 300m dalla linea di battigia



SISTEMA TRASPORTO GAS NATURALE SARDEGNA
SEZIONE CENTRO NORD - BRETELLA OTTANA NUORO - TR04

STRUMENTI DI PIANIFICAZIONE URBANISTICA
(1:10.000)

1	giugno 2017	Emissione per Enti	Sardegna Ingegneria	CHV	CSM	Foglio 56 di 60
0	maggio 2017	Emissione in bozza per verifica SVA	ELABORATO	CHV	CSM	
REV.	DATA	DESCRIZIONE	Dis.	VERIFICATO	APPROVATO	
			Comm.	PG-1087	5663	Scala 1:10.000



LEGENDA FOGLIO

Impianti in progetto

- PIL
- Metanodotto in progetto

Zone territoriali omogenee ai sensi del Decreto Assessore Enti Locali, Finanze ed Urbanistica 2266/U del 22/12/83

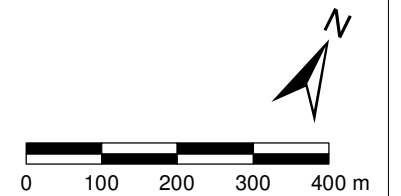
- E - Agricola
- H - Salvaguardia
- Area di rispetto

PPR - Beni dell'Assetto storico-culturale

- Bene Paesaggistico storico-culturale
- Parco geominerario ambientale e storico

PPR - Beni dell'Assetto ambientale

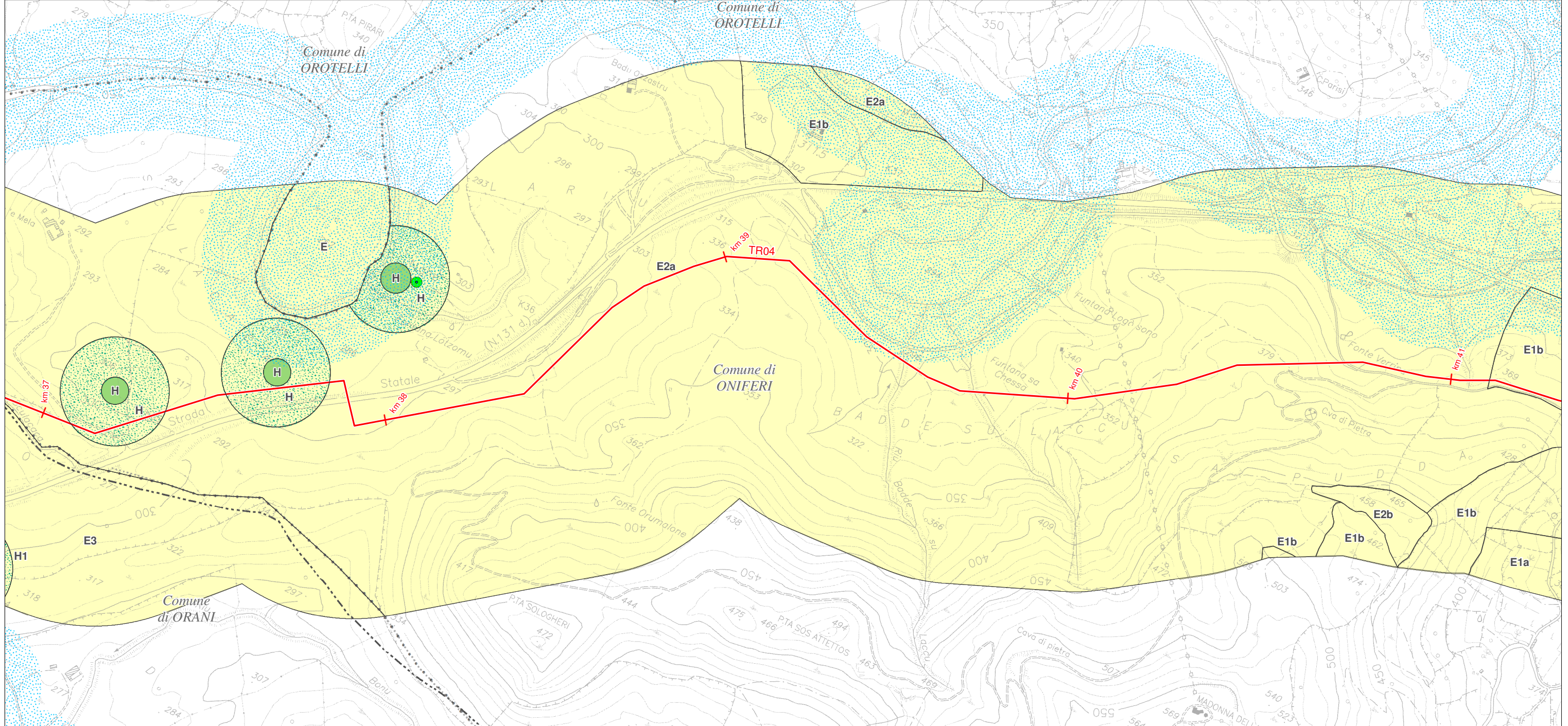
- Fiumi, torrenti e corsi d'acqua e la fascia di rispetto di 150 metri da sponde o piedi dell'argine



SISTEMA TRASPORTO GAS NATURALE SARDEGNA
SEZIONE CENTRO NORD - BRETELLA OTTANA NUORO - TR04

STRUMENTI DI PIANIFICAZIONE URBANISTICA
(1:10.000)

1	giugno 2017	Emissione per Enti	Sardegna Ingegneria	CHV	CSM	Foglio 57 di 60
0	maggio 2017	Emissione in bozza per verifica SVA		CHV	CSM	
REV.	DATA	DESCRIZIONE	ELABORATO	VERIFICATO	APPROVATO	
			Dis.	PG-1087		
			Comm.	5663		Scala 1:10.000



LEGENDA FOGLIO

— Metanodotto in progetto

Zone territoriali omogenee ai sensi del Decreto Assessore Enti Locali, Finanze ed Urbanistica 2266/U del 22/12/83

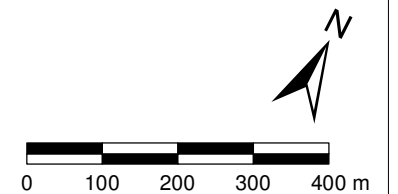
- E - Agricola
- H - Salvaguardia
- Area di rispetto

PPR - Beni dell'Assetto storico-culturale

- Bene Paesaggistico storico-culturale
- Parco geominerario ambientale e storico

PPR - Beni dell'Assetto ambientale

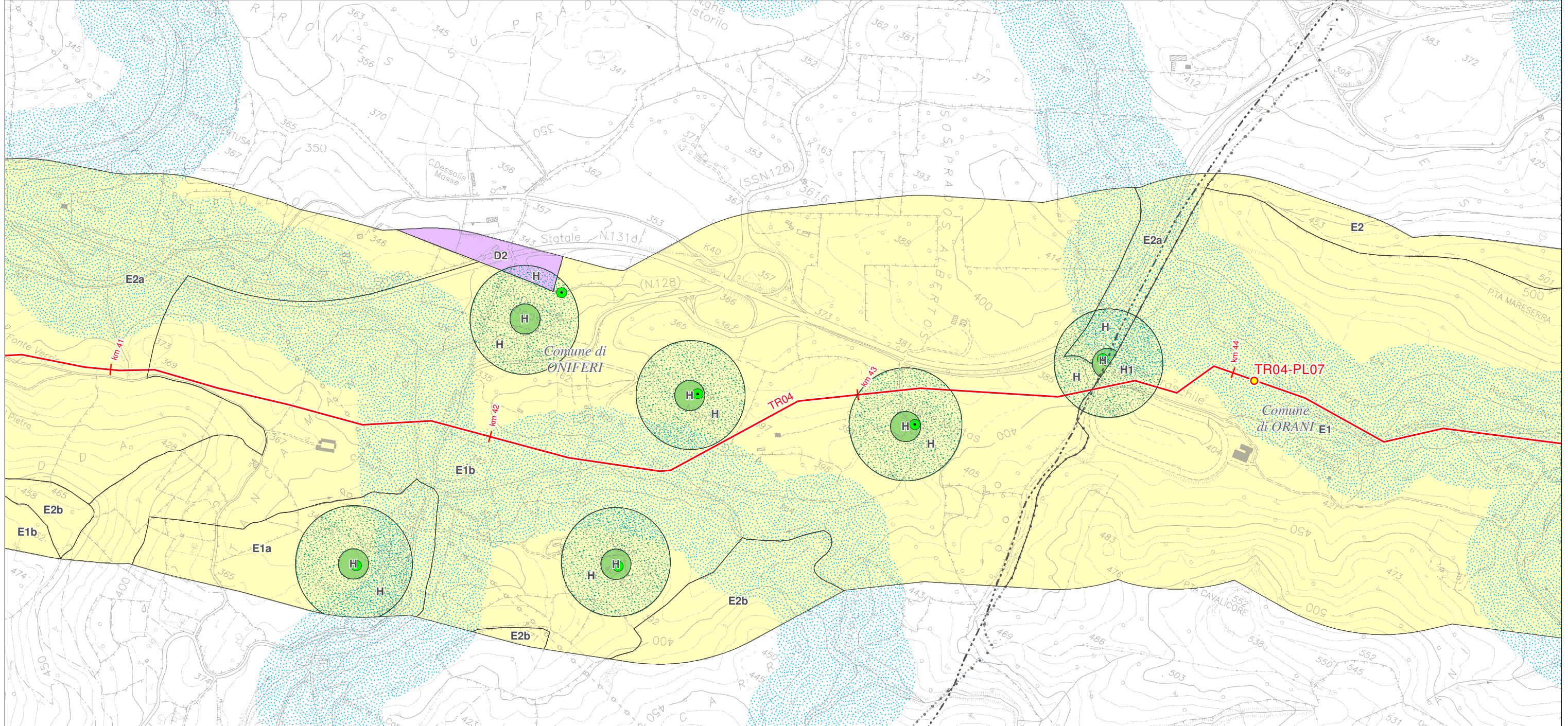
- Fiumi, torrenti e corsi d'acqua e la fascia di rispetto di 150 metri da sponde o piedi dell'argine



SISTEMA TRASPORTO GAS NATURALE SARDEGNA
SEZIONE CENTRO NORD - BRETELLA OTTANA NUORO - TR04

STRUMENTI DI PIANIFICAZIONE URBANISTICA
(1:10.000)

1	giugno 2017	Emissione per Enti	Sardegna	CHV	CSM	Foglio 58 di 60
0	maggio 2017	Emissione in bozza per verifica SVA	Ingegneria	CHV	CSM	
REV.	DATA	DESCRIZIONE	ELABORATO	VERIFICATO	APPROVATO	
			Dis.	PG-1087		Scala 1:10.000
			Comm.	5663		



LEGENDA FOGLIO

Impianti in progetto

- PIL
- Metanodotto in progetto

Zone territoriali omogenee ai sensi del Decreto Assessorale Enti Locali, Finanze ed Urbanistica 2266/U del 22/12/83

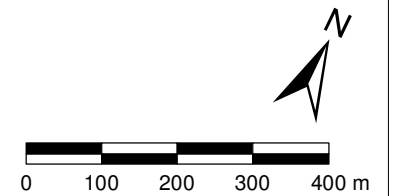
- D - Industriale, artigianale, commerciale
- E - Agricola
- H - Salvaguardia
- Area di rispetto

PPR - Beni dell'Assetto storico-culturale

- Bene Paesaggistico storico-culturale
- Parco geominerario ambientale e storico

PPR - Beni dell'Assetto ambientale

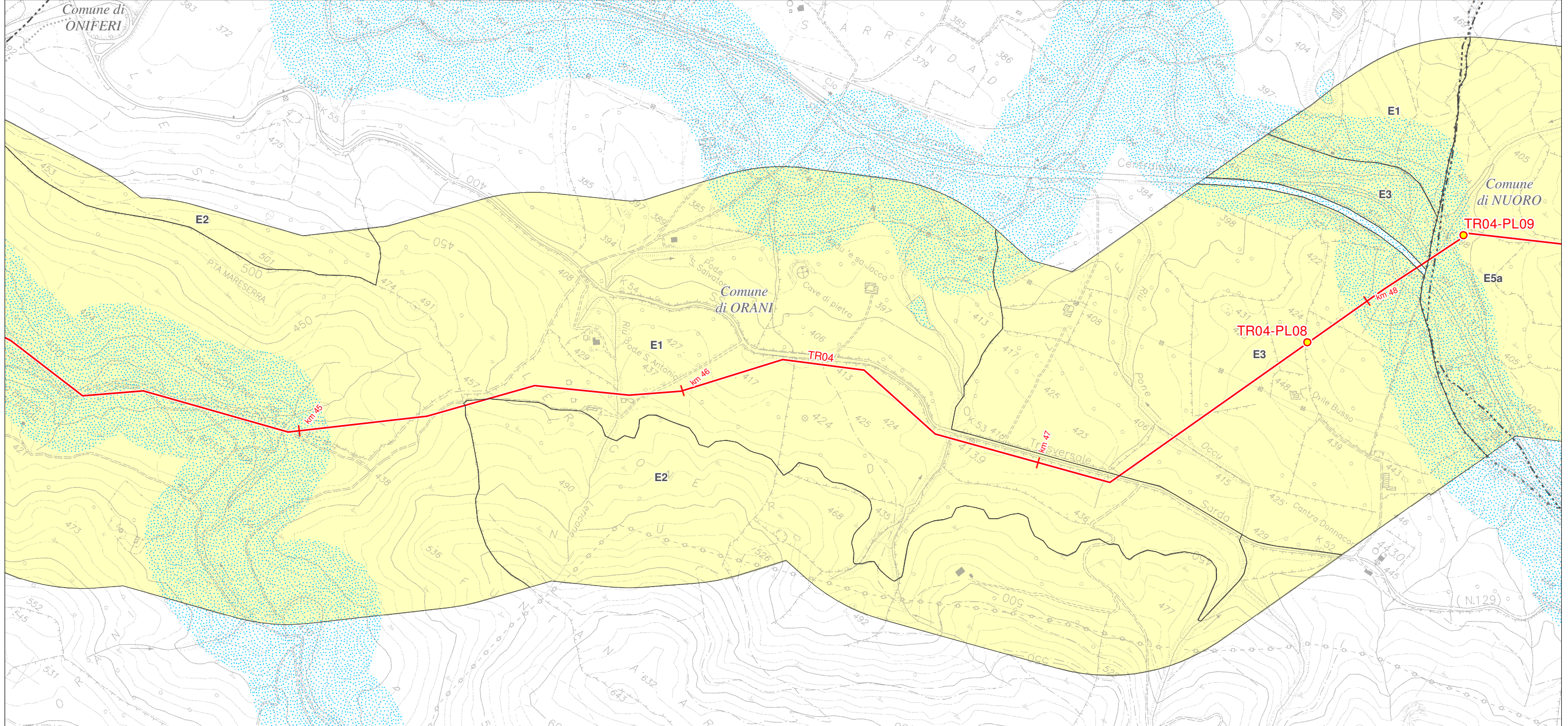
- Fiumi, torrenti e corsi d'acqua e la fascia di rispetto di 150 metri da sponde o piedi dell'argine
- Laghi, invasi e stagni nei territori contermini per una profondità di 300m dalla linea di battigia



SISTEMA TRASPORTO GAS NATURALE SARDEGNA
SEZIONE CENTRO NORD - BRETELLA OTTANA NUORO - TR04

STRUMENTI DI PIANIFICAZIONE URBANISTICA
(1:10.000)

1	giugno 2017	Emissione per Enti	Sardegna Ingegneria	CHV	CSM	Foglio 59 di 60
0	maggio 2017	Emissione in bozza per verifica SVA	ELABORATO	CHV	CSM	
REV.	DATA	DESCRIZIONE	Dis.	VERIFICATO	APPROVATO	Scala 1:10.000
			PG-1087			
			Comm.	5663		



LEGENDA FOGLIO

Impianti in progetto

- PIL
- Metanodotto in progetto

Zone territoriali omogenee ai sensi del Decreto Assessore Enti Locali, Finanze ed Urbanistica 2266/U del 22/12/83

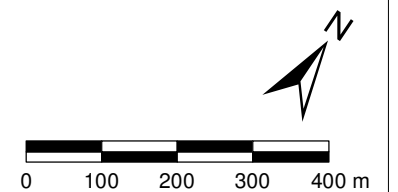
- E - Agricola

PPR - Beni dell'Assetto storico-culturale

- Parco geominerario ambientale e storico

PPR - Beni dell'Assetto ambientale

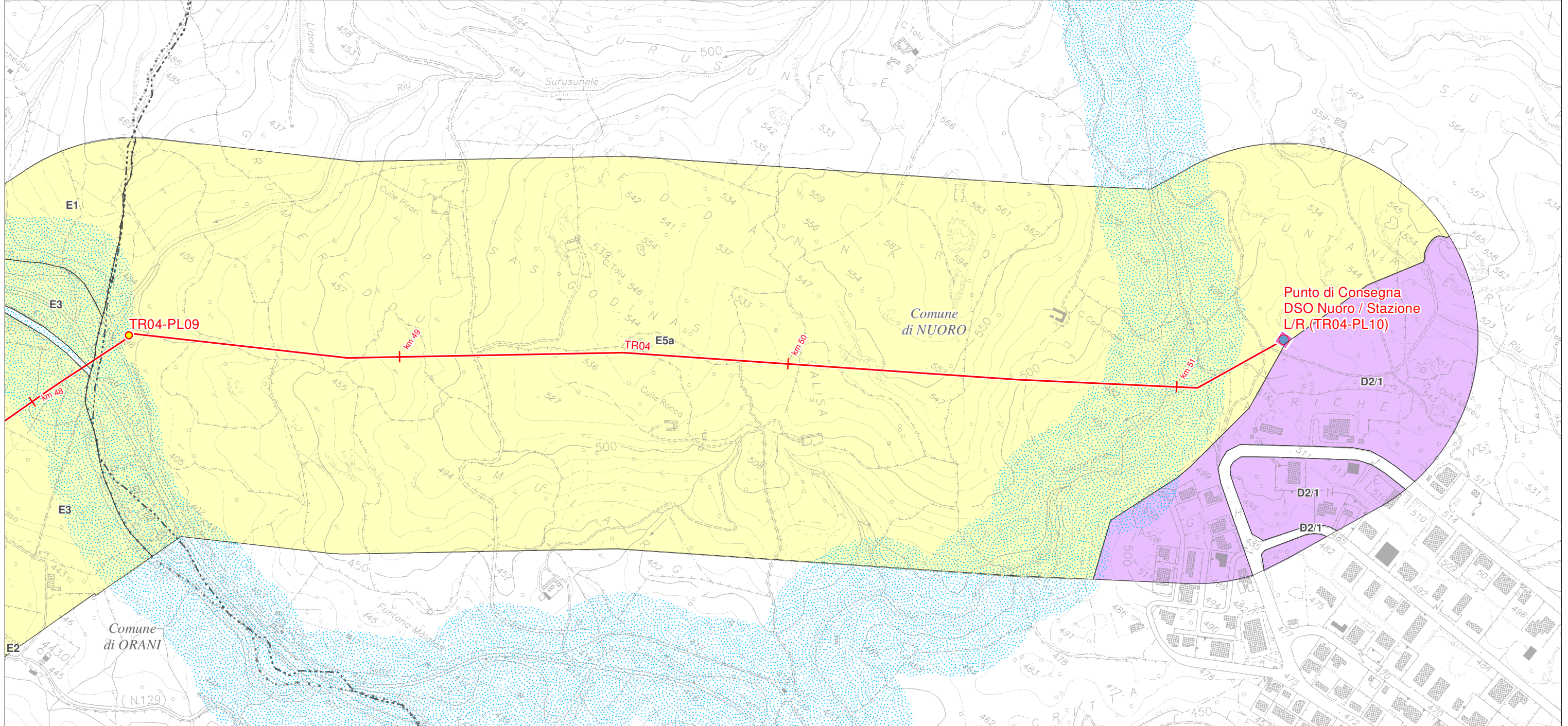
- Fiumi, torrenti e corsi d'acqua e la fascia di rispetto di 150 metri da sponde o piedi dell'argine
- Laghi, invasi e stagni nei territori contermini per una profondità di 300m dalla linea di battigia



SISTEMA TRASPORTO GAS NATURALE SARDEGNA
SEZIONE CENTRO NORD - BRETELLA OTTANA NUORO - TR04

STRUMENTI DI PIANIFICAZIONE URBANISTICA
(1:10.000)

1	giugno 2017	Emissione per Enti	Sardegna Ingegneria	CHV	CSM	Foglio 60 di 60
0	maggio 2017	Emissione in bozza per verifica SVA		CHV	CSM	
REV.	DATA	DESCRIZIONE	ELABORATO	VERIFICATO	APPROVATO	
			Dis.	PG-1087		
			Comm.	5663		Scala 1:10.000



LEGENDA FOGLIO

Impianti in progetto

- PIL
- Punti di Consegna DSO Locali/Stazioni di Lancio/Ricevimento PIG
- Metanodotto in progetto

Zone territoriali omogenee ai sensi del Decreto Assessorale Enti Locali, Finanze ed Urbanistica 2266/U del 22/12/83

- D - Industriale, artigianale, commerciale
- E - Agricola

PPR - Beni dell'Assetto storico-culturale

- Parco geominerario ambientale e storico

PPR - Beni dell'Assetto ambientale

- Fiumi, torrenti e corsi d'acqua e la fascia di rispetto di 150 metri da sponde o piedi dell'argine

