

LEGENDA GENERALE

IMPIANTI IN PROGETTO

- Terminali Ingresso Gas
- Stazioni di Lancio/Ricevimento PIG
- PIDI
- Punti di Consegna DSO Locali
- PIL

METANODOTTO IN PROGETTO

MICROTUNNEL/T.O.C.

PROGETTO METANODOTTO GALSI

FOGLI

ASSETTO AMBIENTALE (AA)

AA - Beni Paesaggistici Ex Art.143 D.Lgs. No. 42/04 e succ. mod

AA - Fascia costiera

AA - Laghi naturali, invasi artificiali, stagni, lagune

AA - Fiumi torrenti e altri corsi d'acqua

AA - Grotte, caverne

AA - Alberi monumentali

AA - Componenti di paesaggio con valenza ambientale

1a - Macchia, dune e aree umide

1b - Boschi (conifere, latifoglie)

2a - Praterie e spiagge

2b - Boschi (sugherete, castagneti da frutto)

3a - Colture arboree specializzate

3b - Impianti boschivi artificiali

3c - Colture erbacee specializzate

ASSETTO STORICO CULTURALE (AS)

AS - Beni Paesaggistici Ex Art. 136 e 142 D.Lgs. No. 42/04 e succ. mod

Ex Art. 136 D.Lgs. No. 42/04 e succ. mod - Architettonico (Vincoli ex l. 1497/39)

Ex Art. 142 D.Lgs. No. 42/04 e succ. mod - Archeologico

AS - Beni Paesaggistici Ex Art. 143 D.Lgs. No. 42/04 e succ. mod

Aree Caratterizzate da edifici e manufatti di valenza storico - culturale

Abitato

Ale'e couverte

Capanne

Chiesa

Dolmen

Domus de janas

Fonte-pozzo

Grotta

Insegiamento

Necropoli

Nuraghe

Ruder

Tomba

Tomba dei giganti

Villaggio

Aree caratterizzate da insediamenti storici

Centri di Antica e Prima Formazione

AS - Beni identitari Ex Artt. 5 e 9 N.T.A.

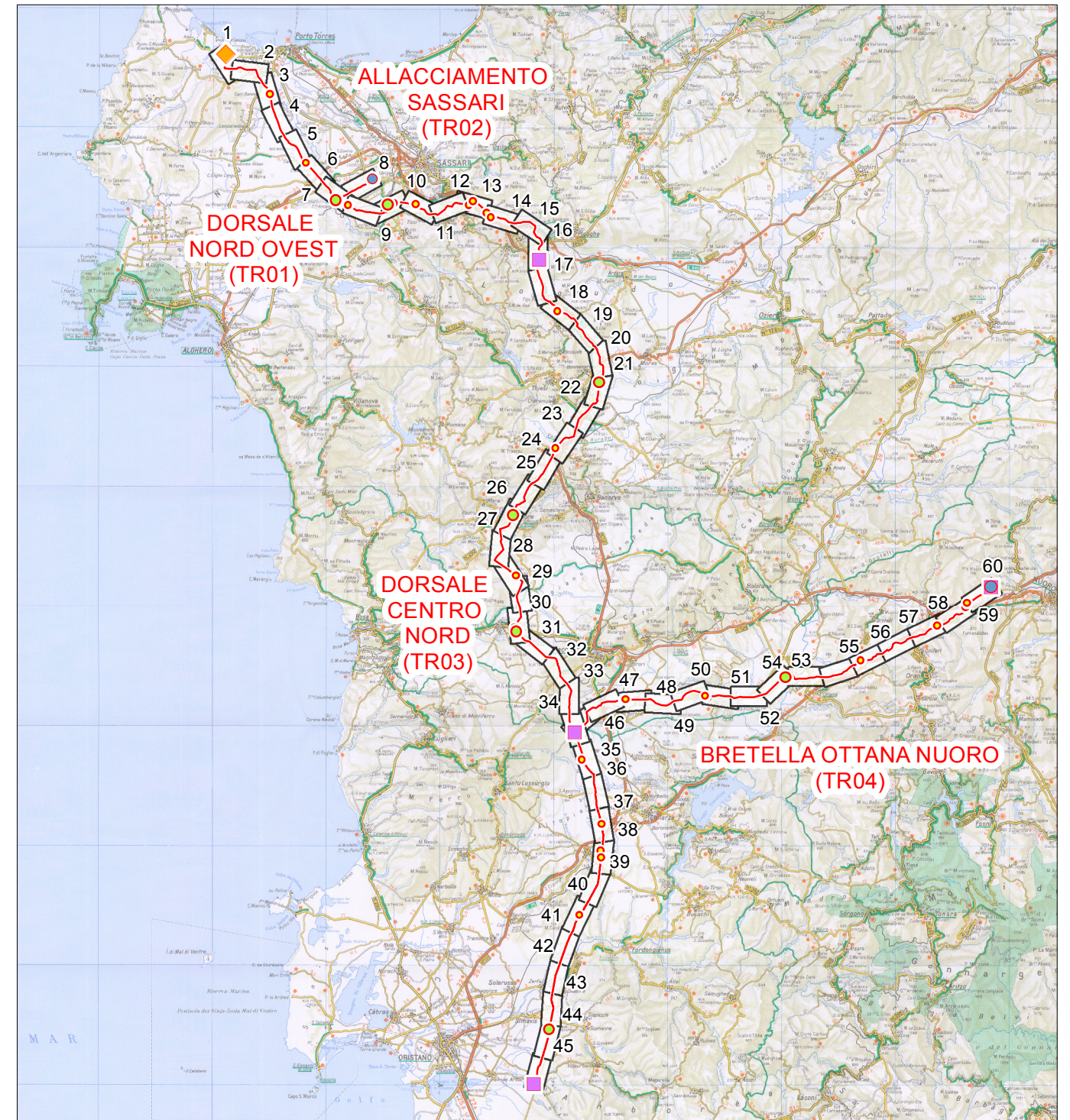
Aree Caratterizzate da presenza di edifici e manufatti di valenza storico - culturale

Fabbricato

Palazzo

AS - Aree di insediamento produttivo di interesse storico - culturale

Parco geominerario ambientale e storico d.m. ambiente 265/01



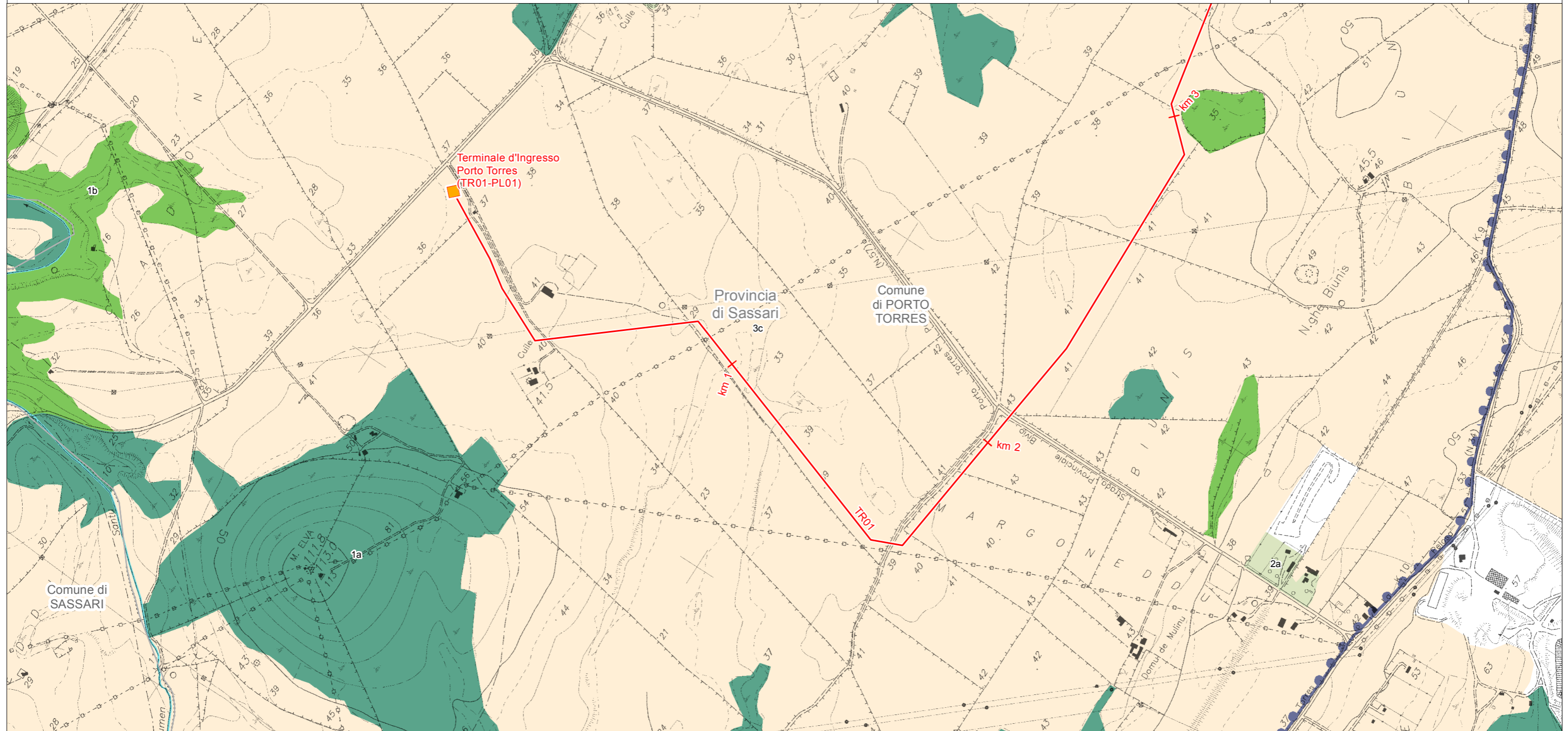
COROGRAFIA 1:600.000

REV.	DATA	DESCRIZIONE	ELABORATO	VERIFICATO	APPROVATO
1	Giugno 2017	Emissione per Enti	RAP	CHV	CSM
0	Maggio 2017	Emissione in bozza per verifica SVA	RAP	CHV	CSM
			COMMESSA	UNITA'	
SISTEMA TRASPORTO GAS NATURALE SARDEGNA SEZIONE CENTRO NORD			5663	000	
			DISEGNO	PG - 1090	
PIANO PAESAGGISTICO REGIONALE (1:10.000)			REVISIONE	1	
			FOGLIO	0 di 60	
			SCALA	1:10.000	

SISTEMA TRASPORTO GAS NATURALE SARDEGNA
SEZIONE CENTRO NORD - DORSALE NORD OVEST - TR01


PIANO PAESAGGISTICO REGIONALE (1:10.000)

1	Giugno 2017	Emissione per Enti	RAP	CHV	CSM	Foglio 1 di 60
0	Maggio 2017	Emissione in bozza per verifica SVA	RAP	CHV	CSM	
REV.	DATA	DESCRIZIONE	ELABORATO	VERIFICATO	APPROVATO	
		 Società Gasdotti Italia S.p.A.			Dis. PG-1090	Scala 1:10.000
					Comm. 5663	





LEGENDA FOGLIO

IMPIANTI IN PROGETTO


 Terminali Ingresso Gas


 METANODOTTO IN PROGETTO

 AA - Fascia costiera


 AA - Fiumi torrenti e altri corsi d'acqua

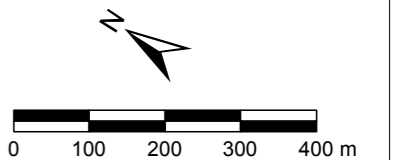
AA - Componenti di paesaggio con valenza ambientale

 1a - Macchia, dune e aree umide

 1b - Boschi (conifere, latifoglie)

 2a - Praterie e spiagge

 3c - Colture erbacee specializzate



SISTEMA TRASPORTO GAS NATURALE SARDEGNA
SEZIONE CENTRO NORD - DORSALE NORD OVEST - TR01

PIANO PAESAGGISTICO REGIONALE (1:10.000)

1	Giugno 2017	Emissione per Enti	RAP	CHV	CSM	Foglio 2 di 60
0	Maggio 2017	Emissione in bozza per verifica SVA	RAP	CHV	CSM	
REV.	DATA	DESCRIZIONE	ELABORATO	VERIFICATO	APPROVATO	
			Dis.	PG-1090		Scala 1:10.000
			Comm.	5663		



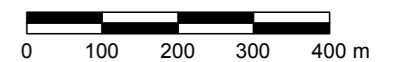
LEGENDA FOGLIO

— METANODOTTO IN PROGETTO

— AA - Fascia costiera

AA - Componenti di paesaggio con valenza ambientale

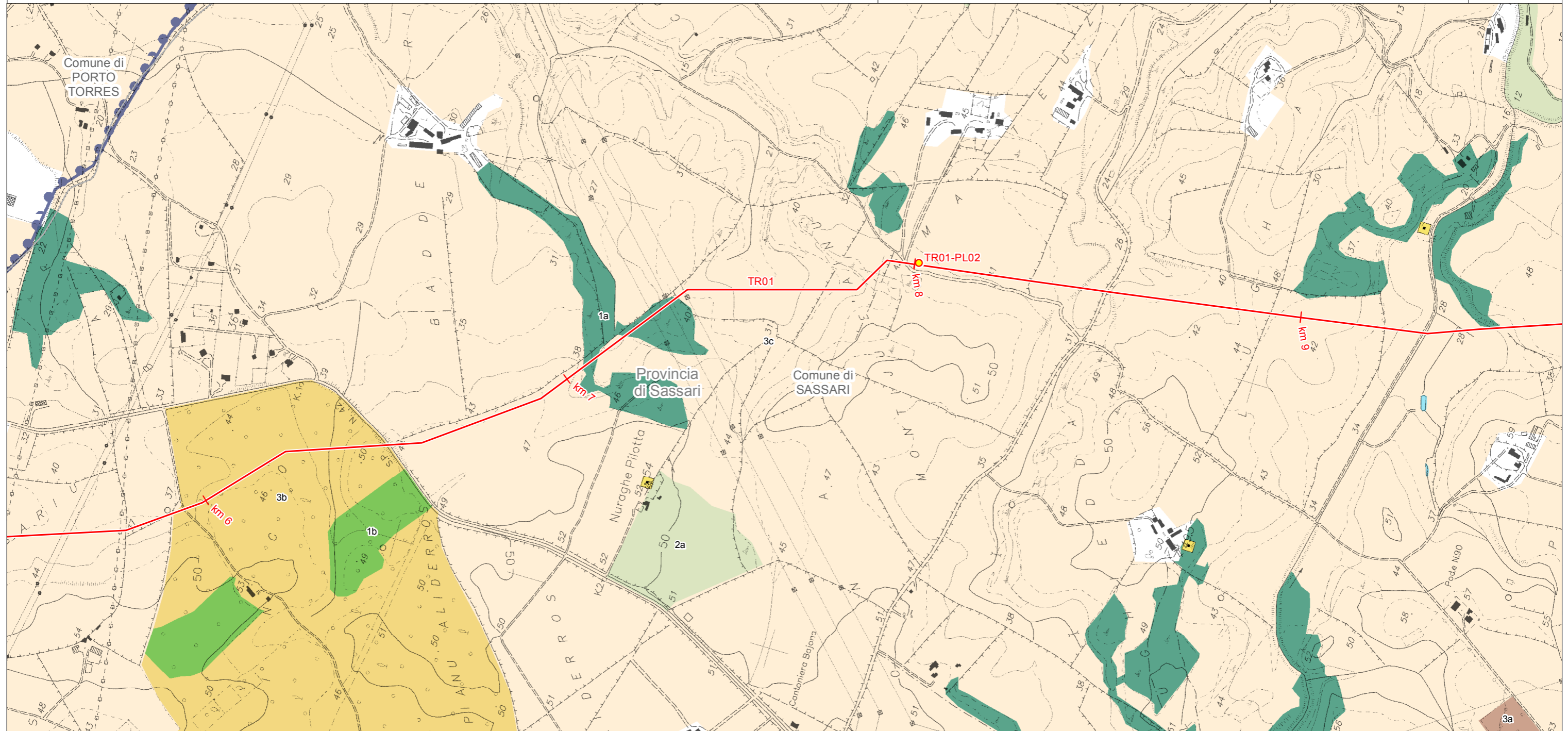
- 1a - Macchia, dune e aree umide
- 1b - Boschi (conifere, latifoglie)
- 2a - Praterie e spiagge
- 3b - Impianti boschivi artificiali
- 3c - Colture erbacee specializzate



SISTEMA TRASPORTO GAS NATURALE SARDEGNA
SEZIONE CENTRO NORD - DORSALE NORD OVEST - TR01




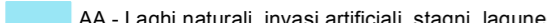



PIANO PAESAGGISTICO REGIONALE (1:10.000)

1	Giugno 2017	Emissione per Enti	RAP	CHV	CSM	Foglio 3 di 60
0	Maggio 2017	Emissione in bozza per verifica SVA	RAP	CHV	CSM	
REV.	DATA	DESCRIZIONE	ELABORATO	VERIFICATO	APPROVATO	
		 Società Gasdotti Italia S.p.A.			Dis. PG-1090	Scala 1:10.000
					Comm. 5663	

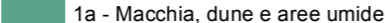
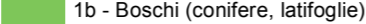

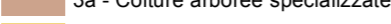
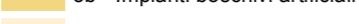



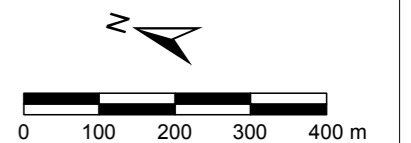
LEGENDA FOGLIO

IMPIANTI IN PROGETTO

-  PIL
-  METANODOTTO IN PROGETTO
-  AA - Fascia costiera
-  AA - Laghi naturali, invasi artificiali, stagni, lagune
-  AS - Beni Paesaggistici Ex Art. 143 D.Lgs. No. 42/04 e succ. mod
-  Nuraghe
-  Tomba dei giganti

AA - Componenti di paesaggio con valenza ambientale

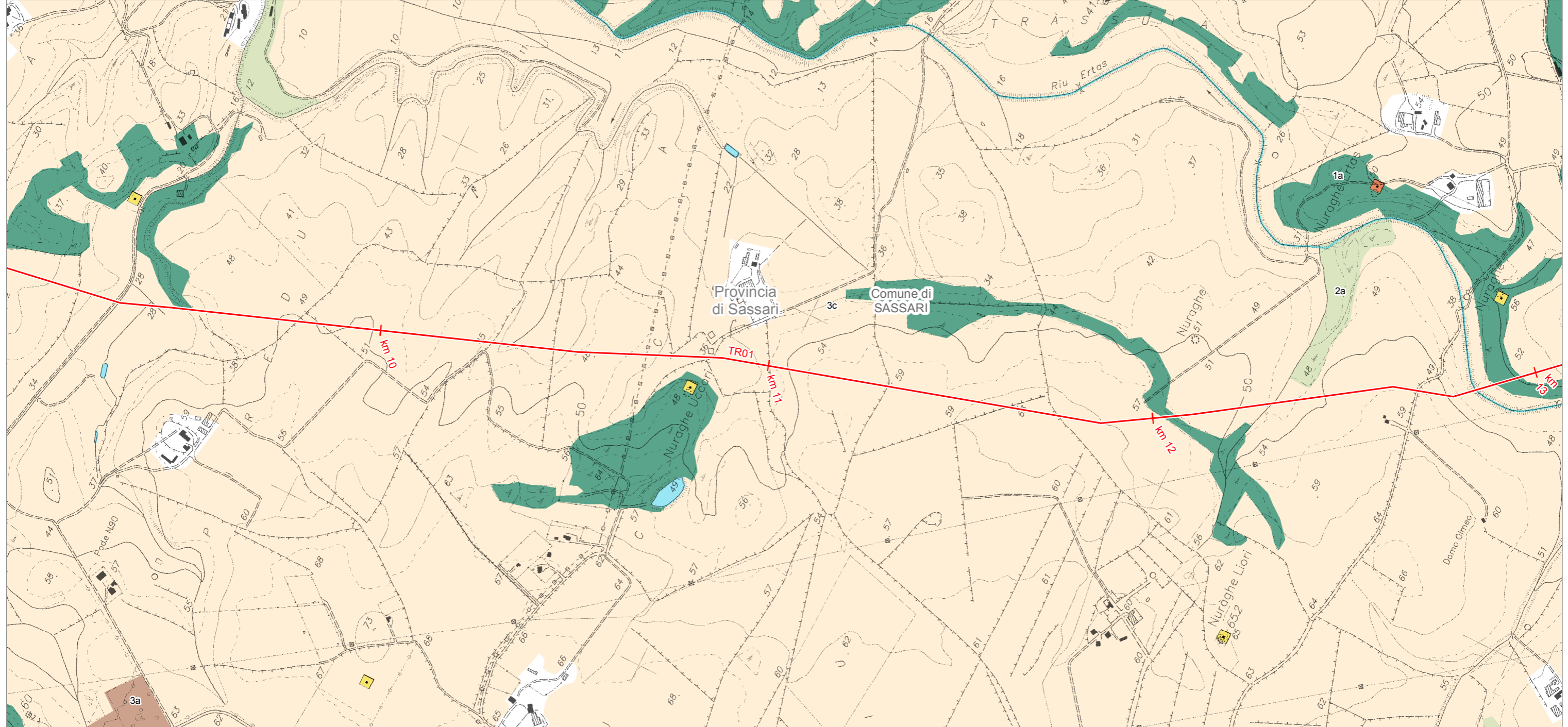
-  1a - Macchia, dune e aree umide
-  1b - Boschi (conifere, latifoglie)
-  2a - Praterie e spiagge
-  3a - Colture arboree specializzate
-  3b - Impianti boschivi artificiali
-  3c - Colture erbacee specializzate



SISTEMA TRASPORTO GAS NATURALE SARDEGNA
SEZIONE CENTRO NORD - DORSALE NORD OVEST - TR01

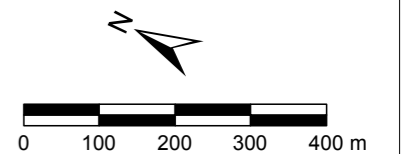
PIANO PAESAGGISTICO REGIONALE (1:10.000)

1	Giugno 2017	Emissione per Enti	RAP	CHV	CSM	Foglio 4 di 60
0	Maggio 2017	Emissione in bozza per verifica SVA	RAP	CHV	CSM	
REV.	DATA	DESCRIZIONE	ELABORATO	VERIFICATO	APPROVATO	
		 SGI Società Gasdotti Italia S.p.A.	 D'APPOLONIA INGEGNERIA, ARCHITETTURA, AMBIENTE E TERRITORIO		Dis. PG-1090	
			Comm. 5663		Scala 1:10.000	



LEGENDA FOGLIO

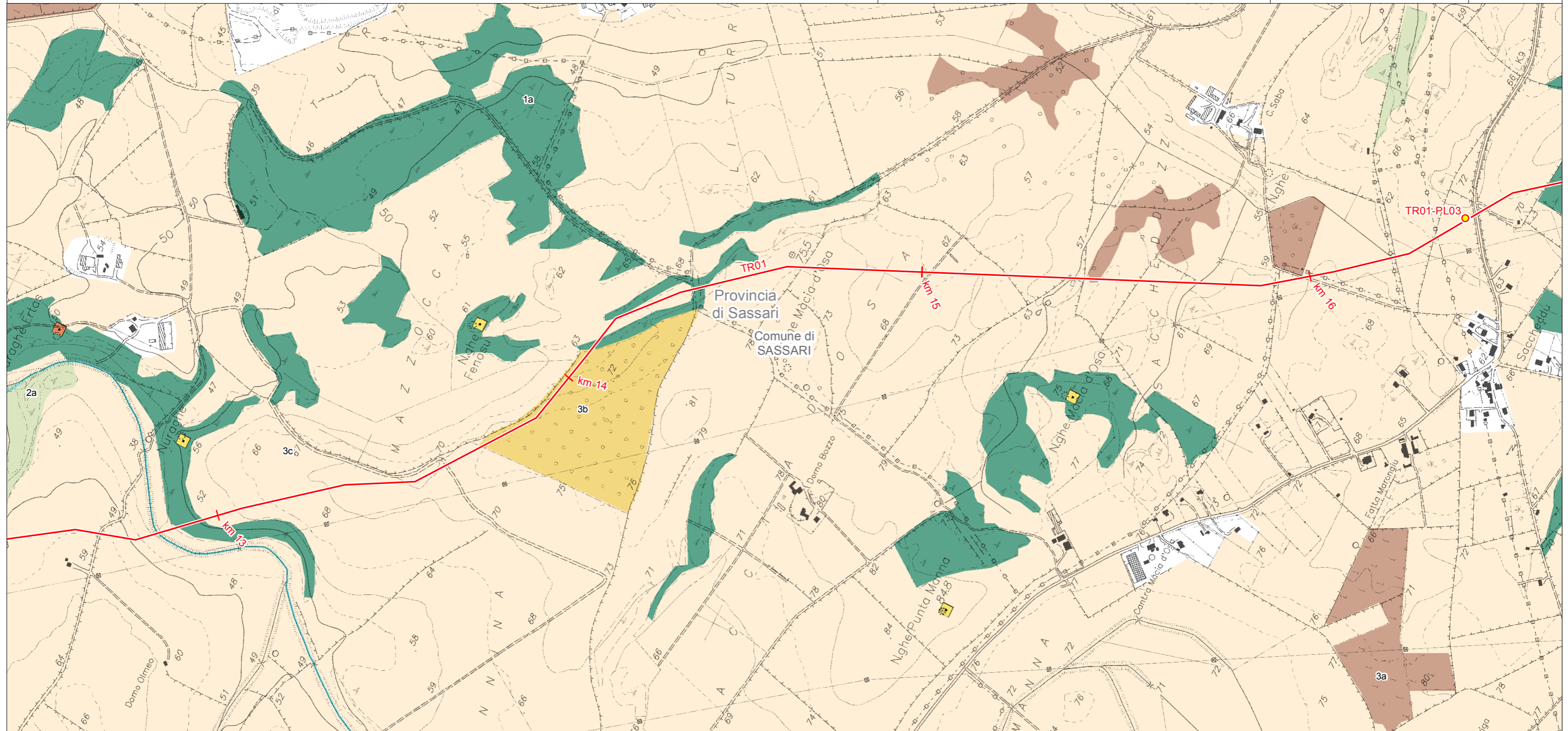
- METANODOTTO IN PROGETTO
- AA - Laghi naturali, invasi artificiali, stagni, lagune
- AA - Fiumi torrenti e altri corsi d'acqua
- AS - Beni Paesaggistici Ex Art. 143 D.Lgs. No. 42/04 e succ. mod.
- Insediamento
- Nuraghe
- AA - Componenti di paesaggio con valenza ambientale
- 1a - Macchia, dune e aree umide
- 2a - Praterie e spiagge
- 3a - Colture arboree specializzate
- 3c - Colture erbacee specializzate



SISTEMA TRASPORTO GAS NATURALE SARDEGNA
SEZIONE CENTRO NORD - DORSALE NORD OVEST - TR01

PIANO PAESAGGISTICO REGIONALE (1:10.000)

1	Giugno 2017	Emissione per Enti	RAP	CHV	CSM	Foglio 5 di 60
0	Maggio 2017	Emissione in bozza per verifica SVA	RAP	CHV	CSM	
REV.	DATA	DESCRIZIONE	ELABORATO	VERIFICATO	APPROVATO	
			Dis.	PG-1090		Scala 1:10.000
			Comm.	5663		



LEGENDA FOGLIO

IMPIANTI IN PROGETTO

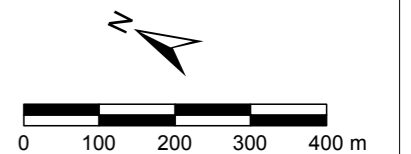
- PIL
- METANODOTTO IN PROGETTO
- AA - Fiumi torrenti e altri corsi d'acqua

AS - Beni Paesaggistici Ex Art. 143 D.Lgs. No. 42/04 e succ. mod

- Insediamento
- Nuraghe

AA - Componenti di paesaggio con valenza ambientale

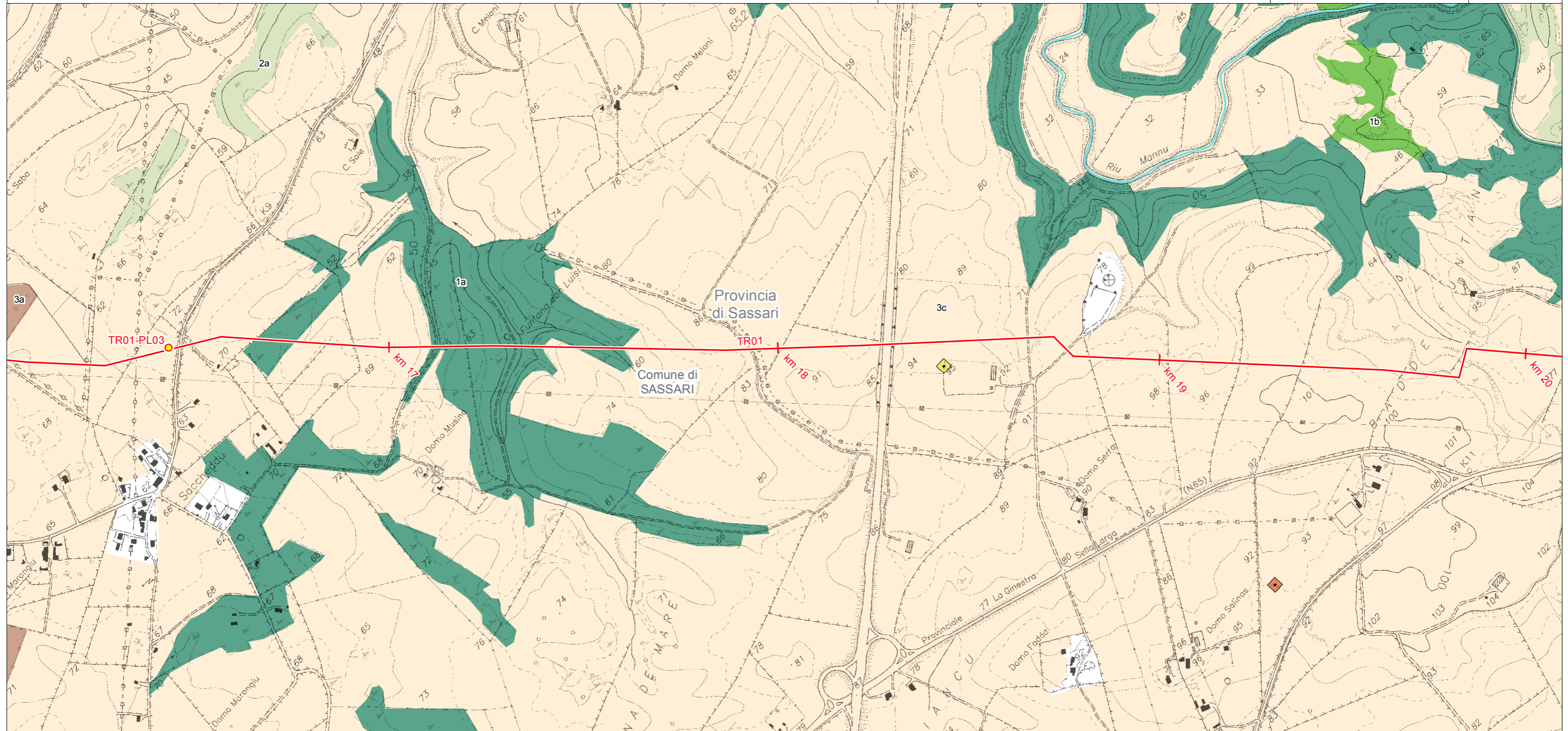
- 1a - Macchia, dune e aree umide
- 2a - Praterie e spiagge
- 3a - Colture arboree specializzate
- 3b - Impianti boschivi artificiali
- 3c - Colture erbacee specializzate



SISTEMA TRASPORTO GAS NATURALE SARDEGNA
SEZIONE CENTRO NORD - DORSALE NORD OVEST - TR01

PIANO PAESAGGISTICO REGIONALE (1:10.000)

1	Giugno 2017	Emissione per Enti	RAP	CHV	CSM	Foglio 6 di 60
0	Maggio 2017	Emissione in bozza per verifica SVA	RAP	CHV	CSM	
REV.	DATA	DESCRIZIONE	ELABORATO	VERIFICATO	APPROVATO	
			Dis.	PG-1090		Scala 1:10.000
			Comm.	5663		



LEGENDA FOGLIO

IMPIANTI IN PROGETTO

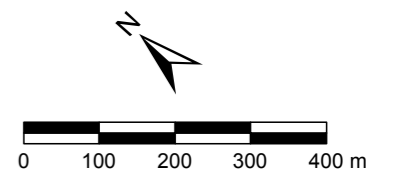
- PIL
- METANODOTTO IN PROGETTO
- AA - Fiumi torrenti e altri corsi d'acqua

AA - Componenti di paesaggio con valenza ambientale

- 1a - Macchia, dune e aree umide
- 1b - Boschi (conifere, latifoglie)
- 2a - Praterie e spiagge
- 3c - Colture erbacee specializzate

AS - Beni Paesaggistici Ex Art. 143 D.Lgs. No. 42/04 e succ. mod

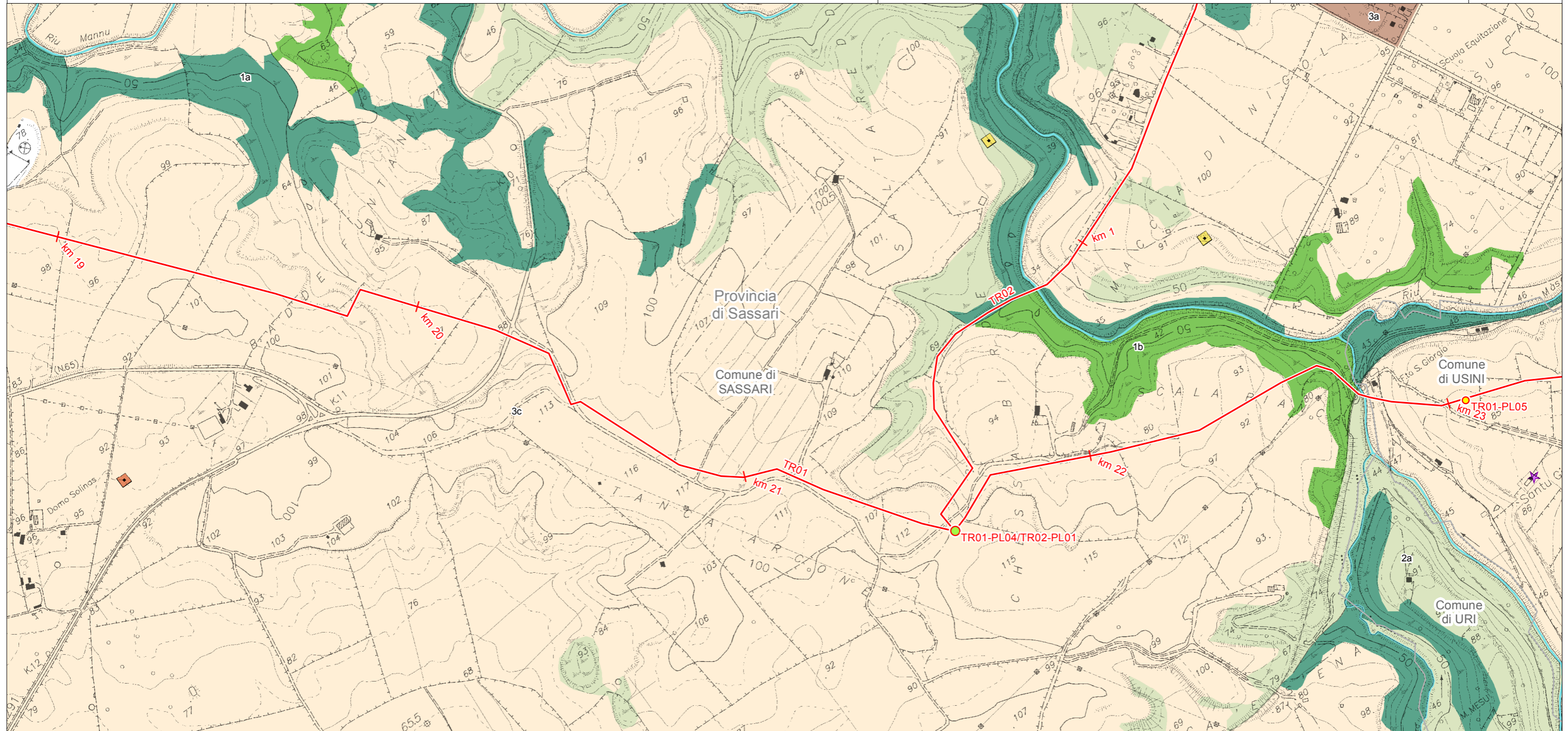
- Insediamento
- Nuraghe



SISTEMA TRASPORTO GAS NATURALE SARDEGNA
SEZIONE CENTRO NORD - DORSALE NORD OVEST - TR01





PIANO PAESAGGISTICO REGIONALE (1:10.000)

1	Giugno 2017	Emissione per Enti	RAP	CHV	CSM	Foglio 7 di 60
0	Maggio 2017	Emissione in bozza per verifica SVA	RAP	CHV	CSM	
REV.	DATA	DESCRIZIONE	ELABORATO	VERIFICATO	APPROVATO	
		 SGI Società Gasdotti Italia S.p.A.	 D'APPOLONIA INGEGNERIA, ARCHITETTURA E AMBIENTE		Dis. PG-1090	Scala 1:10.000
				Comm. 5663		








LEGENDA FOGLIO



IMPIANTI IN PROGETTO

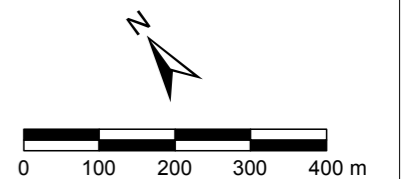
-  PIDI
-  PIL
-  METANODOTTO IN PROGETTO
-  AA - Fiumi torrenti e altri corsi d'acqua

AA - Componenti di paesaggio con valenza ambientale

-  1a - Macchia, dune e aree umide
-  1b - Boschi (conifere, latifoglie)
-  2a - Praterie e spiagge
-  3a - Colture arboree specializzate
-  3c - Colture erbacee specializzate

AS - Beni Paesaggistici Ex Art. 143 D.Lgs. No. 42/04 e succ. mod

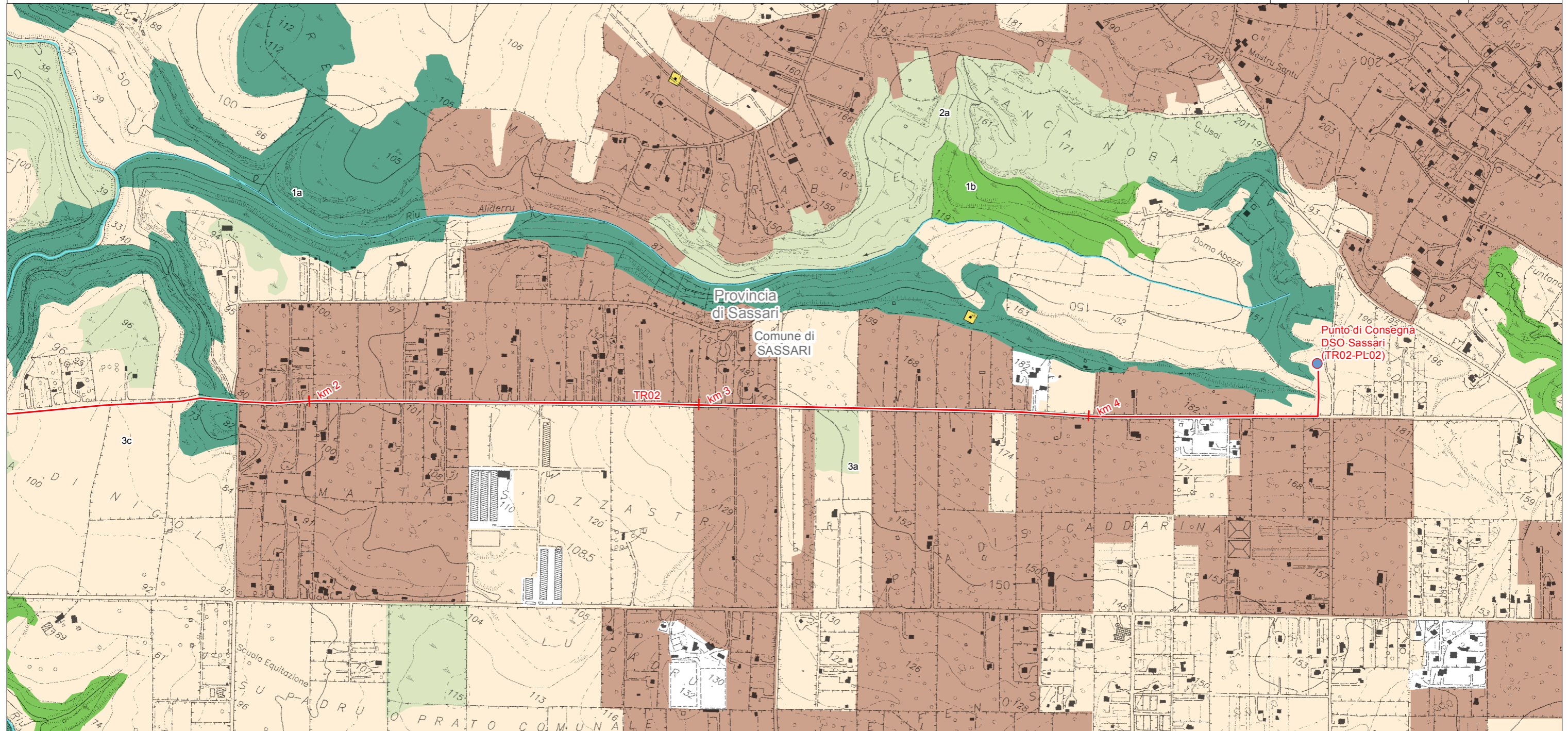
-  Insediamento
-  Nuraghe



SISTEMA TRASPORTO GAS NATURALE SARDEGNA
SEZIONE CENTRO NORD - ALLACCIAMENTO SASSARI - TR02

PIANO PAESAGGISTICO REGIONALE (1:10.000)

1	Giugno 2017	Emissione per Enti	RAP	CHV	CSM	Foglio 8 di 60
0	Maggio 2017	Emissione in bozza per verifica SVA	RAP	CHV	CSM	
REV.	DATA	DESCRIZIONE	ELABORATO	VERIFICATO	APPROVATO	
			Dis.	PG-1090		Scala 1:10.000
			Comm.	5663		



LEGENDA FOGLIO

IMPIANTI IN PROGETTO

● Punti di Consegna DSO Locali

— METANODOTTO IN PROGETTO

— AA - Fiumi torrenti e altri corsi d'acqua

AS - Beni Paesaggistici Ex Art. 143 D.Lgs. No. 42/04 e succ. mod

■ Domus de janas

■ Nuraghe

AA - Componenti di paesaggio con valenza ambientale

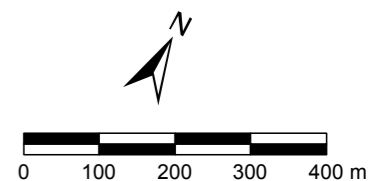
1a - Macchia, dune e aree umide

1b - Boschi (conifere, latifoglie)

2a - Praterie e spiagge

3a - Colture arboree specializzate

3c - Colture erbacee specializzate



SISTEMA TRASPORTO GAS NATURALE SARDEGNA
SEZIONE CENTRO NORD - DORSALE NORD OVEST - TR01

1	Giugno 2017	Emissione per Enti	RAP	CHV	CSM	Foglio 9 di 60
0	Maggio 2017	Emissione in bozza per verifica SVA	RAP	CHV	CSM	
REV.	DATA	DESCRIZIONE	ELABORATO	VERIFICATO	APPROVATO	
			Dis.	PG-1090		Scala 1:10.000
			Comm.	5663		

PIANO PAESAGGISTICO REGIONALE (1:10.000)



LEGENDA FOGLIO

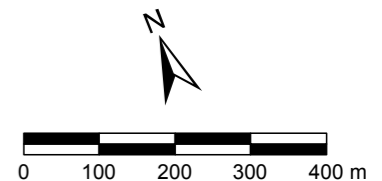
IMPIANTI IN PROGETTO

- PIL
- METANODOTTO IN PROGETTO
- AA - Fiumi torrenti e altri corsi d'acqua
- AS - Beni Paesaggistici
- ★ Ex Art. 136 D.Lgs. No. 42/04 e succ. mod - Architettonico (Vincoli ex l. 1497/39)
- AS - Beni Paesaggistici Ex Art. 143 D.Lgs. No. 42/04 e succ. mod
- Domus de janas

■ Grotta

AA - Componenti di paesaggio con valenza ambientale

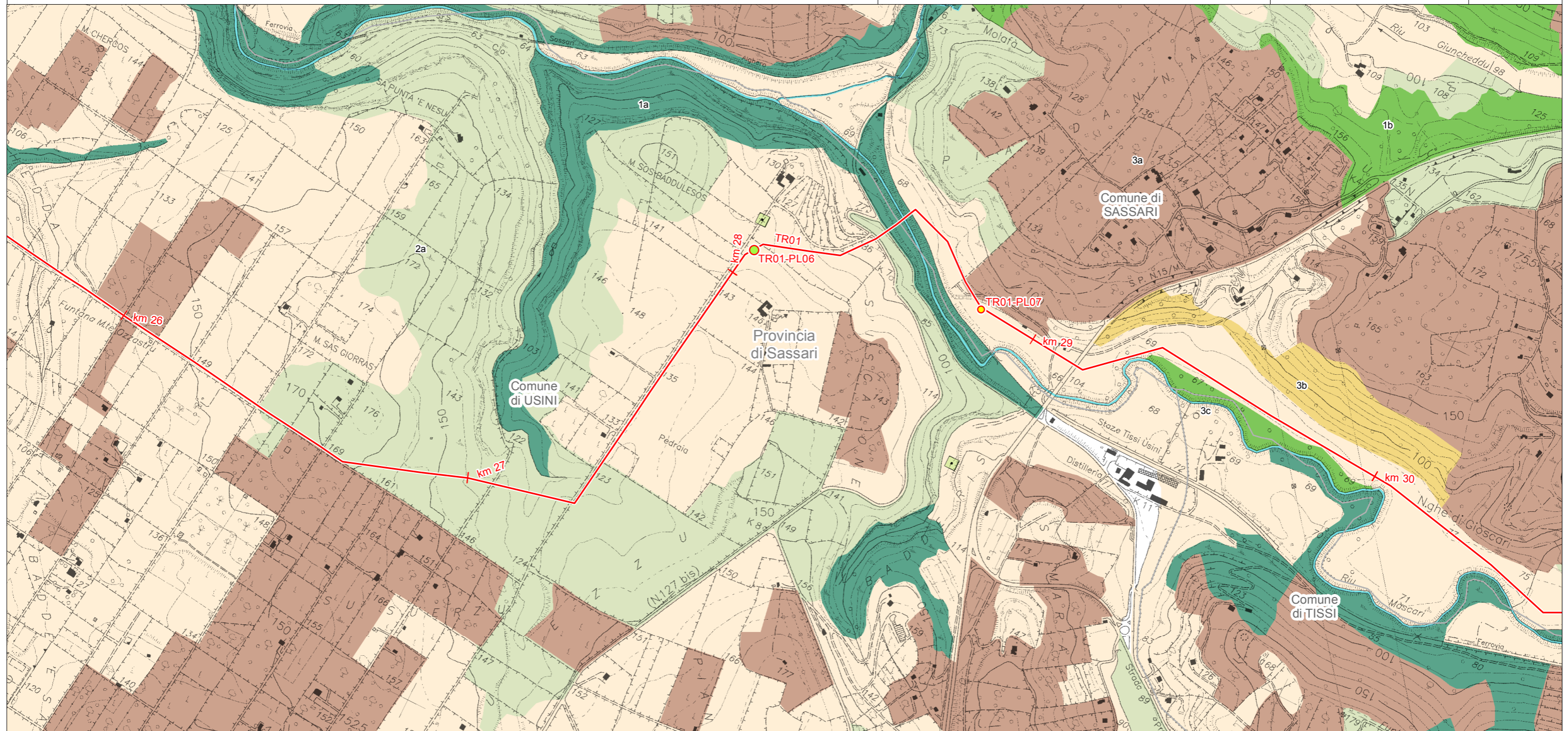
- 1a - Macchia, dune e aree umide
- 1b - Boschi (conifere, latifoglie)
- 2a - Praterie e spiagge
- 3a - Colture arboree specializzate
- 3c - Colture erbacee specializzate



SISTEMA TRASPORTO GAS NATURALE SARDEGNA
SEZIONE CENTRO NORD - DORSALE NORD OVEST - TR01

PIANO PAESAGGISTICO REGIONALE (1:10.000)

1	Giugno 2017	Emissione per Enti	RAP	CHV	CSM	Foglio 10 di 60
0	Maggio 2017	Emissione in bozza per verifica SVA	RAP	CHV	CSM	
REV.	DATA	DESCRIZIONE	ELABORATO	VERIFICATO	APPROVATO	
			Dis.	PG-1090		Scala 1:10.000
			Comm.	5663		



LEGENDA FOGLIO

IMPIANTI IN PROGETTO

- PIDI
- PIL
- METANODOTTO IN PROGETTO
- AA - Fiumi torrenti e altri corsi d'acqua

- AS - Beni Paesaggistici Ex Art. 143 D.Lgs. No. 42/04 e succ. mod
- Domus de janas

AA - Componenti di paesaggio con valenza ambientale

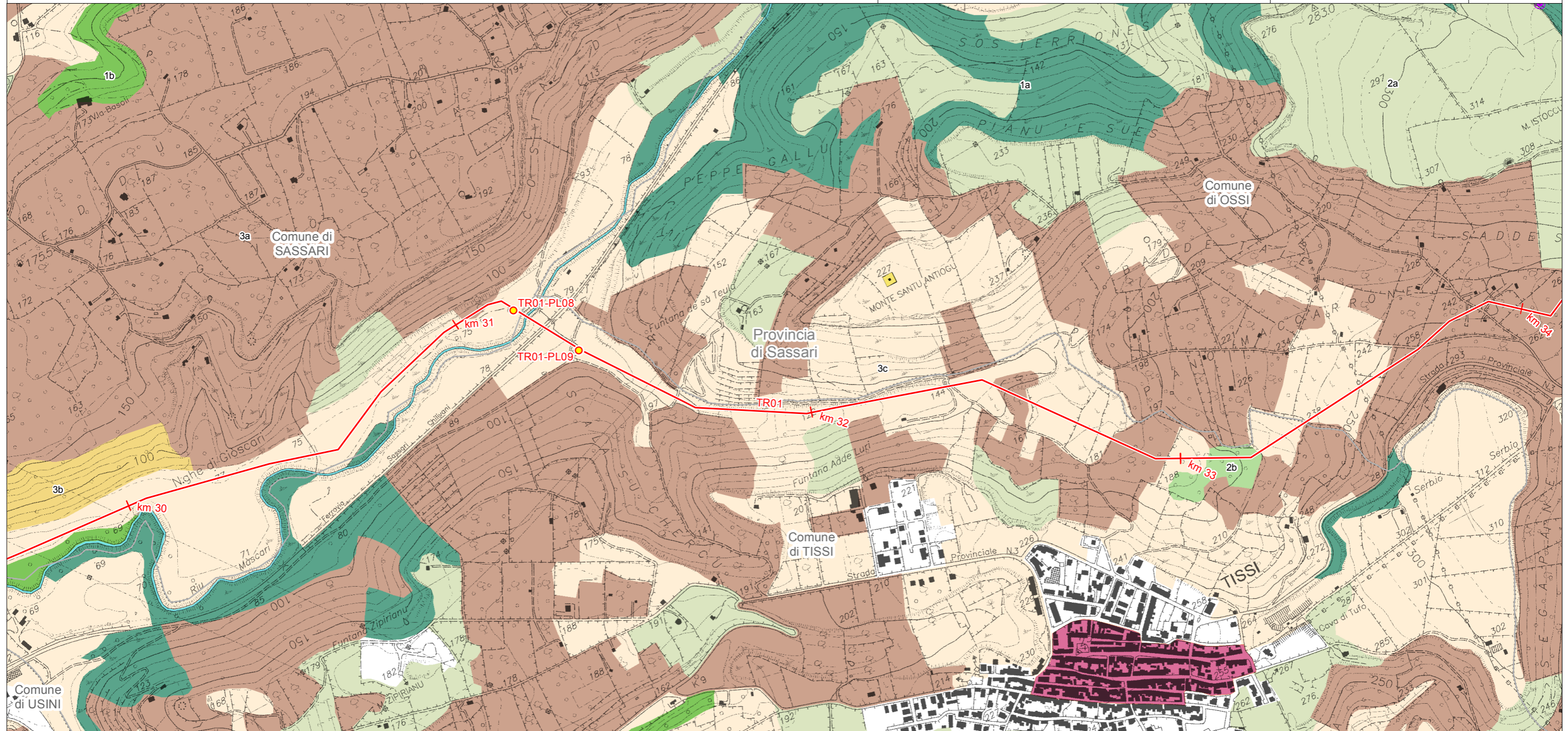
- 1a - Macchia, dune e aree umide
- 1b - Boschi (conifere, latifoglie)
- 2a - Praterie e spiagge
- 3a - Colture arboree specializzate
- 3b - Impianti boschivi artificiali
- 3c - Colture erbacee specializzate



SISTEMA TRASPORTO GAS NATURALE SARDEGNA
SEZIONE CENTRO NORD - DORSALE NORD OVEST - TR01

PIANO PAESAGGISTICO REGIONALE (1:10.000)

1	Giugno 2017	Emissione per Enti	RAP	CHV	CSM	Foglio 11 di 60
0	Maggio 2017	Emissione in bozza per verifica SVA	RAP	CHV	CSM	
REV.	DATA	DESCRIZIONE	ELABORATO	VERIFICATO	APPROVATO	
			Dis.	PG-1090		Scala 1:10.000
			Comm.	5663		



LEGENDA FOGLIO

IMPIANTI IN PROGETTO

- PIL
- METANODOTTO IN PROGETTO

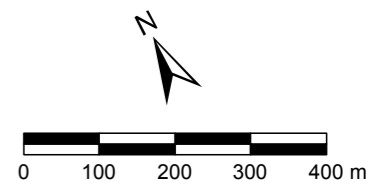
AA - Fiumi torrenti e altri corsi d'acqua

AS - Beni Paesaggistici Ex Art. 143 D.Lgs. No. 42/04 e succ. mod

- Domus de janas
- Nuraghe
- AS - Centri di Antica e Prima Formazione

AA - Componenti di paesaggio con valenza ambientale

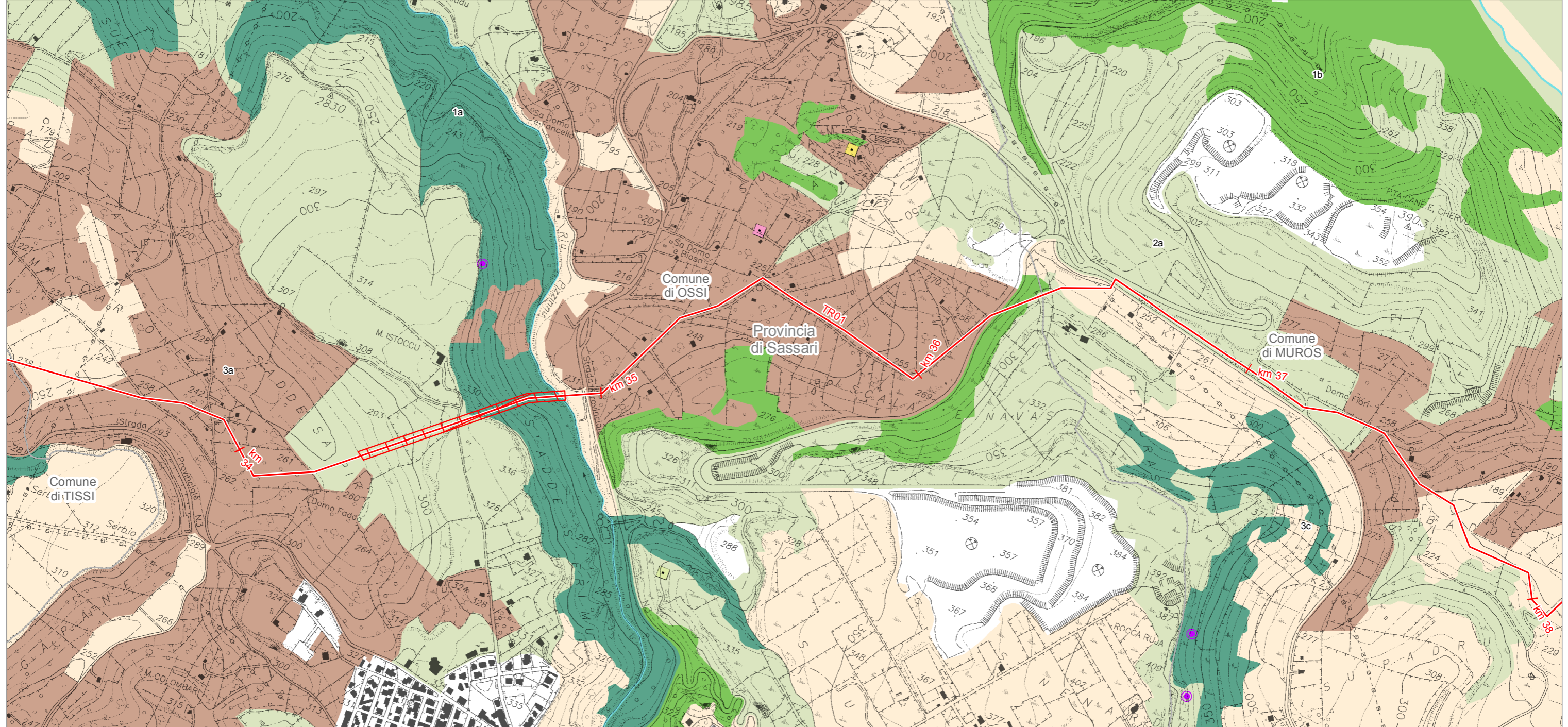
- 1a - Macchia, dune e aree umide
- 1b - Boschi (conifere, latifoglie)
- 2a - Praterie e spiagge
- 2b - Boschi (sugherete, castagneti da frutto)
- 3a - Colture arboree specializzate
- 3b - Impianti boschivi artificiali
- 3c - Colture erbacee specializzate



SISTEMA TRASPORTO GAS NATURALE SARDEGNA
SEZIONE CENTRO NORD - DORSALE NORD OVEST - TR01

PIANO PAESAGGISTICO REGIONALE (1:10.000)

1	Giugno 2017	Emissione per Enti	RAP	CHV	CSM	Foglio 12 di 60
0	Maggio 2017	Emissione in bozza per verifica SVA	RAP	CHV	CSM	
REV.	DATA	DESCRIZIONE	ELABORATO	VERIFICATO	APPROVATO	
 			Dis.	PG-1090		Scala 1:10.000
			Comm.	5663		



LEGENDA FOGLIO

— METANODOTTO IN PROGETTO

⊠ MICROTUNNEL/T.O.C.

— AA - Fiumi torrenti e altri corsi d'acqua

● AA - Grotte, caverne

AS - Beni Paesaggistici Ex Art. 143 D.Lgs. No. 42/04 e succ. mod

■ Domus de janas

■ Necropoli

■ Nuraghe

AA - Componenti di paesaggio con valenza ambientale

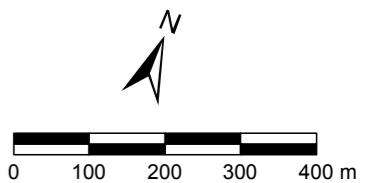
1a - Macchia, dune e aree umide

1b - Boschi (conifere, latifoglie)

2a - Praterie e spiagge

3a - Colture arboree specializzate

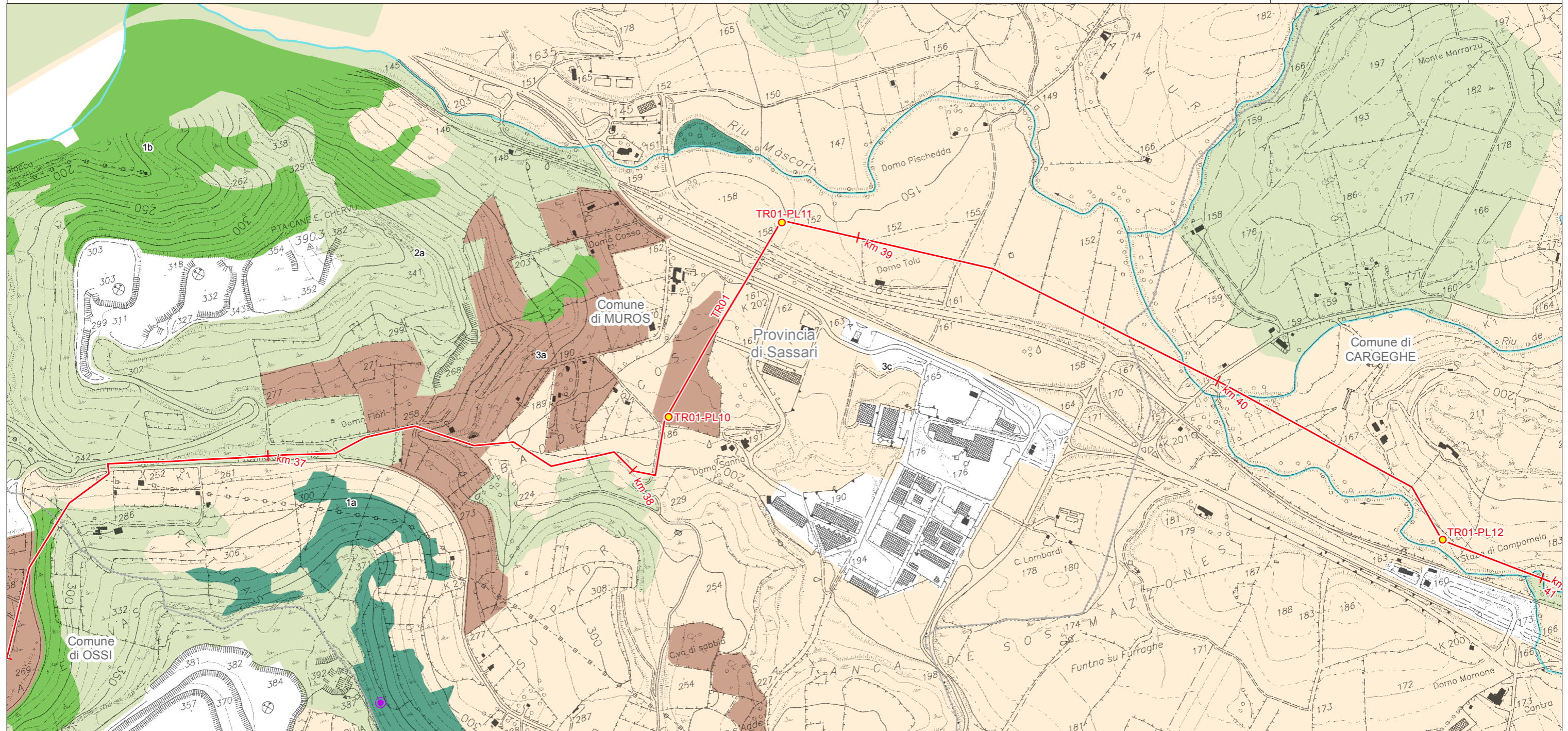
3c - Colture erbacee specializzate



SISTEMA TRASPORTO GAS NATURALE SARDEGNA
SEZIONE CENTRO NORD - DORSALE NORD OVEST - TR01

PIANO PAESAGGISTICO REGIONALE (1:10.000)

1	Giugno 2017	Emissione per Enti	RAP	CHV	CSM	Foglio 13 di 60
0	Maggio 2017	Emissione in bozza per verifica SVA	RAP	CHV	CSM	
REV.	DATA	DESCRIZIONE	ELABORATO	VERIFICATO	APPROVATO	
 			Dis.	PG-1090		Scala 1:10.000
			Comm.	5663		



LEGENDA FOGLIO

IMPIANTI IN PROGETTO

- PIL
- METANODOTTO IN PROGETTO
- AA - Fiumi torrenti e altri corsi d'acqua
- AA - Grotte, caverne

AA - Componenti di paesaggio con valenza ambientale

- 1a - Macchia, dune e aree umide
- 1b - Boschi (conifere, latifoglie)

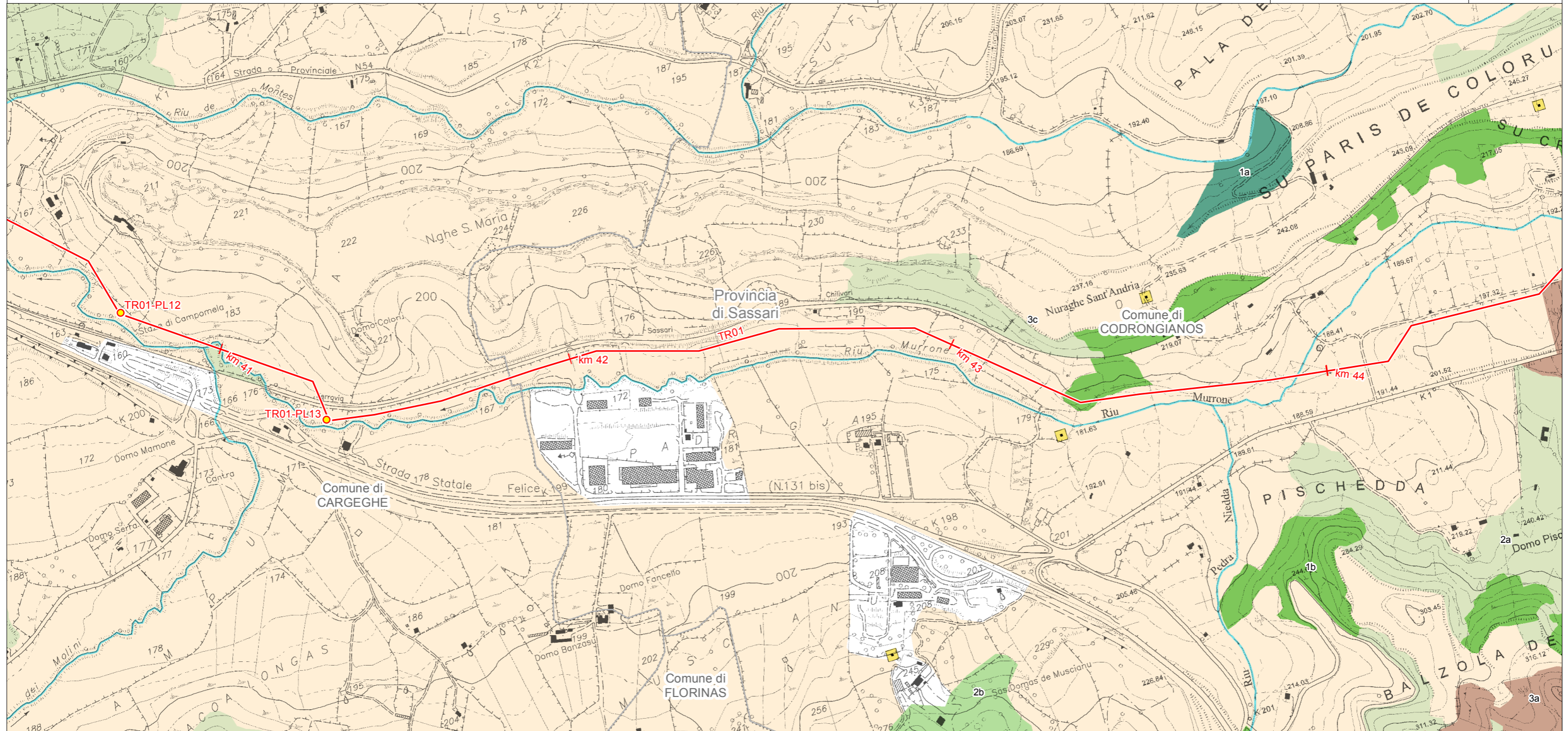
- 2a - Praterie e spiagge
- 3a - Colture arboree specializzate
- 3c - Colture erbacee specializzate



SISTEMA TRASPORTO GAS NATURALE SARDEGNA
SEZIONE CENTRO NORD - DORSALE NORD OVEST - TR01

PIANO PAESAGGISTICO REGIONALE (1:10.000)

1	Giugno 2017	Emissione per Enti	RAP	CHV	CSM	Foglio 14 di 60
0	Maggio 2017	Emissione in bozza per verifica SVA	RAP	CHV	CSM	
REV.	DATA	DESCRIZIONE	ELABORATO	VERIFICATO	APPROVATO	
			Dis.	PG-1090		Scala 1:10.000
			Comm.	5663		



LEGENDA FOGLIO

IMPIANTI IN PROGETTO

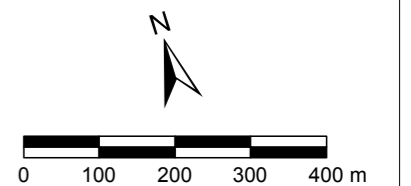
- PIL
- METANODOTTO IN PROGETTO
- AA - Laghi naturali, invasi artificiali, stagni, lagune
- AA - Fiumi torrenti e altri corsi d'acqua

AA - Componenti di paesaggio con valenza ambientale

- 1a - Macchia, dune e aree umide
- 1b - Boschi (conifere, latifoglie)
- 2a - Praterie e spiagge
- 2b - Boschi (sugherete, castagneti da frutto)
- 3a - Colture arboree specializzate
- 3c - Colture erbacee specializzate

AS - Beni Paesaggistici Ex Art. 143 D.Lgs. No. 42/04 e succ. mod

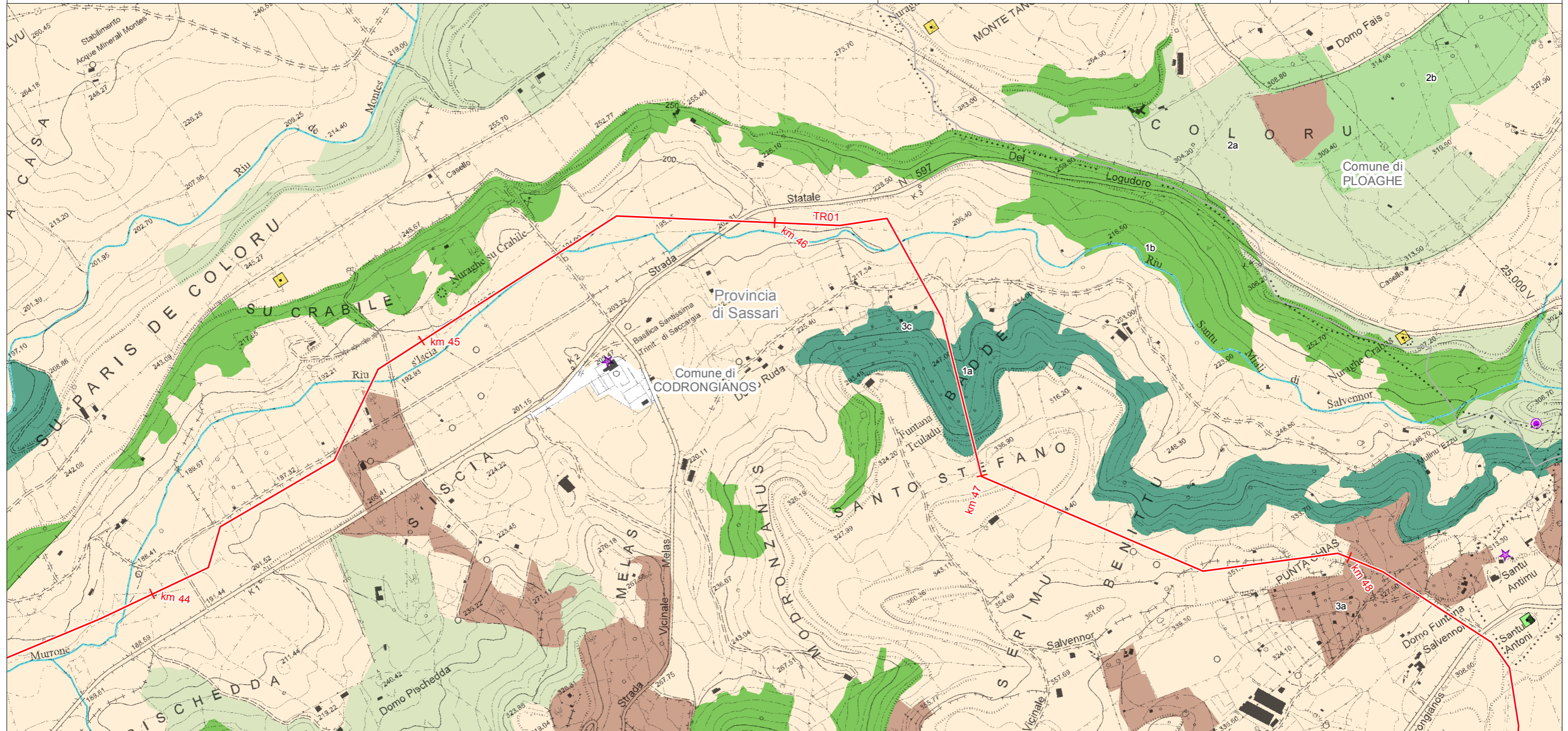
- Domus de janas
- Nuraghe



SISTEMA TRASPORTO GAS NATURALE SARDEGNA
SEZIONE CENTRO NORD - DORSALE NORD OVEST - TR01

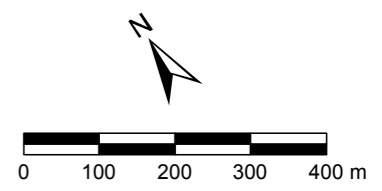
PIANO PAESAGGISTICO REGIONALE (1:10.000)

1	Giugno 2017	Emissione per Enti	RAP	CHV	CSM	Foglio 15 di 60
0	Maggio 2017	Emissione in bozza per verifica SVA	RAP	CHV	CSM	
REV.	DATA	DESCRIZIONE	ELABORATO	VERIFICATO	APPROVATO	
		 Società Gasdotti Italia S.p.A.			Dis. PG-1090	Scala 1:10.000
					Comm. 5663	



LEGENDA FOGLIO

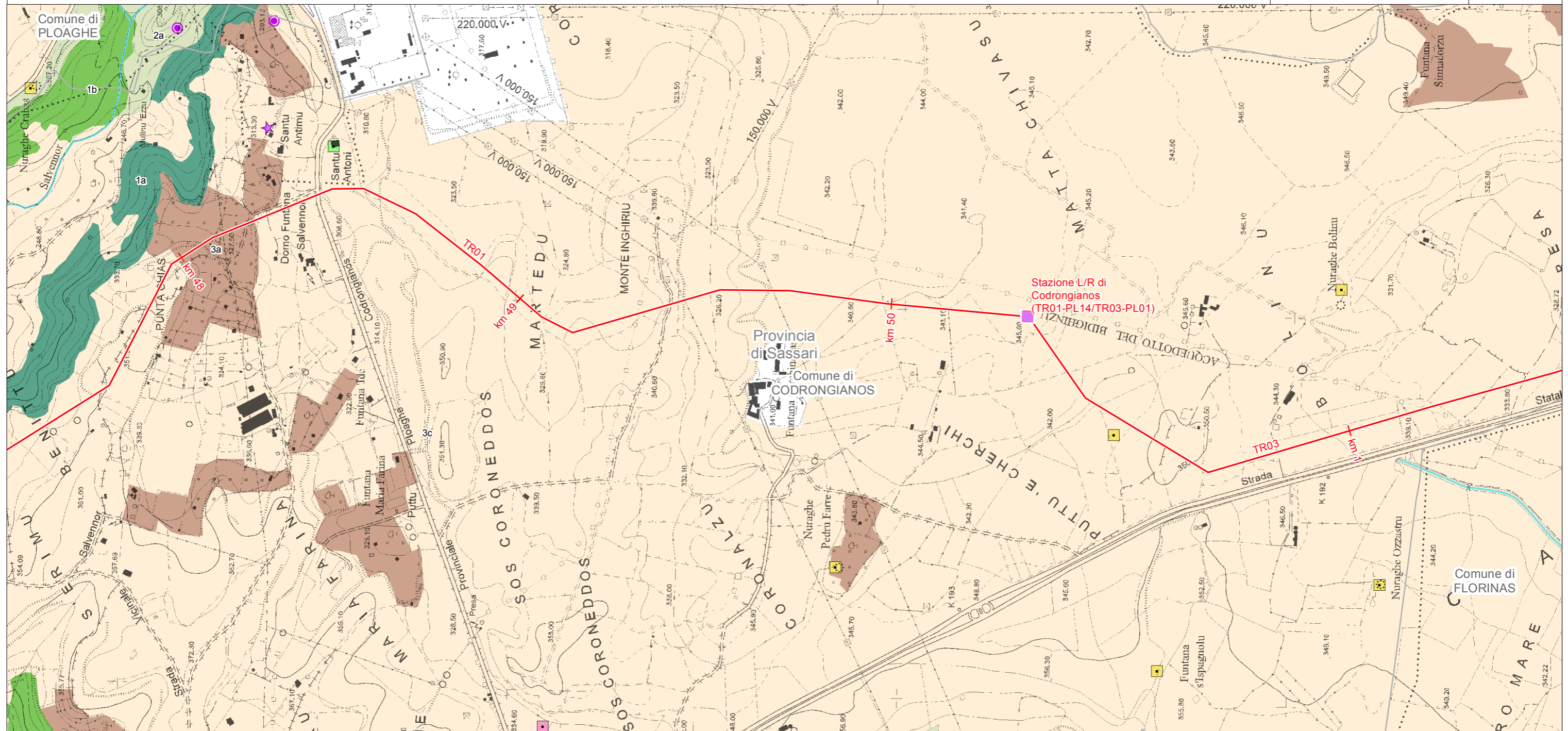
- METANODOTTO IN PROGETTO
- AA - Fiumi torrenti e altri corsi d'acqua
- AS - Beni Paesaggistici
 - ★ Ex Art. 136 D.Lgs. No. 42/04 e succ. mod - Architettonico (Vincoli ex l. 1497/39)
- AS - Beni Paesaggistici Ex Art. 143 D.Lgs. No. 42/04 e succ. mod
 - Nuraghe
- AA - Componenti di paesaggio con valenza ambientale
 - 1a - Macchia, dune e aree umide
 - 1b - Boschi (conifere, latifoglie)
 - 2a - Praterie e spiagge
 - 2b - Boschi (sugherete, castagneti da frutto)
 - 3a - Colture arboree specializzate
 - 3c - Colture erbacee specializzate



SISTEMA TRASPORTO GAS NATURALE SARDEGNA
SEZIONE CENTRO NORD - DORSALE CENTRO NORD - TR03

PIANO PAESAGGISTICO REGIONALE (1:10.000)

1	Giugno 2017	Emissione per Enti	RAP	CHV	CSM	Foglio 16 di 60
0	Maggio 2017	Emissione in bozza per verifica SVA	RAP	CHV	CSM	
REV.	DATA	DESCRIZIONE	ELABORATO	VERIFICATO	APPROVATO	
			Dis.	PG-1090		Scala 1:10.000
			Comm.	5663		



LEGENDA FOGLIO

IMPIANTI IN PROGETTO

Stazioni di Lancio/Ricevimento PIG

METANODOTTO IN PROGETTO

AA - Fiumi torrenti e altri corsi d'acqua

AA - Grotte, caverne

AS - Beni Paesaggistici

Ex Art. 136 D.Lgs. No. 42/04 e succ. mod - Architettonico (Vincoli ex l. 1497/39)

AS - Beni Paesaggistici Ex Art. 143 D.Lgs. No. 42/04 e succ. mod

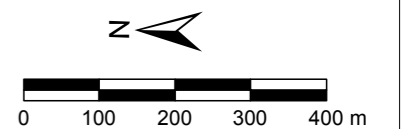
- Chiesa
- Necropoli
- Nuraghe

AA - Componenti di paesaggio con valenza ambientale

- 1a - Macchia, dune e aree umide
- 1b - Boschi (conifere, latifoglie)
- 2a - Praterie e spiagge
- 2b - Boschi (sugherete, castagneti da frutto)

3a - Colture arboree specializzate

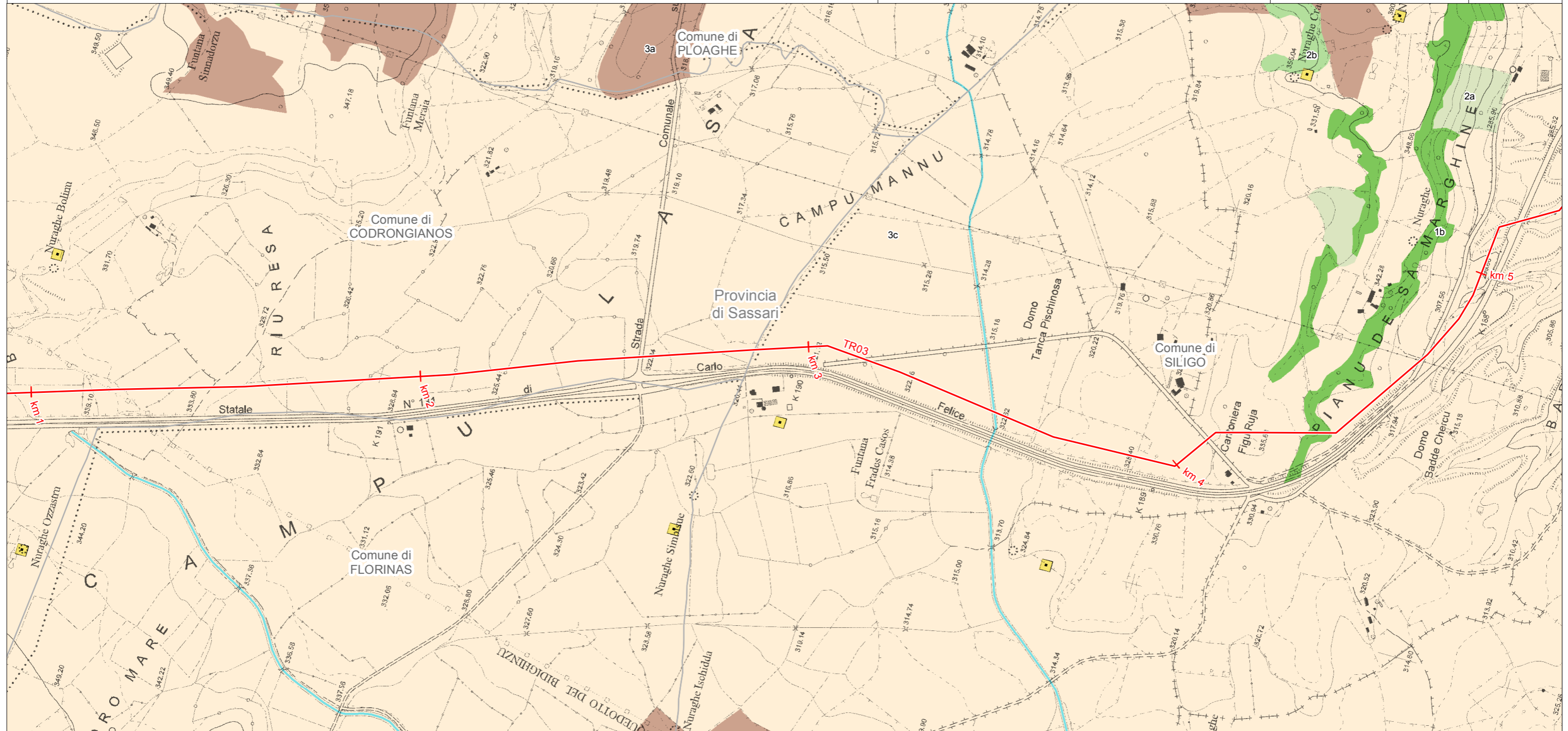
3c - Colture erbacee specializzate



SISTEMA TRASPORTO GAS NATURALE SARDEGNA
SEZIONE CENTRO NORD - DORSALE CENTRO NORD - TR03

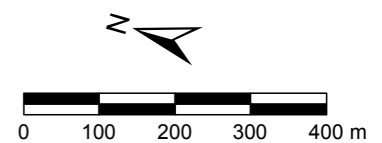
PIANO PAESAGGISTICO REGIONALE (1:10.000)

1	Giugno 2017	Emissione per Enti	RAP	CHV	CSM	Foglio 17 di 60
0	Maggio 2017	Emissione in bozza per verifica SVA	RAP	CHV	CSM	
REV.	DATA	DESCRIZIONE	ELABORATO	VERIFICATO	APPROVATO	
			Dis.	PG-1090		Scala 1:10.000
			Comm.	5663		



LEGENDA FOGLIO

- METANODOTTO IN PROGETTO
- AA - Fiumi torrenti e altri corsi d'acqua
- AS - Beni Paesaggistici Ex Art. 143 D.Lgs. No. 42/04 e succ. mod
- Nuraghe
- AA - Componenti di paesaggio con valenza ambientale
 - 1b - Boschi (conifere, latifoglie)
 - 2a - Praterie e spiagge
 - 2b - Boschi (sugherete, castagneti da frutto)
- 3a - Colture arboree specializzate
- 3c - Colture erbacee specializzate

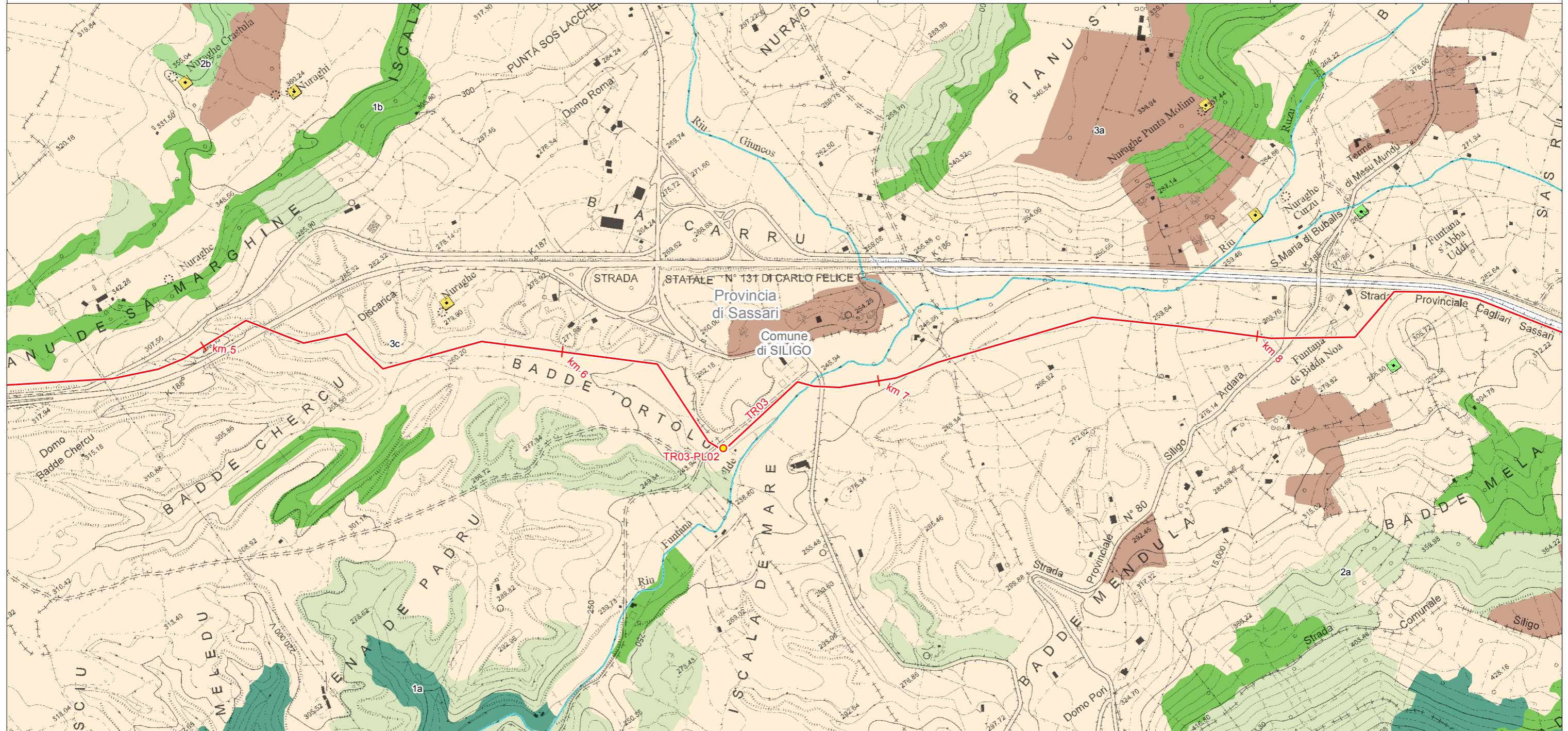


SISTEMA TRASPORTO GAS NATURALE SARDEGNA
SEZIONE CENTRO NORD - DORSALE CENTRO NORD - TR03

1	Giugno 2017	Emissione per Enti	RAP	CHV	CSM	Foglio 18 di 60
0	Maggio 2017	Emissione in bozza per verifica SVA	RAP	CHV	CSM	
REV.	DATA	DESCRIZIONE	ELABORATO	VERIFICATO	APPROVATO	
			Dis.	PG-1090		Scala 1:10.000
			Comm.	5663		



PIANO PAESAGGISTICO REGIONALE (1:10.000)



LEGENDA FOGLIO

IMPIANTI IN PROGETTO

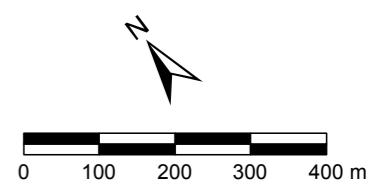
- PIL
- METANODOTTO IN PROGETTO
- AA - Fiumi torrenti e altri corsi d'acqua

AS - Beni Paesaggistici Ex Art. 143 D.Lgs. No. 42/04 e succ. mod

- Chiesa
- Nuraghe

AA - Componenti di paesaggio con valenza ambientale

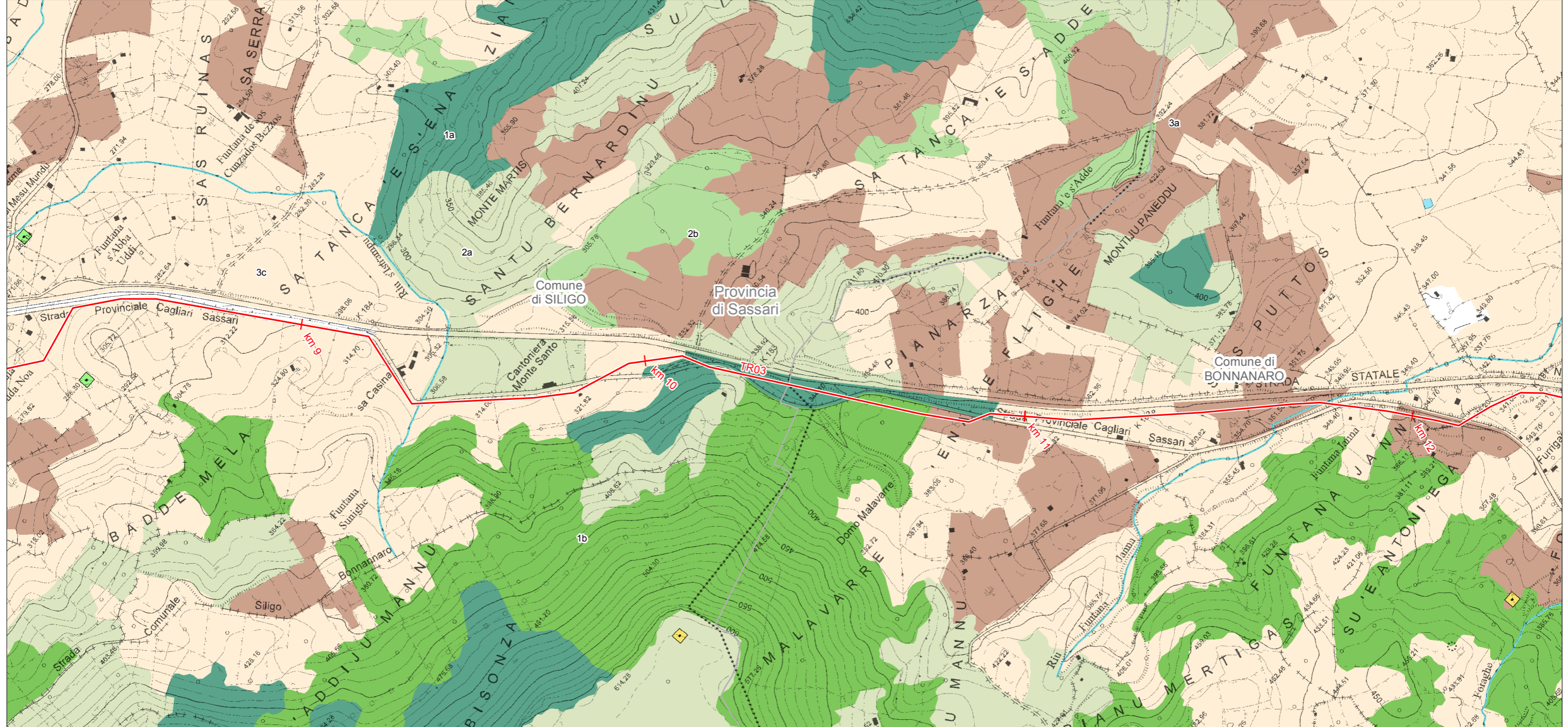
- 1a - Macchia, dune e aree umide
- 1b - Boschi (conifere, latifoglie)
- 2a - Praterie e spiagge
- 2b - Boschi (sugherete, castagneti da frutto)
- 3a - Colture arboree specializzate
- 3c - Colture erbacee specializzate



SISTEMA TRASPORTO GAS NATURALE SARDEGNA
SEZIONE CENTRO NORD - DORSALE CENTRO NORD - TR03

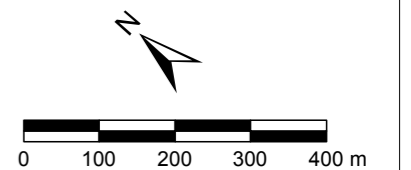
PIANO PAESAGGISTICO REGIONALE (1:10.000)

1	Giugno 2017	Emissione per Enti	RAP	CHV	CSM	Foglio 19 di 60
0	Maggio 2017	Emissione in bozza per verifica SVA	RAP	CHV	CSM	
REV.	DATA	DESCRIZIONE	ELABORATO	VERIFICATO	APPROVATO	
			Dis.	PG-1090		Scala 1:10.000
			Comm.	5663		



LEGENDA FOGLIO

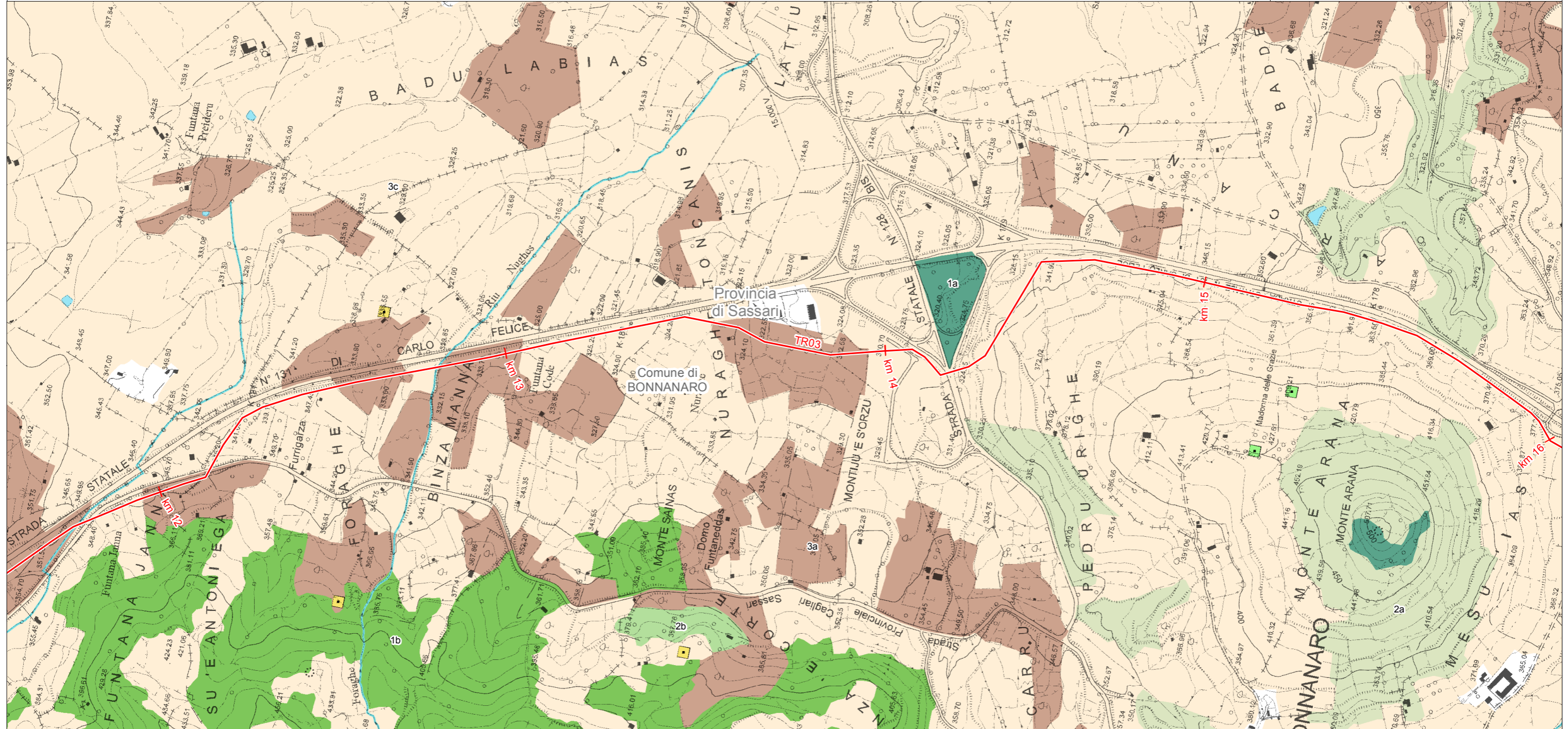
- METANODOTTO IN PROGETTO
- AA - Laghi naturali, invasi artificiali, stagni, lagune
- AA - Fiumi torrenti e altri corsi d'acqua
- AS - Beni Paesaggistici Ex Art. 143 D.Lgs. No. 42/04 e succ. mod.
 - Chiesa
 - Nuraghe
- AA - Componenti di paesaggio con valenza ambientale
 - 1a - Macchia, dune e aree umide
 - 1b - Boschi (conifere, latifoglie)
 - 2a - Praterie e spiagge
 - 2b - Boschi (sugherete, castagneti da frutto)
 - 3a - Colture arboree specializzate
 - 3c - Colture erbacee specializzate



SISTEMA TRASPORTO GAS NATURALE SARDEGNA SEZIONE CENTRO NORD - DORSALE CENTRO NORD - TR03

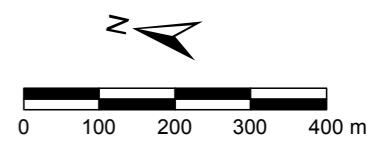
PIANO PAESAGGISTICO REGIONALE (1:10.000)

1	Giugno 2017	Emissione per Enti	RAP	CHV	CSM	Foglio 20 di 60
0	Maggio 2017	Emissione in bozza per verifica SVA	RAP	CHV	CSM	
REV.	DATA	DESCRIZIONE	ELABORATO	VERIFICATO	APPROVATO	
		Dis.		PG-1090		
		Comm.		5663		Scala 1:10.000



LEGENDA FOGLIO

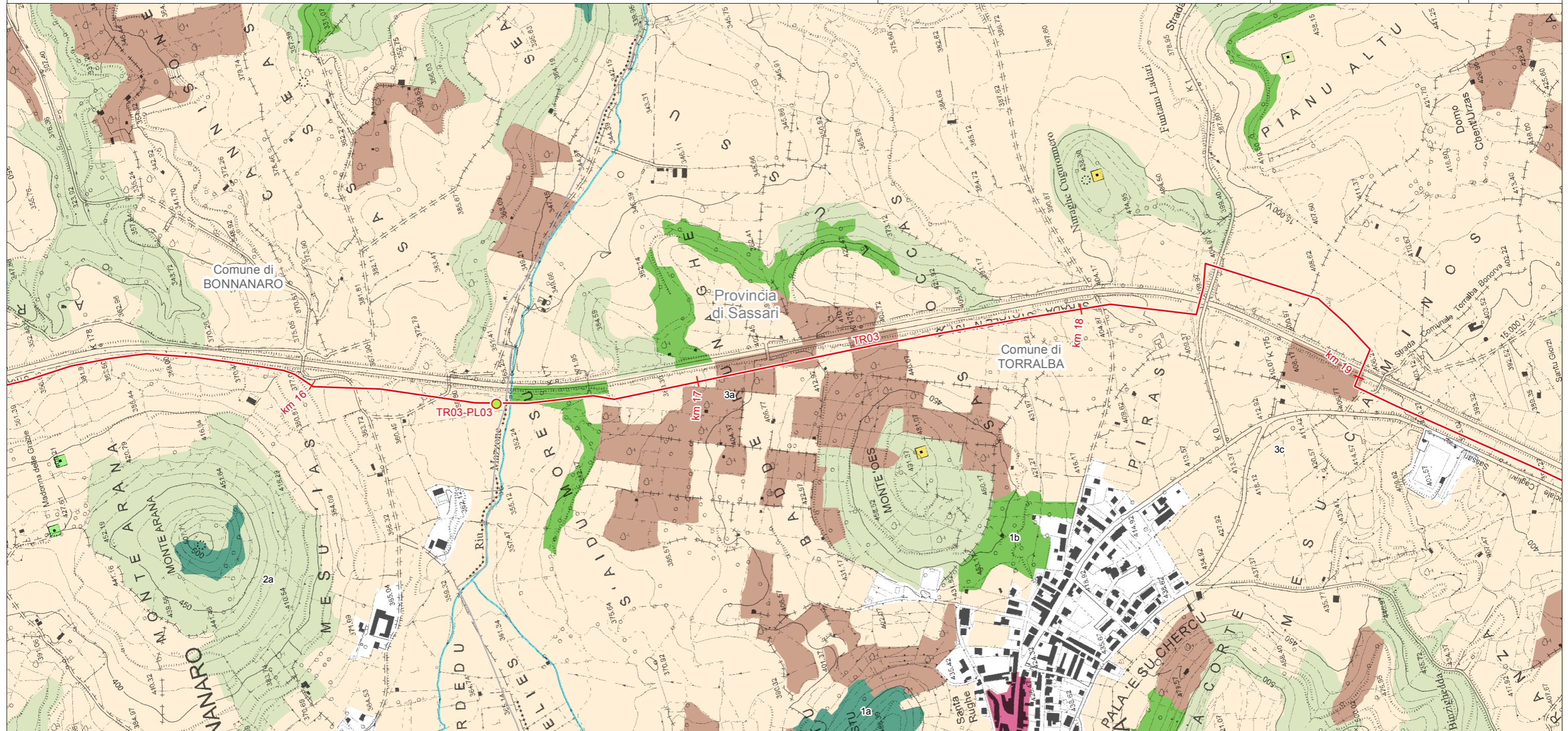
- METANODOTTO IN PROGETTO
- AA - Laghi naturali, invasi artificiali, stagni, lagune
- AA - Fiumi torrenti e altri corsi d'acqua
- AS - Beni Paesaggistici Ex Art. 143 D.Lgs. No. 42/04 e succ. mod.
 - 1a - Macchia, dune e aree umide
 - 1b - Boschi (conifere, latifoglie)
 - 2a - Praterie e spiagge
 - 2b - Boschi (sugherete, castagneti da frutto)
 - 3a - Colture arboree specializzate
 - 3c - Colture erbacee specializzate
- Chiesa
- Necropoli
- Nuraghe



SISTEMA TRASPORTO GAS NATURALE SARDEGNA
SEZIONE CENTRO NORD - DORSALE CENTRO NORD - TR03

PIANO PAESAGGISTICO REGIONALE (1:10.000)

1	Giugno 2017	Emissione per Enti	RAP	CHV	CSM	Foglio 21 di 60
0	Maggio 2017	Emissione in bozza per verifica SVA	RAP	CHV	CSM	
REV.	DATA	DESCRIZIONE	ELABORATO	VERIFICATO	APPROVATO	
			Dis.	PG-1090		Scala 1:10.000
			Comm.	5663		

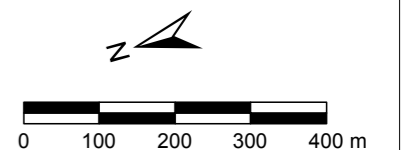


LEGENDA FOGLIO

IMPIANTI IN PROGETTO

- PIDI
- METANODOTTO IN PROGETTO
- AA - Fiumi torrenti e altri corsi d'acqua
- AS - Beni Paesaggistici Ex Art. 143 D.Lgs. No. 42/04 e succ. mod.
 - Chiesa
 - Domus de janas
 - Necropoli

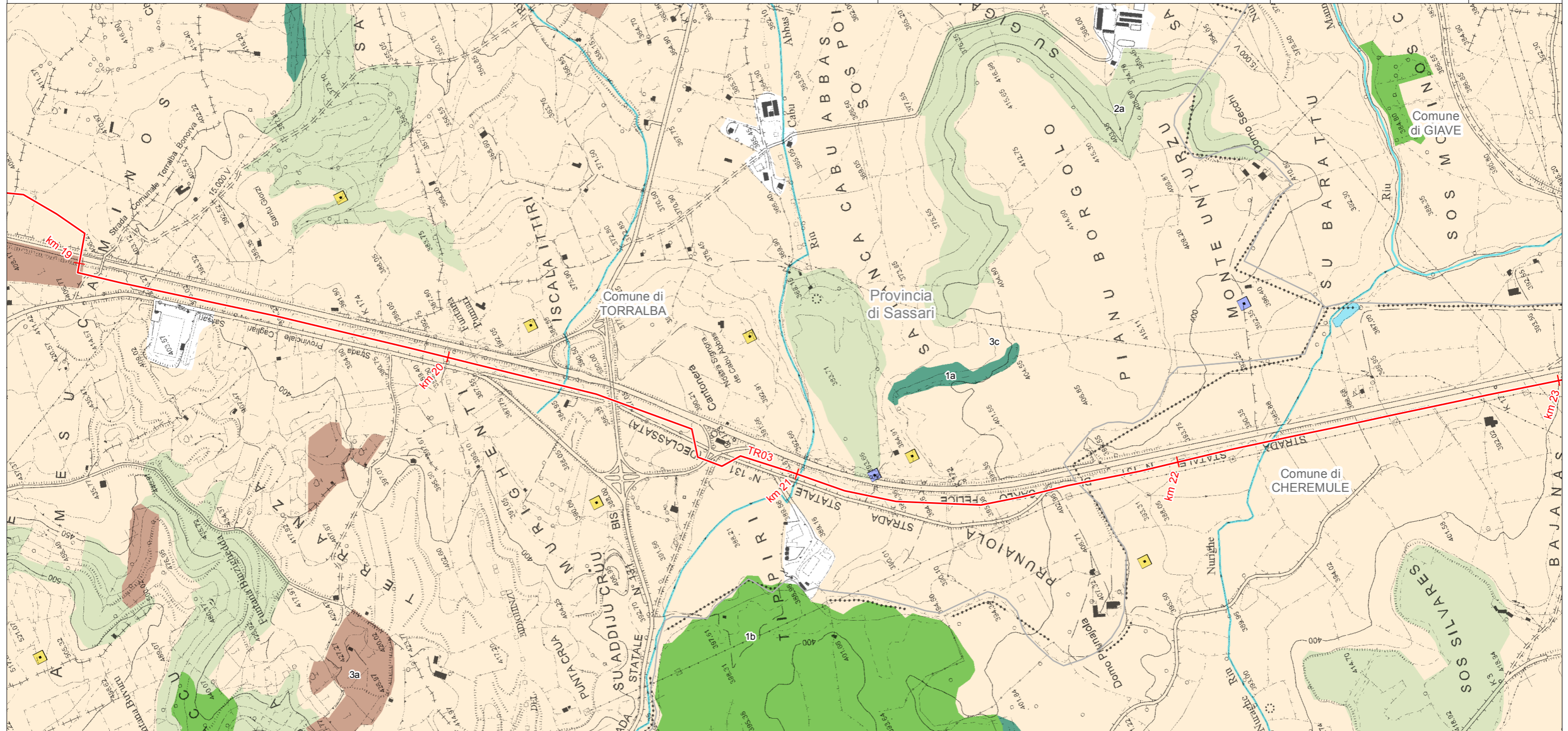
- Nuraghe
- AS - Centri di Antica e Prima Formazione
- AA - Componenti di paesaggio con valenza ambientale
 - 1a - Macchia, dune e aree umide
 - 1b - Boschi (conifere, latifoglie)
 - 2a - Praterie e spiagge
 - 3a - Colture arboree specializzate
 - 3c - Colture erbacee specializzate



SISTEMA TRASPORTO GAS NATURALE SARDEGNA
SEZIONE CENTRO NORD - DORSALE CENTRO NORD - TR03

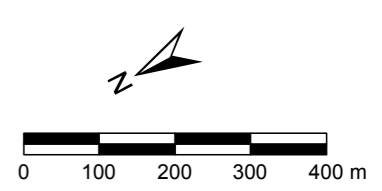
PIANO PAESAGGISTICO REGIONALE (1:10.000)

1	Giugno 2017	Emissione per Enti	RAP	CHV	CSM	Foglio 22 di 60
0	Maggio 2017	Emissione in bozza per verifica SVA	RAP	CHV	CSM	
REV.	DATA	DESCRIZIONE	ELABORATO	VERIFICATO	APPROVATO	
			Dis.	PG-1090		Scala 1:10.000
			Comm.	5663		



LEGENDA FOGLIO

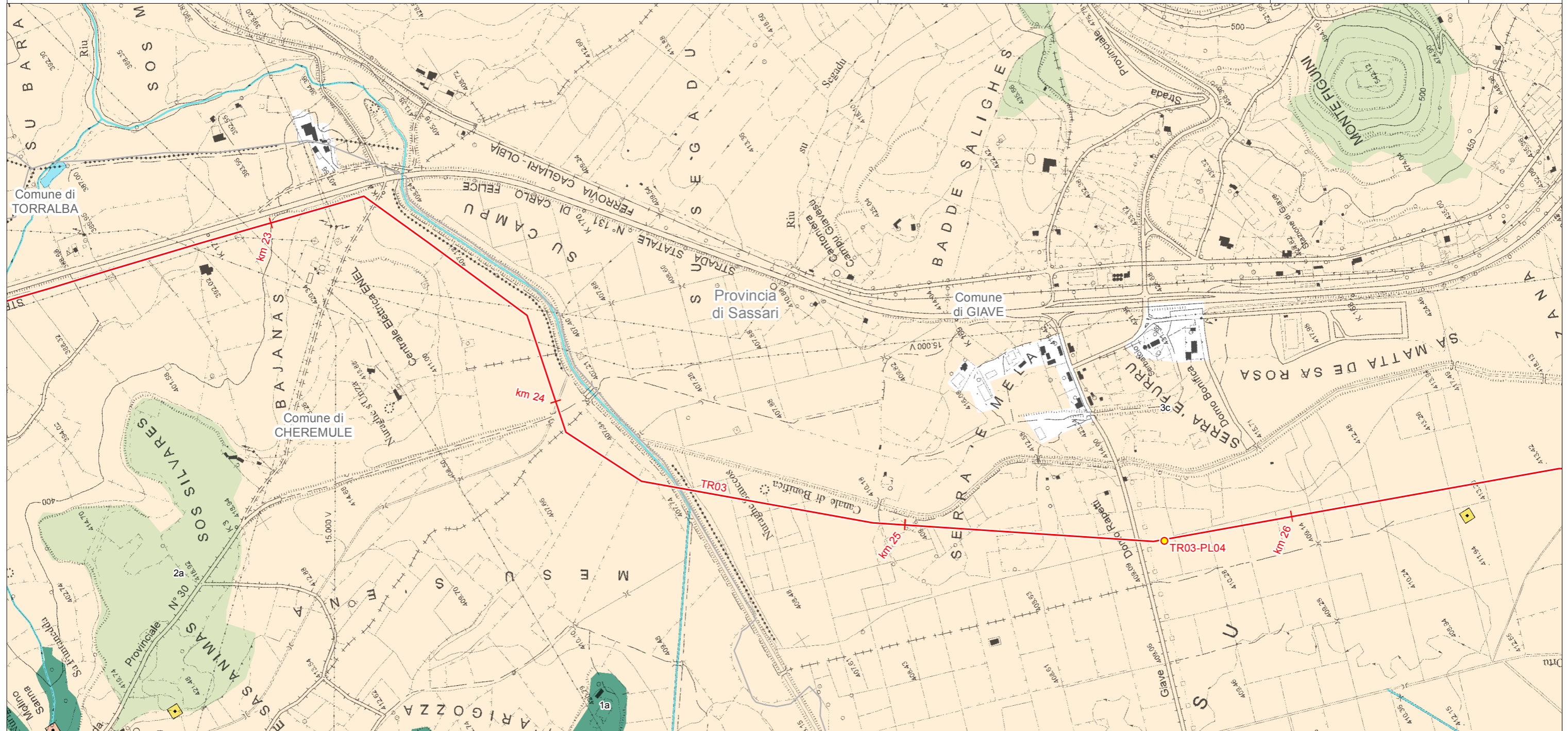
- METANODOTTO IN PROGETTO
- Villaggio
- AA - Laghi naturali, invasi artificiali, stagni, lagune
- AA - Fiumi torrenti e altri corsi d'acqua
- AA - Componenti di paesaggio con valenza ambientale
- 1a - Macchia, dune e aree umide
- 1b - Boschi (conifere, latifoglie)
- 2a - Praterie e spiagge
- AS - Beni Paesaggistici Ex Art. 143 D.Lgs. No. 42/04 e succ. mod.
- 3a - Colture arboree specializzate
- 3c - Colture erbacee specializzate
- Chiesa
- Dolmen
- Nuraghe
- Tomba dei giganti



SISTEMA TRASPORTO GAS NATURALE SARDEGNA
SEZIONE CENTRO NORD - DORSALE CENTRO NORD - TR03

PIANO PAESAGGISTICO REGIONALE (1:10.000)

1	Giugno 2017	Emissione per Enti	RAP	CHV	CSM	Foglio 23 di 60
0	Maggio 2017	Emissione in bozza per verifica SVA	RAP	CHV	CSM	
REV.	DATA	DESCRIZIONE	ELABORATO	VERIFICATO	APPROVATO	
			Dis.	PG-1090		Scala 1:10.000
			Comm.	5663		



LEGENDA FOGLIO

IMPIANTI IN PROGETTO

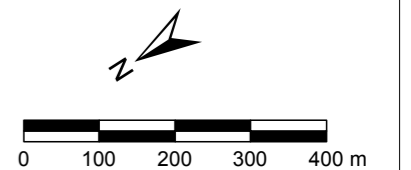
- PIL
- METANODOTTO IN PROGETTO
- AA - Laghi naturali, invasi artificiali, stagni, lagune
- AA - Fiumi torrenti e altri corsi d'acqua

AA - Componenti di paesaggio con valenza ambientale

- 1a - Macchia, dune e aree umide
- 1b - Boschi (conifere, latifoglie)
- 2a - Praterie e spiagge
- 3c - Colture erbacee specializzate

AS - Beni Paesaggistici Ex Art. 143 D.Lgs. No. 42/04 e succ. mod

- Nuraghe
- Villaggio

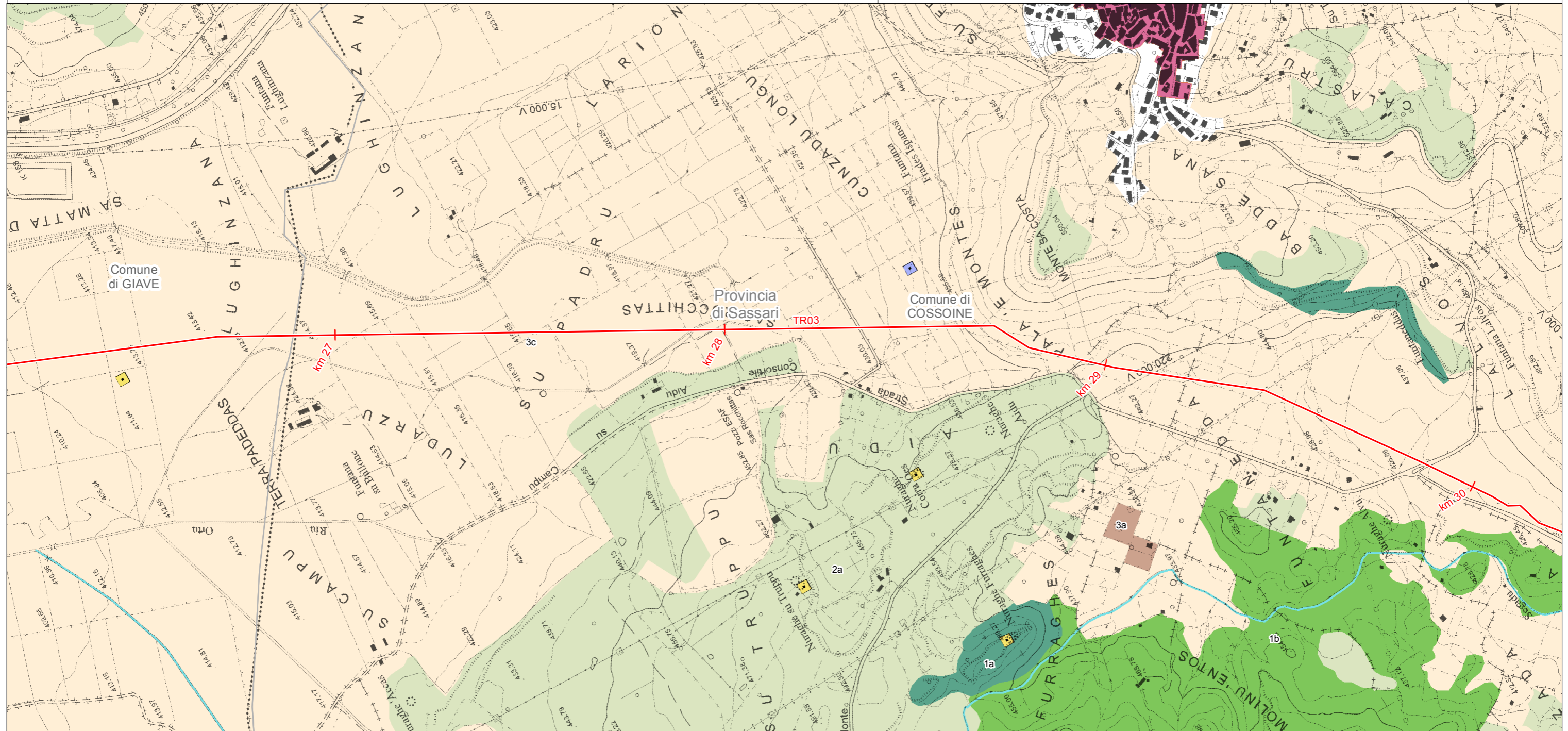


SISTEMA TRASPORTO GAS NATURALE SARDEGNA
SEZIONE CENTRO NORD - DORSALE CENTRO NORD - TR03

1	Giugno 2017	Emissione per Enti	RAP	CHV	CSM	Foglio 24 di 60
0	Maggio 2017	Emissione in bozza per verifica SVA	RAP	CHV	CSM	
REV.	DATA	DESCRIZIONE	ELABORATO	VERIFICATO	APPROVATO	
			Dis.	PG-1090		Scala 1:10.000
			Comm.	5663		

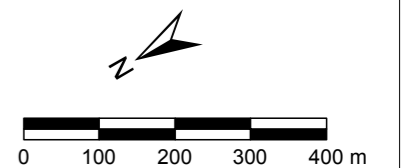


PIANO PAESAGGISTICO REGIONALE (1:10.000)



LEGENDA FOGLIO

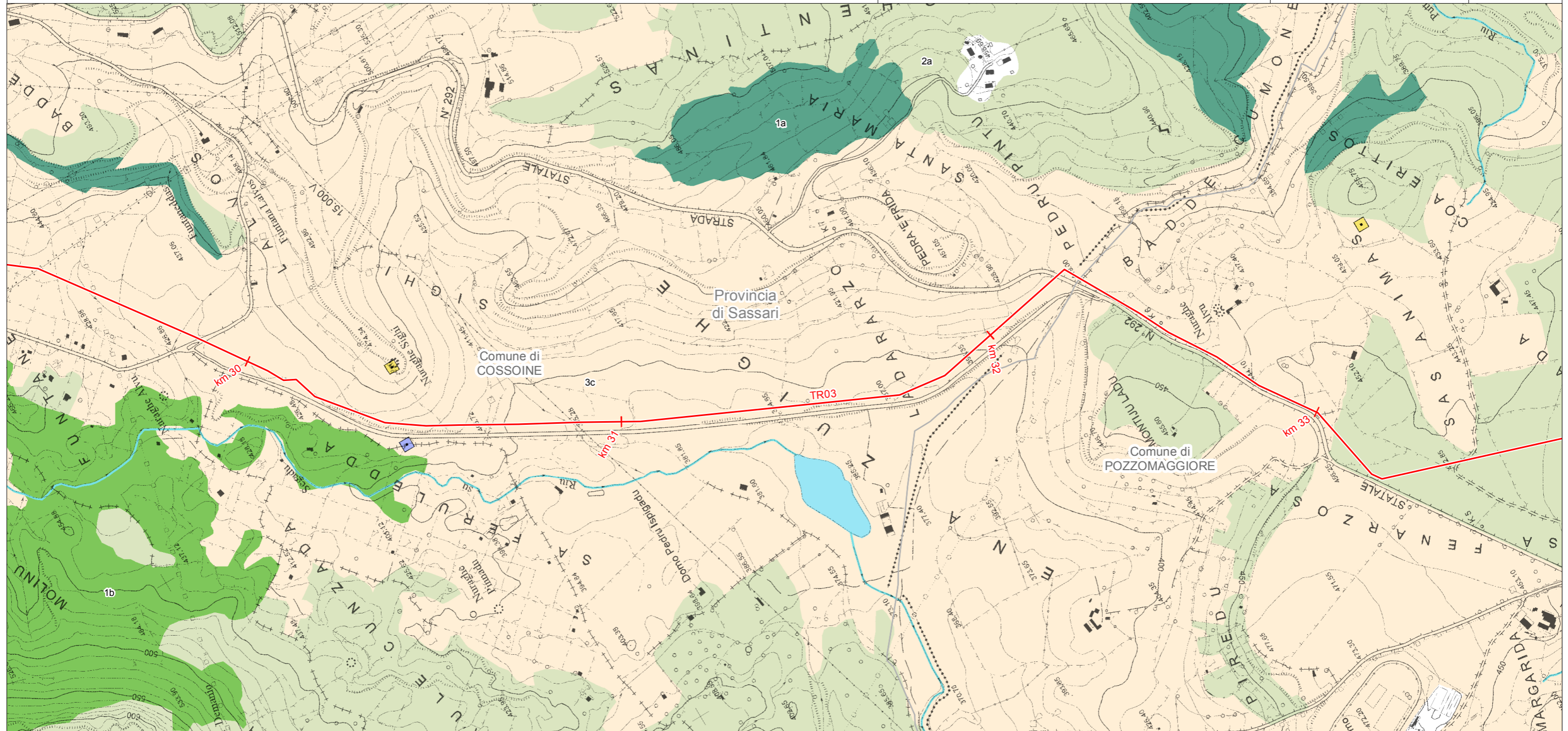
- METANODOTTO IN PROGETTO
- AA - Fiumi torrenti e altri corsi d'acqua
- AS - Beni Paesaggistici
 - ★ Ex Art. 136 D.Lgs. No. 42/04 e succ. mod - Architettonico (Vincoli ex l. 1497/39)
 - AS - Beni Paesaggistici Ex Art. 143 D.Lgs. No. 42/04 e succ. mod
 - Nuraghe
 - Tomba dei giganti
 - AS - Centri di Antica e Prima Formazione
- AA - Componenti di paesaggio con valenza ambientale
 - 1a - Macchia, dune e aree umide
 - 1b - Boschi (conifere, latifoglie)
 - 2a - Praterie e spiagge
 - 3a - Colture arboree specializzate
 - 3c - Colture erbacee specializzate



SISTEMA TRASPORTO GAS NATURALE SARDEGNA
SEZIONE CENTRO NORD - DORSALE CENTRO NORD - TR03

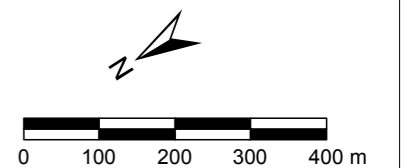
PIANO PAESAGGISTICO REGIONALE (1:10.000)

1	Giugno 2017	Emissione per Enti	RAP	CHV	CSM	Foglio 25 di 60
0	Maggio 2017	Emissione in bozza per verifica SVA	RAP	CHV	CSM	
REV.	DATA	DESCRIZIONE	ELABORATO	VERIFICATO	APPROVATO	
		 Società Gasdotti Italia S.p.A.			Dis. PG-1090	Scala 1:10.000
					Comm. 5663	



LEGENDA FOGLIO

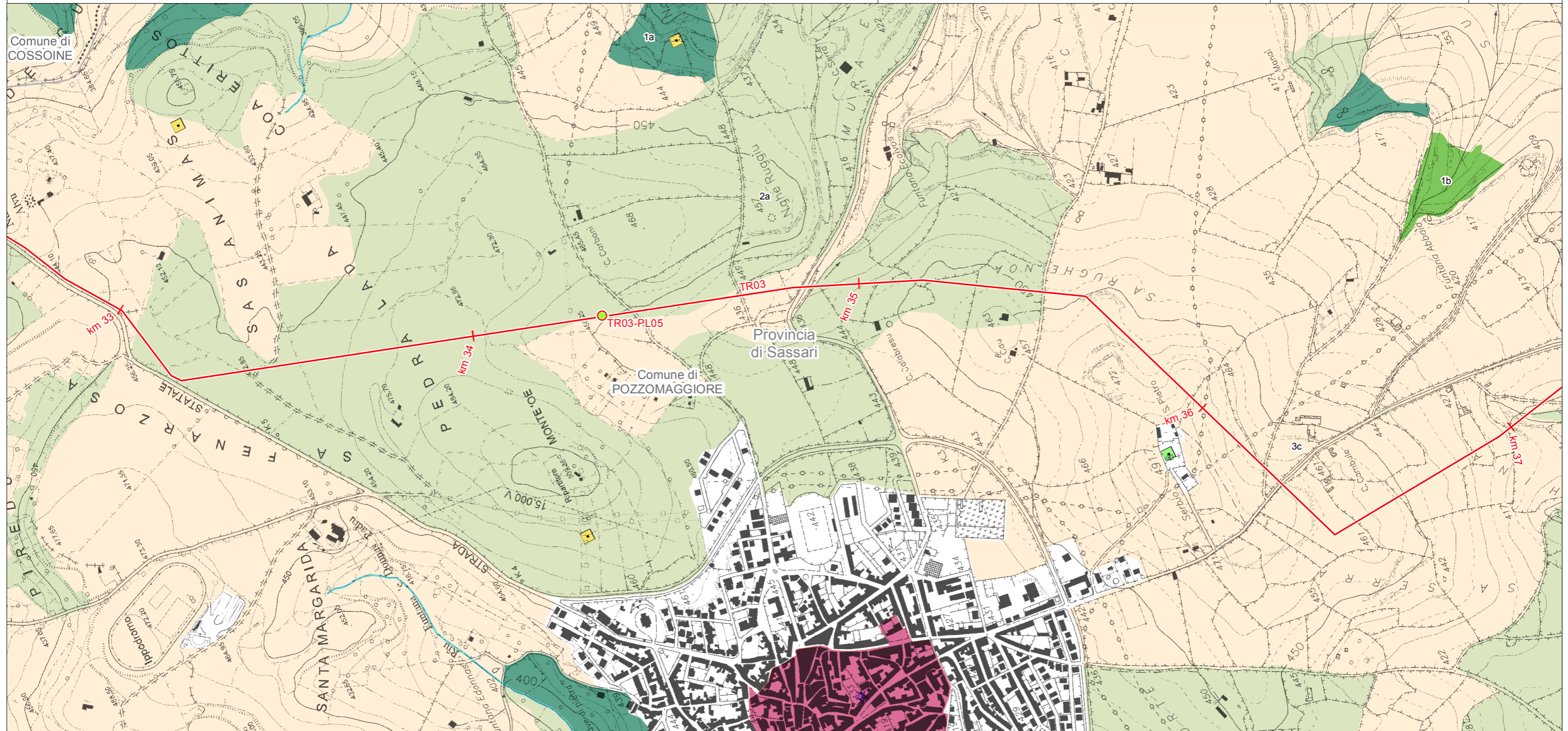
- METANODOTTO IN PROGETTO
- AA - Laghi naturali, invasi artificiali, stagni, lagune
- AA - Fiumi torrenti e altri corsi d'acqua
- AS - Beni Paesaggistici Ex Art. 143 D.Lgs. No. 42/04 e succ. mod
- Nuraghe
- Tomba dei giganti
- AA - Componenti di paesaggio con valenza ambientale
- 1a - Macchia, dune e aree umide
- 1b - Boschi (conifere, latifoglie)
- 2a - Praterie e spiagge
- 3c - Colture erbacee specializzate



SISTEMA TRASPORTO GAS NATURALE SARDEGNA
SEZIONE CENTRO NORD - DORSALE CENTRO NORD - TR03

PIANO PAESAGGISTICO REGIONALE (1:10.000)

1	Giugno 2017	Emissione per Enti	RAP	CHV	CSM	Foglio 26 di 60
0	Maggio 2017	Emissione in bozza per verifica SVA	RAP	CHV	CSM	
REV.	DATA	DESCRIZIONE	ELABORATO	VERIFICATO	APPROVATO	
			Dis.	PG-1090		Scala 1:10.000
			Comm.	5663		

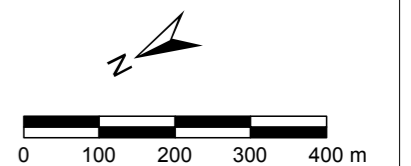


LEGENDA FOGLIO

IMPIANTI IN PROGETTO

- PIDI
- METANODOTTO IN PROGETTO
- AA - Fiumi torrenti e altri corsi d'acqua
- AS - Beni Paesaggistici
 - ★ Ex Art. 136 D.Lgs. No. 42/04 e succ. mod - Architettonico (Vincoli ex l. 1497/39)
 - Chiesa

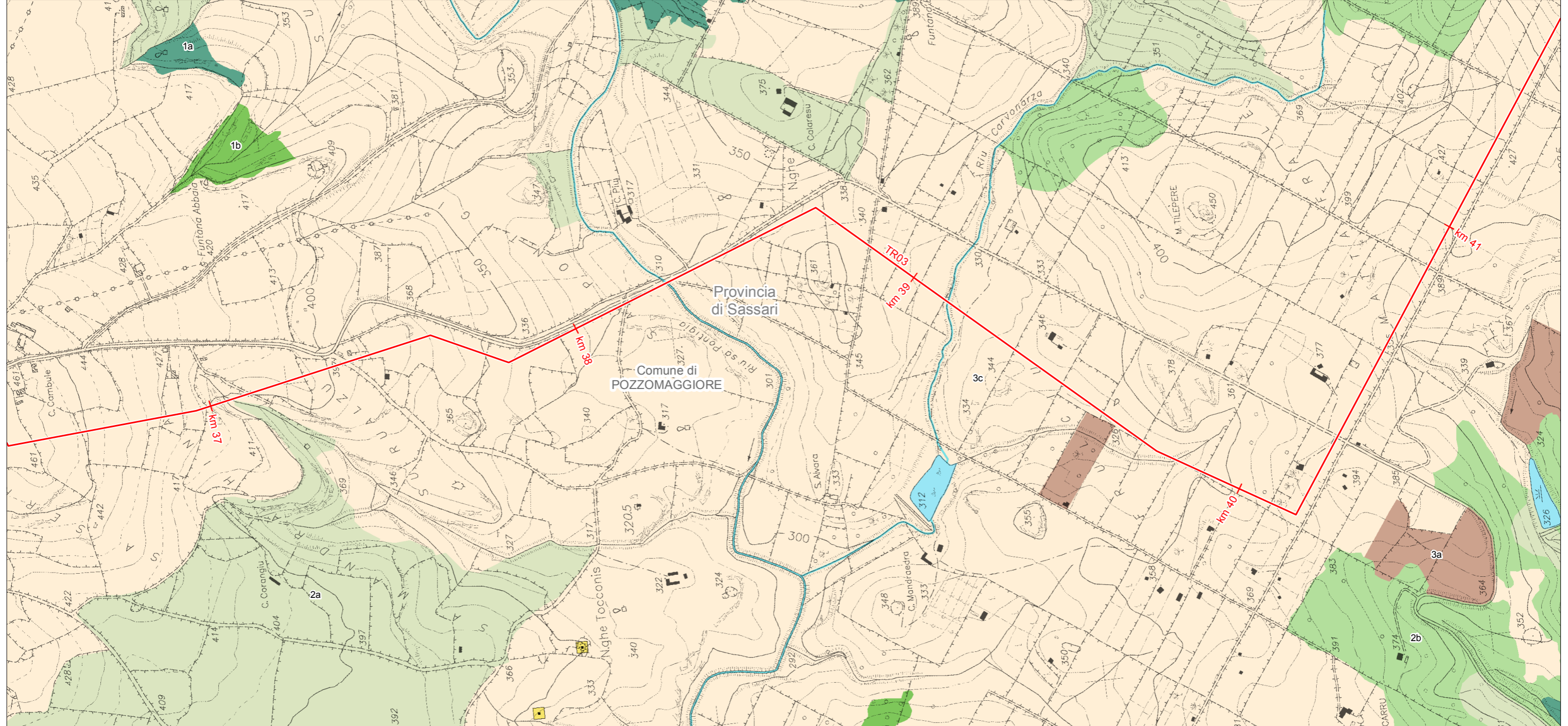
- Nuraghe
- AS - Centri di Antica e Prima Formazione
- AA - Componenti di paesaggio con valenza ambientale
 - 1a - Macchia, dune e aree umide
 - 1b - Boschi (conifere, latifoglie)
 - 2a - Praterie e spiagge
 - 3c - Colture erbacee specializzate



SISTEMA TRASPORTO GAS NATURALE SARDEGNA
SEZIONE CENTRO NORD - DORSALE CENTRO NORD - TR03

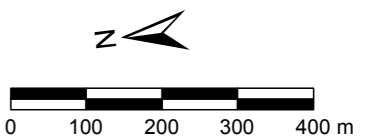
PIANO PAESAGGISTICO REGIONALE (1:10.000)

1	Giugno 2017	Emissione per Enti	RAP	CHV	CSM	Foglio 27 di 60
0	Maggio 2017	Emissione in bozza per verifica SVA	RAP	CHV	CSM	
REV.	DATA	DESCRIZIONE	ELABORATO	VERIFICATO	APPROVATO	
		 SGI Società Gasdotti Italia S.p.A.	 D'APPOLONIA INGEGNERIA, ARCHITETTURA, AMBIENTE E TERRITORIO		Dis. PG-1090	Scala 1:10.000
				Comm. 5663		



LEGENDA FOGLIO

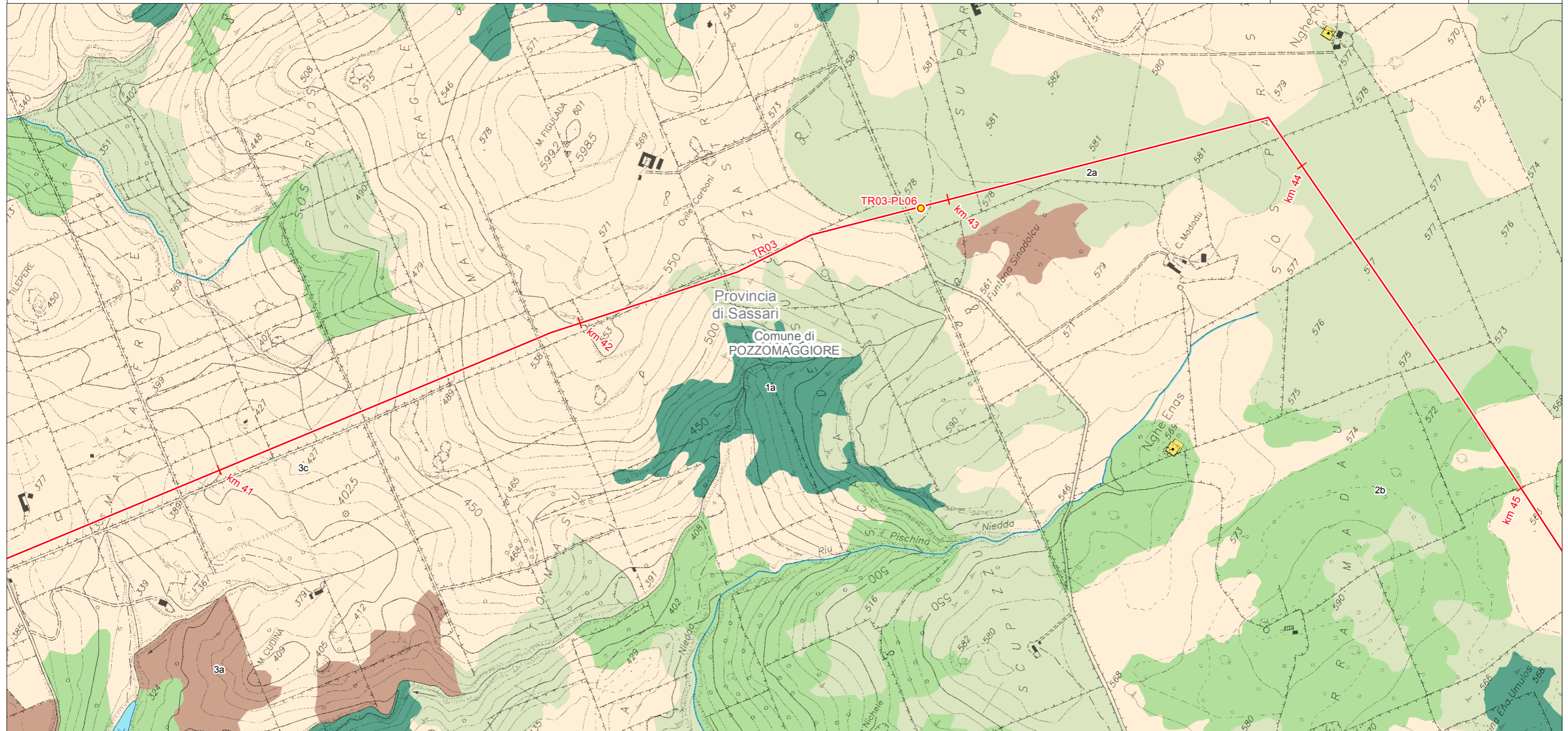
- METANODOTTO IN PROGETTO
- AA - Laghi naturali, invasi artificiali, stagni, lagune
- AA - Fiumi torrenti e altri corsi d'acqua
- AS - Beni Paesaggistici Ex Art. 143 D.Lgs. No. 42/04 e succ. mod
- Nuraghe
- AA - Componenti di paesaggio con valenza ambientale
- 1a - Macchia, dune e aree umide
- 1b - Boschi (conifere, latifoglie)
- 2a - Praterie e spiagge
- 2b - Boschi (sugherete, castagneti da frutto)
- 3a - Colture arboree specializzate
- 3c - Colture erbacee specializzate



SISTEMA TRASPORTO GAS NATURALE SARDEGNA
SEZIONE CENTRO NORD - DORSALE CENTRO NORD - TR03

PIANO PAESAGGISTICO REGIONALE (1:10.000)

1	Giugno 2017	Emissione per Enti	RAP	CHV	CSM	Foglio 28 di 60
0	Maggio 2017	Emissione in bozza per verifica SVA	RAP	CHV	CSM	
REV.	DATA	DESCRIZIONE	ELABORATO	VERIFICATO	APPROVATO	
		Dis.		PG-1090		
			Comm.	5663		Scala 1:10.000



LEGENDA FOGLIO

IMPIANTI IN PROGETTO

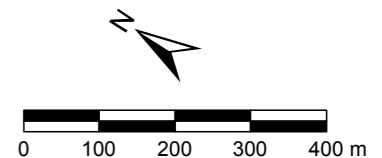
- PIL
- METANODOTTO IN PROGETTO
- AA - Laghi naturali, invasi artificiali, stagni, lagune
- AA - Fiumi torrenti e altri corsi d'acqua

AA - Componenti di paesaggio con valenza ambientale

- 1a - Macchia, dune e aree umide
- 2a - Praterie e spiagge
- 2b - Boschi (sugherete, castagneti da frutto)
- 3a - Colture arboree specializzate
- 3c - Colture erbacee specializzate

AS - Beni Paesaggistici Ex Art. 143 D.Lgs. No. 42/04 e succ. mod

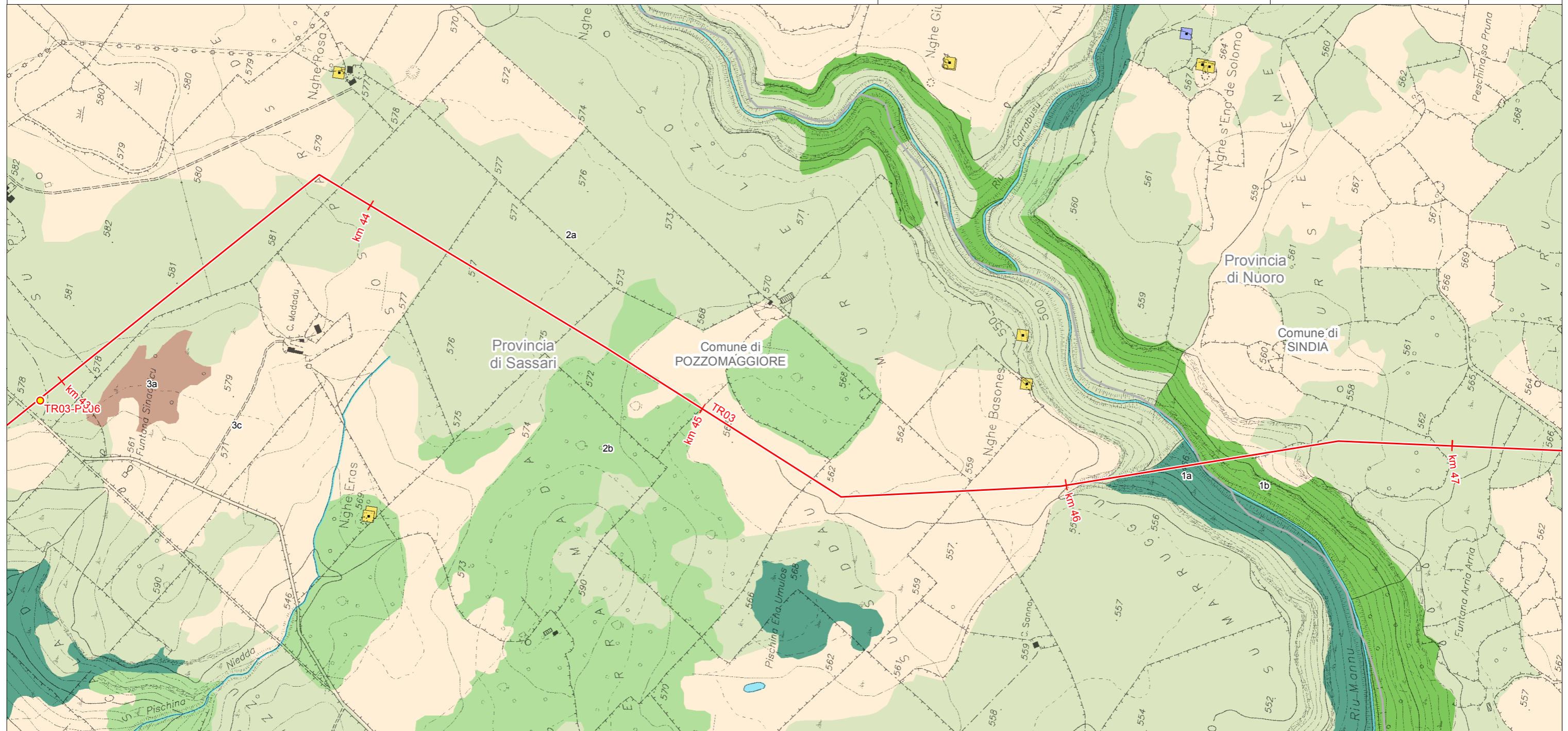
- Nuraghe



SISTEMA TRASPORTO GAS NATURALE SARDEGNA
SEZIONE CENTRO NORD - DORSALE CENTRO NORD - TR03

PIANO PAESAGGISTICO REGIONALE (1:10.000)

1	Giugno 2017	Emissione per Enti	RAP	CHV	CSM	Foglio 29 di 60
0	Maggio 2017	Emissione in bozza per verifica SVA	RAP	CHV	CSM	
REV.	DATA	DESCRIZIONE	ELABORATO	VERIFICATO	APPROVATO	
			Dis.	PG-1090		Scala 1:10.000
			Comm.	5663		



LEGENDA FOGLIO

- METANODOTTO IN PROGETTO
- AA - Laghi naturali, invasi artificiali, stagni, lagune
- AA - Fiumi torrenti e altri corsi d'acqua
- AS - Beni Paesaggistici Ex Art. 143 D.Lgs. No. 42/04 e succ. mod
- Nuraghe
- Tomba dei giganti
- AA - Componenti di paesaggio con valenza ambientale
- 1a - Macchia, dune e aree umide
- 1b - Boschi (conifere, latifoglie)
- 2a - Praterie e spiagge
- 2b - Boschi (sugherete, castagneti da frutto)
- 3a - Colture arboree specializzate
- 3c - Colture erbacee specializzate

