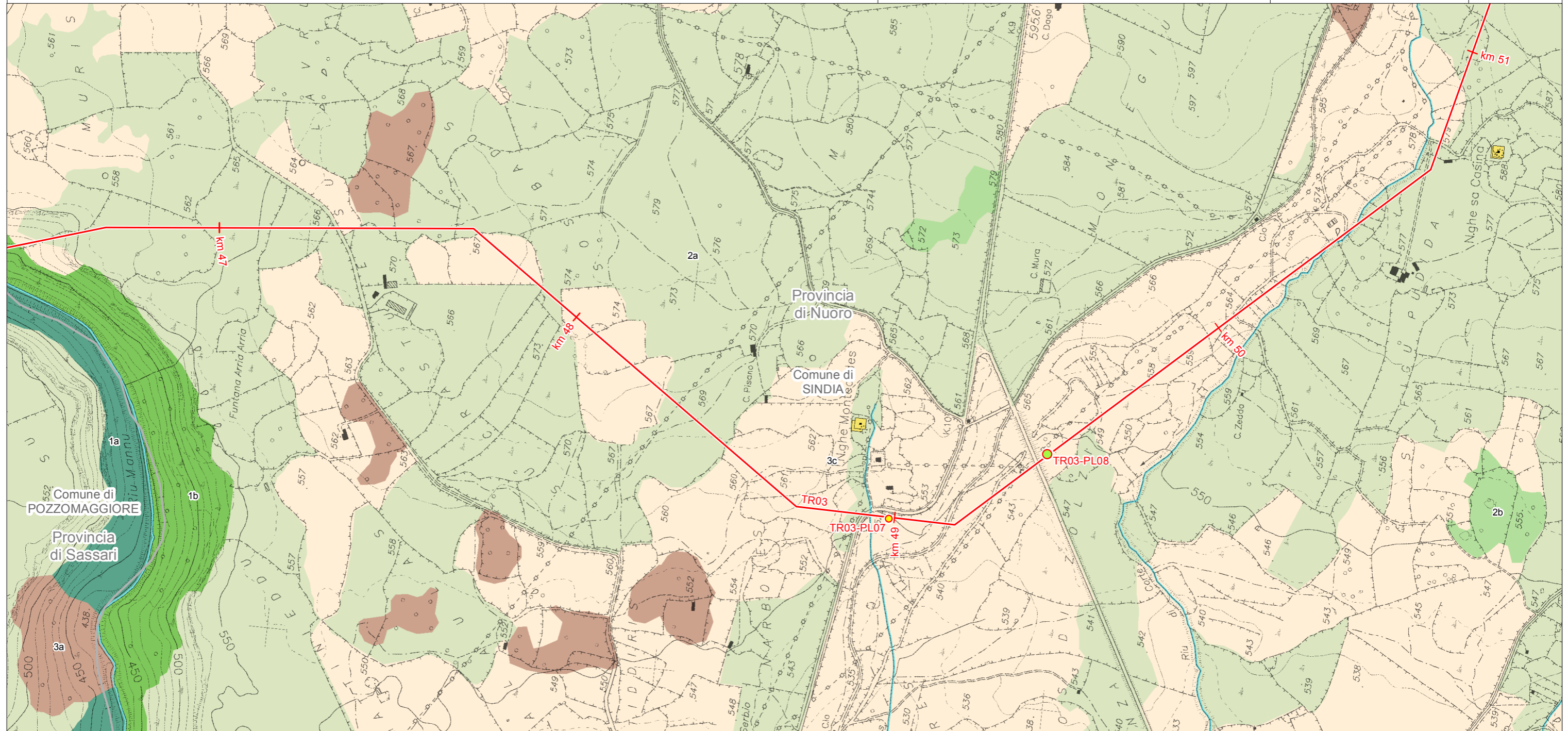


SISTEMA TRASPORTO GAS NATURALE SARDEGNA
SEZIONE CENTRO NORD - DORSALE CENTRO NORD - TR03

PIANO PAESAGGISTICO REGIONALE (1:10.000)

1	Giugno 2017	Emissione per Enti	RAP	CHV	CSM	Foglio 30 di 60
0	Maggio 2017	Emissione in bozza per verifica SVA	RAP	CHV	CSM	
REV.	DATA	DESCRIZIONE	ELABORATO	VERIFICATO	APPROVATO	
			Dis.	PG-1090		Scala 1:10.000
			Comm.	5663		



LEGENDA FOGLIO

IMPIANTI IN PROGETTO

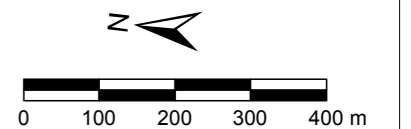
- PIDI
- PIL
- METANODOTTO IN PROGETTO
- AA - Laghi naturali, invasi artificiali, stagni, lagune
- AA - Fiumi torrenti e altri corsi d'acqua

AA - Componenti di paesaggio con valenza ambientale

- 1a - Macchia, dune e aree umide
- 1b - Boschi (conifere, latifoglie)
- 2a - Praterie e spiagge
- 2b - Boschi (sugherete, castagneti da frutto)
- 3a - Colture arboree specializzate
- 3c - Colture erbacee specializzate

AS - Beni Paesaggistici Ex Art. 143 D.Lgs. No. 42/04 e succ. mod

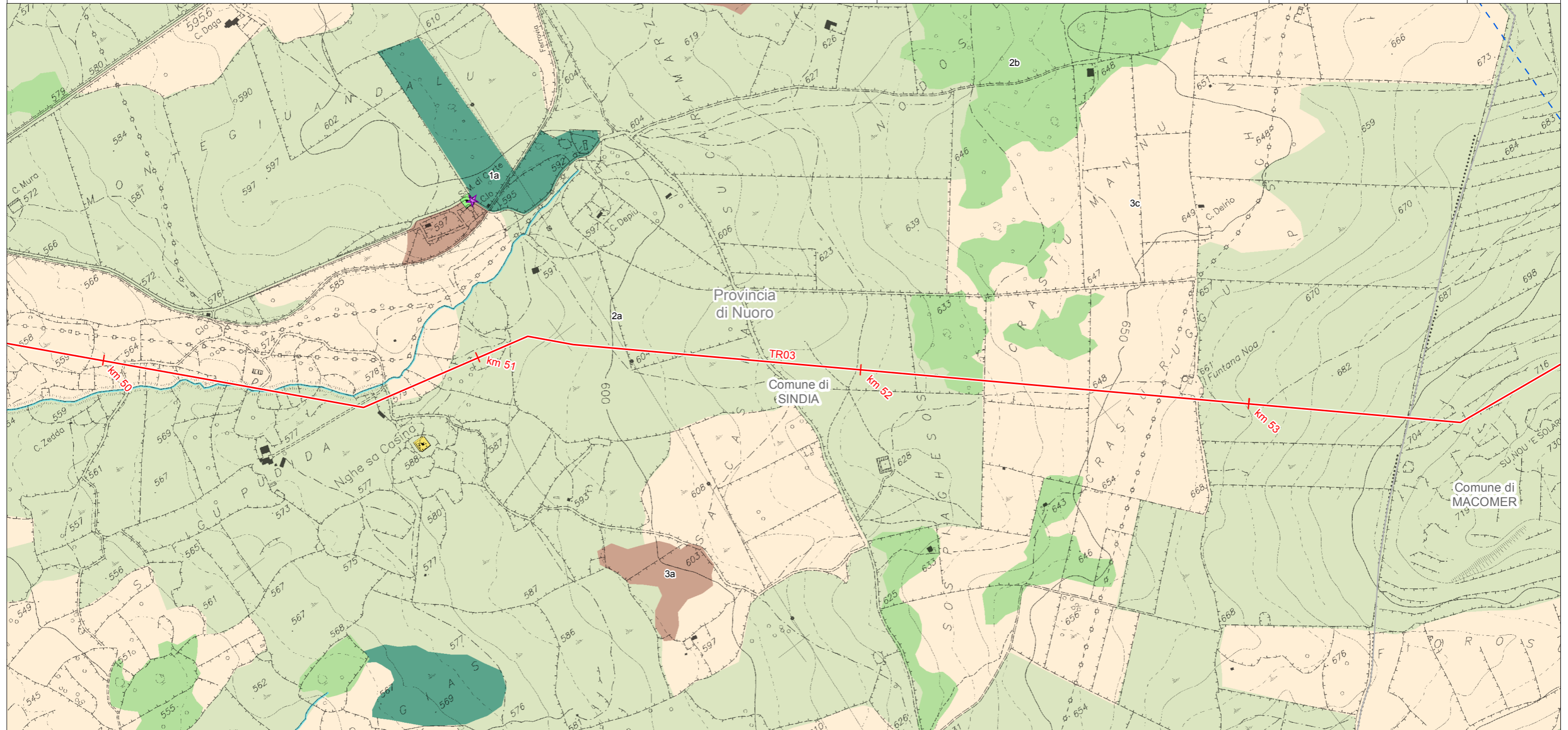
■ Nuraghe



SISTEMA TRASPORTO GAS NATURALE SARDEGNA
SEZIONE CENTRO NORD - DORSALE CENTRO NORD - TR03

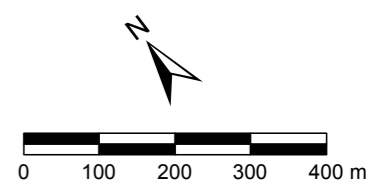
PIANO PAESAGGISTICO REGIONALE (1:10.000)

1	Giugno 2017	Emissione per Enti	RAP	CHV	CSM	Foglio 31 di 60
0	Maggio 2017	Emissione in bozza per verifica SVA	RAP	CHV	CSM	
REV.	DATA	DESCRIZIONE	ELABORATO	VERIFICATO	APPROVATO	
 			Dis.	PG-1090		Scala 1:10.000
			Comm.	5663		



LEGENDA FOGLIO

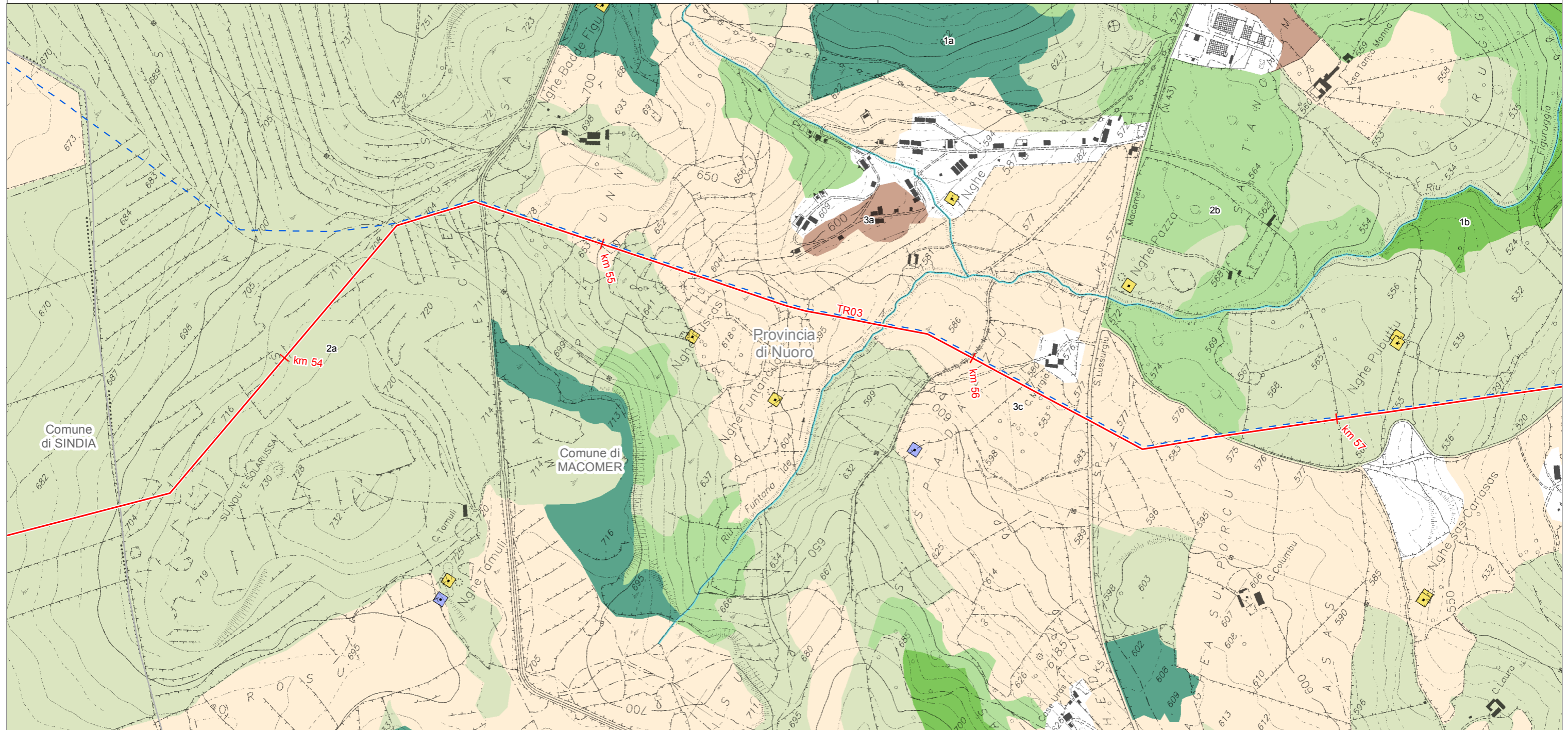
- METANODOTTO IN PROGETTO
- - - PROGETTO METANODOTTO GALSI
- AA - Fiumi torrenti e altri corsi d'acqua
- AS - Beni Paesaggistici
 - ★ Ex Art. 136 D.Lgs. No. 42/04 e succ. mod - Architettonico (Vincoli ex l. 1497/39)
 - Ex Art. 143 D.Lgs. No. 42/04 e succ. mod
 - Chiesa
 - Nuraghe
- AA - Componenti di paesaggio con valenza ambientale
 - 1a - Macchia, dune e aree umide
 - 2a - Praterie e spiagge
 - 2b - Boschi (sugherete, castagneti da frutto)
 - 3a - Colture arboree specializzate
 - 3c - Colture erbacee specializzate



SISTEMA TRASPORTO GAS NATURALE SARDEGNA
SEZIONE CENTRO NORD - DORSALE CENTRO NORD - TR03

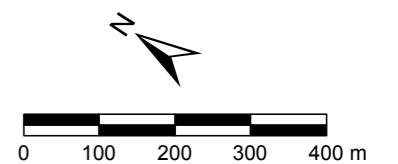
PIANO PAESAGGISTICO REGIONALE (1:10.000)

1	Giugno 2017	Emissione per Enti	RAP	CHV	CSM	Foglio 32 di 60
0	Maggio 2017	Emissione in bozza per verifica SVA	RAP	CHV	CSM	
REV.	DATA	DESCRIZIONE	ELABORATO	VERIFICATO	APPROVATO	
			Dis.	PG-1090		Scala 1:10.000
			Comm.	5663		



LEGENDA FOGLIO

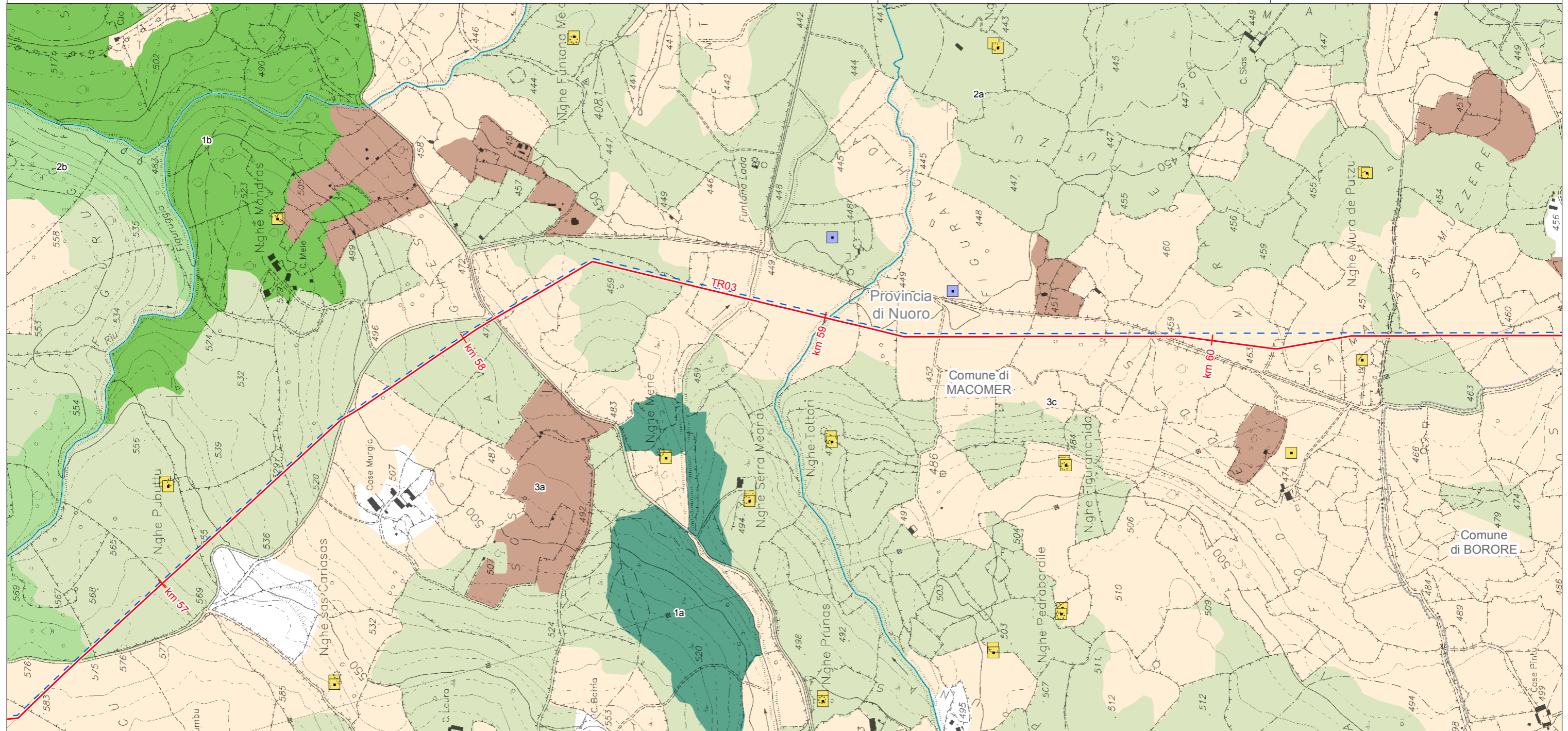
- METANODOTTO IN PROGETTO
- - - PROGETTO METANODOTTO GALSÌ
- AA - Fiumi torrenti e altri corsi d'acqua
- AS - Beni Paesaggistici Ex Art. 143 D.Lgs. No. 42/04 e succ. mod.
- Nuraghe
- Tomba dei giganti
- AA - Componenti di paesaggio con valenza ambientale
- 1a - Macchia, dune e aree umide
- 1b - Boschi (conifere, latifoglie)
- 2a - Praterie e spiagge
- 2b - Boschi (sugherete, castagneti da frutto)
- 3a - Colture arboree specializzate
- 3c - Colture erbacee specializzate



SISTEMA TRASPORTO GAS NATURALE SARDEGNA
SEZIONE CENTRO NORD - DORSALE CENTRO NORD - TR03

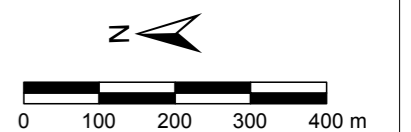
PIANO PAESAGGISTICO REGIONALE (1:10.000)

1	Giugno 2017	Emissione per Enti	RAP	CHV	CSM	Foglio 33 di 60
0	Maggio 2017	Emissione in bozza per verifica SVA	RAP	CHV	CSM	
REV.	DATA	DESCRIZIONE	ELABORATO	VERIFICATO	APPROVATO	
			Dis.	PG-1090		Scala 1:10.000
			Comm.	5663		





LEGENDA FOGLIO

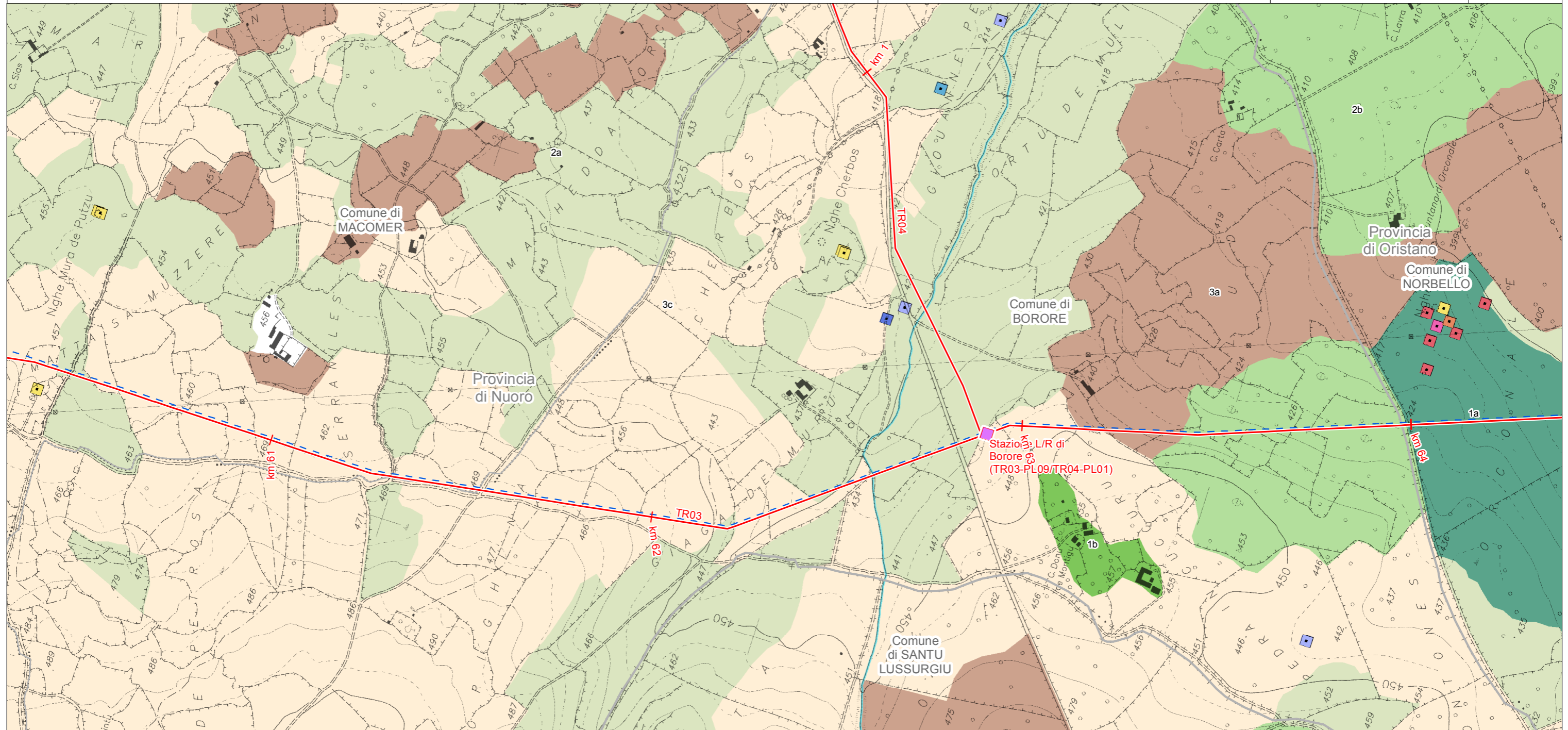
- METANODOTTO IN PROGETTO
- - - PROGETTO METANODOTTO GALSI
- AA - Fiumi torrenti e altri corsi d'acqua
- AS - Beni Paesaggistici Ex Art. 143 D.Lgs. No. 42/04 e succ. mod
- Nuraghe
- Tomba dei giganti
- AA - Componenti di paesaggio con valenza ambientale
- 1a - Macchia, dune e aree umide
- 1b - Boschi (conifere, latifoglie)
- 2a - Praterie e spiagge
- 2b - Boschi (sugherete, castagneti da frutto)
- 3a - Colture arboree specializzate
- 3c - Colture erbacee specializzate



SISTEMA TRASPORTO GAS NATURALE SARDEGNA
SEZIONE CENTRO NORD - DORSALE CENTRO NORD - TR03






PIANO PAESAGGISTICO REGIONALE (1:10.000)

1	Giugno 2017	Emissione per Enti	RAP	CHV	CSM	Foglio 34 di 60
0	Maggio 2017	Emissione in bozza per verifica SVA	RAP	CHV	CSM	
REV.	DATA	DESCRIZIONE	ELABORATO	VERIFICATO	APPROVATO	
		 Società Gasdotti Italia S.p.A.			Dis. PG-1090	Scala 1:10.000
					Comm. 5663	






LEGENDA FOGLIO







IMPIANTI IN PROGETTO

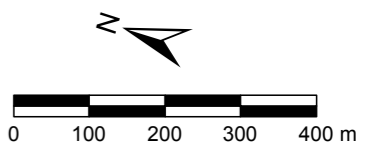
-  Stazioni di Lancio/Ricevimento PIG
-  METANODOTTO IN PROGETTO
-  PROGETTO METANODOTTO GALSÌ
-  AA - Laghi naturali, invasi artificiali, stagni, lagune
-  AA - Fiumi torrenti e altri corsi d'acqua

AS - Beni Paesaggistici Ex Art. 143 D.Lgs. No. 42/04 e succ. mod

-  Ale'e couverte
-  Dolmen
-  Fonte-pozzo
-  Insediamento
-  Nuraghe
-  Tomba
-  Tomba dei giganti

AA - Componenti di paesaggio con valenza ambientale

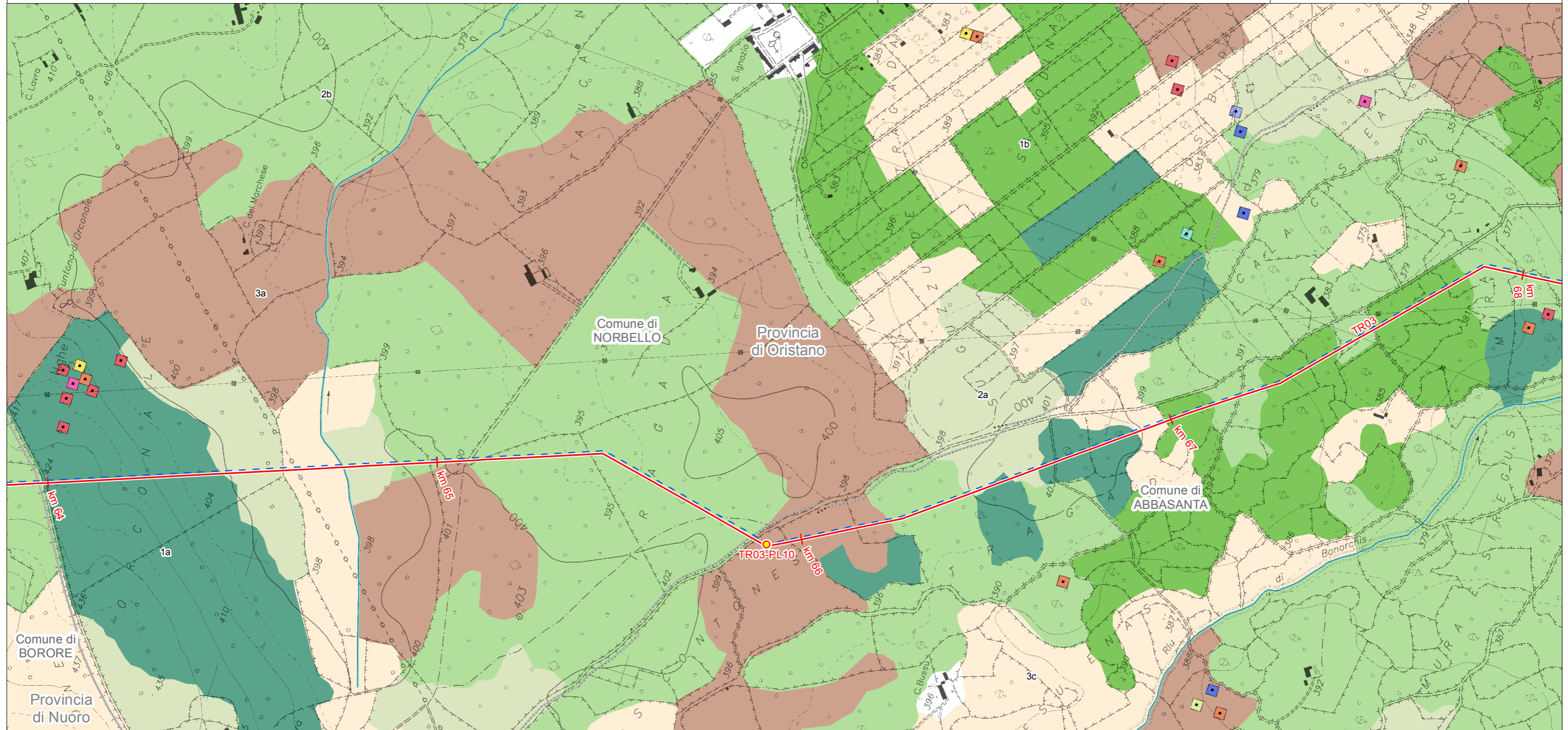
-  1a - Macchia, dune e aree umide
-  1b - Boschi (conifere, latifoglie)
-  2a - Praterie e spiagge
-  2b - Boschi (sugherete, castagneti da frutto)
-  3a - Colture arboree specializzate
-  3c - Colture erbacee specializzate



SISTEMA TRASPORTO GAS NATURALE SARDEGNA
SEZIONE CENTRO NORD - DORSALE CENTRO NORD - TR03

PIANO PAESAGGISTICO REGIONALE (1:10.000)

1	Giugno 2017	Emissione per Enti	RAP	CHV	CSM	Foglio 35 di 60
0	Maggio 2017	Emissione in bozza per verifica SVA	RAP	CHV	CSM	
REV.	DATA	DESCRIZIONE	ELABORATO	VERIFICATO	APPROVATO	
			Dis.	PG-1090		Scala 1:10.000
			Comm.	5663		



LEGENDA FOGLIO

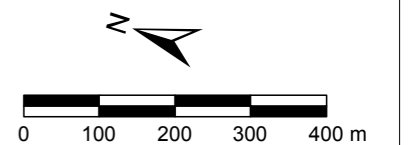
IMPIANTI IN PROGETTO

- PIL
- METANODOTTO IN PROGETTO
- - - PROGETTO METANODOTTO GALSÌ
- AA - Fiumi torrenti e altri corsi d'acqua
- Fonte-pozzo
- Insediamento
- Nuraghe
- Ruderì
- Tomba
- Tomba dei giganti

AS - Beni Paesaggistici Ex Art. 143 D.Lgs. No. 42/04 e succ. mod

- Ale'e couverte
- Domus de janas
- AA - Componenti di paesaggio con valenza ambientale
- 1a - Macchia, dune e aree umide
- 1b - Boschi (conifere, latifoglie)

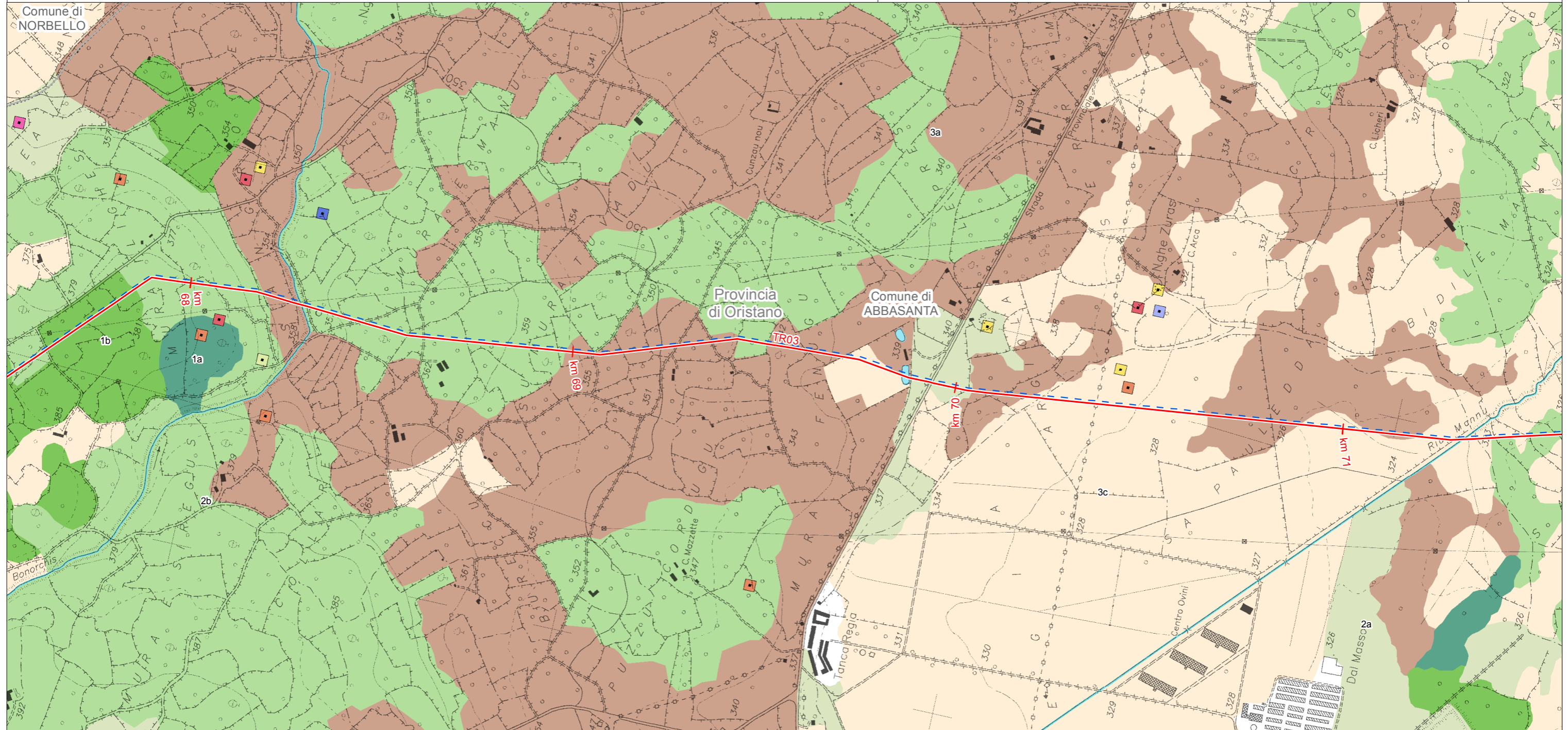
- 2a - Praterie e spiagge
- 2b - Boschi (sugherete, castagneti da frutto)
- 3a - Colture arboree specializzate
- 3c - Colture erbacee specializzate



SISTEMA TRASPORTO GAS NATURALE SARDEGNA
SEZIONE CENTRO NORD - DORSALE CENTRO NORD - TR03

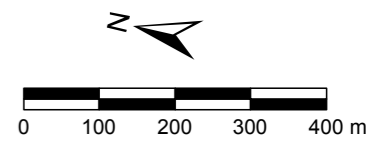
1	Giugno 2017	Emissione per Enti	RAP	CHV	CSM	Foglio 36 di 60
0	Maggio 2017	Emissione in bozza per verifica SVA	RAP	CHV	CSM	
REV.	DATA	DESCRIZIONE	ELABORATO	VERIFICATO	APPROVATO	
			Dis.	PG-1090		Scala 1:10.000
			Comm.	5663		

PIANO PAESAGGISTICO REGIONALE (1:10.000)



LEGENDA FOGLIO

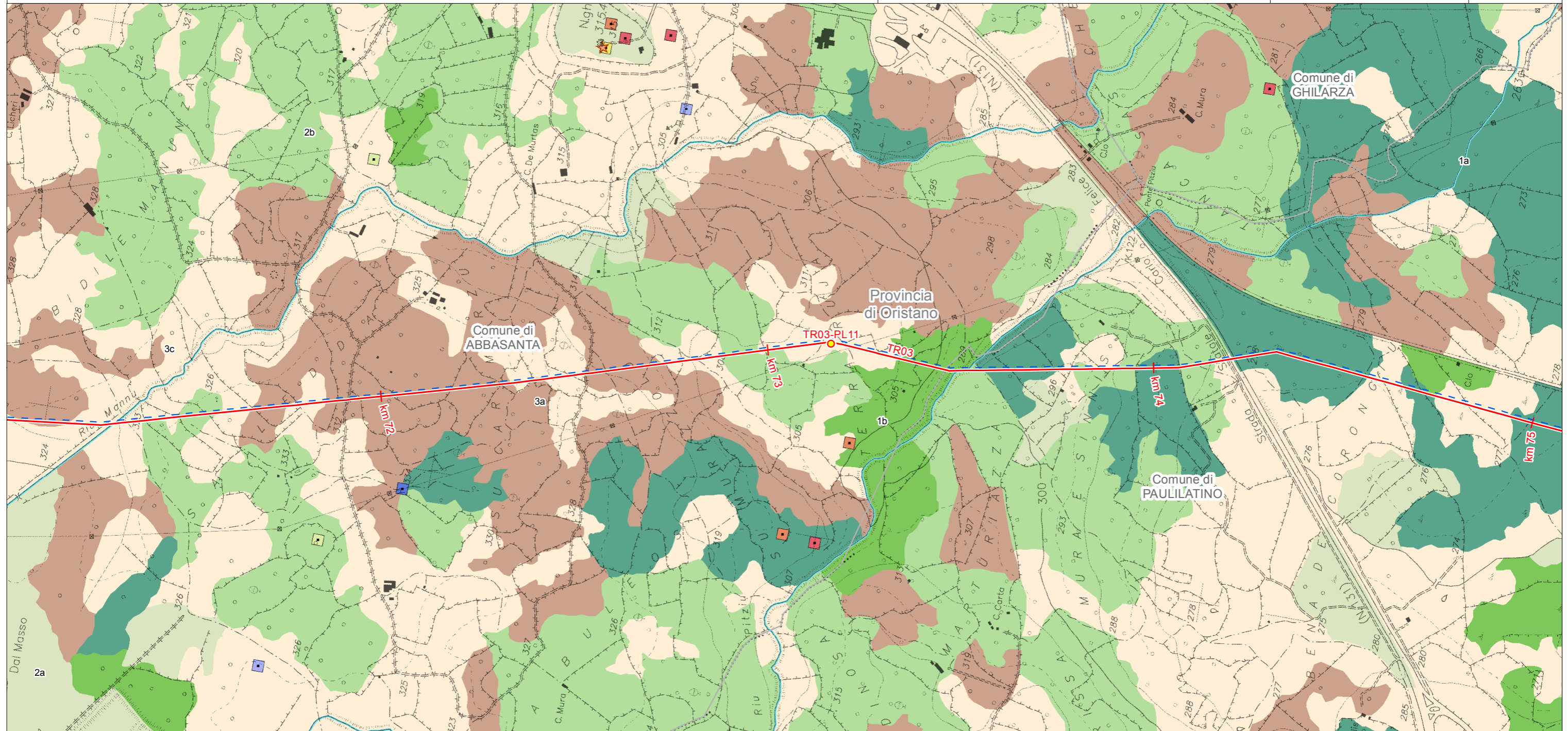
- METANODOTTO IN PROGETTO
- - - PROGETTO METANODOTTO GALSI
- AA - Laghi naturali, invasi artificiali, stagni, lagune
- AA - Fiumi torrenti e altri corsi d'acqua
- AS - Beni Paesaggistici Ex Art. 143 D.Lgs. No. 42/04 e succ. mod
- Abitato
- Ale'e couverte
- Domus de janas
- Insediamento
- Nuraghe
- Tomba
- Tomba dei giganti
- 3a - Colture arboree specializzate
- 3c - Colture erbacee specializzate
- AA - Componenti di paesaggio con valenza ambientale
- 1a - Macchia, dune e aree umide
- 1b - Boschi (conifere, latifoglie)
- 2a - Praterie e spiagge
- 2b - Boschi (sugherete, castagneti da frutto)



SISTEMA TRASPORTO GAS NATURALE SARDEGNA
SEZIONE CENTRO NORD - DORSALE CENTRO NORD - TR03






PIANO PAESAGGISTICO REGIONALE (1:10.000)

1	Giugno 2017	Emissione per Enti	RAP	CHV	CSM	Foglio 37 di 60
0	Maggio 2017	Emissione in bozza per verifica SVA	RAP	CHV	CSM	
REV.	DATA	DESCRIZIONE	ELABORATO	VERIFICATO	APPROVATO	
		 SGI Società Gasdotti Italia S.p.A.	 D'APPOLONIA INGEGNERIA, ARCHITETTURA E AMBIENTE		Dis. PG-1090	Scala 1:10.000
				Comm. 5663		










LEGENDA FOGLIO







IMPIANTI IN PROGETTO

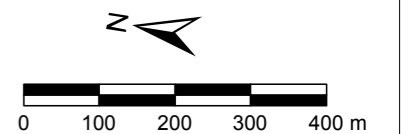
-  PIL
-  METANODOTTO IN PROGETTO
-  PROGETTO METANODOTTO GALSÌ
-  AA - Laghi naturali, invasi artificiali, stagni, lagune
-  AA - Fiumi torrenti e altri corsi d'acqua

AS - Beni Paesaggistici

-  Ex Art. 142 D.Lgs. No. 42/04 e succ. mod - Archeologico
- AS - Beni Paesaggistici Ex Art. 143 D.Lgs. No. 42/04 e succ. mod
 -  Ale'e couverte
 -  Domus de janas
 -  Insediamento
 -  Nuraghe
 -  Tomba
 -  Tomba dei giganti

AA - Componenti di paesaggio con valenza ambientale

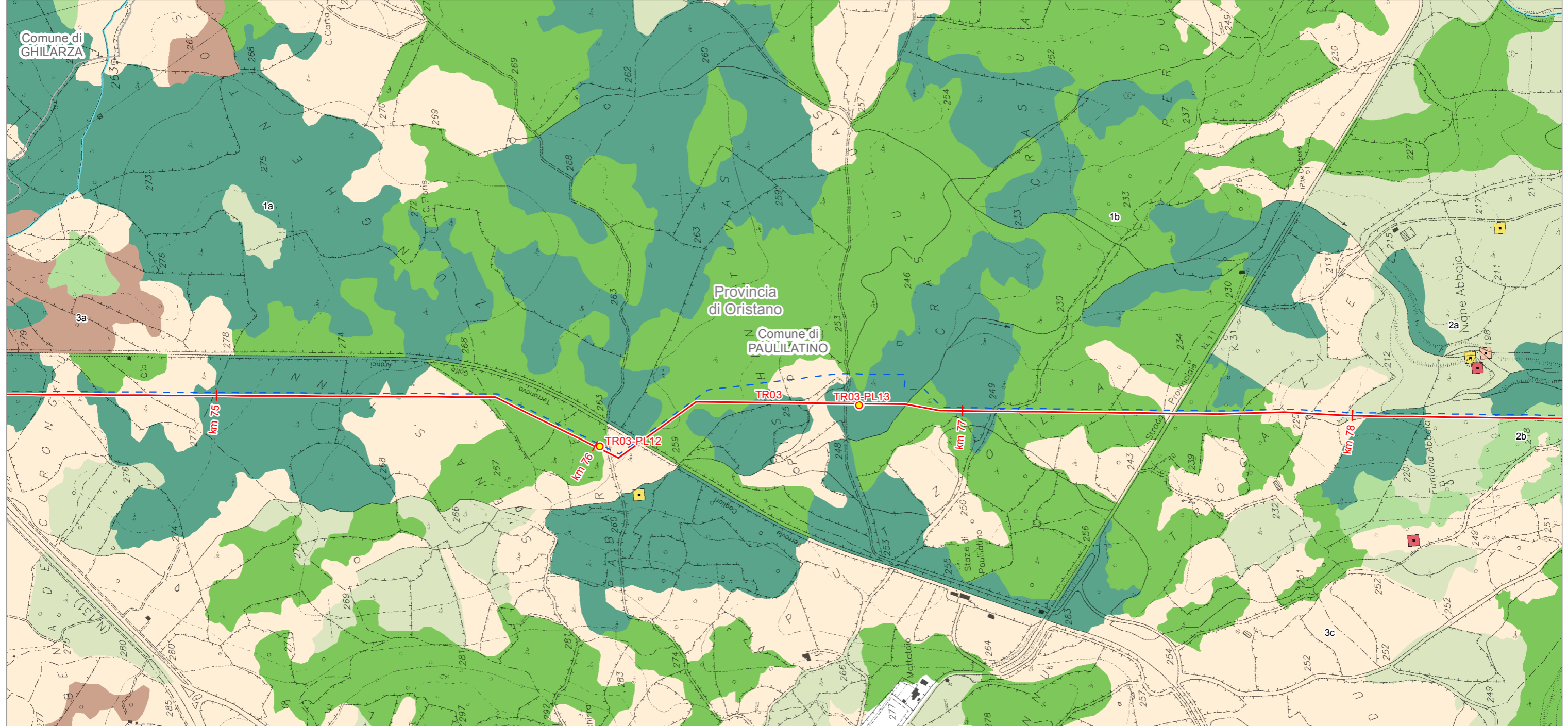
-  1a - Macchia, dune e aree umide
-  1b - Boschi (conifere, latifoglie)
-  2a - Praterie e spiagge
-  2b - Boschi (sugherete, castagneti da frutto)
-  3a - Colture arboree specializzate
-  3c - Colture erbacee specializzate



SISTEMA TRASPORTO GAS NATURALE SARDEGNA
SEZIONE CENTRO NORD - DORSALE CENTRO NORD - TR03

PIANO PAESAGGISTICO REGIONALE (1:10.000)

1	Giugno 2017	Emissione per Enti	RAP	CHV	CSM	Foglio 38 di 60
0	Maggio 2017	Emissione in bozza per verifica SVA	RAP	CHV	CSM	
REV.	DATA	DESCRIZIONE	ELABORATO	VERIFICATO	APPROVATO	
			Dis.	PG-1090		
			Comm.	5663		Scala 1:10.000



LEGENDA FOGLIO

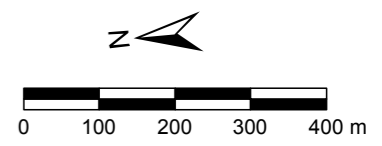
IMPIANTI IN PROGETTO

- PIL
- METANODOTTO IN PROGETTO
- - - PROGETTO METANODOTTO GALSI
- AA - Fiumi torrenti e altri corsi d'acqua
- AS - Beni Paesaggistici Ex Art. 143 D.Lgs. No. 42/04 e succ. mod
- Nuraghe
- Tomba

Villaggio

AA - Componenti di paesaggio con valenza ambientale

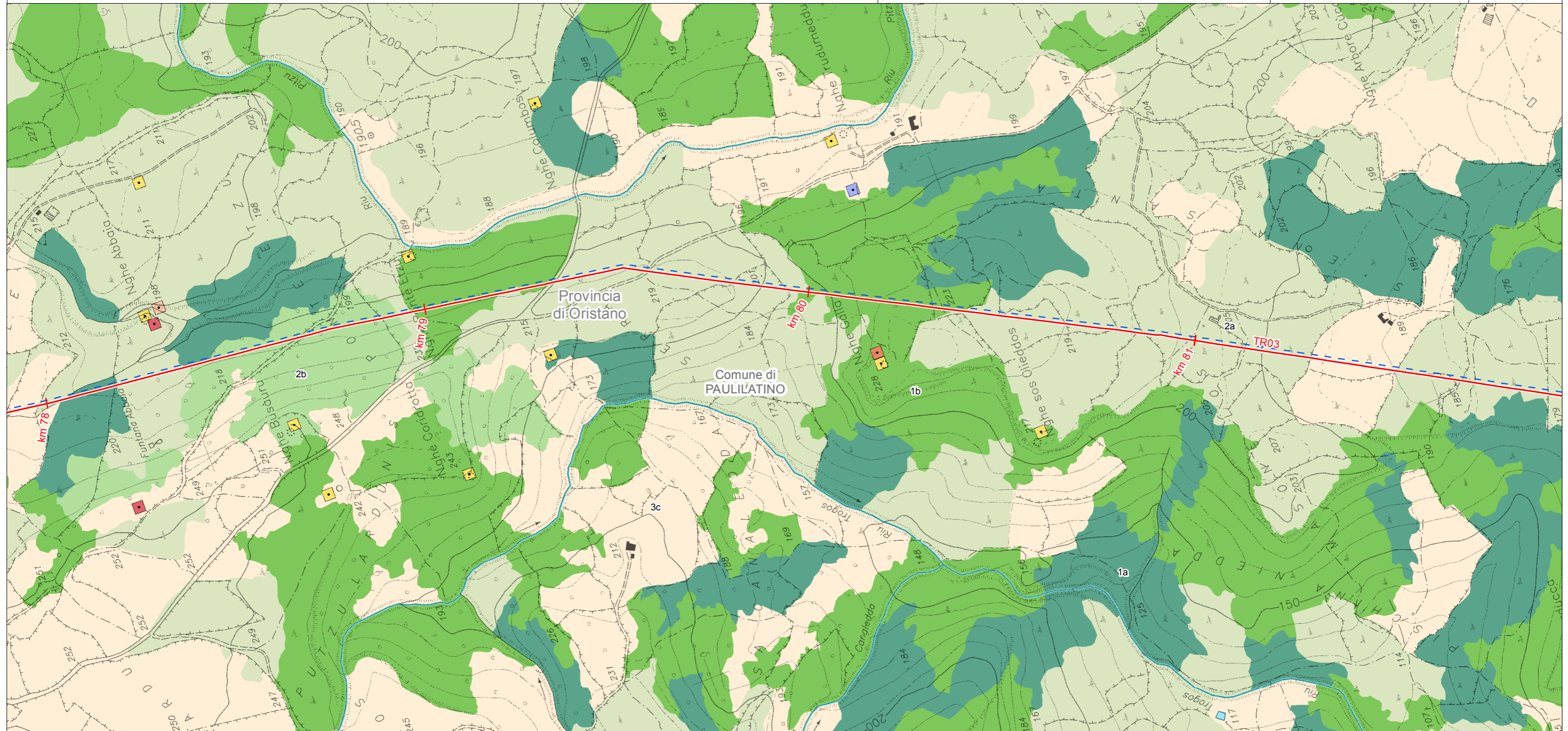
- 1a - Macchia, dune e aree umide
- 1b - Boschi (conifere, latifoglie)
- 2a - Praterie e spiagge
- 2b - Boschi (sugherete, castagneti da frutto)
- 3a - Colture arboree specializzate
- 3c - Colture erbacee specializzate



SISTEMA TRASPORTO GAS NATURALE SARDEGNA
SEZIONE CENTRO NORD - DORSALE CENTRO NORD - TR03

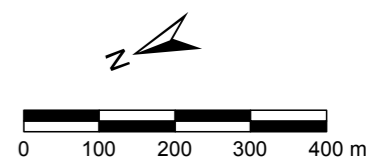
PIANO PAESAGGISTICO REGIONALE (1:10.000)

1	Giugno 2017	Emissione per Enti	RAP	CHV	CSM	Foglio 39 di 60
0	Maggio 2017	Emissione in bozza per verifica SVA	RAP	CHV	CSM	
REV.	DATA	DESCRIZIONE	ELABORATO	VERIFICATO	APPROVATO	
			Dis.	PG-1090		Scala 1:10.000
			Comm.	5663		



LEGENDA FOGLIO

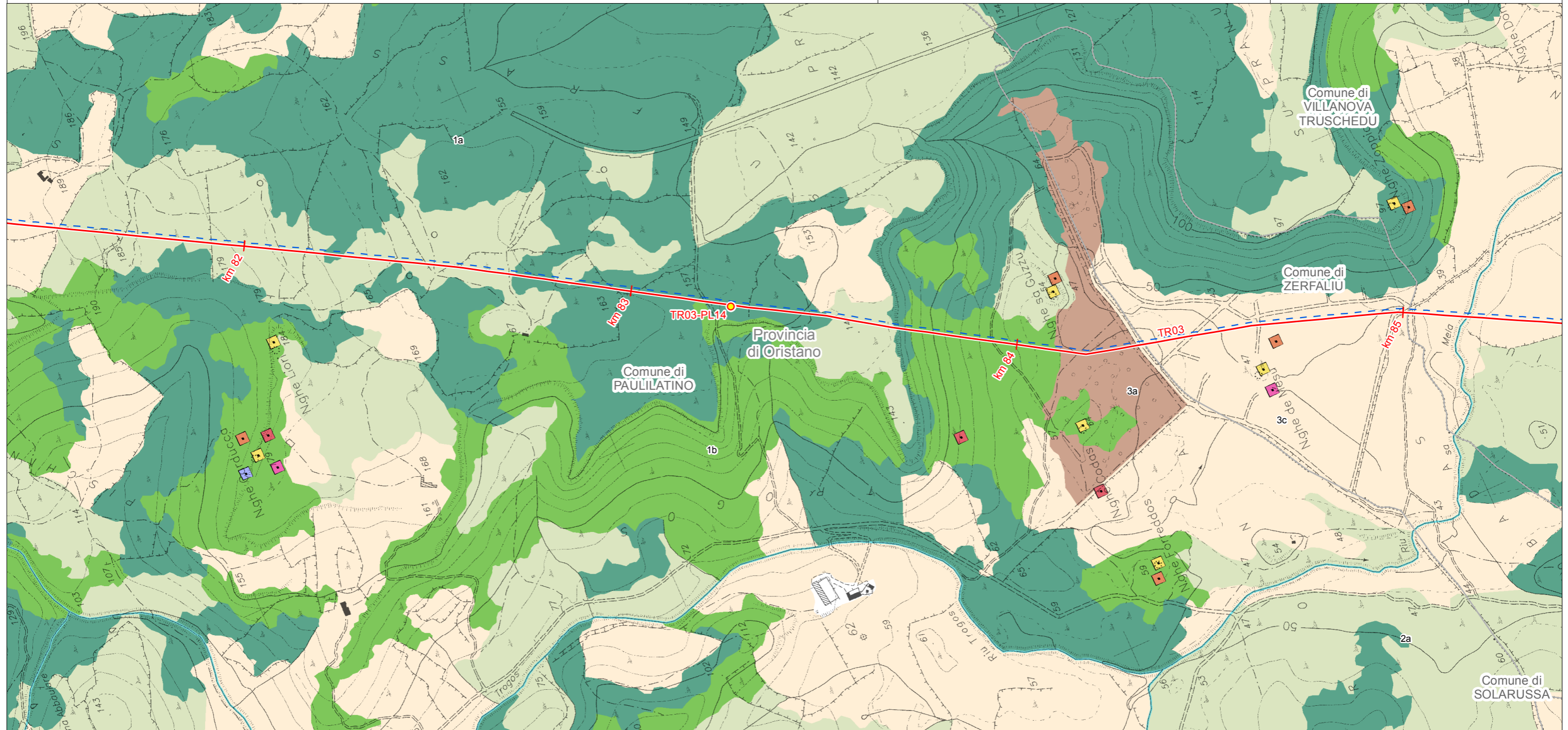
- METANODOTTO IN PROGETTO
- - - PROGETTO METANODOTTO GALSI
- AA - Laghi naturali, invasi artificiali, stagni, lagune
- AA - Fiumi torrenti e altri corsi d'acqua
- AS - Beni Paesaggistici Ex Art. 143 D.Lgs. No. 42/04 e succ. mod
- Insediamento
- Nuraghe
- Tomba
- Tomba dei giganti
- Villaggio
- AA - Componenti di paesaggio con valenza ambientale
- 1a - Macchia, dune e aree umide
- 1b - Boschi (conifere, latifoglie)
- 2a - Praterie e spiagge
- 2b - Boschi (sugherete, castagneti da frutto)
- 3c - Colture erbacee specializzate



SISTEMA TRASPORTO GAS NATURALE SARDEGNA
SEZIONE CENTRO NORD - DORSALE CENTRO NORD - TR03

PIANO PAESAGGISTICO REGIONALE (1:10.000)

1	Giugno 2017	Emissione per Enti	RAP	CHV	CSM	Foglio 40 di 60
0	Maggio 2017	Emissione in bozza per verifica SVA	RAP	CHV	CSM	
REV.	DATA	DESCRIZIONE	ELABORATO	VERIFICATO	APPROVATO	
			Dis.	PG-1090		Scala 1:10.000
			Comm.	5663		



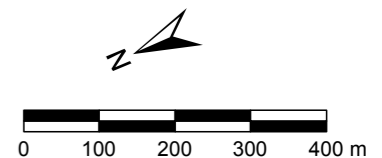
LEGENDA FOGLIO

IMPIANTI IN PROGETTO

- PIL
- METANODOTTO IN PROGETTO
- - - PROGETTO METANODOTTO GALSI
- AA - Fiumi torrenti e altri corsi d'acqua
- AS - Beni Paesaggistici Ex Art. 143 D.Lgs. No. 42/04 e succ. mod
- Fonte-pozzo
- Insediamento
- Nuraghe
- Tomba
- Tomba dei giganti

AA - Componenti di paesaggio con valenza ambientale

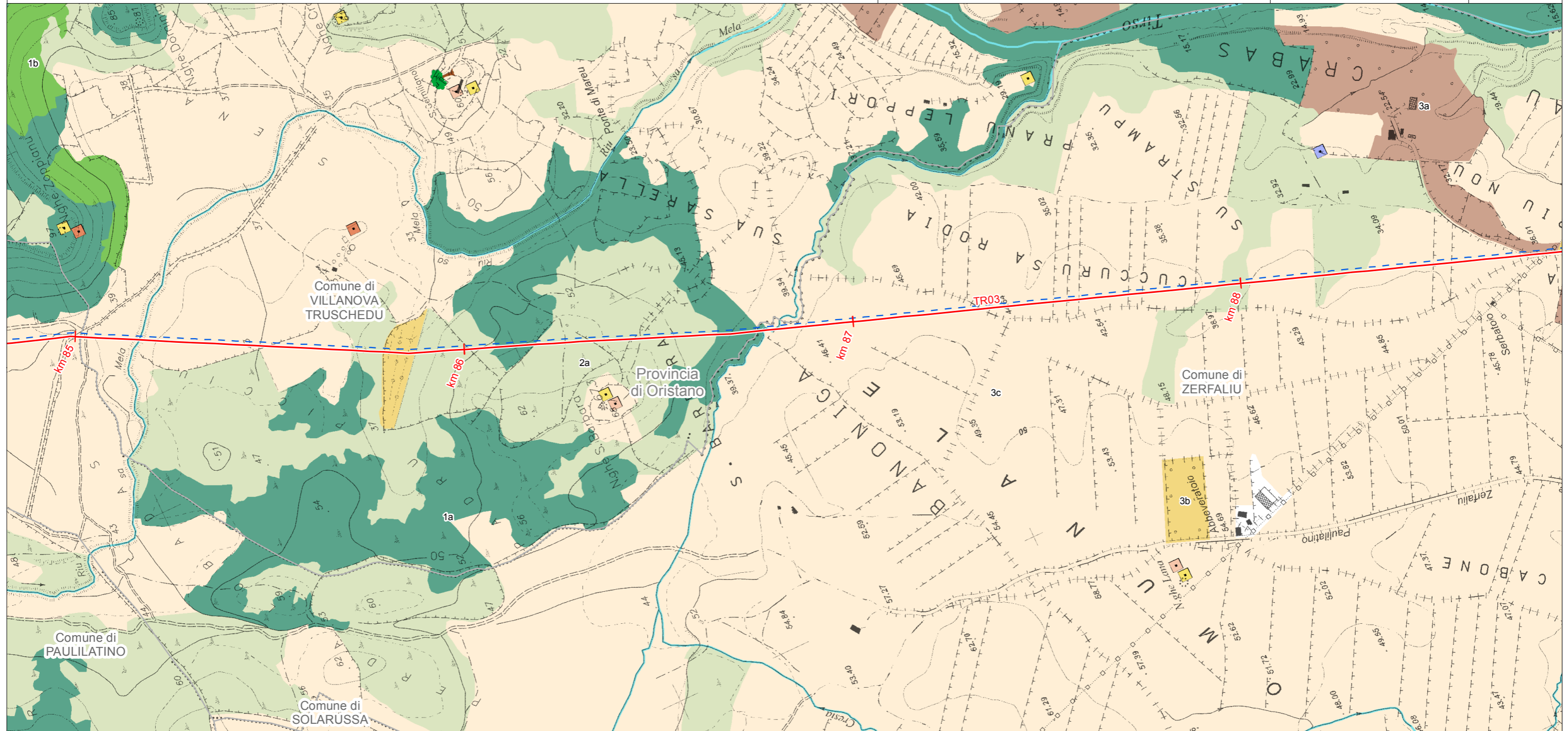
- 1a - Macchia, dune e aree umide
- 1b - Boschi (conifere, latifoglie)
- 2a - Praterie e spiagge
- 3a - Colture arboree specializzate
- 3c - Colture erbacee specializzate



SISTEMA TRASPORTO GAS NATURALE SARDEGNA
SEZIONE CENTRO NORD - DORSALE CENTRO NORD - TR03

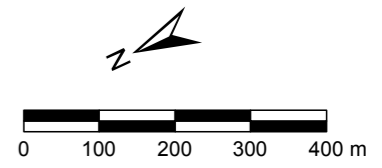
PIANO PAESAGGISTICO REGIONALE (1:10.000)

1	Giugno 2017	Emissione per Enti	RAP	CHV	CSM	Foglio 41 di 60
0	Maggio 2017	Emissione in bozza per verifica SVA	RAP	CHV	CSM	
REV.	DATA	DESCRIZIONE	ELABORATO	VERIFICATO	APPROVATO	
			Dis.	PG-1090		Scala 1:10.000
			Comm.	5663		



LEGENDA FOGLIO

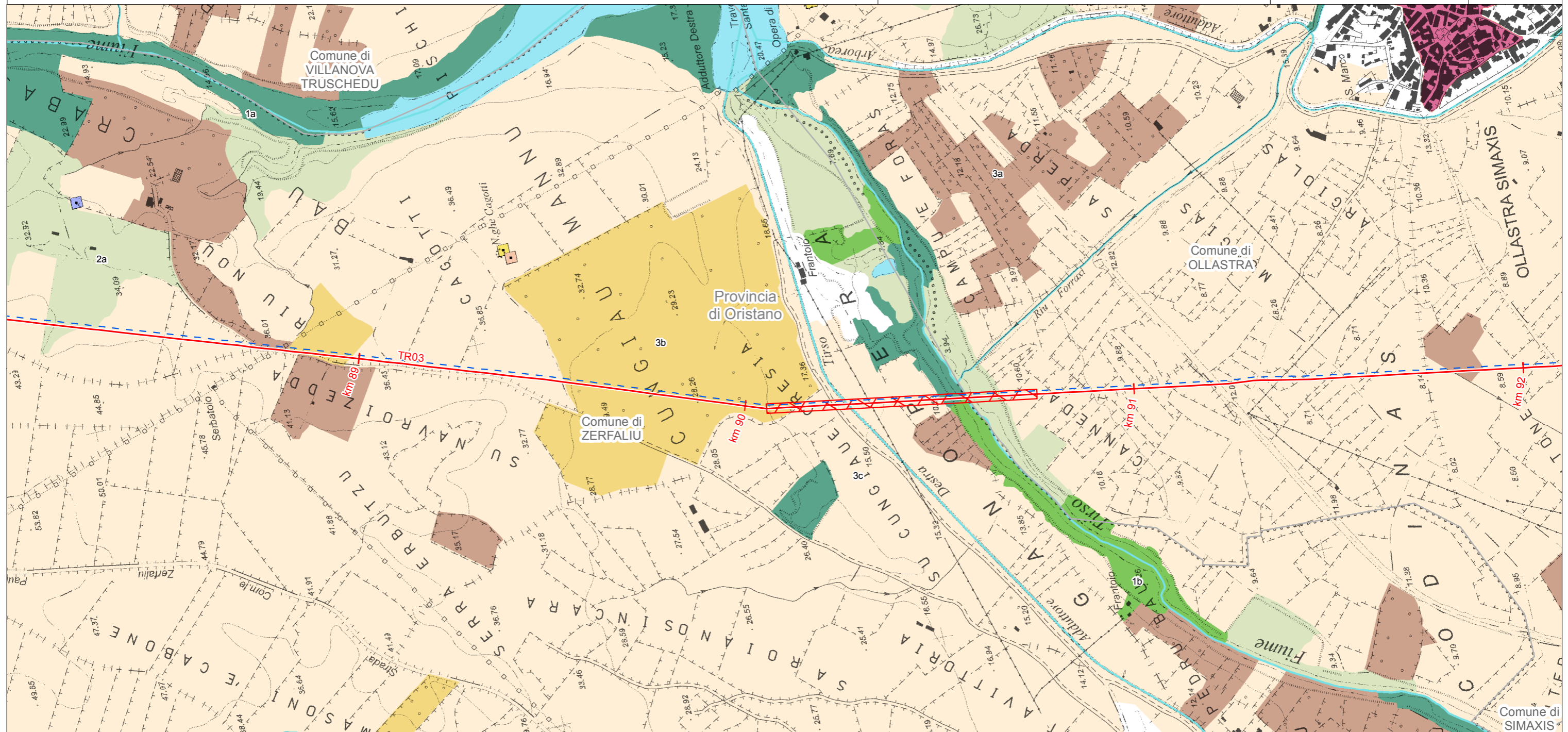
- METANODOTTO IN PROGETTO
- - - PROGETTO METANODOTTO GALSI
- AA - Fiumi torrenti e altri corsi d'acqua
- AA - Alberi monumentali
- AS - Beni Paesaggistici Ex Art. 143 D.Lgs. No. 42/04 e succ. mod
 - Insediamento
 - Nuraghe
- Tomba dei giganti
- Villaggio
- AA - Componenti di paesaggio con valenza ambientale
 - 1a - Macchia, dune e aree umide
 - 1b - Boschi (conifere, latifoglie)
 - 2a - Praterie e spiagge
 - 3a - Colture arboree specializzate
 - 3b - Impianti boschivi artificiali
 - 3c - Colture erbacee specializzate



SISTEMA TRASPORTO GAS NATURALE SARDEGNA
SEZIONE CENTRO NORD - DORSALE CENTRO NORD - TR03

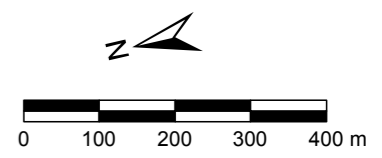
PIANO PAESAGGISTICO REGIONALE (1:10.000)

1	Giugno 2017	Emissione per Enti	RAP	CHV	CSM	Foglio 42 di 60
0	Maggio 2017	Emissione in bozza per verifica SVA	RAP	CHV	CSM	
REV.	DATA	DESCRIZIONE	ELABORATO	VERIFICATO	APPROVATO	
			Dis.	PG-1090		Scala 1:10.000
			Comm.	5663		



LEGENDA FOGLIO

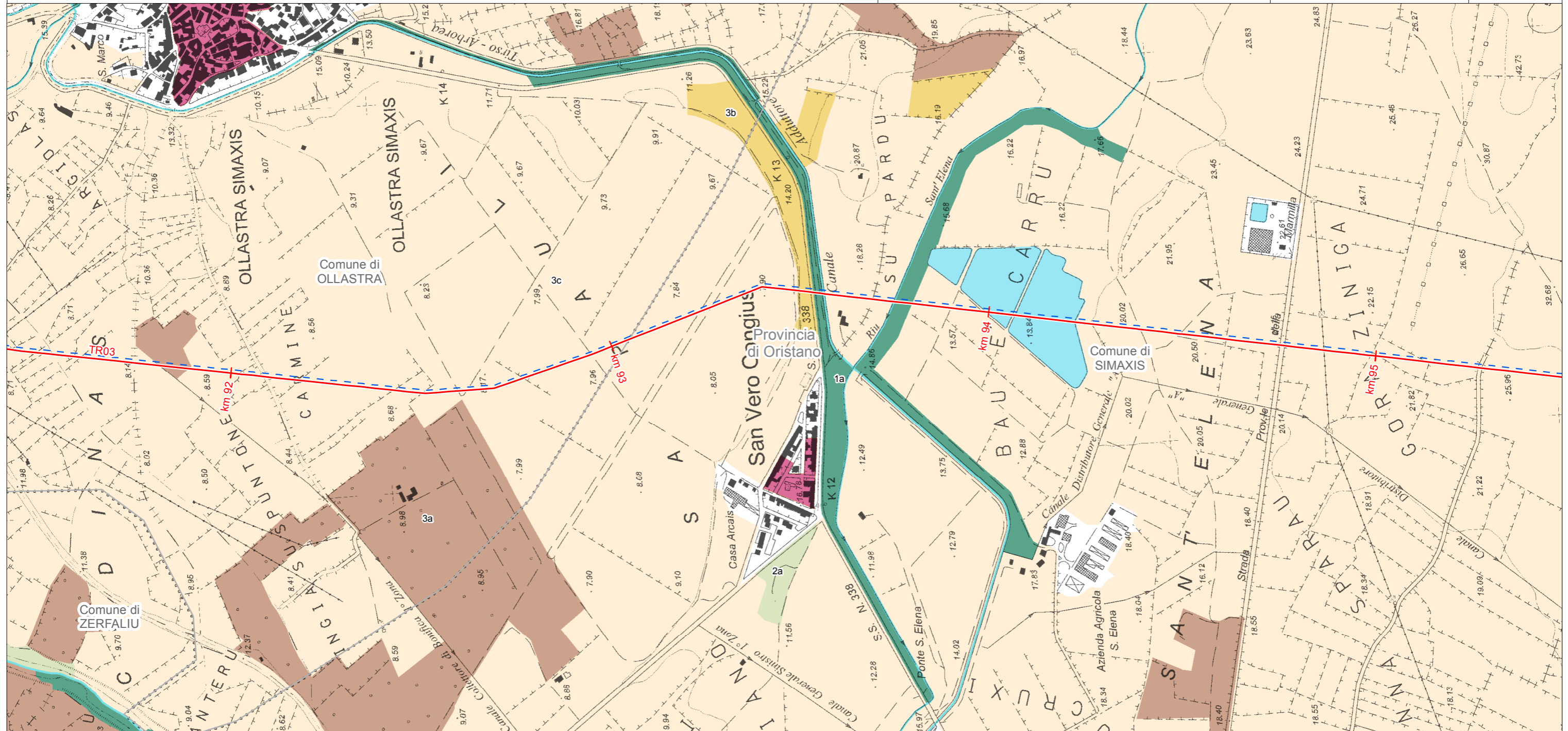
- METANODOTTO IN PROGETTO
- X MICROTUNNEL/T.O.C.
- - - PROGETTO METANODOTTO GALSÌ
- AA - Laghi naturali, invasi artificiali, stagni, lagune
- AA - Fiumi torrenti e altri corsi d'acqua
- AS - Beni Paesaggistici Ex Art. 143 D.Lgs. No. 42/04 e succ. mod
- Nuraghe
- Tomba dei giganti
- Villaggio
- AS - Centri di Antica e Prima Formazione
- AA - Componenti di paesaggio con valenza ambientale
- 1a - Macchia, dune e aree umide
- 1b - Boschi (conifere, latifoglie)
- 2a - Praterie e spiagge
- 3a - Colture arboree specializzate
- 3b - Impianti boschivi artificiali
- 3c - Colture erbacee specializzate



SISTEMA TRASPORTO GAS NATURALE SARDEGNA
SEZIONE CENTRO NORD - DORSALE CENTRO NORD - TR03

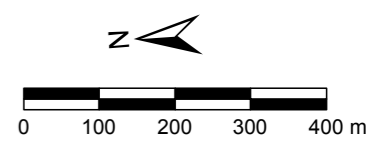
PIANO PAESAGGISTICO REGIONALE (1:10.000)

1	Giugno 2017	Emissione per Enti	RAP	CHV	CSM	Foglio 43 di 60
0	Maggio 2017	Emissione in bozza per verifica SVA	RAP	CHV	CSM	
REV.	DATA	DESCRIZIONE	ELABORATO	VERIFICATO	APPROVATO	
			Dis.	PG-1090		Scala 1:10.000
			Comm.	5663		



LEGENDA FOGLIO

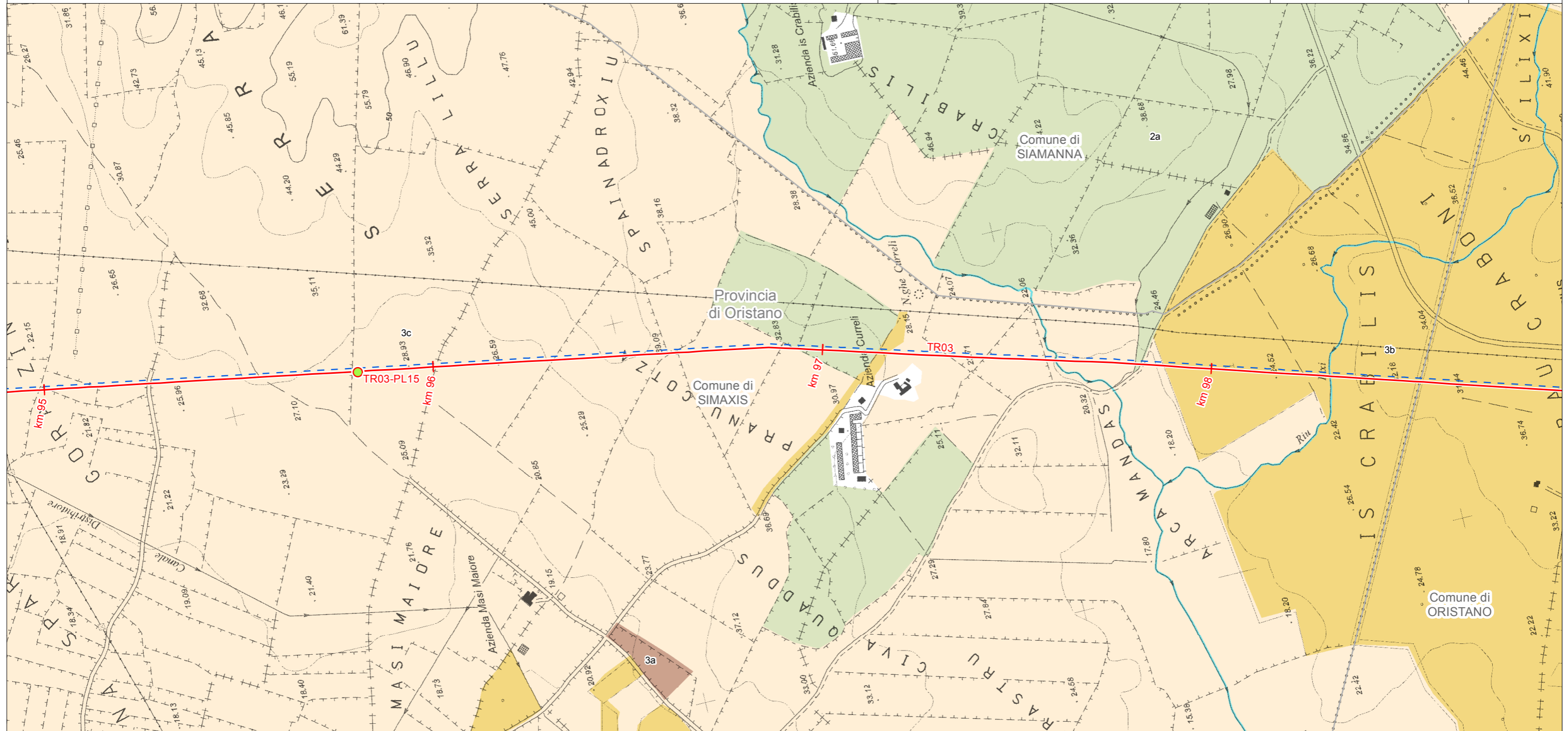
- METANODOTTO IN PROGETTO
- - - PROGETTO METANODOTTO GALSÌ
- AA - Laghi naturali, invasi artificiali, stagni, lagune
- AA - Fiumi torrenti e altri corsi d'acqua
- AS - Centri di Antica e Prima Formazione
- AA - Componenti di paesaggio con valenza ambientale
- 1a - Macchia, dune e aree umide
- 2a - Praterie e spiagge
- 3a - Colture arboree specializzate
- 3b - Impianti boschivi artificiali
- 3c - Colture erbacee specializzate



SISTEMA TRASPORTO GAS NATURALE SARDEGNA
SEZIONE CENTRO NORD - DORSALE CENTRO NORD - TR03

PIANO PAESAGGISTICO REGIONALE (1:10.000)

1	Giugno 2017	Emissione per Enti	RAP	CHV	CSM	Foglio 44 di 60
0	Maggio 2017	Emissione in bozza per verifica SVA	RAP	CHV	CSM	
REV.	DATA	DESCRIZIONE	ELABORATO	VERIFICATO	APPROVATO	
			Dis.	PG-1090		Scala 1:10.000
			Comm.	5663		



LEGENDA FOGLIO

IMPIANTI IN PROGETTO

- PIDI
- 3b - Impianti boschivi artificiali
- 3c - Colture erbacee specializzate

— METANODOTTO IN PROGETTO

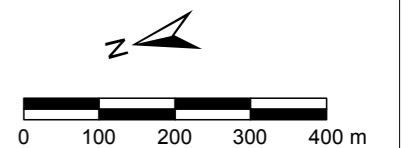
- - - PROGETTO METANODOTTO GALSI

— AA - Fiumi torrenti e altri corsi d'acqua

AA - Componenti di paesaggio con valenza ambientale

2a - Praterie e spiagge

3a - Colture arboree specializzate

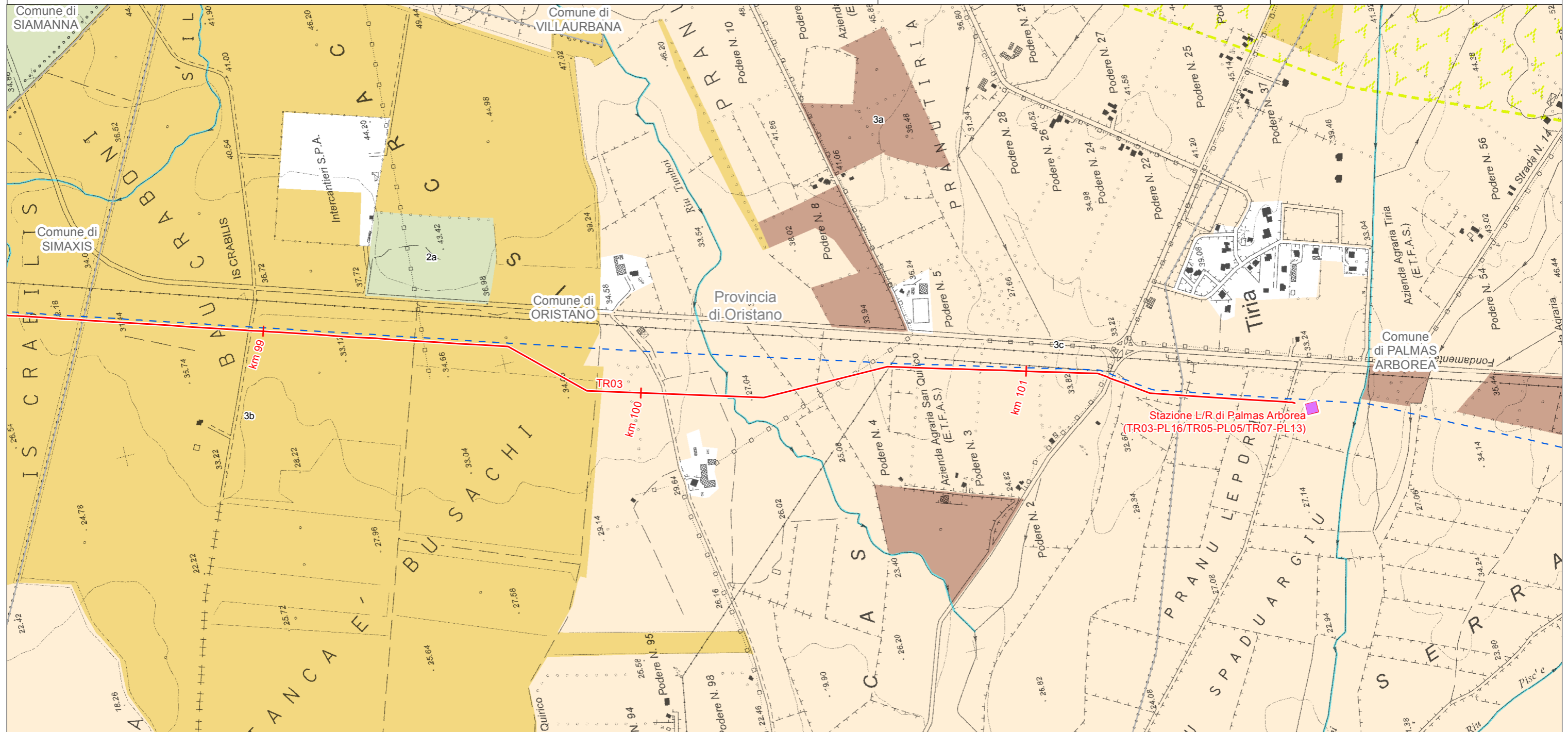


SISTEMA TRASPORTO GAS NATURALE SARDEGNA
SEZIONE CENTRO NORD - DORSALE CENTRO NORD - TR03

1	Giugno 2017	Emissione per Enti	RAP	CHV	CSM	Foglio 45 di 60
0	Maggio 2017	Emissione in bozza per verifica SVA	RAP	CHV	CSM	
REV.	DATA	DESCRIZIONE	ELABORATO	VERIFICATO	APPROVATO	
			Dis.	PG-1090		Scala 1:10.000
			Comm.	5663		



PIANO PAESAGGISTICO REGIONALE (1:10.000)



LEGENDA FOGLIO

IMPIANTI IN PROGETTO

Stazioni di Lancio/Ricevimento PIG

METANODOTTO IN PROGETTO

PROGETTO METANODOTTO GALSI

AA - Fiumi torrenti e altri corsi d'acqua

AS - Parco geominerario ambientale e storico d.m. ambiente 265/01

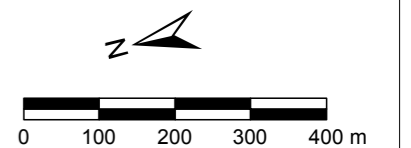
AA - Componenti di paesaggio con valenza ambientale

2a - Praterie e spiagge

3a - Colture arboree specializzate

3b - Impianti boschivi artificiali

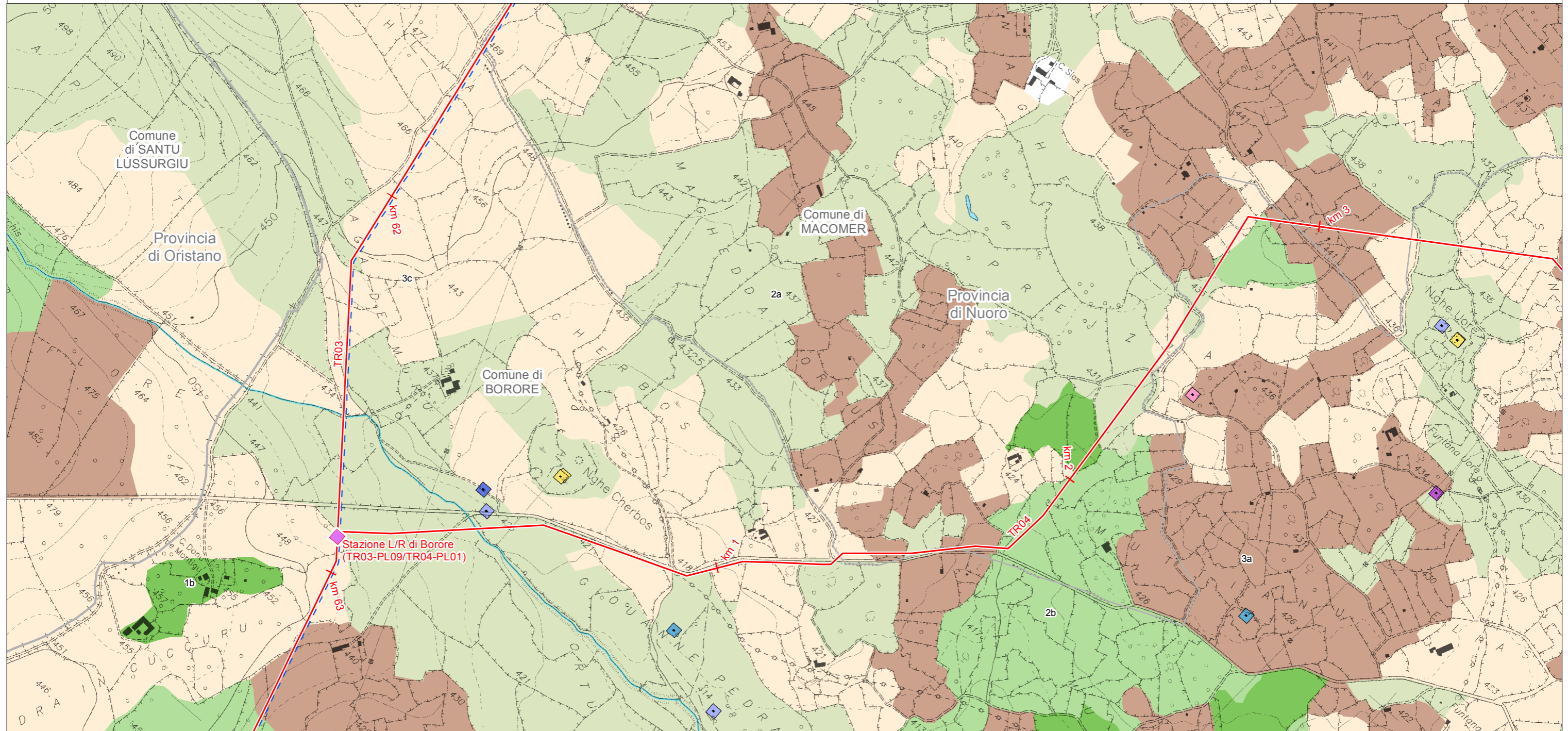
3c - Colture erbacee specializzate



SISTEMA TRASPORTO GAS NATURALE SARDEGNA
SEZIONE CENTRO NORD - BRETELLA OTTANA NUORO - TR04


PIANO PAESAGGISTICO REGIONALE (1:10.000)

1	Giugno 2017	Emissione per Enti	RAP	CHV	CSM	Foglio 46 di 60
0	Maggio 2017	Emissione in bozza per verifica SVA	RAP	CHV	CSM	
REV.	DATA	DESCRIZIONE	ELABORATO	VERIFICATO	APPROVATO	
		 SGI Società Gasdotti Italia S.p.A.	 D'APPOLONIA INGEGNERIA, ARCHITETTURA E AMBIENTE		Dis. PG-1090	
			Comm.	5663	Scala 1:10.000	




LEGENDA FOGLIO

IMPIANTI IN PROGETTO

 Stazioni di Lancio/Ricevimento PIG

 METANODOTTO IN PROGETTO


 PROGETTO METANODOTTO GALSÌ

 AA - Laghi naturali, invasi artificiali, stagni, lagune

 AA - Fiumi torrenti e altri corsi d'acqua


AS - Beni Paesaggistici Ex Art. 143 D.Lgs. No. 42/04 e succ. mod


 Ale'e couverte

 Capanne


 Dolmen

 Necropoli


 Nuraghe


 Tomba dei giganti


AA - Componenti di paesaggio con valenza ambientale

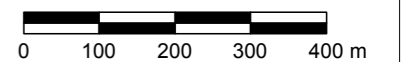
 1b - Boschi (conifere, latifoglie)

 2a - Praterie e spiagge

 2b - Boschi (sugherete, castagneti da frutto)

 3a - Colture arboree specializzate

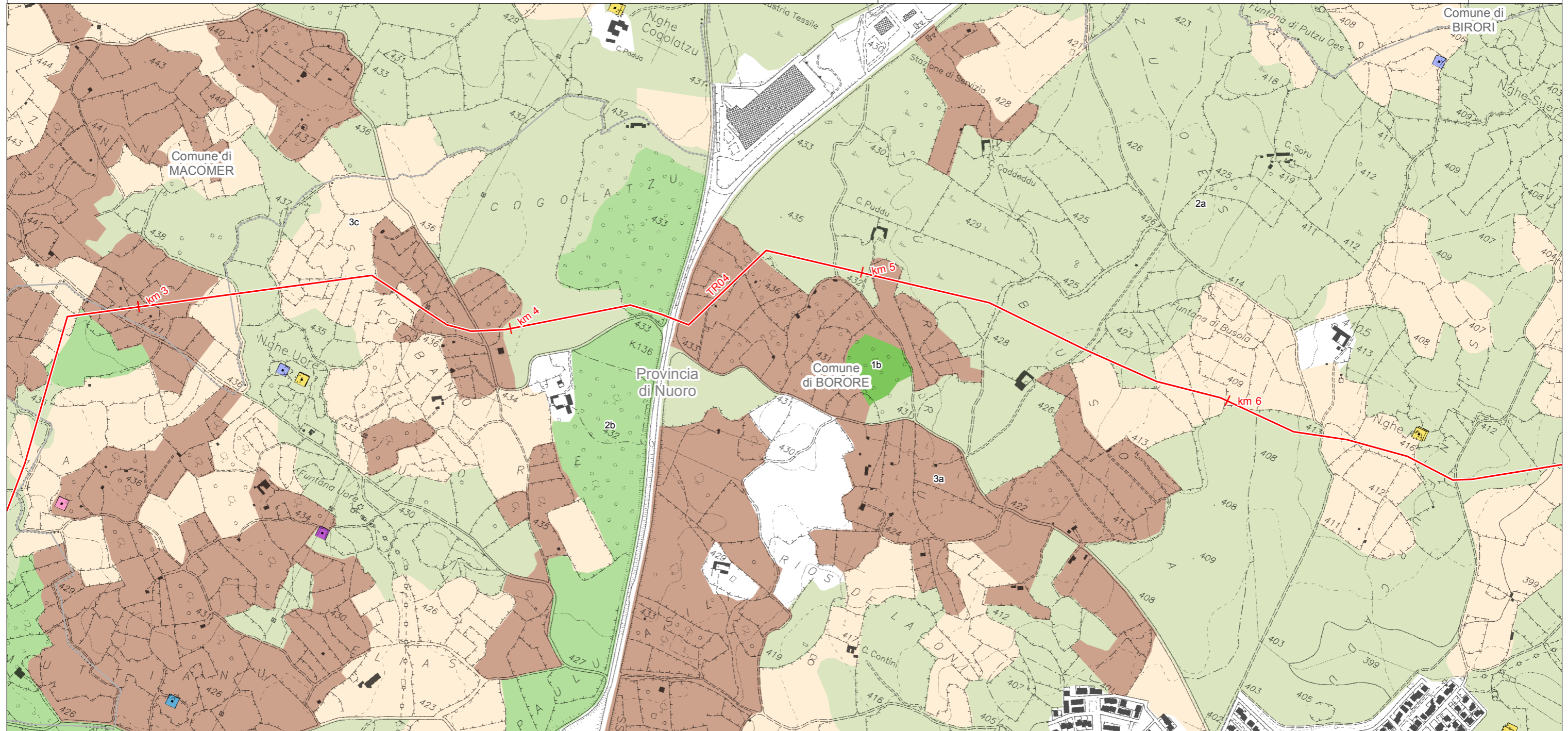
 3c - Colture erbacee specializzate



SISTEMA TRASPORTO GAS NATURALE SARDEGNA
SEZIONE CENTRO NORD - BRETELLA OTTANA NUORO - TR04

PIANO PAESAGGISTICO REGIONALE (1:10.000)

1	Giugno 2017	Emissione per Enti	RAP	CHV	CSM	Foglio 47 di 60
0	Maggio 2017	Emissione in bozza per verifica SVA	RAP	CHV	CSM	
REV.	DATA	DESCRIZIONE	ELABORATO	VERIFICATO	APPROVATO	
			Dis.	PG-1090		Scala 1:10.000
			Comm.	5663		



LEGENDA FOGLIO

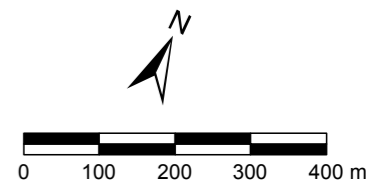
— METANODOTTO IN PROGETTO

AS - Beni Paesaggistici Ex Art. 143 D.Lgs. No. 42/04 e succ. mod

- Capanne
- Chiesa
- Dolmen
- Insediamento
- Necropoli
- Nuraghe
- Tomba dei giganti

AA - Componenti di paesaggio con valenza ambientale

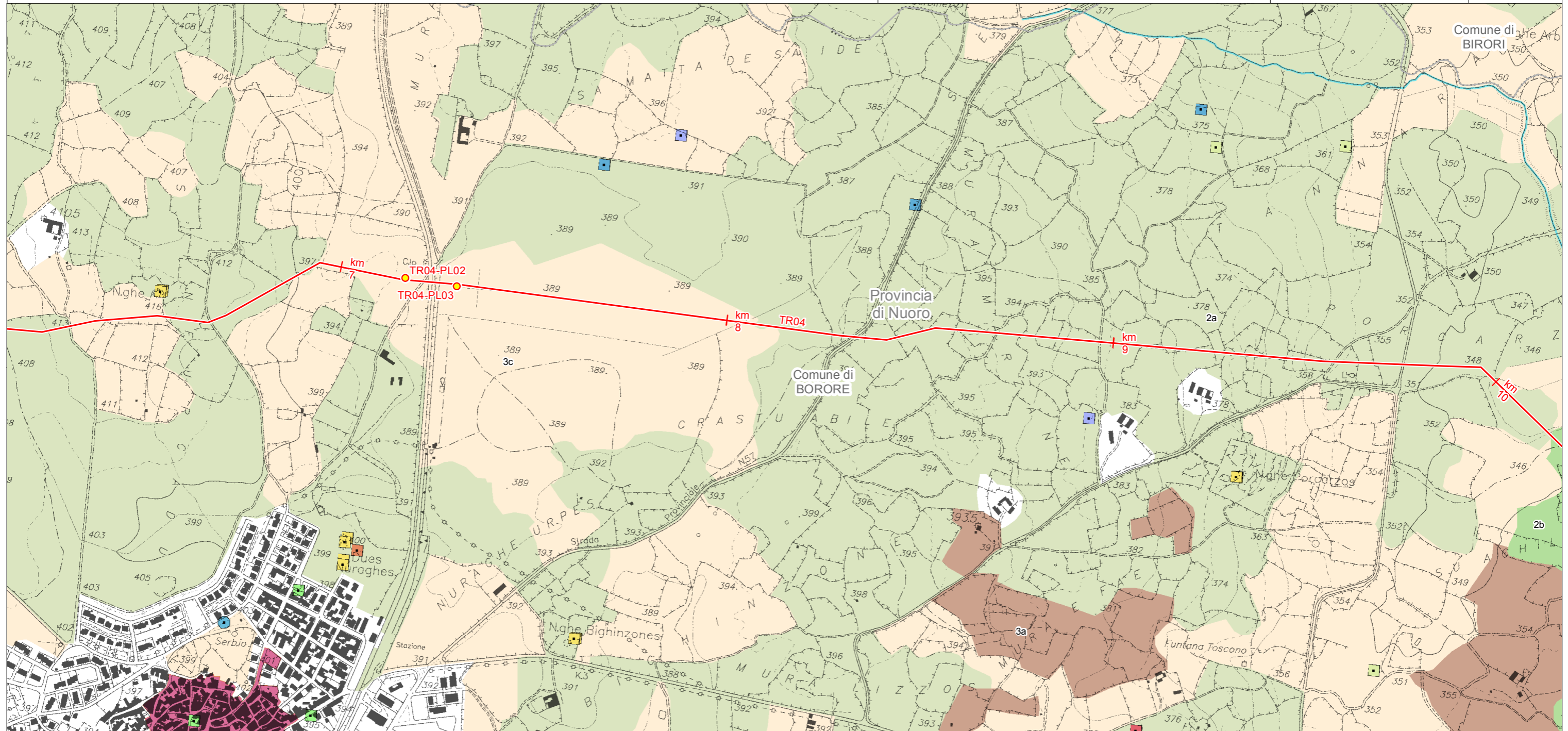
- 1b - Boschi (conifere, latifoglie)
- 2a - Praterie e spiagge
- 2b - Boschi (sugherete, castagneti da frutto)
- 3a - Colture arboree specializzate
- 3c - Colture erbacee specializzate



SISTEMA TRASPORTO GAS NATURALE SARDEGNA
SEZIONE CENTRO NORD - BRETELLA OTTANA NUORO - TR04

PIANO PAESAGGISTICO REGIONALE (1:10.000)

1	Giugno 2017	Emissione per Enti	RAP	CHV	CSM	Foglio 48 di 60
0	Maggio 2017	Emissione in bozza per verifica SVA	RAP	CHV	CSM	
REV.	DATA	DESCRIZIONE	ELABORATO	VERIFICATO	APPROVATO	
			Dis.	PG-1090		Scala 1:10.000
			Comm.	5663		



LEGENDA FOGLIO

IMPIANTI IN PROGETTO

● PIL

— METANODOTTO IN PROGETTO

— AA - Fiumi torrenti e altri corsi d'acqua

AS - Beni Paesaggistici Ex Art. 143 D.Lgs. No. 42/04 e succ. mod

■ Chiesa

■ Dolmen

■ Domus de janas

■ Insediamento

■ Nuraghe

■ Tomba

■ Tomba dei giganti

■ AS - Centri di Antica e Prima Formazione

AS - Beni identitari Ex Artt. 5 e 9 N.T.A.

● Fabbricato

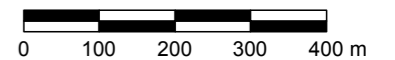
AA - Componenti di paesaggio con valenza ambientale

2a - Praterie e spiagge

2b - Boschi (sugherete, castagneti da frutto)

3a - Colture arboree specializzate

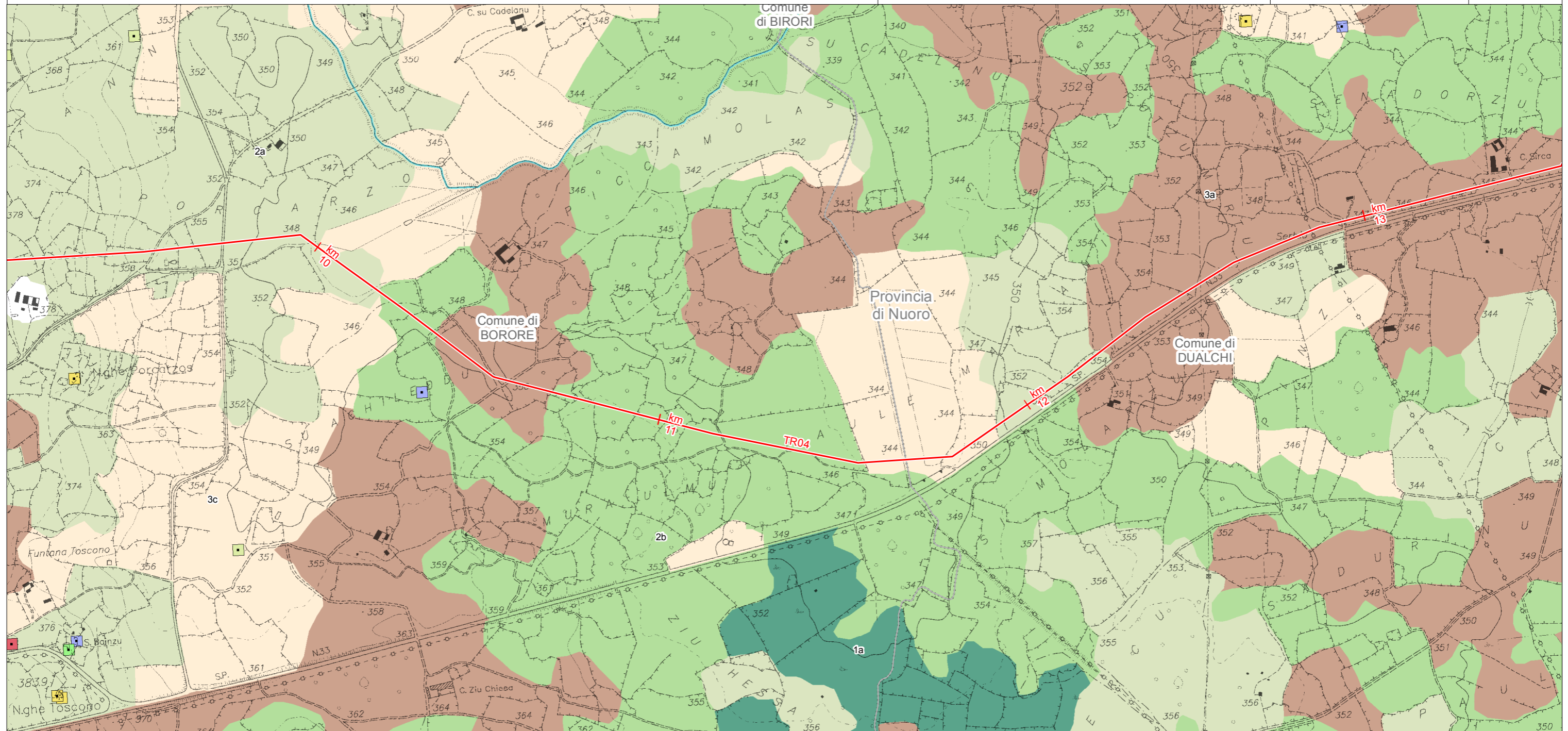
3c - Colture erbacee specializzate



SISTEMA TRASPORTO GAS NATURALE SARDEGNA
SEZIONE CENTRO NORD - BRETELLA OTTANA NUORO - TR04

PIANO PAESAGGISTICO REGIONALE (1:10.000)

1	Giugno 2017	Emissione per Enti	RAP	CHV	CSM	Foglio 49 di 60
0	Maggio 2017	Emissione in bozza per verifica SVA	RAP	CHV	CSM	
REV.	DATA	DESCRIZIONE	ELABORATO	VERIFICATO	APPROVATO	
			Dis.	PG-1090		
			Comm.	5663		Scala 1:10.000



LEGENDA FOGLIO

— METANODOTTO IN PROGETTO

— AA - Fiumi torrenti e altri corsi d'acqua

AS - Beni Paesaggistici Ex Art. 143 D.Lgs. No. 42/04 e succ. mod

- Chiesa
- Domus de janas
- Nuraghe
- Tomba dei giganti

AA - Componenti di paesaggio con valenza ambientale

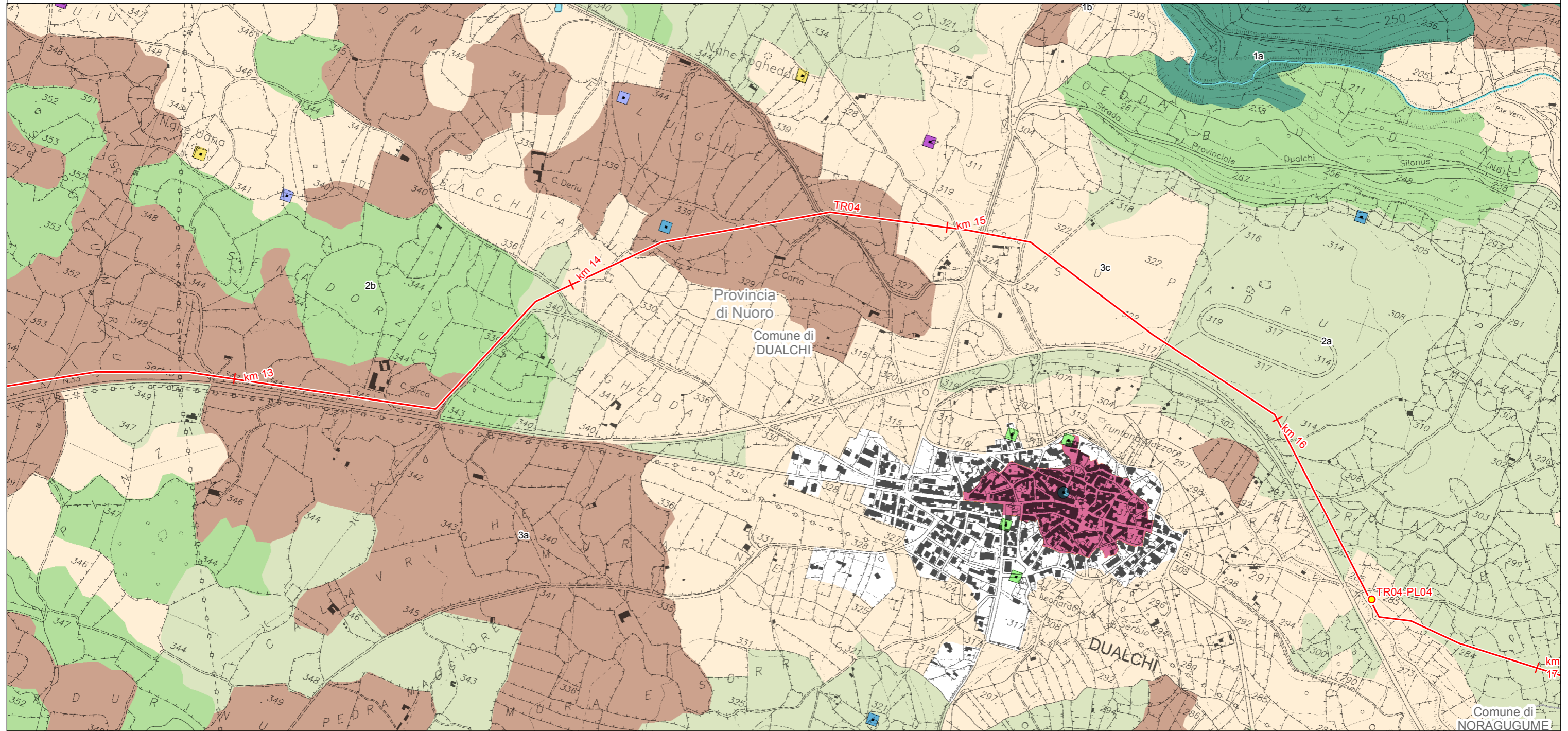
- 1a - Macchia, dune e aree umide
- 2a - Praterie e spiagge
- 2b - Boschi (sugherete, castagneti da frutto)
- 3a - Colture arboree specializzate
- 3c - Colture erbacee specializzate



SISTEMA TRASPORTO GAS NATURALE SARDEGNA
SEZIONE CENTRO NORD - BRETELLA OTTANA NUORO - TR04

PIANO PAESAGGISTICO REGIONALE (1:10.000)

1	Giugno 2017	Emissione per Enti	RAP	CHV	CSM	Foglio 50 di 60
0	Maggio 2017	Emissione in bozza per verifica SVA	RAP	CHV	CSM	
REV.	DATA	DESCRIZIONE	ELABORATO	VERIFICATO	APPROVATO	
 			Dis.	PG-1090		Scala 1:10.000
			Comm.	5663		

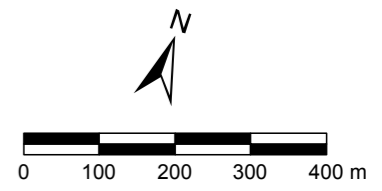


LEGENDA FOGLIO

IMPIANTI IN PROGETTO

- PIL
- METANODOTTO IN PROGETTO
- AA - Laghi naturali, invasi artificiali, stagni, lagune
- AA - Fiumi torrenti e altri corsi d'acqua
- AS - Beni Paesaggistici Ex Art. 143 D.Lgs. No. 42/04 e succ. mod
 - Capanne
 - Chiesa
- Dolmen
- Nuraghe
- Tomba dei giganti
- AS - Beni identitari Ex Artt. 5 e 9 N.T.A.
 - Fabbricato
- AA - Componenti di paesaggio con valenza ambientale

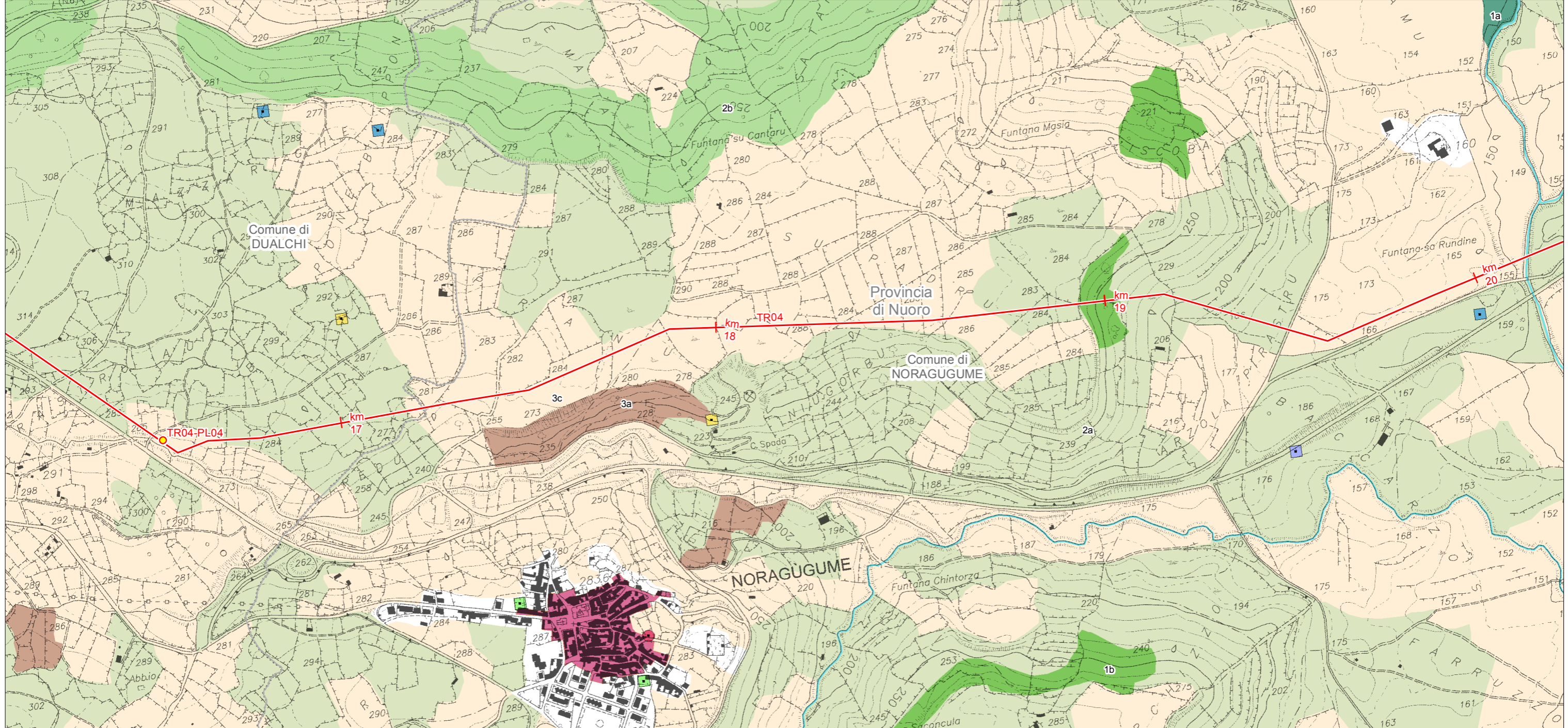
- 1b - Boschi (conifere, latifoglie)
- 2a - Praterie e spiagge
- 2b - Boschi (sugherete, castagneti da frutto)
- 3a - Colture arboree specializzate
- 3c - Colture erbacee specializzate



SISTEMA TRASPORTO GAS NATURALE SARDEGNA
SEZIONE CENTRO NORD - BRETELLA OTTANA NUORO - TR04

PIANO PAESAGGISTICO REGIONALE (1:10.000)

1	Giugno 2017	Emissione per Enti	RAP	CHV	CSM	Foglio 51 di 60
0	Maggio 2017	Emissione in bozza per verifica SVA	RAP	CHV	CSM	
REV.	DATA	DESCRIZIONE	ELABORATO	VERIFICATO	APPROVATO	
			Dis.	PG-1090		Scala 1:10.000
			Comm.	5663		



LEGENDA FOGLIO

IMPIANTI IN PROGETTO

- PIL
- METANODOTTO IN PROGETTO

AA - Fiumi torrenti e altri corsi d'acqua

AS - Beni Paesaggistici Ex Art. 143 D.Lgs. No. 42/04 e succ. mod

- Chiesa
- Dolmen
- Nuraghe

- Tomba dei giganti

- AS - Centri di Antica e Prima Formazione

AS - Beni identitari Ex Artt. 5 e 9 N.T.A.

- Palazzo

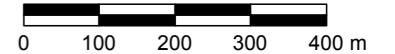
AA - Componenti di paesaggio con valenza ambientale

- 1a - Macchia, dune e aree umide
- 1b - Boschi (conifere, latifoglie)
- 2a - Praterie e spiagge

- 2b - Boschi (sugherete, castagneti da frutto)

- 3a - Colture arboree specializzate

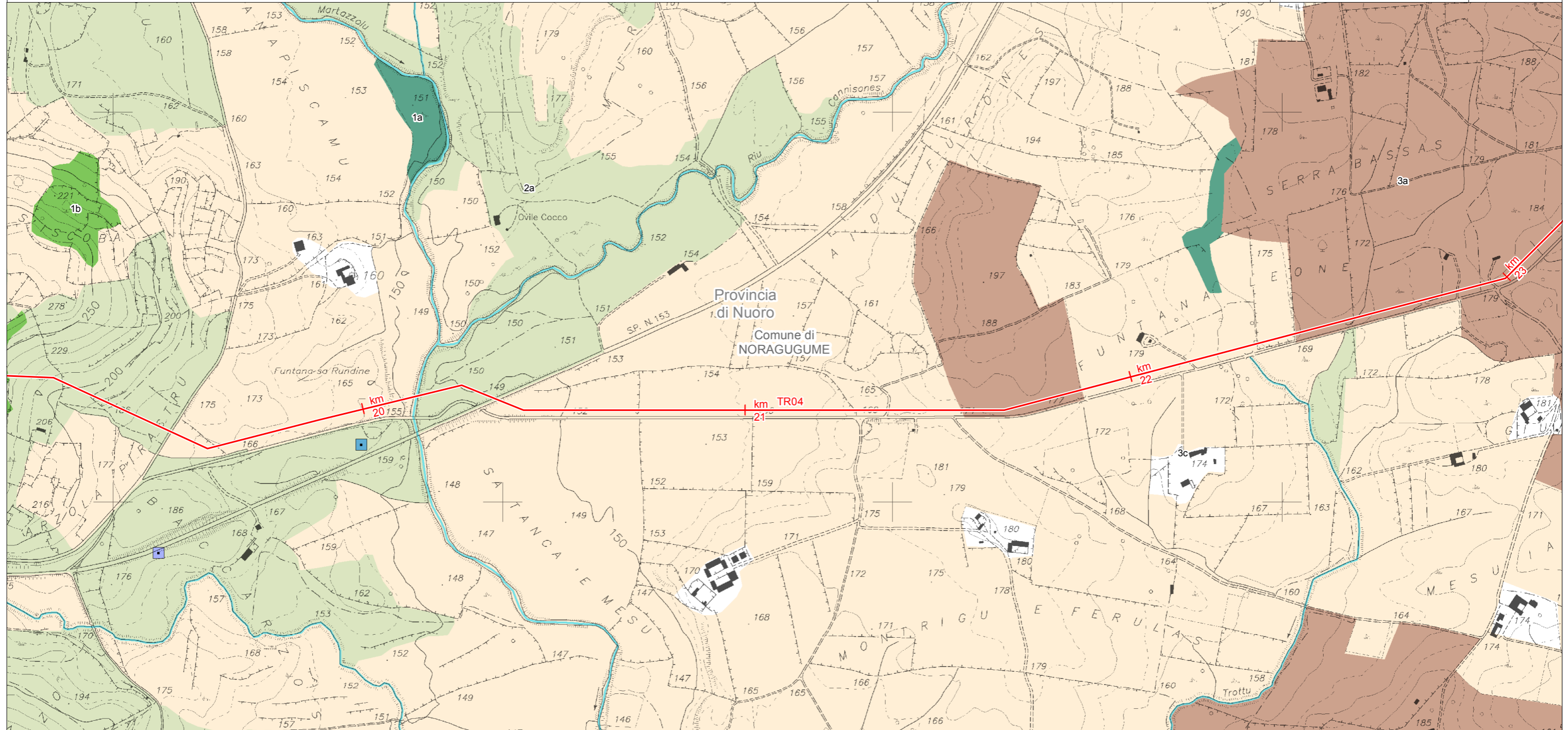
- 3c - Colture erbacee specializzate



SISTEMA TRASPORTO GAS NATURALE SARDEGNA
SEZIONE CENTRO NORD - BRETELLA OTTANA NUORO - TR04

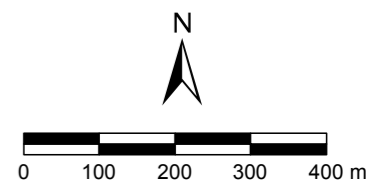
1	Giugno 2017	Emissione per Enti	RAP	CHV	CSM	Foglio 52 di 60
0	Maggio 2017	Emissione in bozza per verifica SVA	RAP	CHV	CSM	
REV.	DATA	DESCRIZIONE	ELABORATO	VERIFICATO	APPROVATO	
			Dis.	PG-1090		Scala 1:10.000
			Comm.	5663		

PIANO PAESAGGISTICO REGIONALE (1:10.000)





LEGENDA FOGLIO

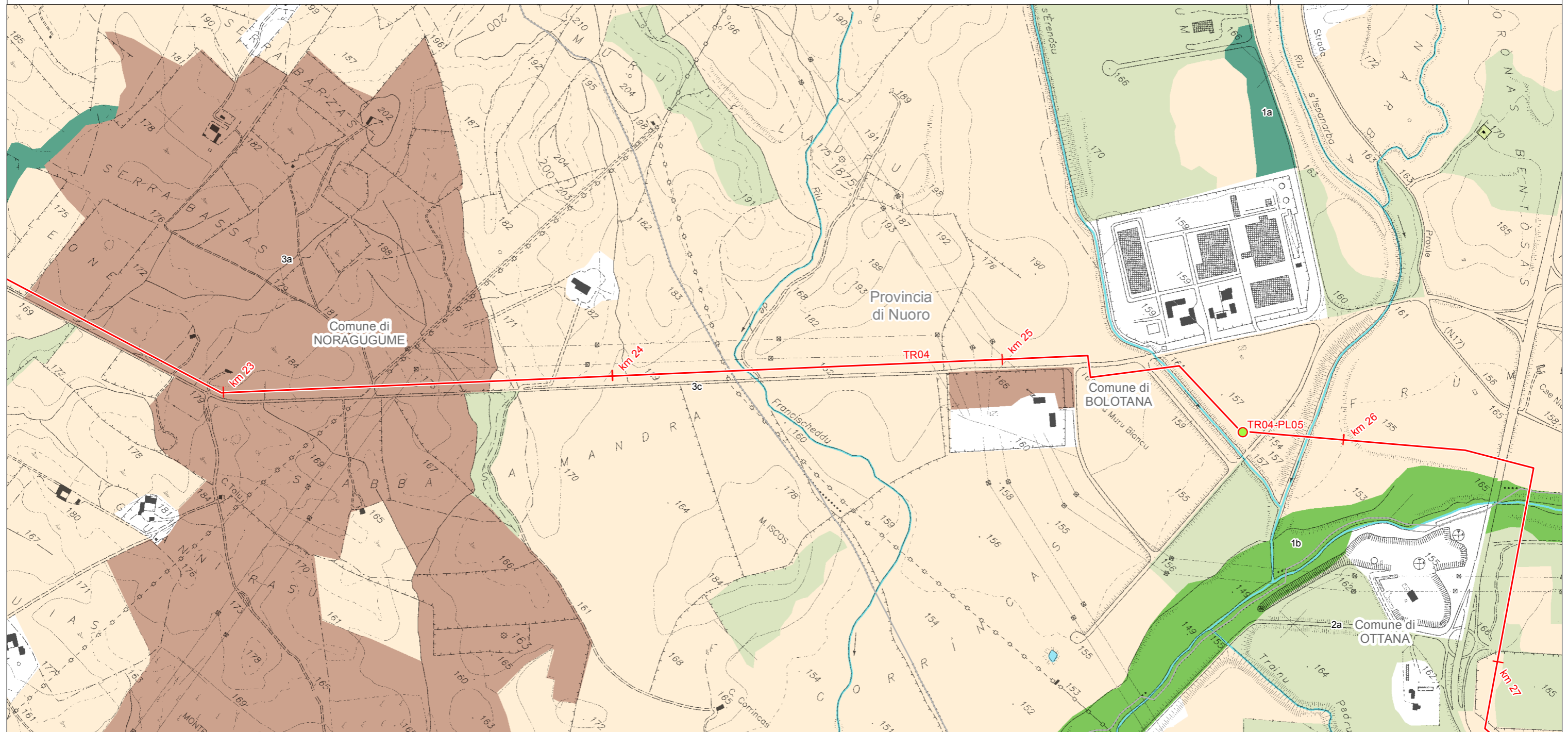
- METANODOTTO IN PROGETTO
- AA - Fiumi torrenti e altri corsi d'acqua
- AS - Beni Paesaggistici Ex Art. 143 D.Lgs. No. 42/04 e succ. mod
 - Dolmen
 - Tomba dei giganti
- AA - Componenti di paesaggio con valenza ambientale
 - 1a - Macchia, dune e aree umide
 - 1b - Boschi (conifere, latifoglie)
 - 2a - Praterie e spiagge
 - 3a - Colture arboree specializzate
 - 3c - Colture erbacee specializzate



SISTEMA TRASPORTO GAS NATURALE SARDEGNA
SEZIONE CENTRO NORD - BRETELLA OTTANA NUORO - TR04





1	Giugno 2017	Emissione per Enti	RAP	CHV	CSM	Foglio 53 di 60
0	Maggio 2017	Emissione in bozza per verifica SVA	RAP	CHV	CSM	
REV.	DATA	DESCRIZIONE	ELABORATO	VERIFICATO	APPROVATO	
		 SGI Società Gasdotti Italia S.p.A.	 D'APPOLONIA INGEGNERIA, ARQUITETTURA E PROGETTAZIONE		Dis. PG-1090	Scala 1:10.000
					Comm. 5663	

PIANO PAESAGGISTICO REGIONALE (1:10.000)








LEGENDA FOGLIO


IMPIANTI IN PROGETTO

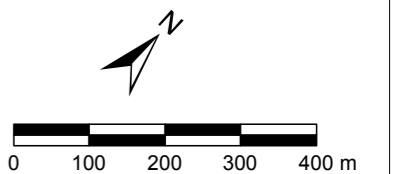
-  PIDI
-  METANODOTTO IN PROGETTO
-  AA - Laghi naturali, invasi artificiali, stagni, lagune
-  AA - Fiumi torrenti e altri corsi d'acqua

AA - Componenti di paesaggio con valenza ambientale

-  1a - Macchia, dune e aree umide
-  1b - Boschi (conifere, latifoglie)
-  2a - Praterie e spiagge
-  3a - Colture arboree specializzate
-  3c - Colture erbacee specializzate

AS - Beni Paesaggistici Ex Art. 143 D.Lgs. No. 42/04 e succ. mod

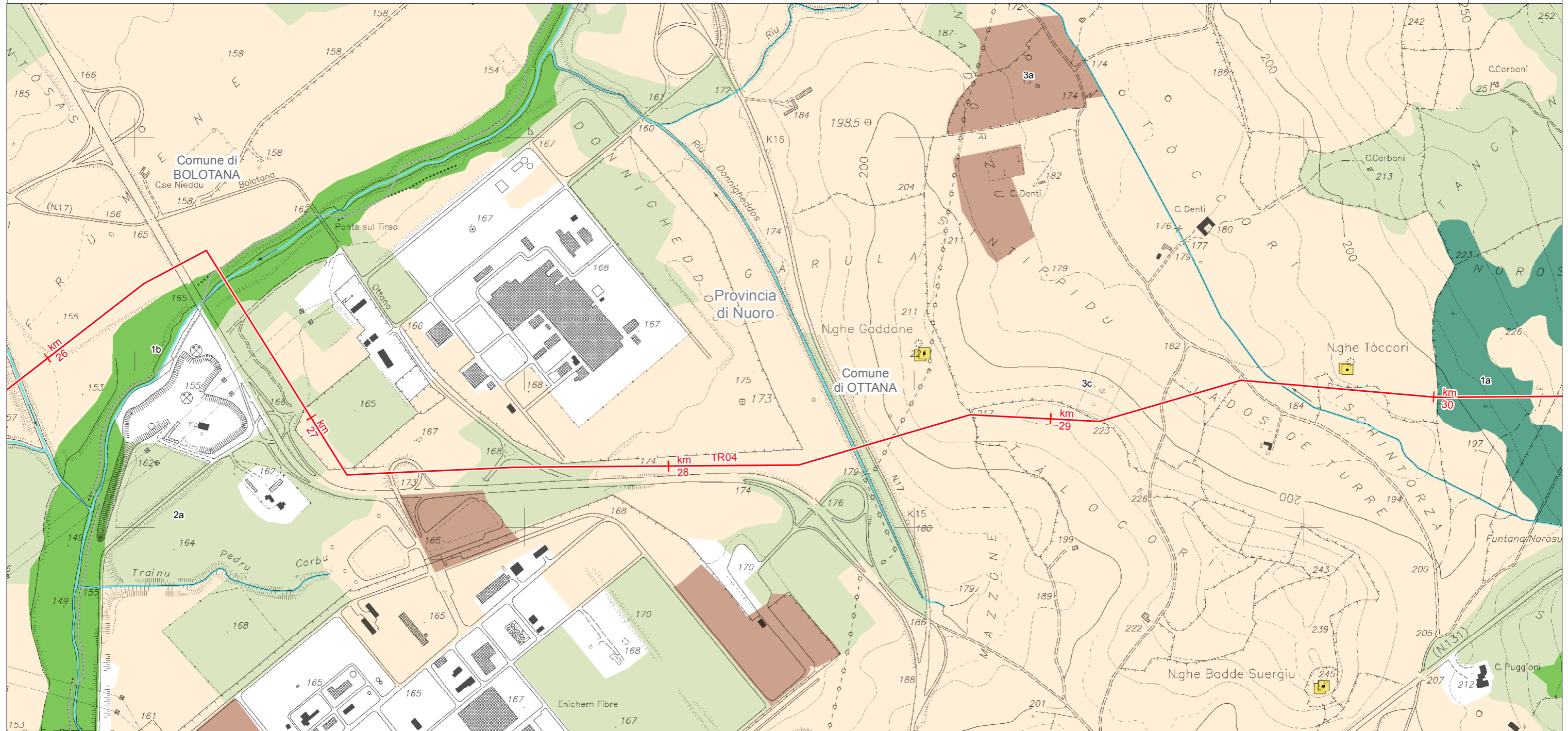
-  Domus de janas



SISTEMA TRASPORTO GAS NATURALE SARDEGNA
SEZIONE CENTRO NORD - BRETELLA OTTANA NUORO - TR04

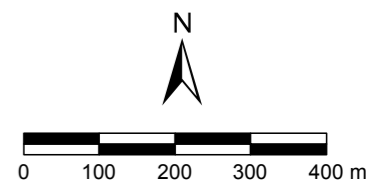
PIANO PAESAGGISTICO REGIONALE (1:10.000)

1	Giugno 2017	Emissione per Enti	RAP	CHV	CSM	Foglio 54 di 60
0	Maggio 2017	Emissione in bozza per verifica SVA	RAP	CHV	CSM	
REV.	DATA	DESCRIZIONE	ELABORATO	VERIFICATO	APPROVATO	
			Dis.	PG-1090		Scala 1:10.000
			Comm.	5663		



LEGENDA FOGLIO

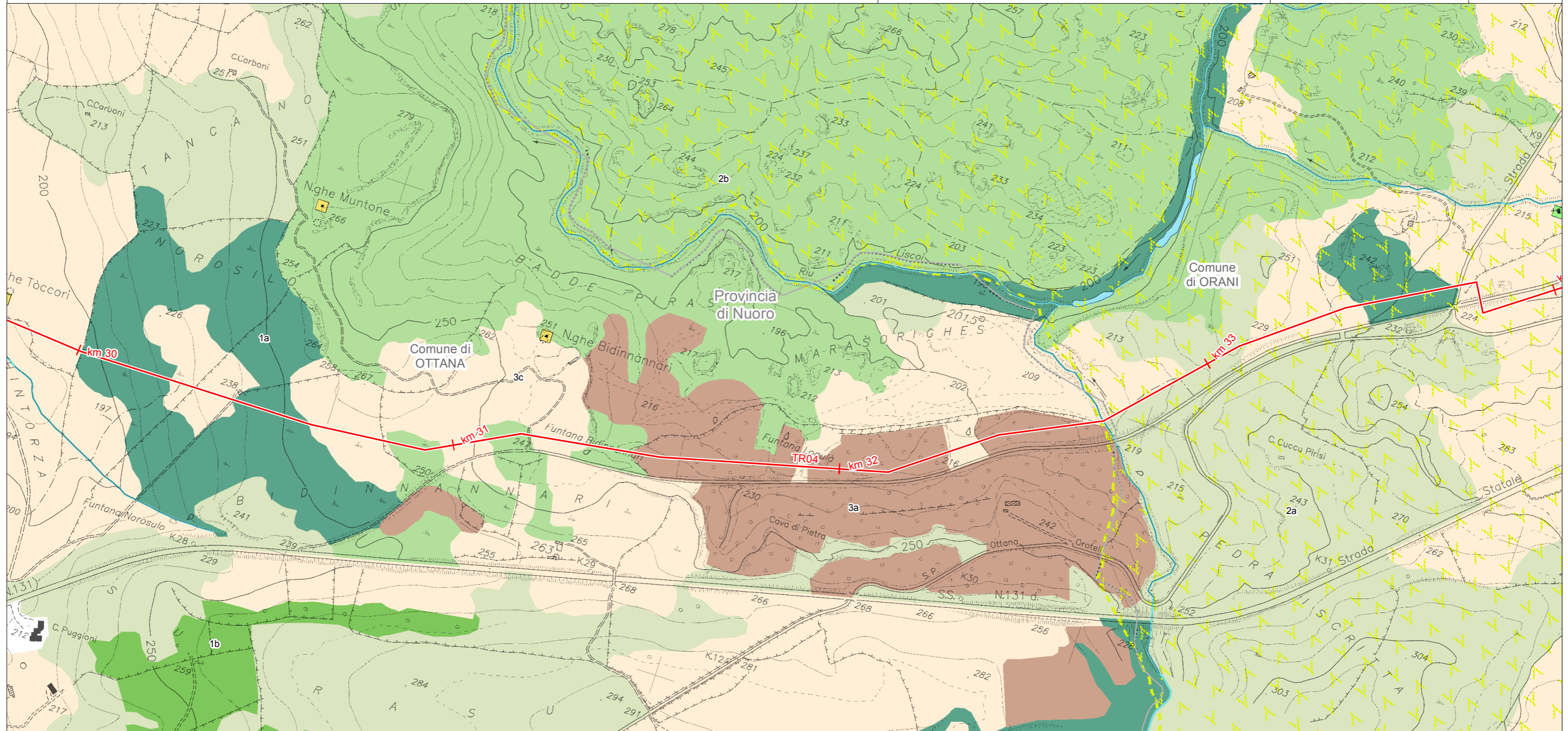
- METANODOTTO IN PROGETTO
- AA - Fiumi torrenti e altri corsi d'acqua
- AS - Beni Paesaggistici Ex Art. 143 D.Lgs. No. 42/04 e succ. mod
 - Nuraghe
- AA - Componenti di paesaggio con valenza ambientale
 - 1a - Macchia, dune e aree umide
 - 1b - Boschi (conifere, latifoglie)
 - 2a - Praterie e spiagge
 - 3a - Colture arboree specializzate
 - 3c - Colture erbacee specializzate



SISTEMA TRASPORTO GAS NATURALE SARDEGNA
SEZIONE CENTRO NORD - BRETELLA OTTANA NUORO - TR04

PIANO PAESAGGISTICO REGIONALE (1:10.000)

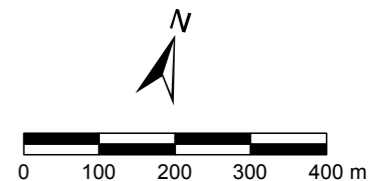
1	Giugno 2017	Emissione per Enti	RAP	CHV	CSM	Foglio 55 di 60
0	Maggio 2017	Emissione in bozza per verifica SVA	RAP	CHV	CSM	
REV.	DATA	DESCRIZIONE	ELABORATO	VERIFICATO	APPROVATO	
			Dis.	PG-1090		Scala 1:10.000
			Comm.	5663		



LEGENDA FOGLIO

- METANODOTTO IN PROGETTO
- AA - Laghi naturali, invasi artificiali, stagni, lagune
- AA - Fiumi torrenti e altri corsi d'acqua
- AS - Beni Paesaggistici Ex Art. 143 D.Lgs. No. 42/04 e succ. mod.
- Nuraghe
- AS - Parco geominerario ambientale e storico d.m. ambiente 265/01

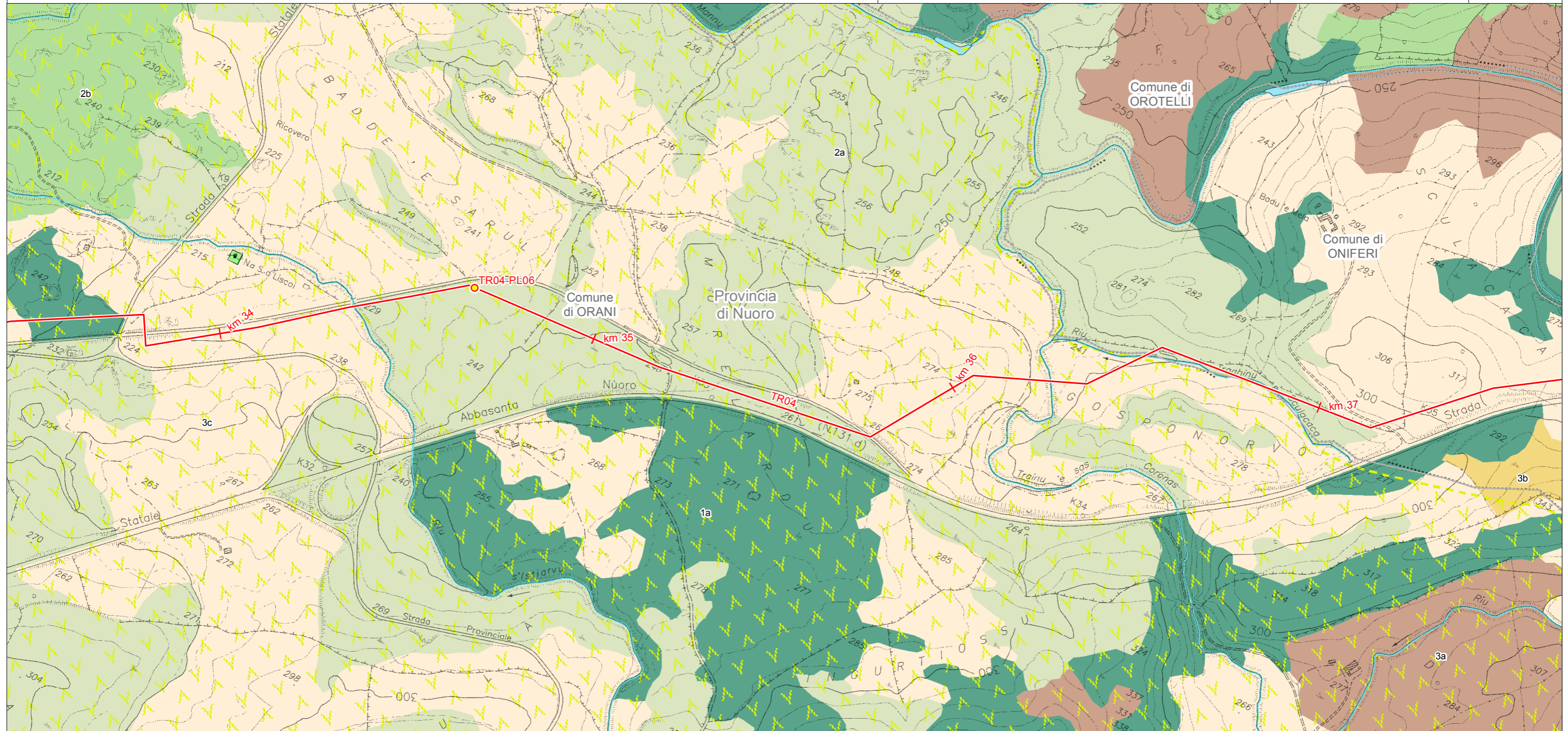
- AA - Componenti di paesaggio con valenza ambientale
- 1a - Macchia, dune e aree umide
- 1b - Boschi (conifere, latifoglie)
- 2a - Praterie e spiagge
- 2b - Boschi (sugherete, castagneti da frutto)
- 3a - Colture arboree specializzate
- 3c - Colture erbacee specializzate



SISTEMA TRASPORTO GAS NATURALE SARDEGNA
SEZIONE CENTRO NORD - BRETELLA OTTANA NUORO - TR04

PIANO PAESAGGISTICO REGIONALE (1:10.000)

1	Giugno 2017	Emissione per Enti	RAP	CHV	CSM	Foglio 56 di 60
0	Maggio 2017	Emissione in bozza per verifica SVA	RAP	CHV	CSM	
REV.	DATA	DESCRIZIONE	ELABORATO	VERIFICATO	APPROVATO	
			Dis.	PG-1090		Scala 1:10.000
			Comm.	5663		



LEGENDA FOGLIO

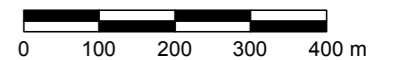
IMPIANTI IN PROGETTO

- PIL
- METANODOTTO IN PROGETTO
- AA - Laghi naturali, invasi artificiali, stagni, lagune
- AA - Fiumi torrenti e altri corsi d'acqua
- AS - Beni Paesaggistici Ex Art. 143 D.Lgs. No. 42/04 e succ. mod
- Chiesa

■ AS - Parco geominerario ambientale e storico d.m. ambiente 265/01

AA - Componenti di paesaggio con valenza ambientale

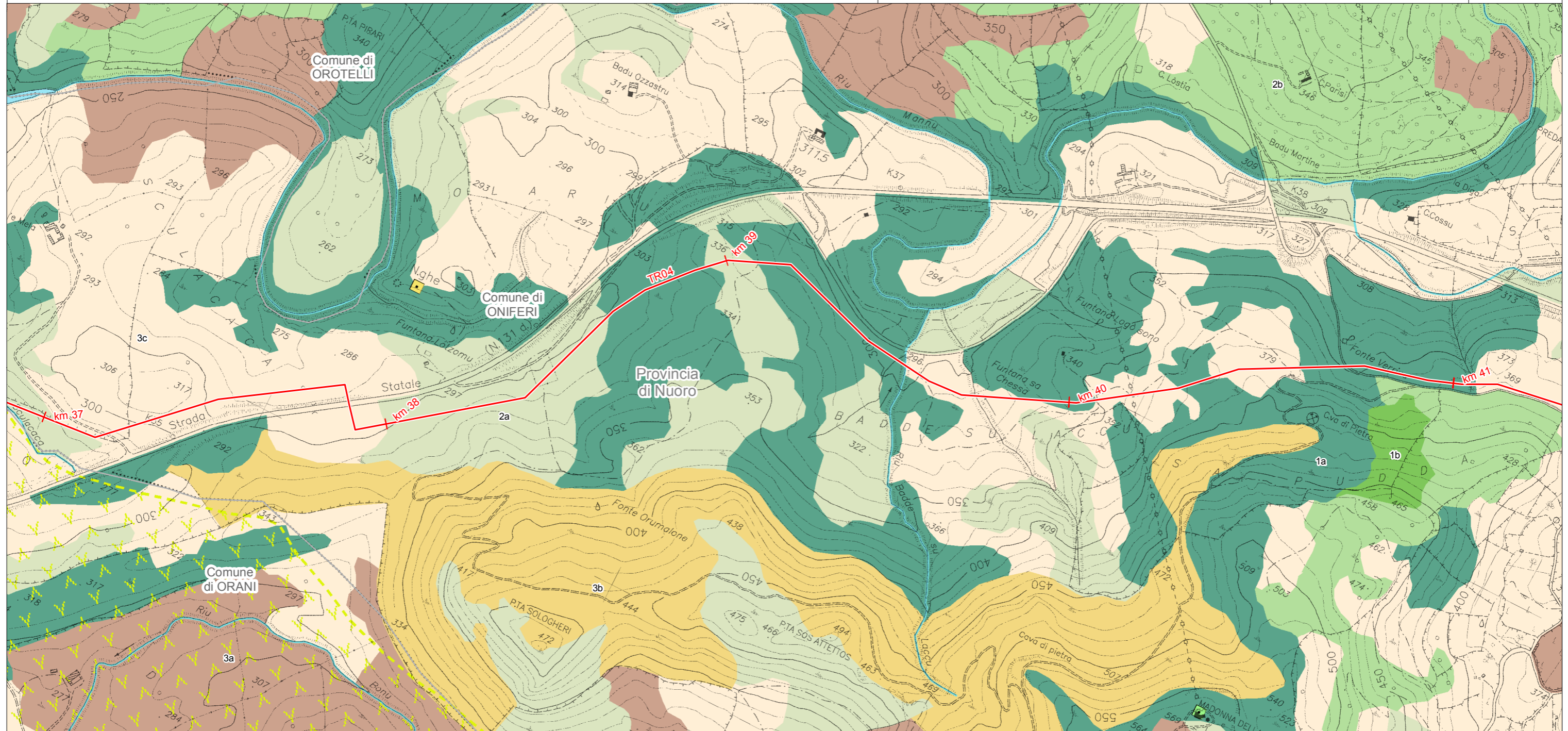
- 1a - Macchia, dune e aree umide
- 2a - Praterie e spiagge
- 2b - Boschi (sugherete, castagneti da frutto)
- 3a - Colture arboree specializzate
- 3b - Impianti boschivi artificiali
- 3c - Colture erbacee specializzate



SISTEMA TRASPORTO GAS NATURALE SARDEGNA
SEZIONE CENTRO NORD - BRETELLA OTTANA NUORO - TR04

PIANO PAESAGGISTICO REGIONALE (1:10.000)

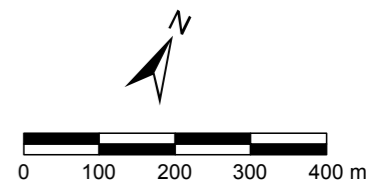
1	Giugno 2017	Emissione per Enti	RAP	CHV	CSM	Foglio 57 di 60
0	Maggio 2017	Emissione in bozza per verifica SVA	RAP	CHV	CSM	
REV.	DATA	DESCRIZIONE	ELABORATO	VERIFICATO	APPROVATO	
			Dis.	PG-1090		Scala 1:10.000
			Comm.	5663		



LEGENDA FOGLIO

- METANODOTTO IN PROGETTO
- AA - Laghi naturali, invasi artificiali, stagni, lagune
- AA - Fiumi torrenti e altri corsi d'acqua
- AS - Beni Paesaggistici Ex Art. 143 D.Lgs. No. 42/04 e succ. mod.
 - Chiesa
 - Nuraghe
 - AS - Parco geominerario ambientale e storico d.m. ambiente 265/01

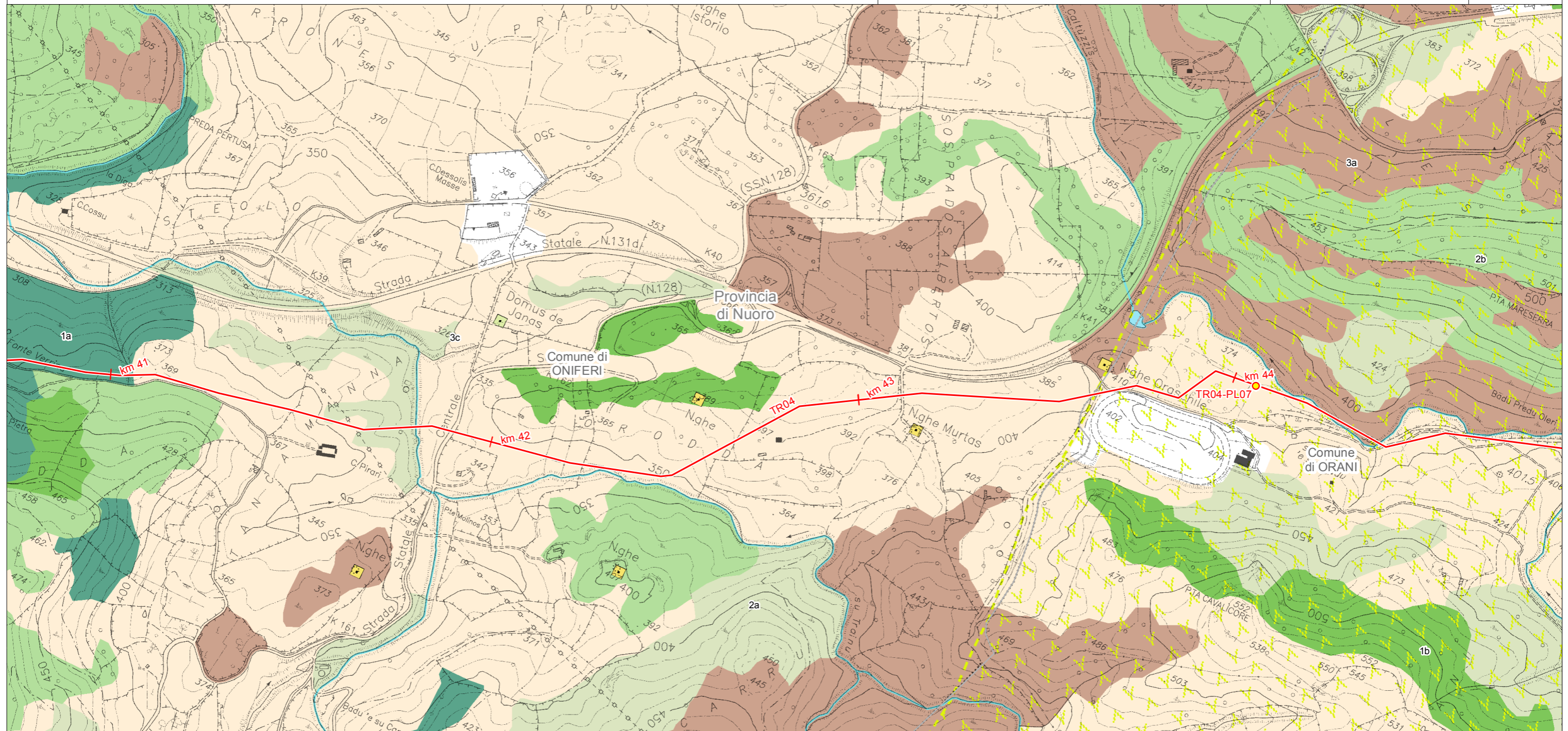
- AA - Componenti di paesaggio con valenza ambientale
 - 1a - Macchia, dune e aree umide
 - 1b - Boschi (conifere, latifoglie)
 - 2a - Praterie e spiagge
 - 2b - Boschi (sugherete, castagneti da frutto)
 - 3a - Colture arboree specializzate
 - 3b - Impianti boschivi artificiali
 - 3c - Colture erbacee specializzate



SISTEMA TRASPORTO GAS NATURALE SARDEGNA
SEZIONE CENTRO NORD - BRETELLA OTTANA NUORO - TR04

PIANO PAESAGGISTICO REGIONALE (1:10.000)

1	Giugno 2017	Emissione per Enti	RAP	CHV	CSM	Foglio 58 di 60
0	Maggio 2017	Emissione in bozza per verifica SVA	RAP	CHV	CSM	
REV.	DATA	DESCRIZIONE	ELABORATO	VERIFICATO	APPROVATO	
			Dis.	PG-1090		
			Comm.	5663		Scala 1:10.000



LEGENDA FOGLIO

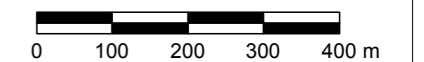
IMPIANTI IN PROGETTO

- PIL
- METANODOTTO IN PROGETTO
- AA - Laghi naturali, invasi artificiali, stagni, lagune
- AA - Fiumi torrenti e altri corsi d'acqua
- AS - Beni Paesaggistici Ex Art. 143 D.Lgs. No. 42/04 e succ. mod
 - Domus de janas
 - Nuraghe

AS - Parco geominerario ambientale e storico d.m. ambiente 265/01

AA - Componenti di paesaggio con valenza ambientale

- 1a - Macchia, dune e aree umide
- 1b - Boschi (conifere, latifoglie)
- 2a - Praterie e spiagge
- 2b - Boschi (sugherete, castagneti da frutto)
- 3a - Colture arboree specializzate
- 3c - Colture erbacee specializzate

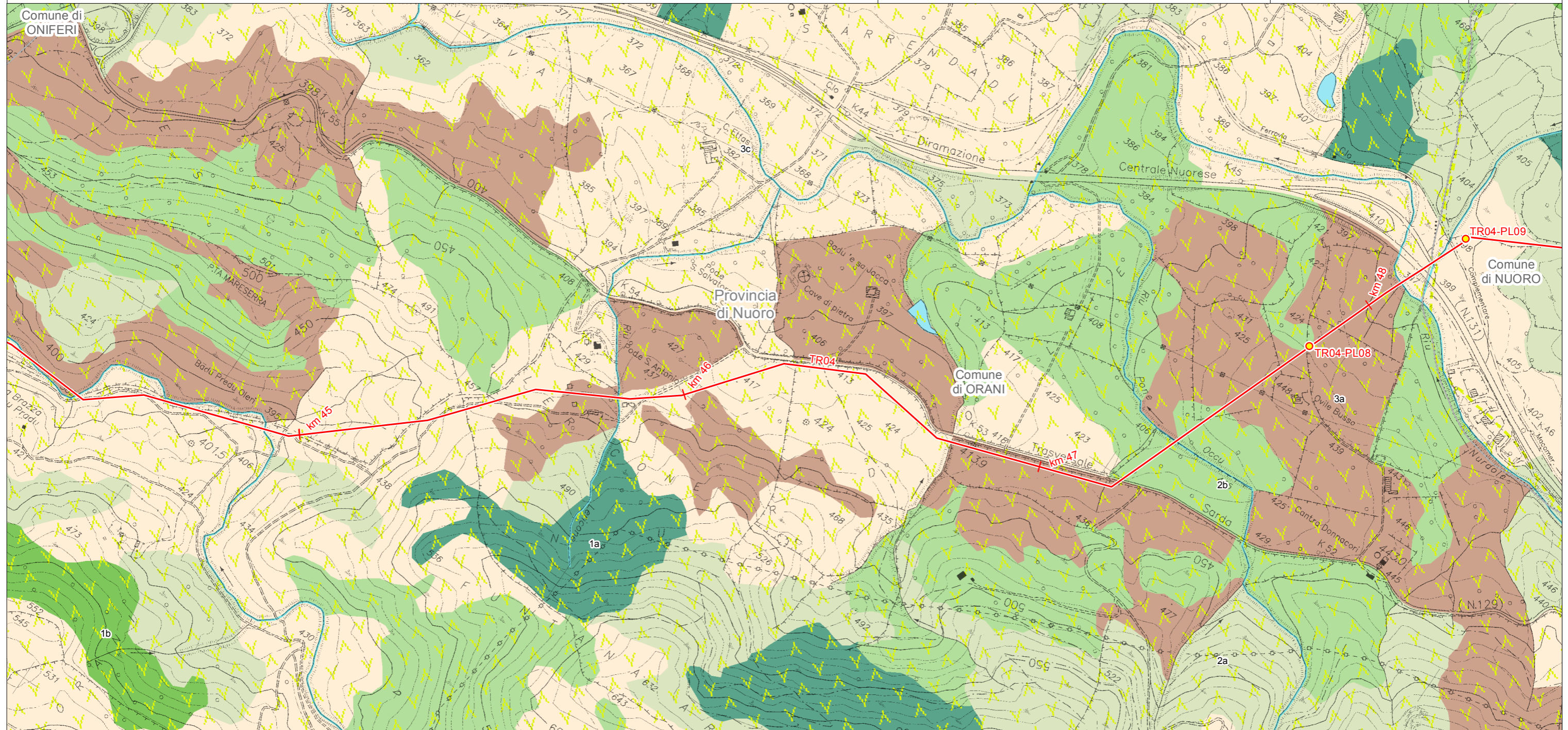


SISTEMA TRASPORTO GAS NATURALE SARDEGNA
SEZIONE CENTRO NORD - BRETELLA OTTANA NUORO - TR04

1	Giugno 2017	Emissione per Enti	RAP	CHV	CSM	Foglio 59 di 60
0	Maggio 2017	Emissione in bozza per verifica SVA	RAP	CHV	CSM	
REV.	DATA	DESCRIZIONE	ELABORATO	VERIFICATO	APPROVATO	
			Dis.	PG-1090		
			Comm.	5663		Scala 1:10.000



PIANO PAESAGGISTICO REGIONALE (1:10.000)



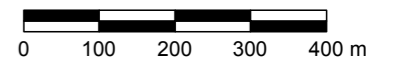
LEGENDA FOGLIO

IMPIANTI IN PROGETTO

- PIL
- METANODOTTO IN PROGETTO
- AA - Laghi naturali, invasi artificiali, stagni, lagune
- AA - Fiumi torrenti e altri corsi d'acqua
- AS - Parco geominerario ambientale e storico d.m. ambiente 265/01

AA - Componenti di paesaggio con valenza ambientale

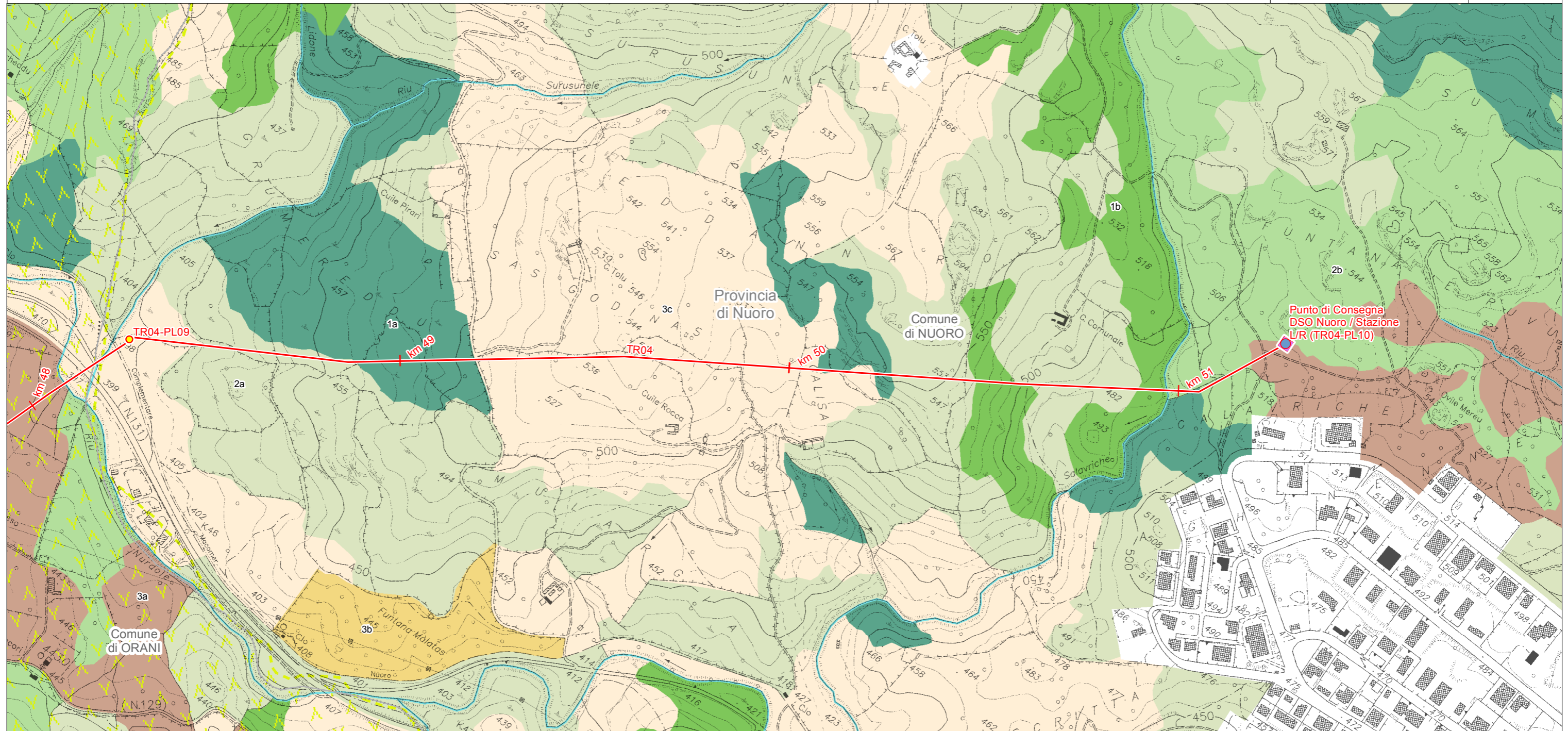
- 1a - Macchia, dune e aree umide
- 1b - Boschi (conifere, latifoglie)
- 2a - Praterie e spiagge
- 2b - Boschi (sugherete, castagneti da frutto)
- 3a - Colture arboree specializzate
- 3c - Colture erbacee specializzate



SISTEMA TRASPORTO GAS NATURALE SARDEGNA
SEZIONE CENTRO NORD - BRETELLA OTTANA NUORO - TR04

PIANO PAESAGGISTICO REGIONALE (1:10.000)

1	Giugno 2017	Emissione per Enti	RAP	CHV	CSM	Foglio 60 di 60
0	Maggio 2017	Emissione in bozza per verifica SVA	RAP	CHV	CSM	
REV.	DATA	DESCRIZIONE	ELABORATO	VERIFICATO	APPROVATO	
			Dis.	PG-1090		Scala 1:10.000
			Comm.	5663		



LEGENDA FOGLIO

IMPIANTI IN PROGETTO

- PIL
- Punti di Consegna DSO Locali; Punti di Consegna DSO Locali/Stazioni di Lancio/Ricevimento PIG

METANODOTTO IN PROGETTO

- AA - Fiumi torrenti e altri corsi d'acqua
- AS - Parco geominerario ambientale e storico d.m. ambiente 265/01

AA - Componenti di paesaggio con valenza ambientale

- 1a - Macchia, dune e aree umide

- 1b - Boschi (conifere, latifoglie)
- 2a - Praterie e spiagge
- 2b - Boschi (sugherete, castagneti da frutto)
- 3a - Colture arboree specializzate
- 3b - Impianti boschivi artificiali
- 3c - Colture erbacee specializzate

