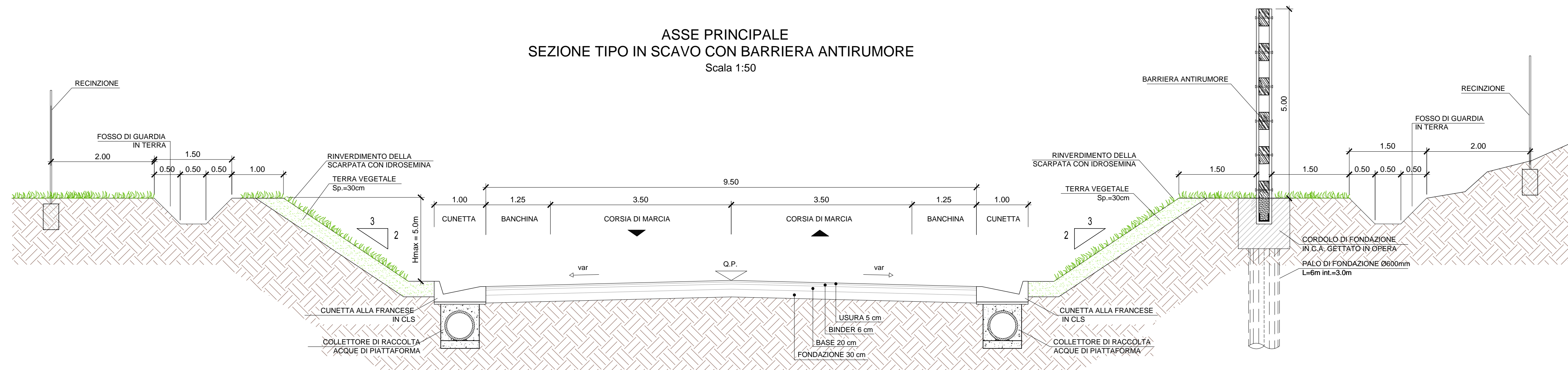
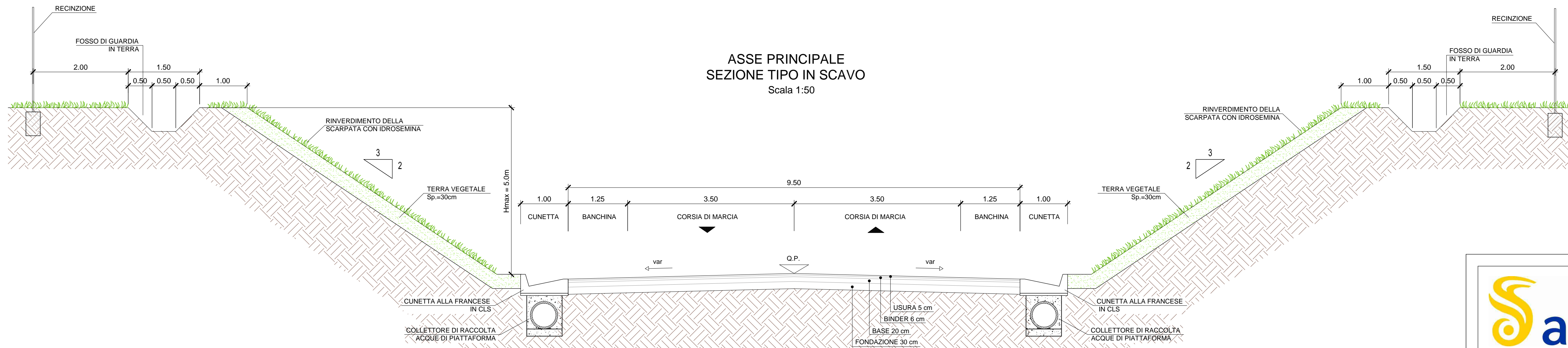


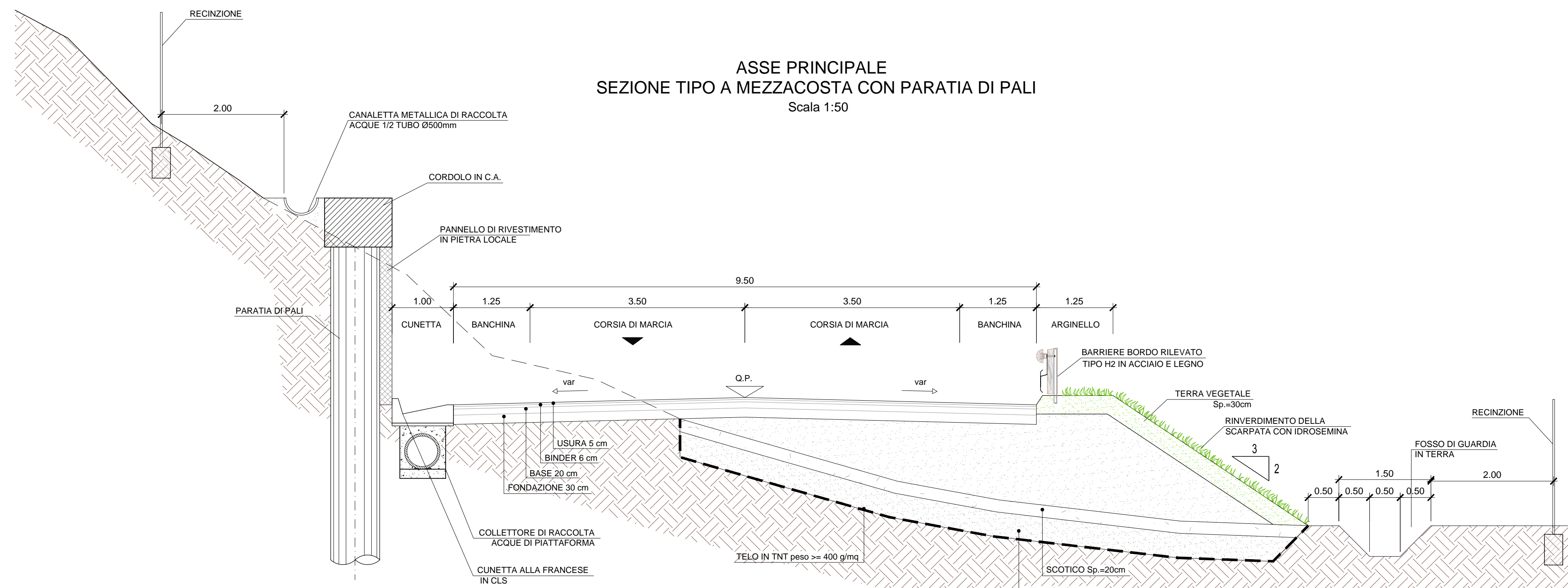
ASSE PRINCIPALE
SEZIONE TIPO IN SCAVO CON BARRIERA ANTIRUMORE
Scala 1:50



ASSE PRINCIPALE
SEZIONE TIPO IN SCAVO
Scala 1:50



ASSE PRINCIPALE
SEZIONE TIPO A MEZZACOSTA CON PARATIA DI PALI
Scala 1:50



Coordinamento Territoriale Nord Est
Area Compartmentale Veneto
Via E. Millosevich, 49 - 30173 Venezia Mestre T [+39] 041 2911411 - F [+39] 041 5317321
Pec: anas.veneto@postacert.stradaeas.it - www.stradaeas.it
Anas S.p.A. - Società con Socio Unico
Sede Legale
Via Monzambano, 10 - 00185 Roma T [+39] 06 44461 - F [+39] 06 4456224
Pec: anas@postacert.stradaeas.it
Cap. Soc. Euro 2.269.892.000,00 Iscr. R.E.A. 1024951 P.IVA 02133681003 - C.F. 80208450587



S.S. n° 51 "di Alemagna"
Provincia di Belluno

Piano straordinario per l'accessibilità
a Cortina 2021

Attraversamento dell'abitato di San Vito di Cadore

PROGETTO DEFINITIVO

PROGETTAZIONE ANAS S.p.A.
Coordinamento Territoriale Nord Est - Area Compartmentale Veneto

IL PROGETTISTA: Ing. Pietro Leonardo CARLUCCI	IL GEOLOGO: Geol. Emanuela AMICI	IL GRUPPO DI PROGETTAZIONE: Dott. Marco FORMENTELLO Arch. Lisa ZANNOINER
--	-------------------------------------	--

ASSISTENZA ALLA PROGETTAZIONE: Ing. Geol. Massimo Pietrantoni Ordine Ingegneri Roma n. A. 36713 Ordine Geologi Lazio A.P. n. 738	visto: IL RESPONSABILE DEL PROCEDIMENTO Ing. Gabriella MANGINELLI
---	--

N. ELABORATO: VALUTAZIONE PRELIMINARE AMBIENTALE E STUDIO PAESAGGISTICO QUADRO DI RIFERIMENTO PROGETTUALE Sezioni tipologiche - Tav. 3 di 3	PROTOCOLLO: DATA:
--	----------------------

CODICE PROGETTO PROGETTO LIV. PROG. N. PROG. MSVE14 D 1718	NOME FILE TO0IA02AMBST03_A	REVISIONE A	SCALA: 1:50
D			
C			
B			
A	EMISSIONE	SETTEMBRE 2017	
REV.	DESCRIZIONE	DATA	REDDATTO VERIFICATO APPROVATO