A

SISTEMAZIONE A VERDE DEI FILARI BORDO STRADA

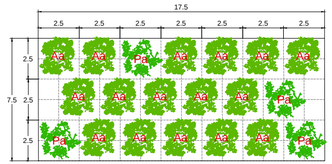

ALBERI	(n.15 piante ogni 100 mq)		% UTILIZZO	SUPERFICIE INTERVENTO	N° ESSENZE
Aa	ABETE ROSSO	*Picea Abies*	80 %	5216 mq	626
Pa	ABETE BIANCO	*Abies Alba*	20 %		158

B

RIMBOSCHIMENTO DELLE AREE NEI PRESSI DELLE AREE BOSCATE

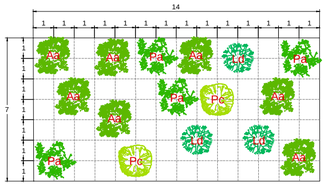

ALBERI	(n.16 piante ogni 100 mq)		% UTILIZZO	SUPERFICIE INTERVENTO	N° ESSENZE
Aa	ABETE ROSSO	*Picea Abies*	44 %	5988 mq	421
Pa	ABETE BIANCO	*Abies Alba*	25 %		239
Ld	LARICE	*Larix decidua*	19 %		182
Pc	PINO CEMBRO	*Pinus Cembra*	12 %		116

C

SISTEMAZIONE A VERDE DELLE AREE INTERCLUSE E DEI RILEVATI CON ARBUSTI

SPECIE STRISCIANTI
Lolium perenne, Lolium italico, Festuca rubra rubra, Festuca arundinacea, Trifolium repens, Lotus cornicolatus, Medicago sativa

SPECIE DA SFALCI
Filipendula vulgaris, Linum viscosum, Tragopogon pratensis, Achillea millefolium, Trifolium montanum, Ononis spinosa

% UTILIZZO 100 %

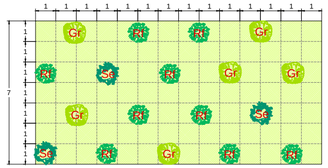

ARBUSTI	(n.18 piante ogni 100 mq)		% UTILIZZO	SUPERFICIE INTERVENTO	N° ESSENZE
Rf	RODODENDRO	*Rhododendron Ferrugineum*	50 %	12463 mq	1120
Gr	GINESTRA	*Genista Radiata*	33 %		748
Se	SALICE RIPAIOLO	*Salix Eleagnos*	17 %		374

D

FASCIA DI PIANTUMAZIONE RAMPICANTI PER COPERTURA BARRIERE ANTIRUMORE E BORDO COPERTURE GALLERIE ARTIFICIALI

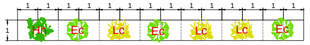

TAPPEZZANTI	(n.1 piante ogni 2 ml)		% UTILIZZO	LUNGHEZZA INTERVENTO	N° ESSENZE
Ec	ERICA	*Erica Carnea*	42 %	1282 m	268
Lc	CAPRIFOGLIO	*Lonicera Caprifolium*	42 %		268
Hh	EDERA	*Hedera Helix*	16 %		102

E

SISTEMAZIONE DELLE AREE A PRATO E RIPRISTINO DELLE AREE DI CANTIERE

SPECIE STRISCIANTI
Lolium perenne, Lolium italico, Festuca rubra rubra, Festuca arundinacea, Trifolium repens, Lotus cornicolatus, Medicago sativa

SPECIE DA SFALCI
Filipendula vulgaris, Linum viscosum, Tragopogon pratensis, Achillea millefolium, Trifolium montanum, Ononis spinosa

SUPERFICIE INTERVENTO 20793 mq

Coordinamento Territoriale Nord Est

Area Compartimentale Veneto
Via E. Millosevich, 49 - 30173 Venezia Mestre T [+39] 041 2911411 - F [+39] 041 5317321
Pec anas.veneto@postacert.stradeanas.it - www.stradeanas.it

Anas S.p.A. - Società con Socio Unico
Sede Legale
Via Monzambano, 10 - 00185 Roma T [+39] 06 44461 - F [+39] 06 4456224
Pec anas@postacert.stradeanas.it
Cap. Soc. Euro 2.269.892.000,00 Iscr. R.E.A. 1024951 P.IVA 02133681003 – C.F. 80208450587

S.S. n° 51 "di Alemagna"

Provincia di Belluno

Piano straordinario per l'accessibilità a Cortina 2021

Attraversamento dell'abitato di San Vito di Cadore

PROGETTO DEFINITIVO

PROGETTAZIONE ANAS S.p.A.
Coordinamento Territoriale Nord Est - Area Compartimentale Veneto

IL PROGETTISTA:
Ing. Pietro Leonardo CARLUCCI

IL GEOLOGO:
Geol. Emanuela AMICI

IL GRUPPO DI PROGETTAZIONE:
Dott Marco FORMENTELLO
Arch. Lisa ZANNONER

ASSISTENZA ALLA PROGETTAZIONE:
INTEGRA
Ing. Geol. Massimo Pietrantoni
Ordine Ingegneri Roma n. A-36713
Ordine Geologi Lazio A.P. n. 738

visto: IL RESPONSABILE DEL PROCEDIMENTO
Ing. Gabriella MANGINELLI

PROTOCOLLO:
DATA:

N. ELABORATO:

VALUTAZIONE PRELIMINARE AMBIENTALE E PAESAGGISTICA

QUADRO DI RIFERIMENTO PROGETTUALE

Tipologico delle opere a verde. Sesti di impianto

CODICE PROGETTO (PROGETTO / LIV. PROG. / N. PROG.)	NOME FILE	REVISIONE	SCALA:
MSVE14 D 1718	T00IA02AMBDI01_A CODICE ELAB. T00IA02AMBDI01	A	-

REV.	DESCRIZIONE	DATA	REDATTO	VERIFICATO	APPROVATO
D					
C					
B					
A	EMISSIONE	SETTEMBRE 2017			