

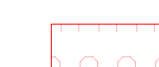


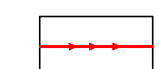




**LEGENDA CARTA GEOMORFOLOGICA**


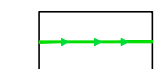

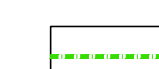



**FORME STRUTTURALI**

--- Faglia presunta

**FORME DI VERSANTE DOVUTE ALLA GRAVITA'**

-  Nicchia di frana
-  Nicchia di frana non attiva
-  Corpo di frana di colamento
-  Corpo di frana di scorrimento
-  Falda detritica
-  Canalone trasporto rapido di detrito
-  Corpo di frana di colamento non attiva
-  Deformazione gravitativa profonda di versante

**FORME FLUVIALI, FLUVIOGLACIALI E DI VERSANTE DOVUTE AL DILAVAMENTO**

-  Antica direzione di scorrimento
-  Solco di ruscellamento concentrato
-  Orlo di scarpata di erosione fluviale o di terrazzo: altezza inferiore a 5 metri
-  Orlo di scarpata di erosione fluviale o di terrazzo: altezza fra 5 e 10 metri
-  Depressione palustre
-  Conoide torrentizio di origine mista con pendenza superiore al 10%, stabilizzato
-  Cono da trasporto di massa

**FORME GLACIALI O CRIONIVALI**

-  Canalone di valanga
-  Cordone morenico

**anas**  
 Area Compartmentale Veneto  
 Via E. Millosevich, 49 - 30173 Venezia Mestre T [+39] 041 2911411 - F [+39] 041 5317321  
 Pec: anas.veneto@postacert.stradanas.it - www.stradanas.it  
**anas S.p.A. - Società con Socio Unico**  
 Sede Legale  
 Via Monzambano, 10 - 00185 Roma T [+39] 06 44461 - F [+39] 06 4456224  
 Pec: anas@postacert.stradanas.it  
 Cap. Soc. Euro 2.269.892.000,00 Iscr. R.E.A. 1024951 P.IVA 02133681003 - C.F. 80208450587


**cortina 2021**

**S.S. n° 51 "di Alemagna"**  
 Provincia di Belluno

Piano straordinario per l'accessibilità  
 a Cortina 2021

Attraversamento dell'abitato di San Vito di Cadore

**PROGETTO DEFINITIVO**  
**PROGETTAZIONE ANAS S.p.A.**  
 Coordinamento Territoriale Nord Est - Area Compartmentale Veneto

IL PROGETTISTA: <i>Ing. Pietro Leonardo CARLUCCI</i>	IL GEOLOGO: <i>Geol. Emanuela AMICI</i>	IL GRUPPO DI PROGETTAZIONE: <i>Dott. Marco FORMENTELLO</i> <i>Arch. Lisa ZANNONER</i>
ASSISTENZA ALLA PROGETTAZIONE:  <i>Ing. Geol. Massimo Pietrantoni</i> <small>Ordine Ingegneri Roma n. A. 36713 Ordine Geologi Lazio A.P. n. 738</small>		visto: IL RESPONSABILE DEL PROCEDIMENTO <i>Ing. Gabriella MANGINELLI</i>
N. ELABORATO:		PROTOCOLLO: DATA:

**VALUTAZIONE PRELIMINARE AMBIENTALE E STUDIO PAESAGGISTICO**  
**QUADRO DI RIFERIMENTO AMBIENTALE**  
 Carta Geomorfologica

CODICE PROGETTO		NOME FILE	REVISIONE	SCALA:
PROGETTO	LIV. PROG.	N. PROG.		
M S V E 14	D	17 18		
CODICE ELAB.				
T 0 0 A 03 AMB CT 03			A	1:5000
D				
C				
B				
A	EMISSIONE	SETTEMBRE 2017		
REV.	DESCRIZIONE	DATA	REDATTO	VERIFICATO
				APPROVATO