




**LEGENDA CARTA GEOLOGICA**


**DEPOSITI FLUVIOGLACIALI E FLUVIALI DELL'ADIGE**

-  fg<sup>3</sup>, alluvioni fluvio-glaciali e fluviali, ghiaiose, con terreno argilloso rossastro di alterazione superficiale. Terrazze e sospese sui 25 metri, si raccordano con le cerchie più interne del morenico RISS. RISS RECENTE
-  fg<sup>2</sup>, alluvioni fluvio-glaciali e fluviali, da molto grossolane a ghiaiose, con strato di alterazione superficiale argilloso, giallo-rossiccio, di ridotto spessore. Terrazze, sospese sui 30 metri, costituiscono l'alta pianura, generalmente a monte della zona delle risorgive e si raccordano con le cerchie moreniche maggiori dell'antifortitudo del Garda (RISS).


**INDAGINI GEOGNOSTICHE**

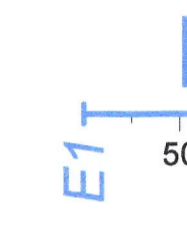
- INDAGINI GEOGNOSTICHE ITALFERR 1998**
-  SL281B606 Campagna indagini geognostiche Italferr 1998; sondaggi stratigrafici a carotaggio continuo, talora con installazione di piezometri a tubo aperto tipo Norton realizzati da Geolavori S.r.l.

**INDAGINI GEOGNOSTICHE ITALFERR 2014**



-  PNL281R02 Campagna indagini geognostiche Italferr 2014; sondaggi stratigrafici a carotaggio continuo con installazione di piezometri a tubo aperto tipo Norton realizzati da Vicenzetto S.r.l..

**INDAGINI SISMICHE ITALFERR 2014**

-  DHL281R01 Campagna indagini geognostiche Italferr 2014; sondaggi stratigrafici a carotaggio continuo con messa in opera di tubi in pvc per esecuzione di prova sismica in foro tipo Down-Hole realizzati da Vicenzetto S.r.l..

-  L4 Stendimenti tomografici elettrici realizzati da GEOINVEST Srl di Piacenza.

**INDAGINI GEOGNOSTICHE ESISTENTI**

-  45 Indagini geognostiche e pozzi - Input Regione Veneto; sondaggi stratigrafici a carotaggio continuo e descrizioni litologiche di pozzi per acqua disponibili presso le banche dati della Regione Veneto - Comune di Verona.
-  Borgo Trento Pozzi - Input ACQUE VERONESI

 Asse di progetto

COMMITTENTE:  **RFI**  
RETE FERROVIARIA ITALIANA  
GRUPPO FERROVIE DELLO STATO ITALIANE

PROGETTAZIONE:  **ITALFERR**  
GRUPPO FERROVIE DELLO STATO ITALIANE

**INFRASTRUTTURE FERROVIARIE STRATEGICHE DEFINITE DALLA LEGGE OBIETTIVO N. 443/01 e s.m.i**

**U.O. GEOLOGIA GESTIONE TERRE E BONIFICHE**

**PROGETTO PRELIMINARE**

**LINEA AVIAC MILANO - VENEZIA**  
**LOTTO FUNZIONALE TRATTA AVIAC VERONA-PADOVA**  
**NODO AVIAC DI VERONA: INGRESSO EST**

CARTA GEOLOGICA  
Scalo Cason

SCALA:  
1:2000

Rev.	Descrizione	Redatto	Data	Verificato	Data	Approvato	Data	Autore	Disegnato
A	Emissione esecutiva	F. Contini	Giù 2017	S. Raggi	Giù 2017	C. Maffei	Giù 2017		

File: INF020696906E0001004A.dwg