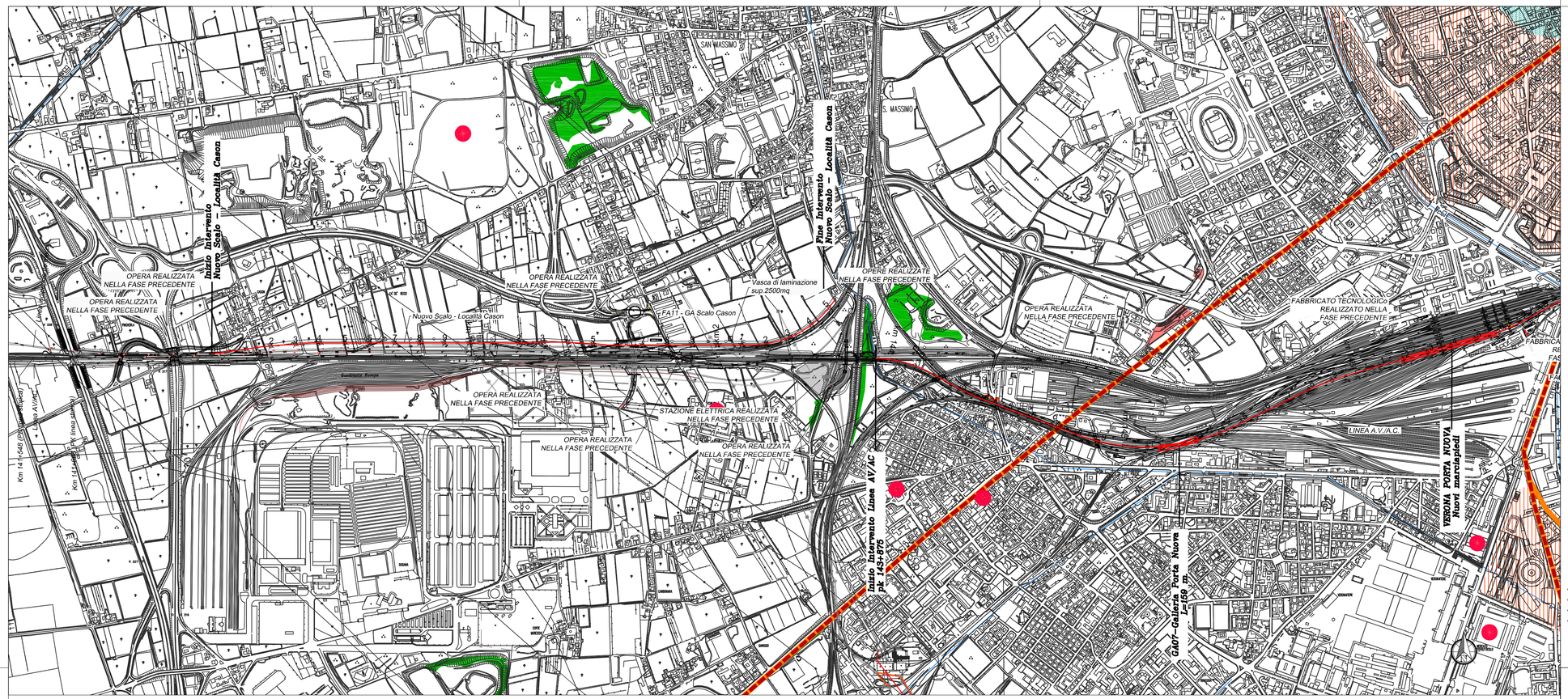

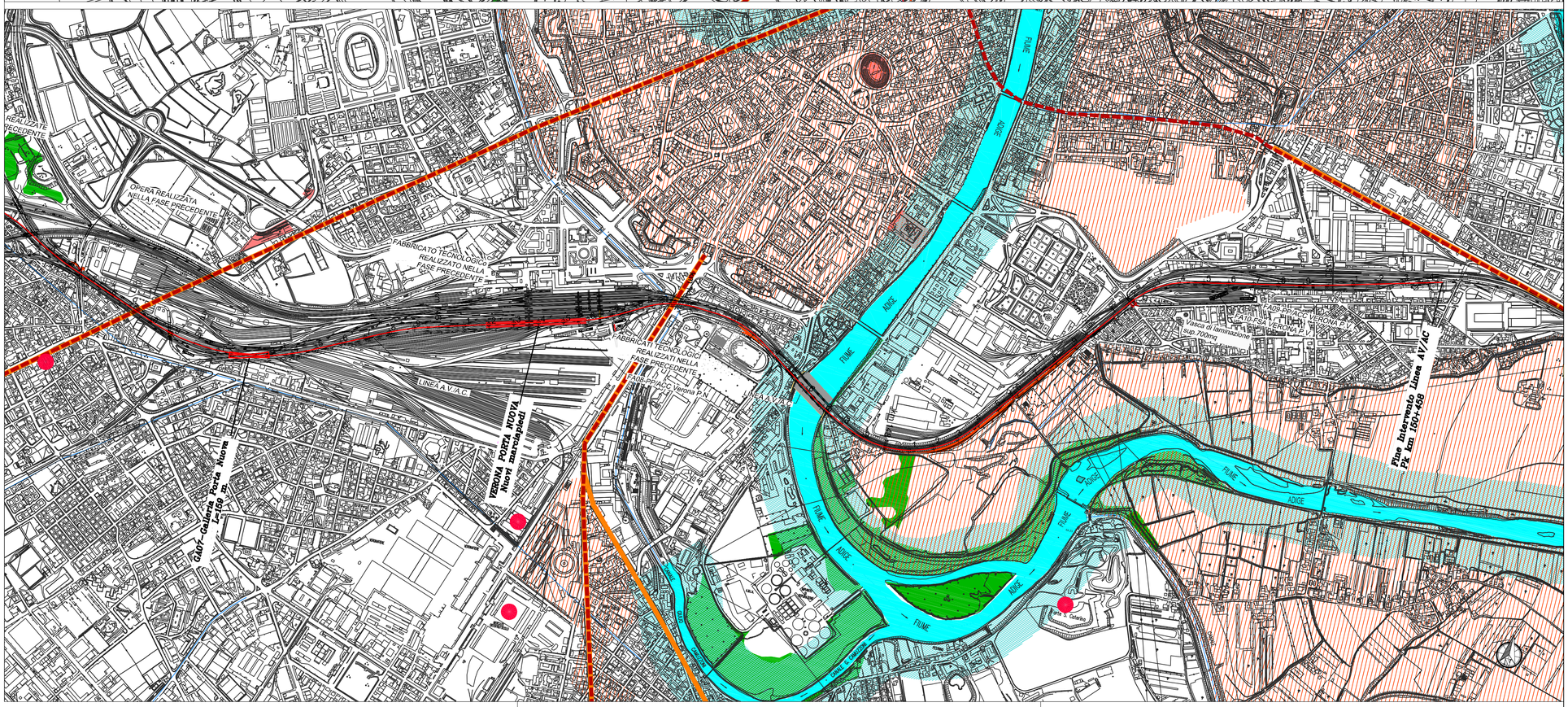

LEGENDA

Linea ferroviaria esistente

OPERE IN PROGETTO

Tracciato di progetto

Vincoli paesaggistici (D.lgs 42/04)

- Area di notevole interesse pubblico (art.136 - ex L.1497/39)
- Fiumi, torrenti, corsi d'acqua e relative sponde o piedi degli argini per una fascia di 150m ciascuna (art.142, lett.c)
- Territori coperti da foreste e da boschi (art.142, lett.g)
- Zone di interesse archeologico (art.142, lett.m)
- Vincolo monumentale (art.10)

Tracciati storico - testimoniali individuati dal PTCP

- Strada romana (N.T.A.: Art. 8 - 9 - 10)
- Strada statale Lombarda - Veneta (N.T.A.: Art. 8 - 9 - 10)

Fonte:

- SITAP: Sistema Informativo Territoriale Ambientale Paesaggistico
- MIBAC: Ministero dei Beni e delle Attività Culturali e del Turismo - Vincoli in rete
- PROVINCIA VERONA: Piano Territoriale di Coordinamento Provinciale(PTCP)
- COMUNE DI VERONA: Piano di Assetto del Territorio (PAT); Piano degli Interventi (PI)

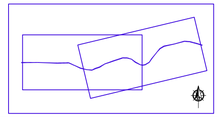

COMMITTENTE:

RFI RETE FERROVIARIA ITALIANA
GRUPPO FERROVIE DELLO STATO ITALIANE

PROGETTAZIONE:

ITALFERR
GRUPPO FERROVIE DELLO STATO ITALIANE

INFRASTRUTTURE FERROVIARIE STRATEGICHE DEFINITE DALLA LEGGE OBIETTIVO N. 443/01 e s.m.i

CUP: J41E91000000009

U.O. ARCHITETTURA, AMBIENTE E TERRITORIO

PROGETTO PRELIMINARE

LINEA AV/AC MILANO - VENEZIA
LOTTO FUNZIONALE TRATTA AV/AC VERONA-PADOVA

NODO AV/AC DI VERONA: INGRESSO EST

VERIFICA DI COMPATIBILITA' PAESAGGISTICA AI SENSI DEL D.P.C.M. 12/12/2005

Carta dei vincoli

SCALA : 1:10.000

COMMESSA	LOTTO	FASE	ENTE	TIPO DOC.	OPERA/DISCIPLINA	PROGR.	REV.
IN0F	20	R	22	N4	IM0007	002	B

Revis.	Descrizione	Redatto	Data	Verificato	Data	Approvato	Data	Autorizzato / Data
A	Emissione esecutiva	VDP S.r.l.	Dicembre 2016	G. Dajelli	Dicembre 2016	C. Mazzocchi	Dicembre 2016	A. Martino
B	Emissione esecutiva	F.Ventura	Giugno 2017	G. Dajelli	Giugno 2017	C. Mazzocchi	Giugno 2017	

ITALFERR S.p.A. Dott. Arch. Antonio Martino Ordine Architetti Roma n. 10458

File: IN0F20R22N4IM0007002B.DWG

n. Elab.: