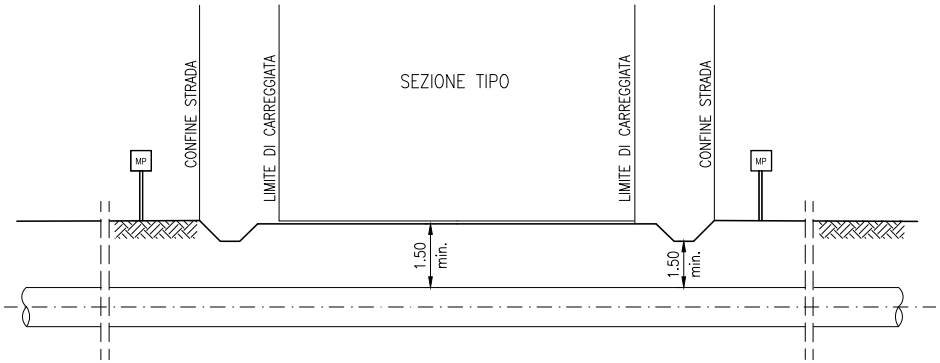
SEZIONE TIPO
CONFINE STRADA
LIMITE DI CARREGGIATA
LIMITE DI CARREGGIATA
CONFINE STRADA
MP
MP
1.50 min.
1.50 min.

CONFINI AMMINISTRATIVI

ELENCO ATTRAVERSAMENTI

VEDERE LA PLANIMETRIA ALLEGATA PER L'UBICAZIONE

NUMERO	DENOMINAZIONE	RIFERIMENTI CATASTALI		LARGHEZZA ATTR. m.	SPESSORE TUBAZ. mm.	RIFERIMENTO PICCHETTO n°	TUBO DI PROTEZIONE m.	PROFONDITA' DI POSA m.
		FOGLIO N°	MAPPALE N°					
	COMUNE DI MELENDUGNO							
1	STRADA COMUNALE "SAN NICETA" (VEDI DIS. IPL00-C5522-125-F-DFT-0011-01)	8-9	28-148	9.00	27.2	P12	-	1.50
2	STRADA COMUNALE "SAN NICETA" (VEDI DIS. IPL00-C5522-125-F-DFT-0011-01)	16-7	2-15	11.70	27.2	P23	-	1.50
3	STRADA VICINALE "TRAVERSA CARBONARA DI LEVANTE" (VEDI DIS. IPL00-C5522-125-F-DFT-0011-01)	7	83-79	7.20	27.2	P34	-	1.50
4	STRADA VICINALE "SAN NICETA" (VEDI DIS. IPL00-C5522-125-F-DFT-0011-01)	7	79-94	6.30	27.2	P37	-	1.50
5	STRADA COMUNALE "SAN NICETA" (VEDI DIS. IPL00-C5522-125-F-DFT-0011-01)	7-16	116-28	19.00	27.2	P42	-	1.50
6	STRADA COMUNALE "SAN NICETA" (VEDI DIS. IPL00-C5522-125-F-DFT-0011-01)	13-14	104-80	7.40	27.2	P83	-	1.50
7	STRADA COMUNALE "VIA CIMITERO" (VEDI DIS. IPL00-C5522-125-F-DFT-0011-01)	13-12	92-105	6.90	27.2	IP0025 (V96)	-	1.50
8	STRADA COMUNALE (VEDI DIS. IPL00-C5522-125-F-DFT-0011-01)	12-11	68-100	2.60	27.2	P116	-	1.50
9	STRADA COMUNALE "VIA VECCHIA ACQUARICA" (VEDI DIS. IPL00-C5522-125-F-DFT-0011-01)	11	100-39	8.60	27.2	P117	-	1.50
10	STRADA COMUNALE "SAN NICOLA" (VEDI DIS. IPL00-C5522-125-F-DFT-0011-01)	11-27	53-23	8.00	27.2	IP0030 (V122)	-	1.50
11	STRADA COMUNALE "CASSETI" (VEDI DIS. IPL00-C5522-125-F-DFT-0011-01)	25	64-79	7.50	27.2	P147	-	1.50
12	STRADA COMUNALE "VIA VECCHIA VERNOLE" (VEDI DIS. IPL00-C5522-125-F-DFT-0011-01)	25-26	90-8	8.10	27.2	P157	-	1.50

CONFINI AMMINISTRATIVI

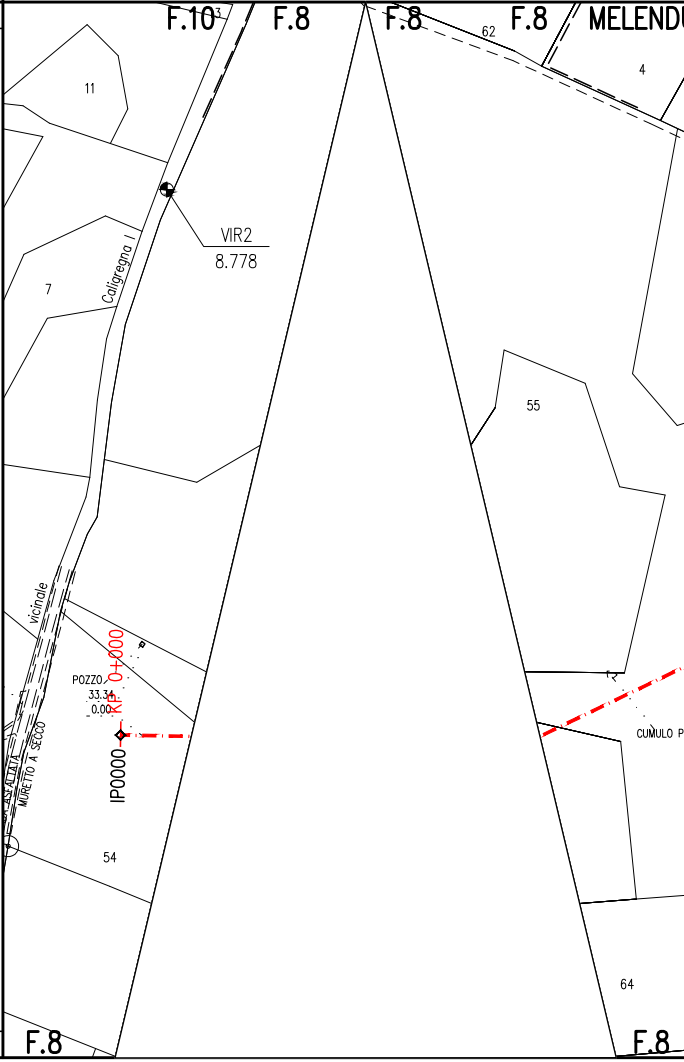
F.10
F.8
F.8
62
F.8
MELENDU
11
4
VIR2
8.778
7
Caligregna
55
vicinale
KP 0+000
POZZO
33.34
0.00
IP0000
ASFALTATA
MURETTO A SECCO
CUMULO P
54
64
F.8
F.8

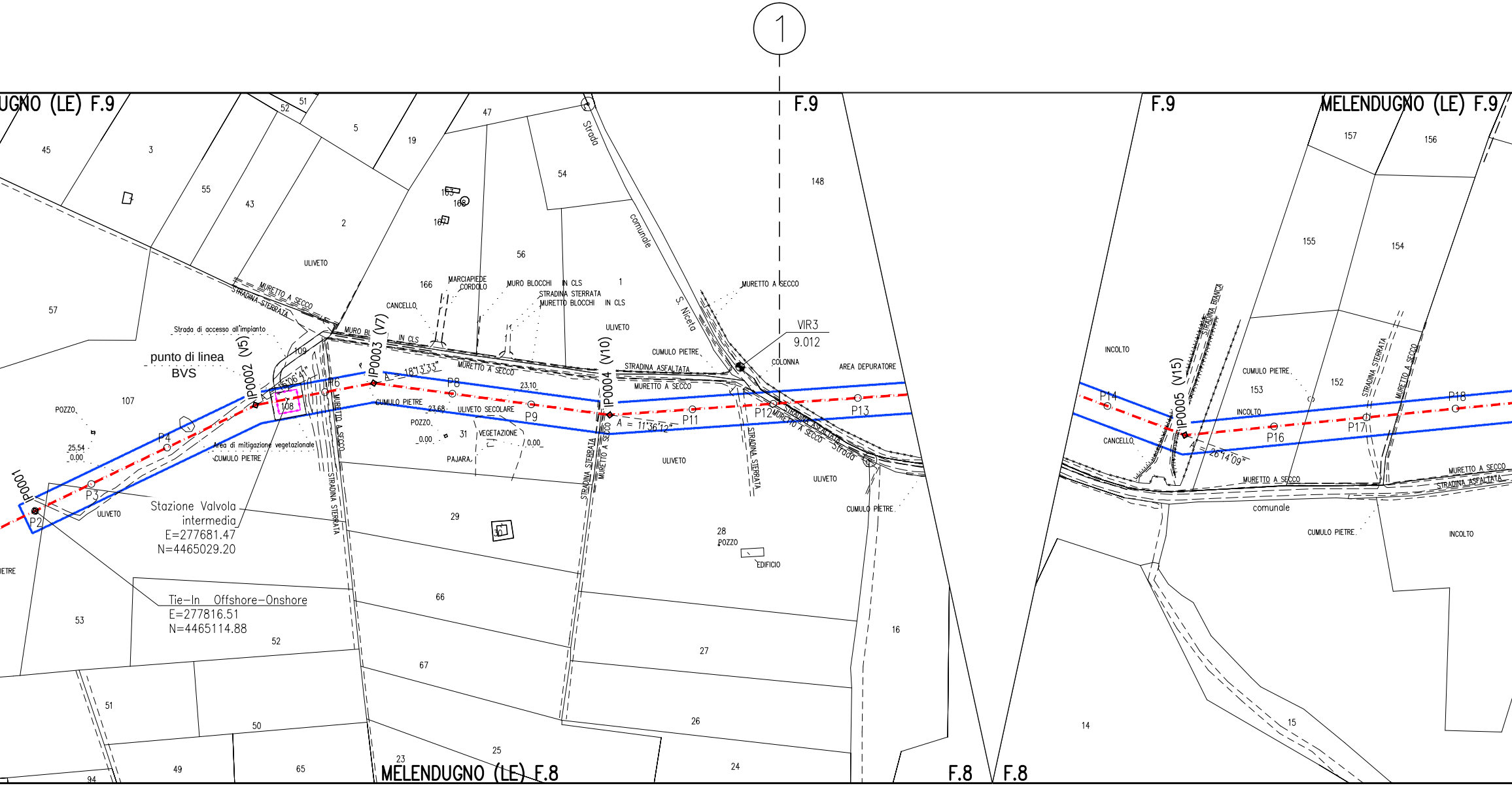
1
UGNO (LE) F.9
F.9
F.9
MELENDUGNO (LE) F.9
45
3
52
51
5
19
47
55
43
2
54
163
168
167
56
57
148
157
156
155
154
Strada
comunale
S. Niceto
ULIVETO
MURETTO A SECCO
STRADINA STERRATA
166
MARCIAPIEDE
CORDOLO
CANCELLO
MURO BLOCCHI IN CLS
STRADINA STERRATA
MURETTO BLOCCHI IN CLS
1
MURETTO A SECCO
VIR3
9.012
COLONNA
AREA DEPURATORE
Strada di accesso all'impianto
MURO BL
IN CLS
109
punto di linea
BVS
IP0002 (V5)
IP0003 (V7)
IP0004 (V10)
IP0005 (V15)
IP0001
16°06'41"
A = 18°13'33"
A = 11°36'12"
A = 26°14'09"
P2
P3
P4
P6
P8
P9
P11
P12
P13
P14
P16
P17
P18
108
107
POZZO
25.54
0.00
Area di mitigazione vegetazionale
CUMULO PIETRE
CUMULO PIETRE
23.68
23.10
ULIVETO SECOLARE
POZZO
0.00
31
VEGETAZIONE
0.00
PAJARA
MURETTO A SECCO
ULIVETO
CUMULO PIETRE
STRADINA ASFALTATA
MURETTO A SECCO
STRADINA STERRATA
MURETTO A SECCO
STRADINA STERRATA
STRADINA STERRATA
STRADINA ASFALTATA
MURETTO A SECCO
Strada
ULIVETO
ULIVETO
CUMULO PIETRE
INCOLTO
CANCELLO
STRADINA BIANCA
CUMULO PIETRE
153
152
INCOLTO
STRADINA STERRATA
MURETTO A SECCO
MURETTO A SECCO
MURETTO A SECCO
STRADINA ASFALTATA
comunale
CUMULO PIETRE
INCOLTO
ULIVETO
Stazione Valvola
intermedia
E=277681.47
N=4465029.20
29
30
28
POZZO
EDIFICIO
16
IETRE
Tie-In Offshore-Onshore
E=277816.51
N=4465114.88
53
52
66
27
67
51
50
26
49
65
94
23
25
24
14
15
MELENDUGNO (LE) F.8
F.8
F.8

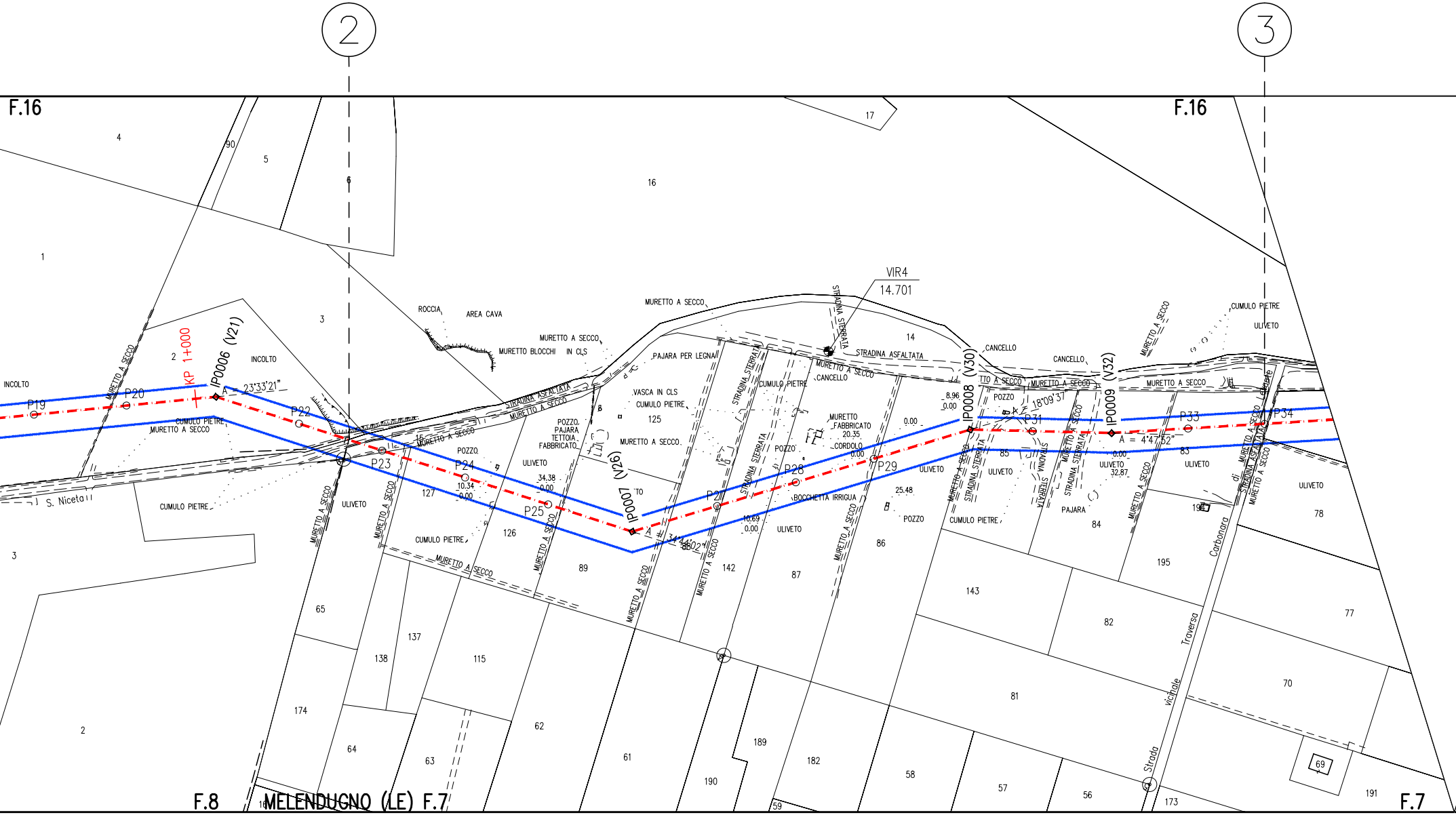
2
3
F.16
F.16
F.8
MELENDUGNO (LE) F.7
F.7
VIR4
14.701
KP 1+000
IP0006 (V21)
A = 23°33'21"
IP0007 (V26)
A = 34°48'02"
IP0008 (V30)
A = 18°09'37"
IP0009 (V32)
A = 4°47'52"
P19
P20
P22
P23
P24
P25
P27
P28
P29
P31
P33
P34
INCOLTO
ROCCIA
AREA CAVA
MURETTO A SECCO
MURETTO BLOCCHI IN CLS
PAJARA PER LEGNA
VASCA IN CLS
CUMULO PIETRE
STRADINA ASFALTATA
STRADINA STERRATA
CANCELLO
POZZO
PAJARA
TETTOIA
FABBRICATO
MURETTO FABBRICATO
CORDOLO
BOCCHETTA IRRIGUA
ULIVETO
S. Niceta
Strada Vicinale Traversa di Carbonara
34.38
0.00
10.34
0.00
20.35
0.00
10.69
0.00
25.48
8.96
0.00
32.87
0.00
1
2
3
4
5
6
14
16
17
56
57
58
59
61
62
63
64
65
69
70
77
78
81
82
83
84
85
86
87
89
90
115
125
126
127
137
138
142
143
173
174
182
189
190
191
194
195

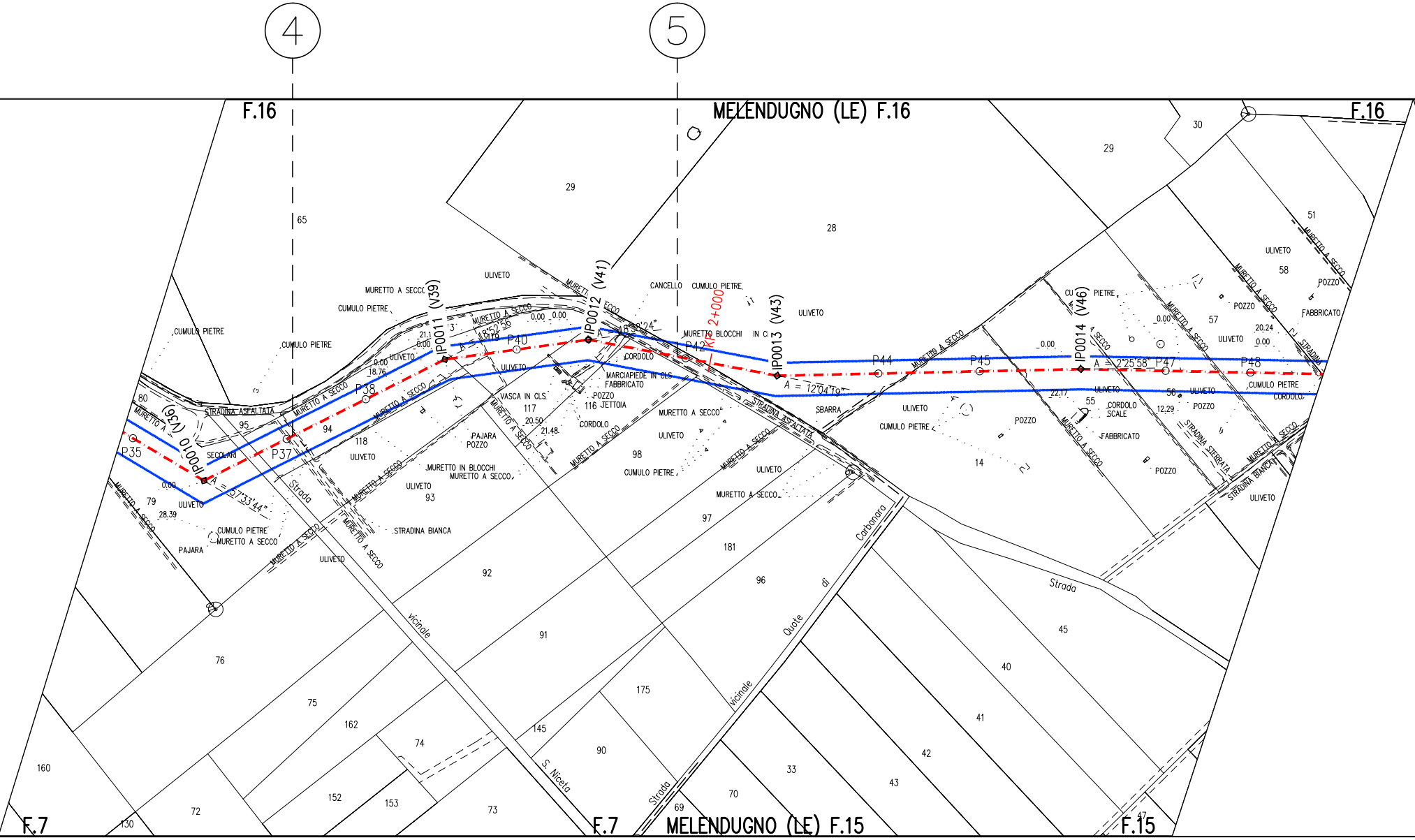
4
5
F.16
MELENDUGNO (LE) F.16
F.16
F.7
F.7
MELENDUGNO (LE) F.15
F.15
IP0010 (V36)
IP0011 (V39)
IP0012 (V41)
IP0013 (V43)
IP0014 (V46)
KP 2+000
P35
P37
P38
P40
P42
P44
P45
P47
P48
A = 57°33'44"
A = 18°52'56"
A = 18°38'24"
A = 12°04'19"
A = 2°25'58"
MURETTO A SECCO
CUMULO PIETRE
ULIVETO
STRADINA ASFALTATA
SECOLARI
PAJARA
POZZO
VASCA IN CLS
MURETTO IN BLOCCHI
STRADINA BIANCA
CANCELLO
MARCIAPIEDE IN CLS
FABBRICATO
CORDOLO
TETTOIA
MURETTO BLOCCHI IN CLS
SBARRA
CORDOLO SCALE
STRADINA STERRATA
Strada vicinale S. Niceta
Strada vicinale Quote di Carbonara
Strada
65
29
28
30
51
58
57
80
95
94
118
117
116
98
97
181
96
92
91
93
79
76
75
162
74
145
90
175
33
70
69
73
153
152
72
130
160
14
55
56
45
40
41
42
43
47
0.00
18.76
21.1
20.50
21.48
28.39
22.17
12.29
20.24

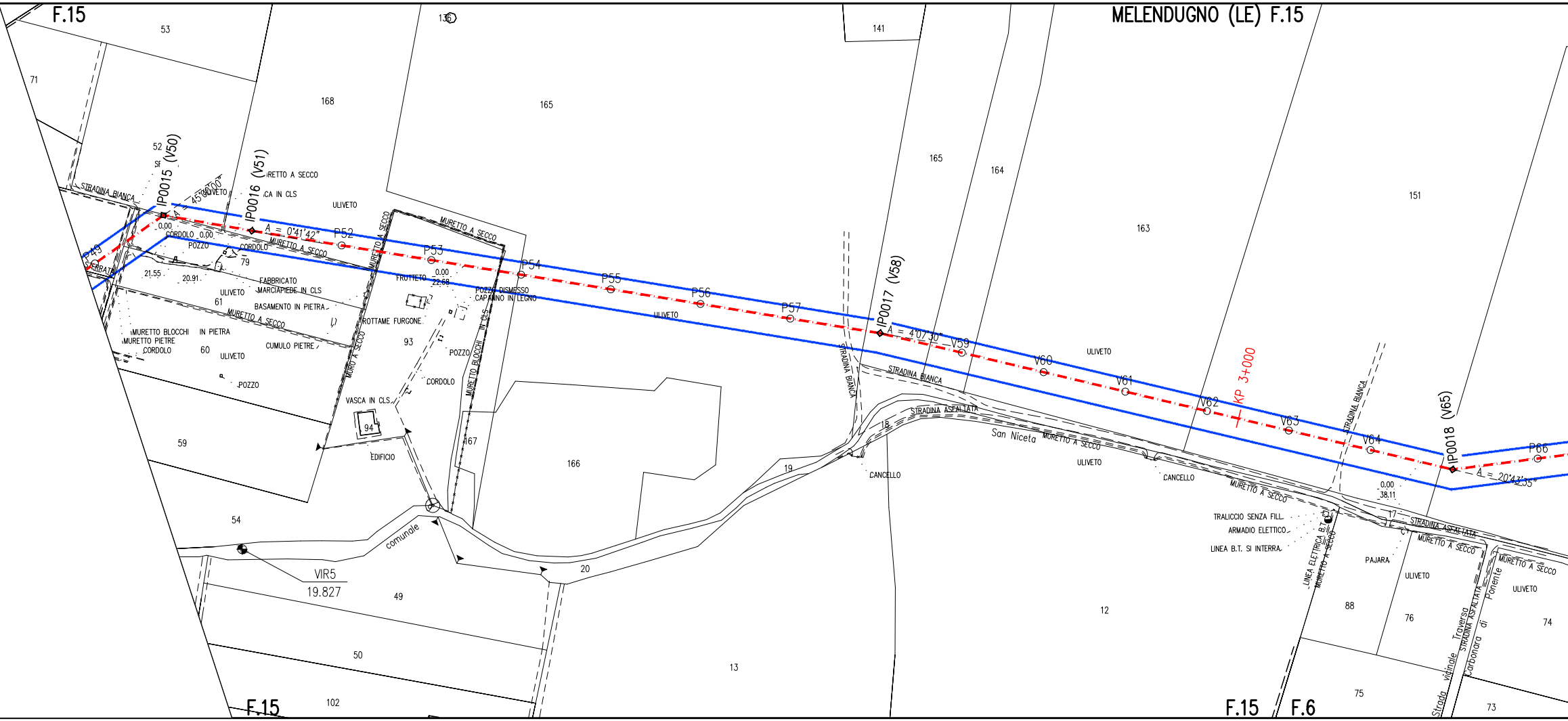
MELENDUGNO (LE) F.15
F.15
F.15
F.15
F.6
KP 3+000
IP0015 (V50)
IP0016 (V51)
IP0017 (V58)
IP0018 (V65)
A = 45°00'00"
A = 0°41'42"
A = 4°07'30"
A = 20°43'35"
P49
P52
P53
P54
P55
P56
P57
V59
V60
V61
V62
V63
V64
P66
VIR5
19.827
STRADINA BIANCA
STRADINA ASFALTATA
San Niceta
comunale
Strada vicinale Traversa Carbonara di Ponente
STRADINA ASFALTATA
MURETTO A SECCO
MURO A SECCO
MURETTO BLOCCHI IN CLS
MURETTO BLOCCHI IN PIETRA
MURETTO PIETRE
CORDOLO
POZZO
POZZO DISMESSO
CAPANNO IN LEGNO
FABBRICATO
MARCIAPIEDE IN CLS
BASAMENTO IN PIETRA
CUMULO PIETRE
ROTTAME FURGONE
FRUTTETO
VASCA IN CLS
EDIFICIO
ULIVETO
CANCELLO
TRALICCIO SENZA FILI
ARMADIO ELETTRICO
LINEA B.T. SI INTERRA
LINEA ELETTRICA B.T.
PAJARA
0.00
21.55
20.91
22.68
38.11
53
71
52
168
165
136
141
165
164
163
151
79
61
60
59
93
94
167
166
54
49
50
102
13
20
19
18
12
17
88
76
75
74
73

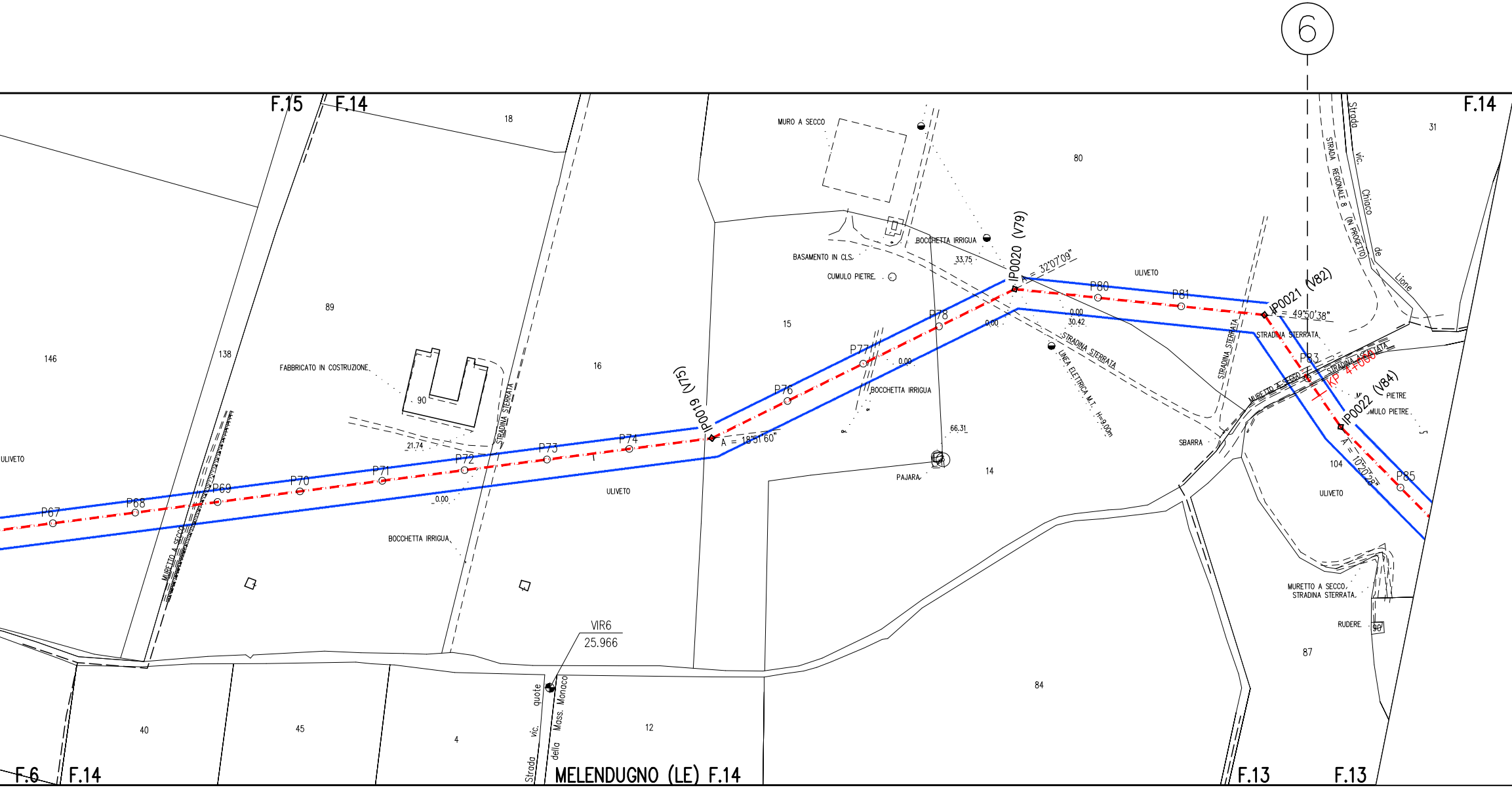
6
F.15
F.14
F.14
F.6
F.14
MELENDUGNO (LE) F.14
F.13
F.13
18
146
138
89
FABBRICATO IN COSTRUZIONE
90
16
STRADINA STERRATA
21.74
0.00
ULIVETO
MURETTO A SECCO
P67
P68
P69
P70
P71
P72
P73
P74
P76
P77
P78
P80
P81
P83
P85
IP0019 (V75)
A = 18°51'60"
IP0020 (V79)
A = 32°07'09"
IP0021 (V82)
A = 49°50'38"
IP0022 (V84)
A = 10°20'28"
KP 4+000
BOCCHETTA IRRIGUA
ULIVETO
VIR6
25.966
Strada vic. quote della Mass. Monaco
40
45
4
12
MURO A SECCO
80
BASAMENTO IN CLS.
CUMULO PIETRE
BOCCHETTA IRRIGUA
33.75
15
0.00
BOCCHETTA IRRIGUA
66.31
PAJARA
14
0.00
30.42
0.00
STRADINA STERRATA
LINEA ELETTRICA M.T. H=9.00m
ULIVETO
STRADINA STERRATA
STRADINA STERRATA
SBARRA
MURETTO A SECCO
STRADINA ASFALTATA
PIETRE
CUMULO PIETRE
104
ULIVETO
84
MURETTO A SECCO
STRADINA STERRATA
RUDERE
90
87
STRADA REGIONALE 8 (IN PROGETTO)
Strada vic. Chiaco de Lione
31

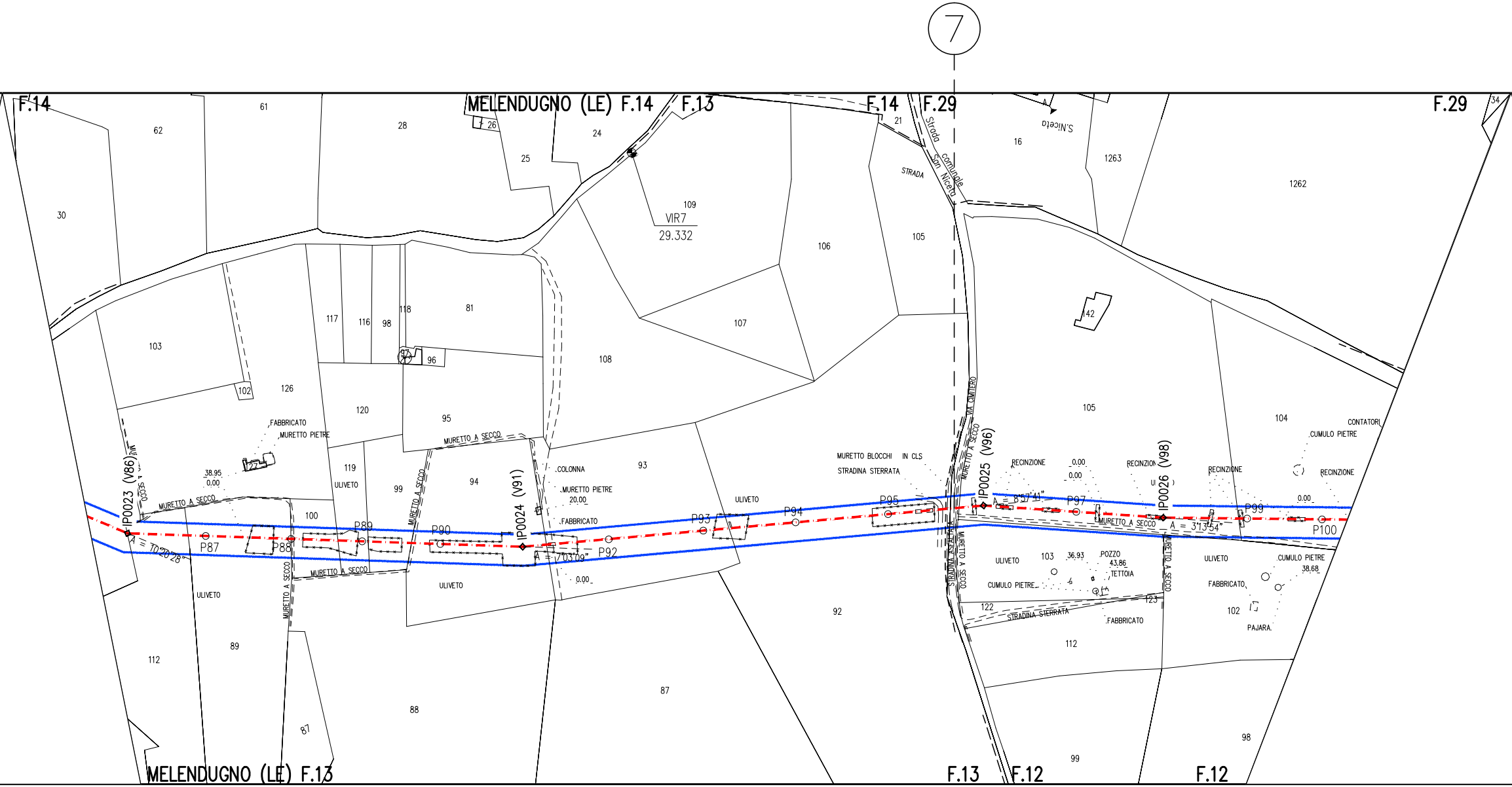
7
F.14
MELENDUGNO (LE) F.14
F.13
F.14
F.29
F.29
Strada comunale San Niceta
S.Niceta
STRADA
VIR7
29.332
VIA CIMITERO
STRADINA ASFALTATA
STRADINA STERRATA
MURETTO A SECCO
MURETTO BLOCCHI IN CLS
MURETTO PIETRE
FABBRICATO
COLONNA
RECINZIONE
CONTATORI
CUMULO PIETRE
ULIVETO
POZZO
TETTOIA
PAJARA
38.95
0.00
20.00
36.93
43.86
38.68
IP0023 (V86)
IP0024 (V91)
IP0025 (V96)
IP0026 (V98)
A = 10°20'28"
A = 7°03'09"
A = 8°57'41"
A = 3°13'54"
P87
P88
P89
P90
P92
P93
P94
P95
P97
P99
P100
30
62
61
28
26
25
24
109
106
105
107
108
21
16
1263
1262
142
103
126
102
117
116
98
118
81
97
96
120
95
93
119
99
94
100
104
103
122
123
112
92
89
88
87
99
98
MELENDUGNO (LE) F.13
F.13
F.12
F.12

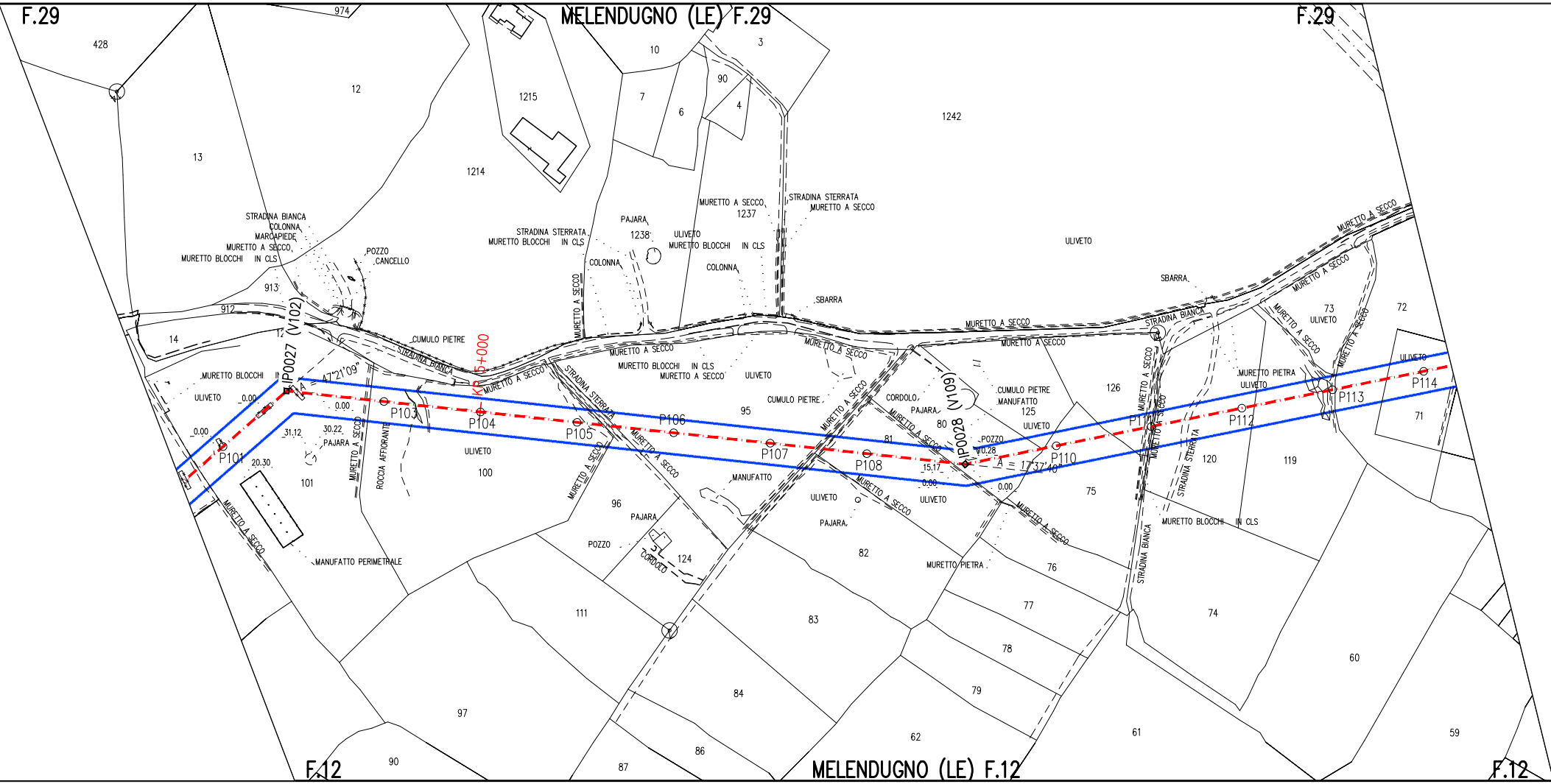
F.29
MELENDUGNO (LE) F.29
F.29
974
428
12
13
1215
1214
10
3
7
6
90
4
1242
1237
1238
913
912
14
12
STRADINA BIANCA
COLONNA
MARCAPIEDE
MURETTO A SECCO
MURETTO BLOCCHI IN CLS
POZZO
CANCELLO
STRADINA STERRATA
MURETTO BLOCCHI IN CLS
PAJARA
ULIVETO
MURETTO BLOCCHI IN CLS
COLONNA
COLONNA
MURETTO A SECCO
STRADINA STERRATA
MURETTO A SECCO
SBARRA
ULIVETO
SBARRA
MURETTO A SECCO
MURETTO A SECCO
STRADINA BIANCA
MURETTO A SECCO
73
ULIVETO
72
CUMULO PIETRE
STRADINA BIANCA
KP 5+000
MURETTO A SECCO
IP0027 (V102)
47°21'09"
A
MURETTO BLOCCHI
ULIVETO
0.00
0.00
0.00
P101
P103
P104
31.12
30.22
PAJARA
20.30
101
MURETTO A SECCO
ROCCIA AFFIORANTE
ULIVETO
100
MURETTO A SECCO
MANUFATTO PERIMETRALE
MURETTO A SECCO
MURETTO BLOCCHI IN CLS
MURETTO A SECCO
ULIVETO
STRADINA STERRATA
P105
P106
95
CUMULO PIETRE
MURETTO A SECCO
MURETTO A SECCO
MURETTO A SECCO
MURETTO A SECCO
P107
81
P108
MANUFATTO
96
PAJARA
POZZO
CORDOLO
124
CORDOLO
PAJARA
80
MURETTO A SECCO
IP0028 (V109)
POZZO
0.28
15.17
0.00
0.00
A = 17°37'40"
CUMULO PIETRE
MANUFATTO
125
ULIVETO
126
P110
ULIVETO
ULIVETO
PAJARA
MURETTO A SECCO
82
MURETTO PIETRA
MURETTO A SECCO
75
76
MURETTO A SECCO
MURETTO A SECCO
P111
STRADINA STERRATA
P112
120
119
MURETTO PIETRA
ULIVETO
MURETTO A SECCO
MURETTO A SECCO
P113
ULIVETO
P114
71
MURETTO BLOCCHI IN CLS
STRADINA BIANCA
111
83
77
78
79
74
60
97
84
62
61
59
90
87
86
F.12
MELENDUGNO (LE) F.12
F.12

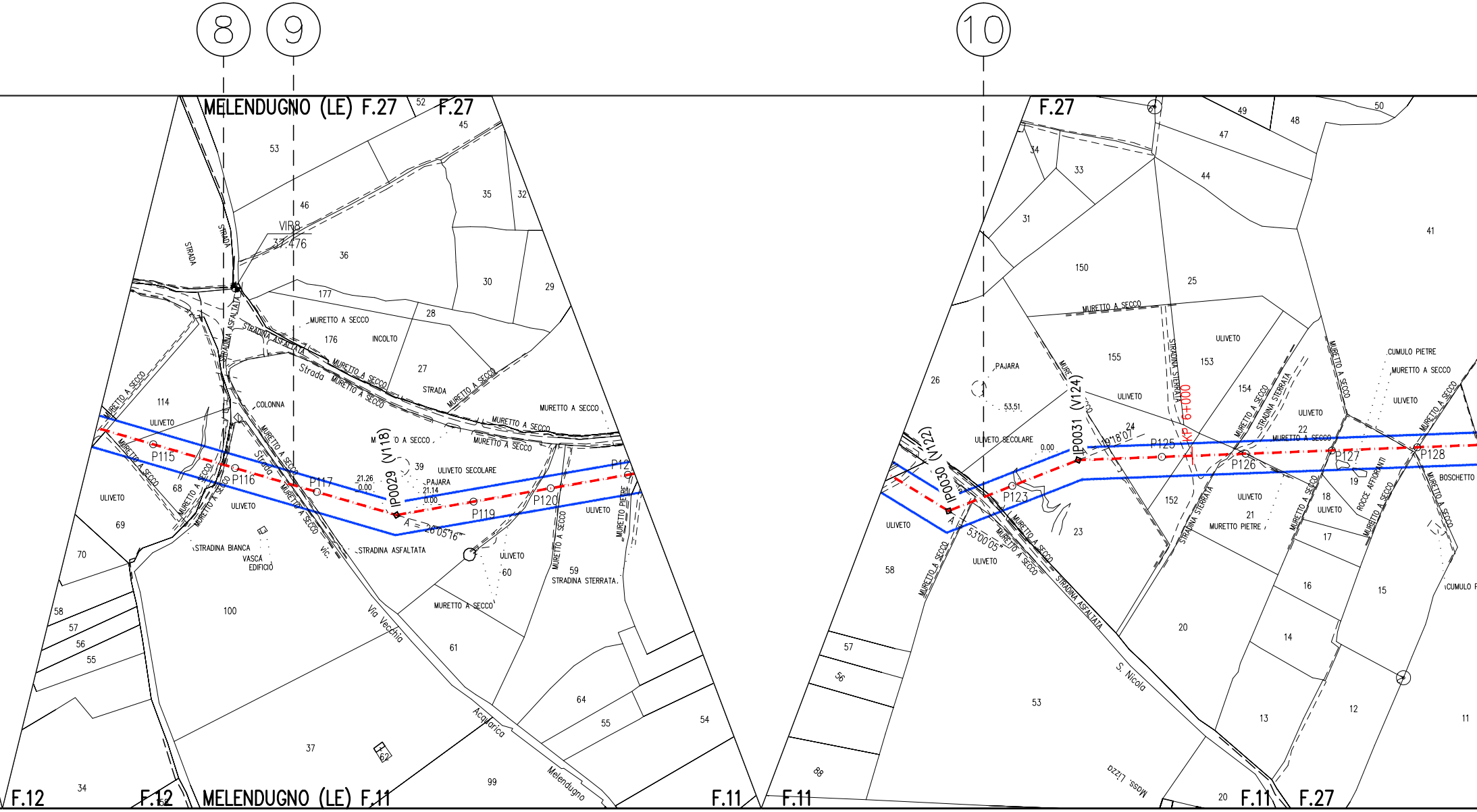

8
9
10
MELENDUGNO (LE) F.27
F.27
F.27
VIR8
37.476
STRADA
STRADA
STRADINA ASFALTATA
Strada
MURETTO A SECCO
INCOLTO
COLONNA
ULIVETO
ULIVETO SECOLARE
PAJARA
21.26
0.00
21.14
0.00
IP0029 (V118)
P115
P116
P117
P119
P120
P12
26°05'16"
STRADINA BIANCA
VASCA
EDIFICIO
STRADINA ASFALTATA
Via Vecchia
Acquarica
Melendugno
STRADINA STERRATA
MURETTO PIETRE
vic.
F.12
F.12
MELENDUGNO (LE) F.11
F.11
F.11
F.11
F.27
IP0030 (V122)
IP0031 (V124)
P123
P125
P126
P127
P128
53°00'05"
19°18'07"
53.51
0.00
KP 6+000
ULIVETO SECOLARE
STRADINA STERRATA
CUMULO PIETRE
MURETTO PIETRE
ROCCE AFFIORANTI
BOSCHETTO
STRADINA ASFALTATA
S. Nicola
Mass. Lizzo
53
45
52
46
35
32
36
30
29
177
28
176
27
114
39
68
69
70
100
58
57
56
55
34
37
62
99
60
59
61
64
55
54
49
48
50
47
44
34
33
31
150
41
25
155
153
154
26
24
22
23
152
21
18
19
17
16
15
20
14
13
12
11
58
57
56
88
53
20

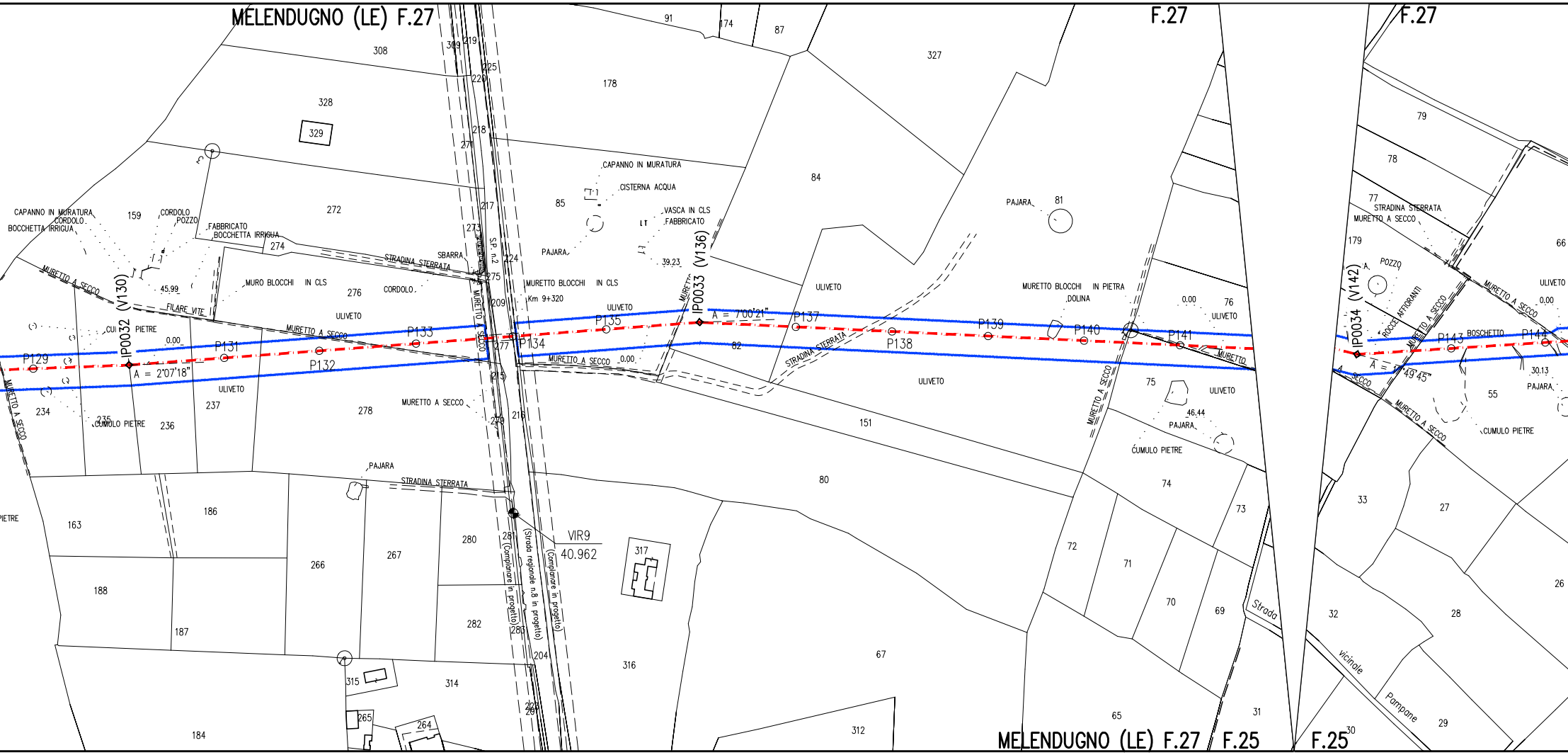
MELENDUGNO (LE) F.27
F.27
F.27
MELENDUGNO (LE) F.27
F.25
F.25
IP0032 (V130)
IP0033 (V136)
IP0034 (V142)
A = 2°07'18"
A = 7°00'21"
A = 49'45"
P129
P131
P132
P133
P134
P135
P137
P138
P139
P140
P141
P143
P144
VIR9
40.962
S.P. n.2
Km 9+320
(Complanare in progetto)
(Strada regionale n.8 in progetto)
(Complanare in progetto)
Strada vicinale Pampane
CAPANNO IN MURATURA
CORDOLO
BOCCHETTA IRRIGUA
POZZO
FABBRICATO
BOCCHETTA IRRIGUA
STRADINA STERRATA
SBARRA
MURO BLOCCHI IN CLS
CORDOLO
MURETTO A SECCO
FILARE VITE
CUMULO PIETRE
ULIVETO
PAJARA
CAPANNO IN MURATURA
CISTERNA ACQUA
VASCA IN CLS
FABBRICATO
MURETTO BLOCCHI IN CLS
MURETTO BLOCCHI IN PIETRA
DOLINA
ROCCE AFFIORANTI
BOSCHETTO
45.99
0.00
39.23
46.44
30.13
308
309
219
225
220
218
271
217
273
274
224
275
209
277
215
279
216
328
329
272
159
276
278
234
235
236
237
163
186
188
187
184
266
267
280
281
282
283
204
315
314
265
264
222
201
91
174
87
178
327
85
84
81
82
151
80
317
316
67
312
76
75
74
73
72
71
70
69
65
31
79
78
77
179
66
55
33
27
32
28
26
29
30

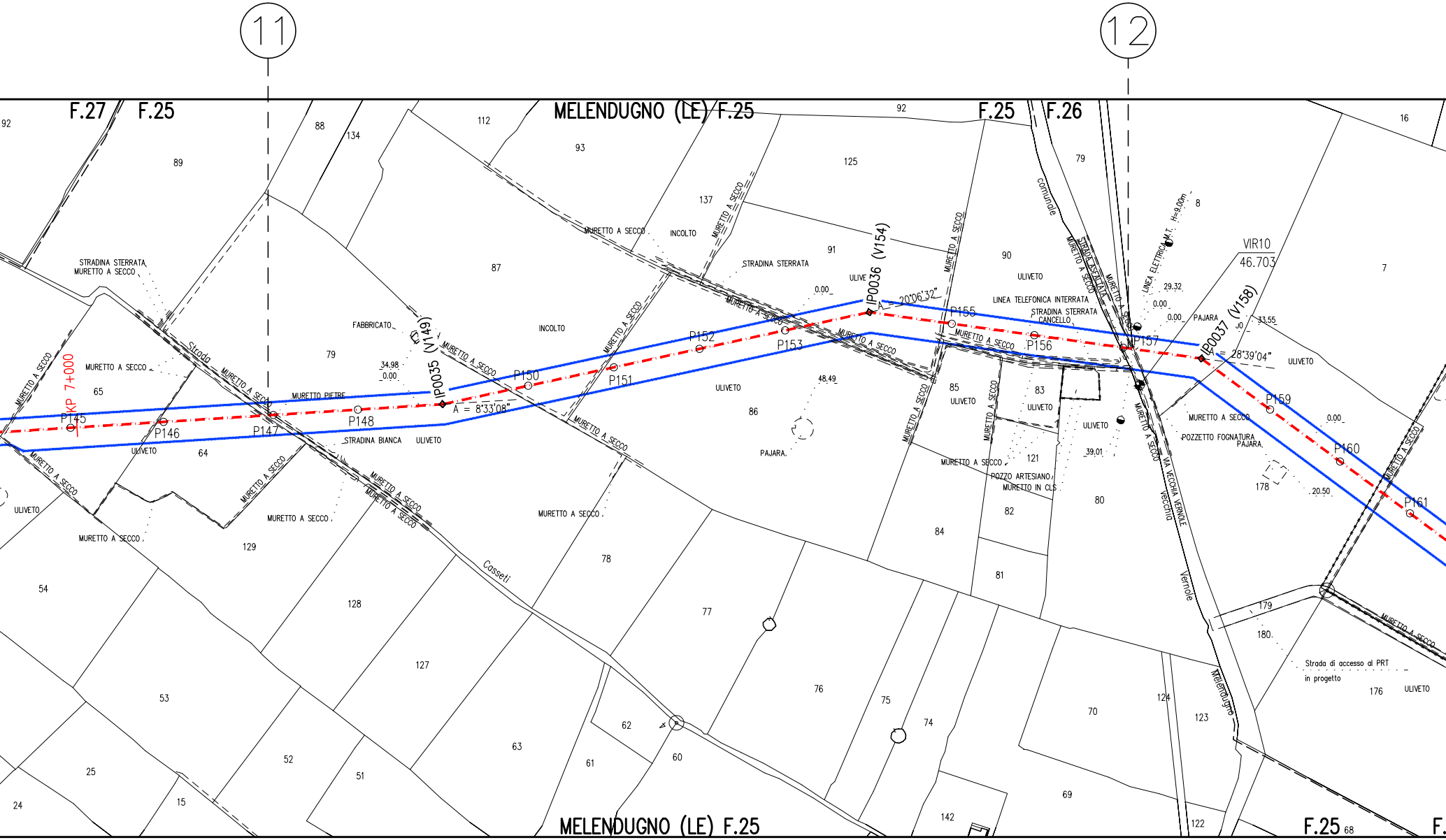
11
12
F.27
F.25
MELENDUGNO (LE) F.25
F.25
F.26
92
89
88
134
112
93
137
125
79
16
8
7
90
91
87
79
65
64
86
85
83
84
121
82
81
80
178
179
180
176
123
124
122
129
128
127
78
77
76
75
74
70
69
142
63
62
61
60
54
53
52
51
25
24
15
68
STRADINA STERRATA
MURETTO A SECCO
MURETTO A SECCO
MURETTO A SECCO
FABBRICATO
INCOLTO
INCOLTO
ULIVE
ULIVETO
ULIVETO
ULIVETO
ULIVETO
ULIVETO
ULIVETO
ULIVETO
ULIVETO
ULIVETO
ULIVETO
STRADINA STERRATA
LINEA TELEFONICA INTERRATA
STRADINA STERRATA
CANCELLO
LINEA ELETTRICA M.T. H=9.00m
PAJARA
PAJARA
PAJARA
POZZETTO FOGNATURA
POZZO ARTESIANO
MURETTO IN CLS
MURETTO PIETRE
STRADINA BIANCA
Strada
Casseti
comunale
STRADA ASFALTATA
VIA VECCHIA VERNOLE
Vecchia
Vernole
Melendugno
VIR10
46.703
KP 7+000
P145
P146
P147
P148
IP0035 (V149)
A = 8°33'08"
P150
P151
P152
P153
IP0036 (V154)
A = 20°06'32"
P155
P156
P157
IP0037 (V158)
A = 28°39'04"
P159
P160
P161
34.98
0.00
0.00
48.49
29.32
0.00
0.00
33.55
39.01
0.00
20.50
Strada di accesso al PRT in progetto
MELENDUGNO (LE) F.25
F.25
F.

LEGENDA:

IP0001 — IP0002	TRACCIATO DELLA CONDOTTA TAP N.G.
▭	RECINZIONE BVS \ RECINZIONE PRT
═	LIMITE PISTA DI LAVORO

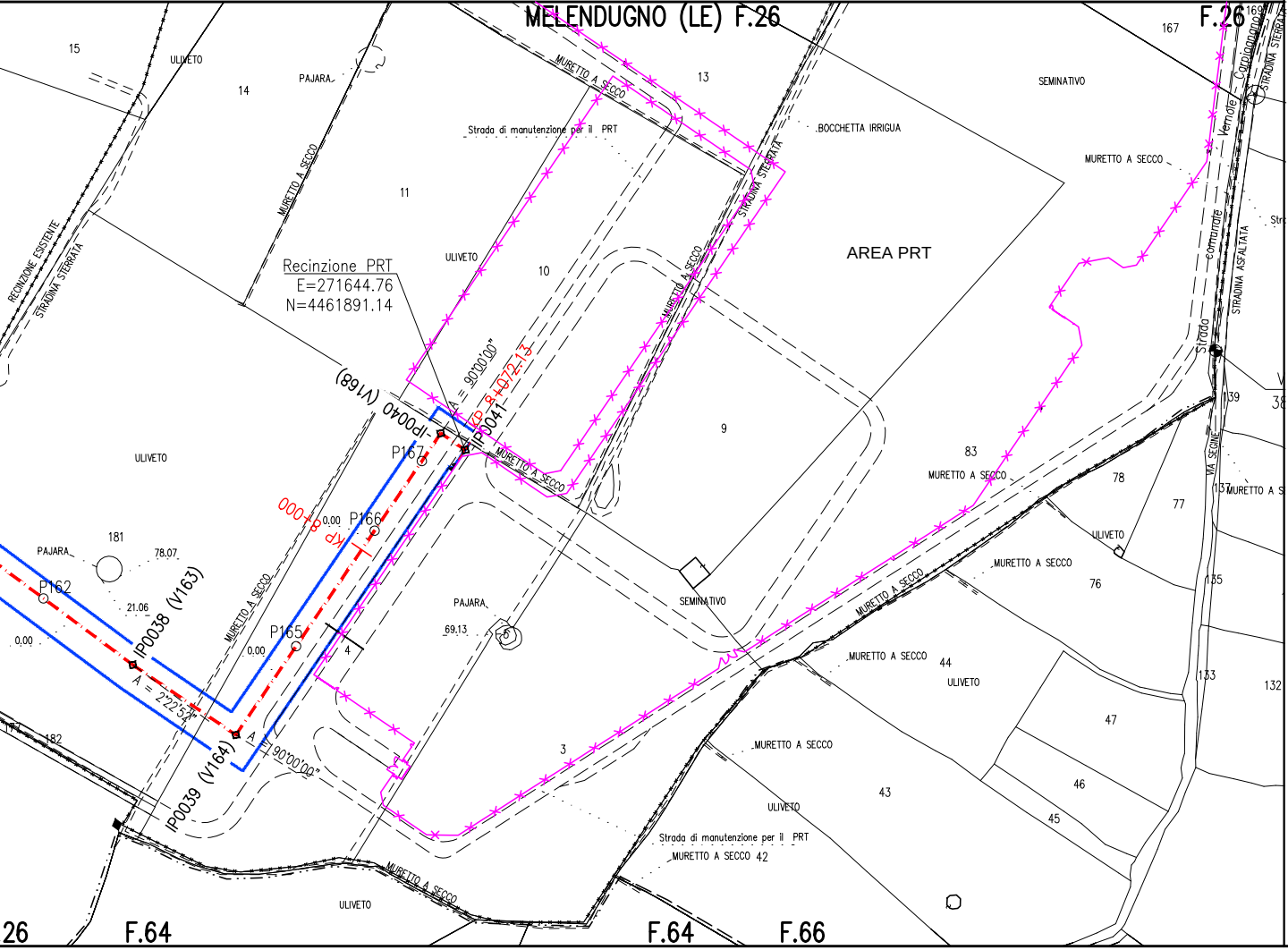
MELENDUGNO (LE) F.26
F.26
Recinzione PRT
E=271644.76
N=4461891.14
AREA PRT
IP0040 (V168)
IP0041
KP 8+072.13
KP 8+000
A = 90°00'00"
A = 22°52'
A = 90°00'00"
IP0038 (V163)
IP0039 (V164)
P162
P165
P166
P167
MURETTO A SECCO
ULIVETO
PAJARA
SEMINATIVO
BOCCHETTA IRRIGUA
Strada di manutenzione per il PRT
STRADINA STERRATA
STRADINA ASFALTATA
RECINZIONE ESISTENTE
Strada Comunale Vernole
VIA SEGINE
15
14
13
11
10
9
83
78
77
76
44
43
47
46
45
42
3
4
5
181
182
167
139
137
135
133
132
0.00
21.06
78.07
69.13
F.64
F.64
F.66
26

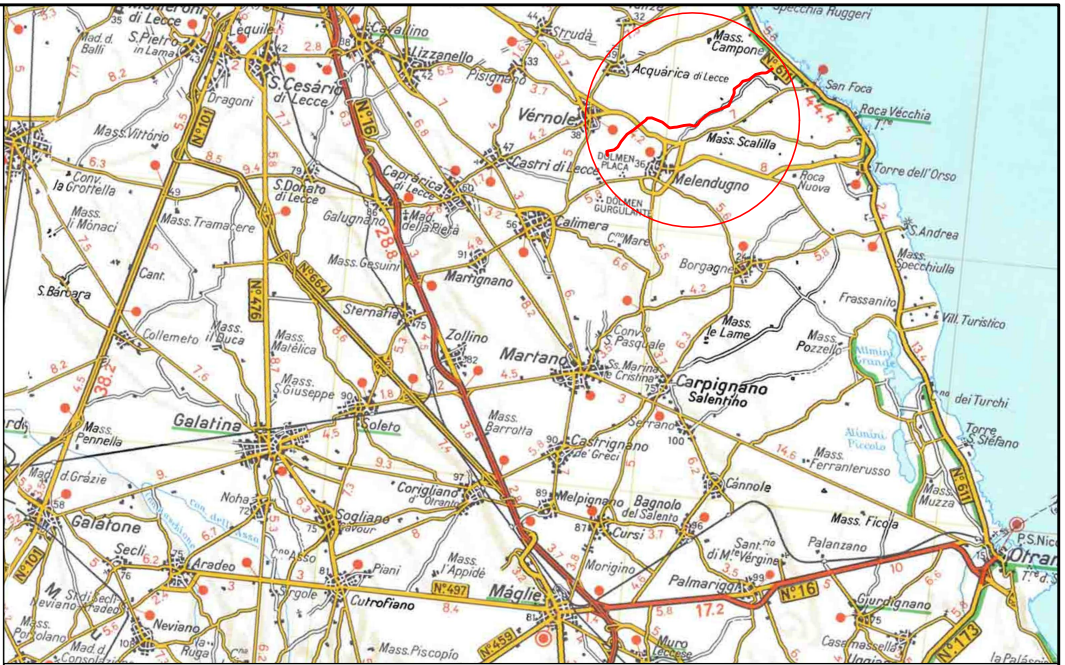
Acquarica di Lecce
Mass. Campone
Mass. Scalilla
Melendugno
Vernole
Castri di Lecce
Lizzanello
Cavallino
S. Cesario di Lecce
Lequile
S. Pietro in Lama
S. Donato di Lecce
Galugnano
Caprarica di Lecce
Calimera
Martignano
Sternatia
Zollino
Martano
Carpignano Salentino
Borgagne
San Foca
Roca Vecchia
Torre dell'Orso
S. Andrea
Frassanito
Galatina
Soleto
Corigliano d'Otranto
Castrignano de' Greci
Melpignano
Cursi
Bagnolo del Salento
Cannole
Palmariggi
Maglie
Muro Leccese
Giurdignano
Otranto
Sogliano Cavour
Cutrofiano
Galatone
Aradeo
Neviano
Noha
Collemeto
Sant. di M.a Vergine
Palanzano
Mass. Ficola
Torre S. Stefano
dei Turchi

CORROGRAFIA Scala 1:200.000

Trans Adriatic Pipeline

SUPPLIER DOCUMENT NUMBER	REV. NO.	
P15IT03157–PPL–RE–000–017	0	MAX STREICHER S.p.A. · EnerecO

REV.	DESCRIPTION		PREP	VFY	APPR	DATE
0	ISSUED FOR CONSTRUCTION	IFC	EMANUELE PEDINI	ALESSANDRO BENVENUTI	MARCO NARDO	29/08/17
A	ISSUED FOR REVIEW	IFR	EMANUELE PEDINI	ALESSANDRO BENVENUTI	MARCO NARDO	02/08/17

PROJECT TITLE

Trans Adriatic Pipeline Project/Onshore Pipeline Italy (OPLI)

DRAWING TITLE

ATTRAVERSAMENTO TIPO DI STRADE DEL COMUNE DI MELENDUGNO

–

–

TAG NUMBERS

–

–

–

PAGE

1 of 1

FORMAT	SCALE	FACILITY CODE	SYSTEM NO.	RD CODE	REVISION NO.
A3	1:2000		– –		0

DRAWING NO.

IPL00–C5522–200–Y–TVP–0038

CTB NAME: Monochrome.ctb FILE NAME: IPL00–C5522–200–Y–TVP–0038_0_IFC–20170829_IT.dwg