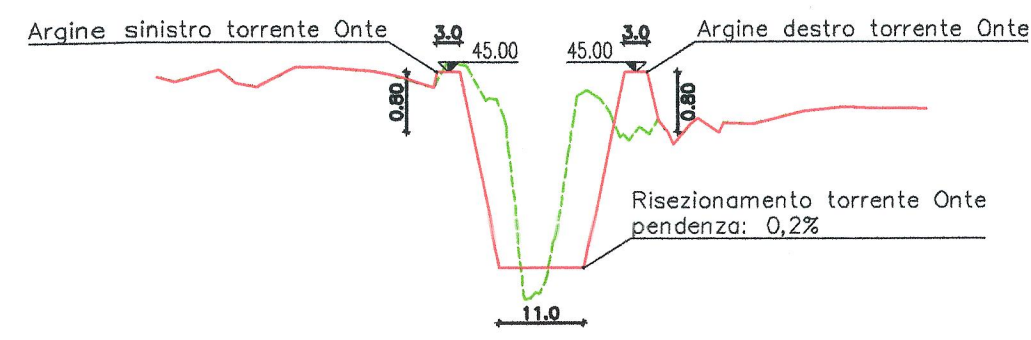


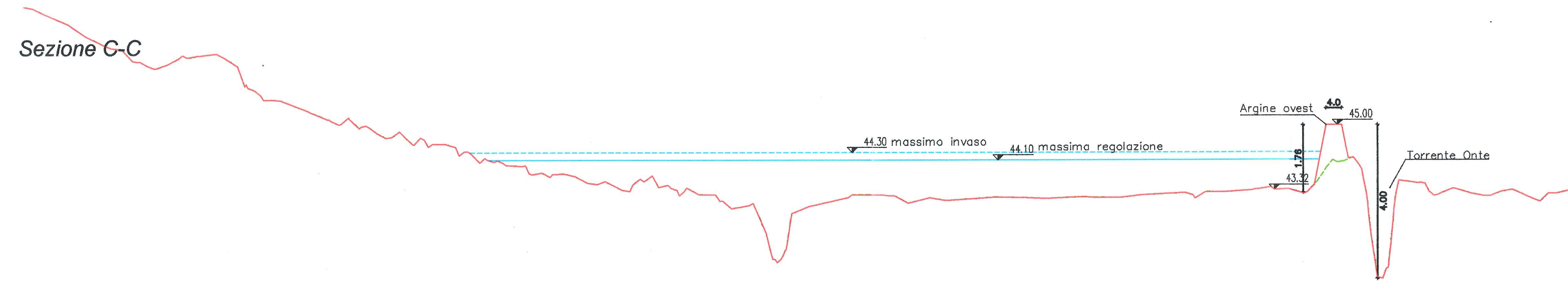
# Sezioni trasversali della cassa e delle arginature

Scala orizzontale 1:1000  
Scala verticale 1:100

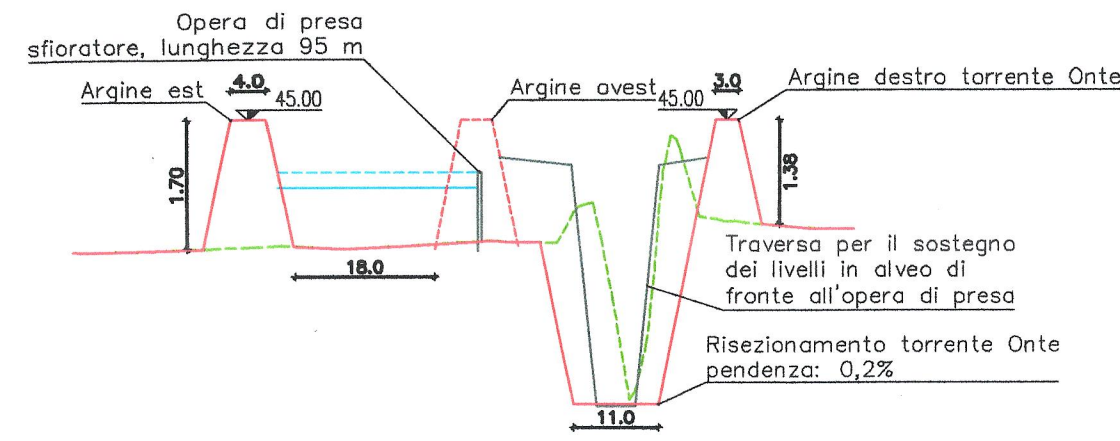
Sezione A-A



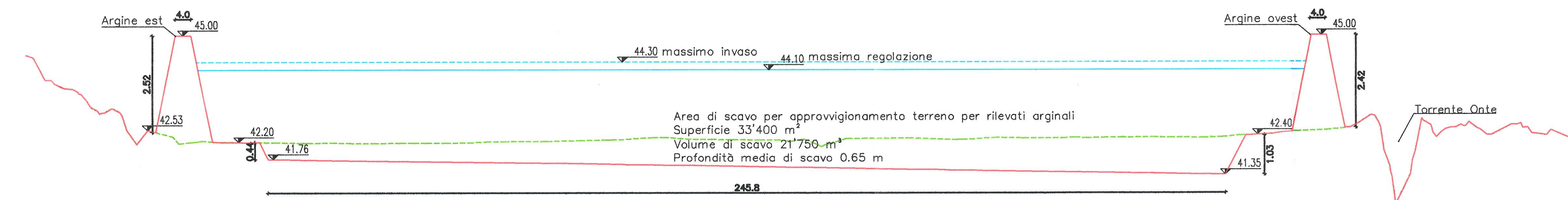
Sezione G-C



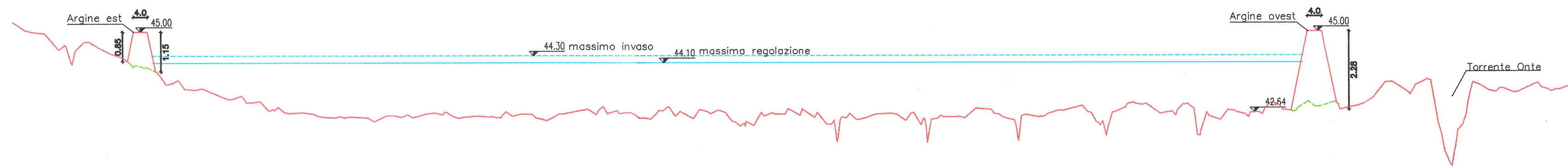
Sezione B-B



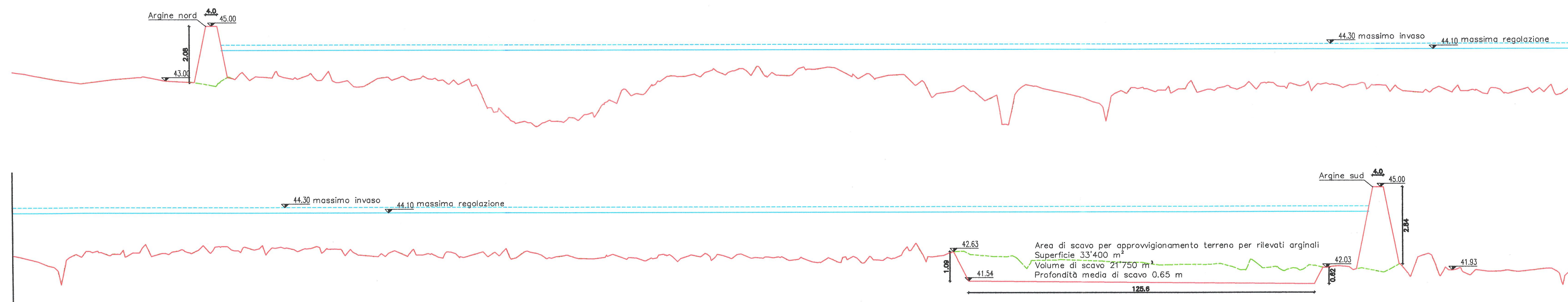
Sezione E-E



Sezione D-D



Sezione F-F



## LEGENDA

- Profilo terreno allo stato di fatto (rilievo LIDAR)
- Profilo terreno allo stato di progetto
- Sezione opere in progetto
- Livello in cassa alla quota di massima regolazione
- Livello in cassa alla quota di massimo invaso

COMMITTENTE:  
**RFI**  
RETE FERROVIARIA ITALIANA  
GRUPPO FERROVIE DELLO STATO ITALIANE

PROGETTAZIONE:  
**ITALFERR**  
GRUPPO FERROVIE DELLO STATO ITALIANE

INFRASTRUTTURE FERROVIARIE STRATEGICHE DEFINITE DALLA LEGGE  
OGGETTO N.443/01

U. O. OPERE CIVILI E GESTIONE DELLE VARIANTI

PROGETTO PRELIMINARE

LINEA AV/AC VERONA - PADOVA  
LOTTO FUNZIONALE II  
ATTRAVERSAMENTO DI VICENZA

CASSA D'ESPANSIONE  
SEZIONI TRASVERSALI DI PROGETTO

SCALA:  
VARIE

COMMESSA LOTTO FASE ENTE TIPO DOC. OPERA/DISCIPLINA PROGR. REV.

IN01 00 R 09 WZ ID0002 002 A

Rev.	Descrizione	Redatto	Data	Verificato	Data	Approvato	Data	Aut.
A	EMISSIONE DEFINITIVA	M. Cecchi	Luglio 2017	F. Colone	Luglio 2017	B. Basso	Luglio 2017	ITALFERR SpA U.O. Opere Civili e Gestione delle Varianti Dott. Ing. Gianluigi Vignozzi Ordine degli Ingegneri della Provincia di Roma n° 4201/2012

File: IN0100R09WZID0002002A

n. Elab.: