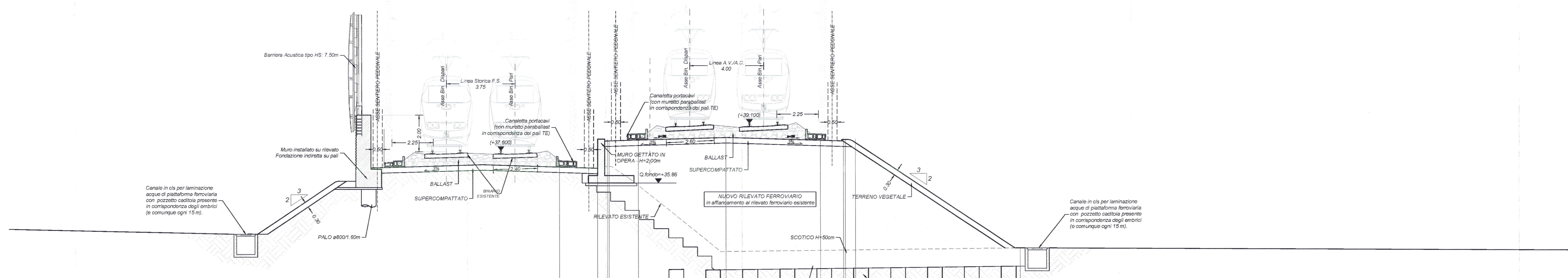


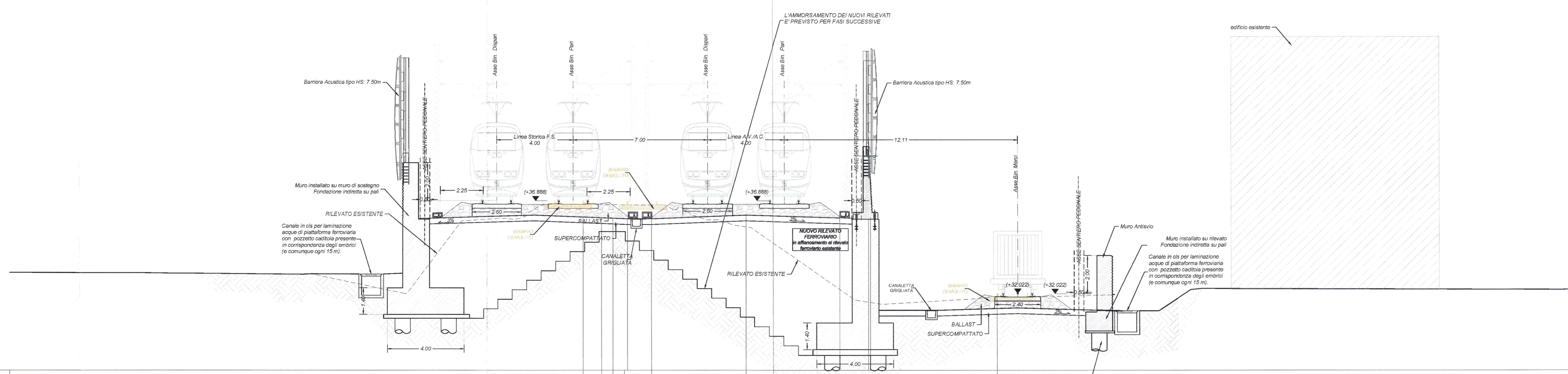
SEZIONE n°1
PROGRESSIVA 44+800.58
SCALA 1:100



Q.R. = 30.00 m

Quote progetto	33.25	33.17	33.12	33.10	33.04	33.07	36.14	36.14	36.20	37.05	37.22	37.35	37.38	37.36	37.24	36.75	36.60	36.46	36.36	36.02	33.73	32.11	33.25	33.11	33.15	33.10	32.36	32.38	32.36	32.23		
Quote terreno																																

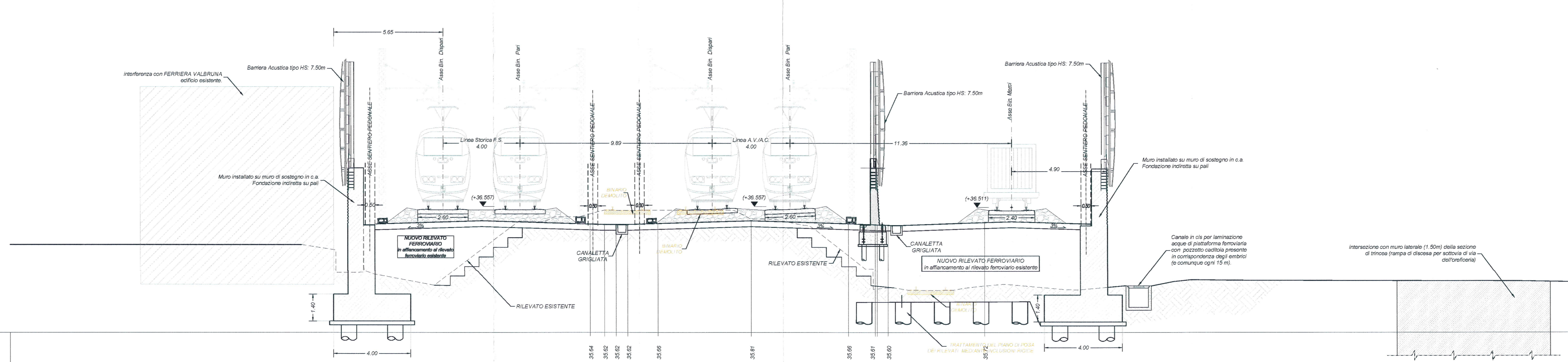
SEZIONE n°2
PROGRESSIVA 45+535.51
SCALA 1:100



Q.R. = 28.00 m

Quote progetto																															
Quote terreno	33.12	33.10	33.10		33.10	33.05	33.06	33.04	33.04	35.02	35.04	35.06	35.02	35.02	35.06	35.00	35.00	35.00	35.00	35.00	35.00	35.00	35.00	35.00	35.00	35.00	35.00	35.00	35.00	35.00	

SEZIONE n°3
PROGRESSIVA 46+085.58
SCALA 1:100



Q.R. = 30.00 m

Quote progetto																																
Quote terreno	34.57	33.20	33.13	33.23	33.05	32.45	35.05	35.04	35.02	35.02	35.02	35.06	36.54	36.54	36.54	36.38	36.35	36.35	36.35	36.35	36.35	36.35	36.35	36.35	36.35	36.35	36.35	36.35	36.35	36.35	36.35	36.35

COMITENTE: RFI RETE FERROVIARIA ITALIANA GRUPPO FERROVIE DELLO STATO ITALIANE

PROGETTAZIONE: ITALFERR GRUPPO FERROVIE DELLO STATO ITALIANE

INFRASTRUTTURE FERROVIARIE STRATEGICHE DEFINITE DALLA LEGGE OBIETTIVO N.443/01

U.O. INFRASTRUTTURE CENTRO

PROGETTO PRELIMINARE

LINEA AVAC VERONA - PADOVA

LOTTO FUNZIONALE II

ATTRAVERSAMENTO DI VICENZA

PROGETTO INFRASTRUTTURALE

SEZIONI TRASVERSALI CARATTERISTICHE

TAV. 1 DI 4

SCALA 1:100									
COMMISSIONE	LOTTO	FASE	ENTE	TIPO DOC	OPERAZIONE/SCPLA	PROGR.	REV.		
I	00	R	I	1	WA	IF0001	001	B	
Rev.	Descrizione	Redatto	Data	Verificato	Data	Approvato	Data	Autore	Autore Data
A	EMISSIONE ESECUTIVA	S. Tomasi	Giugno 2011	S. Tomasi	Giugno 2011	S. Tomasi	Giugno 2011		
B	EMISSIONE ESECUTIVA	AM	Agosto 2011	AM	Agosto 2011	AM	Agosto 2011		

FILE: IN000R11WAIF0001001B n. Elab. N.