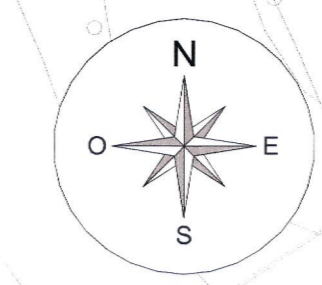



PLANIMETRIA DI INQUADRAMENTO
SCALA 1:5000



CASTELLO MONTEMEZZO



LEGENDA AREA STAZIONE

- Ingressi alla stazione
- Nuove volumetrie
- Area di interscambio modale ferro-gomma (superficiale)
- Accessibilita' parcheggio interrato Metropark
- Ingombro parcheggio interrato Metropark (livello1)
- Area esclusiva RFI
- Area riqualificazione urbana: spazi pubblici-verde
- Area tecnica deposito Filobus
- Zone Verdi
- Nuova viabilita' ciclabile


LEGENDA ARCHEOLOGIA

- CENTURIAZIONE
- STRADA ROMANA
- AREA DI INTERESSE ARCHEOLOGICO L.431/85
- SITO ARCHEOLOGICO
- TOPONOMI
- RISCHIO BASSO
- RISCHIO MEDIO
- RISCHIO ALTO

LEGENDA TRACCIATO FERROVIARIO

- BINARI ESISTENTI
- INTERVENTI LINEE ESISTENTI LS E SCHIO TREVISO
- BINARI AVIAC
- BINARI MERCI E SERVIZIO
- AMPLIAMENTO BANCHINE LS
- AMPLIAMENTO BANCHINE AVIAC
- BANCHINE ESISTENTI
- BINARI FONDAZIONE FS
- NUOVA LINEA TPL - DIREZIONE EST
- NUOVA LINEA TPL - DIREZIONE OVEST
- DEMOLIZIONI

KEY PLAN



COMMITTENTE:
 RFI
RETE FERROVIARIA ITALIANA
GRUPPO FERROVIE DELLO STATO ITALIANO

PROGETTAZIONE:
 ITALFERR
SERVIZIO FERROVIE DELLO STATO ITALIANO

INFRASTRUTTURE FERROVIARIE STRATEGICHE DEFINITE DALLA LEGGE OBIETTIVO N.443/01

U.O. ARCHITETTURA AMBIENTE TERRITORIO

PROGETTO PRELIMINARE

LINEA AVIAC VERONA - PADOVA
LOTTO FUNZIONALE II
ATTRAVERSAMENTO DI VICENZA CASSA DI ESPANSIONE
STUDIO ARCHEOLOGICO
Carta del Rischio Archeologico Relativo **Tav. 3 di 3**

SCALA:
1:2000

COMMESSA	LOTTO	FASE	ENTE	TIPO DOC.	OPERAZIONE	DISCIPLINA	PROGR.	REV.
IN01	00	R	22	PS	AH0001	002	A	

Rev.	Descrizione	Redatto	Data	Verificato	Data	Approvato	Data	Autorizzato	Data
A	EMERGENZE ESECUTIVE	<i>[Signature]</i>	05/09/2017	<i>[Signature]</i>	05/09/2017	<i>[Signature]</i>	05/09/2017	<i>[Signature]</i>	05/09/2017

File: IN0100R22PB4H0001002A n. Elab.:

