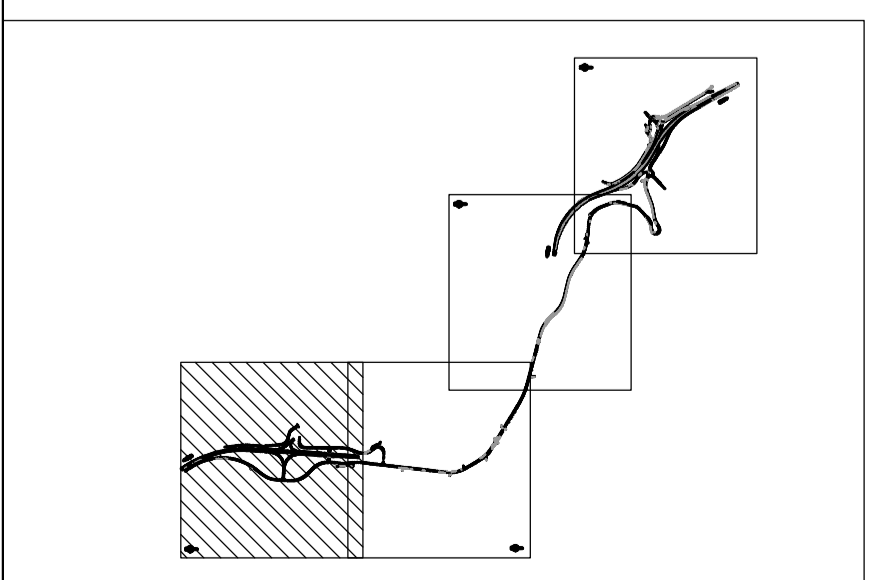
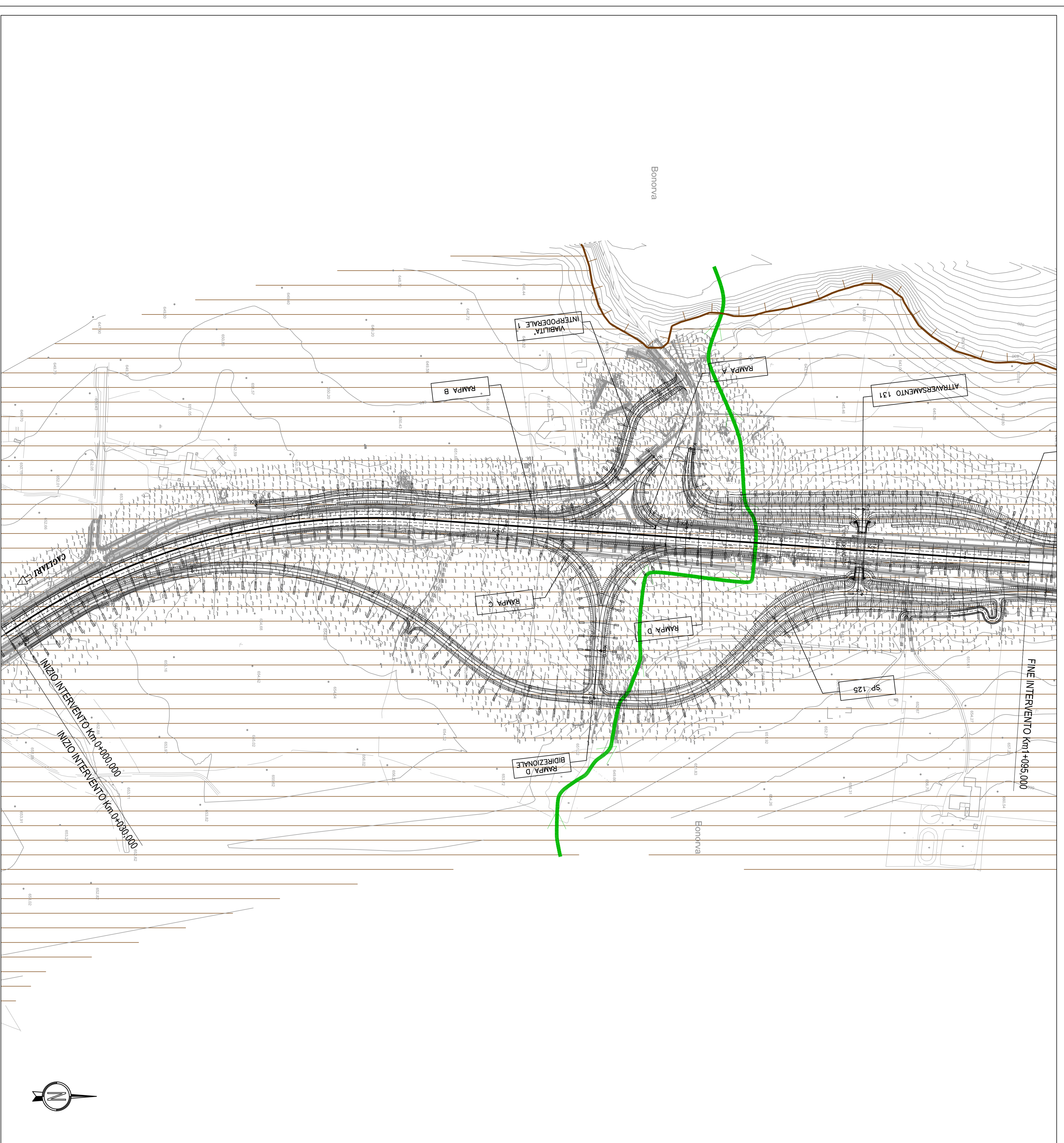



LEGENDA

<p>FORME DOWUTE ALLA GRAVITA'</p> <ul style="list-style-type: none"> Zona potenzialmente soggetta a rotolamento di blocchi FORME FLUVIALI E DI VERSANTE DOWUTE AL DILAVAMENTO <ul style="list-style-type: none"> Superficie con forme di dilavamento prevalentemente diffuso Reticolo idrografico superficiale FORME STRUTTURALI E VULCANICHE <ul style="list-style-type: none"> Orto di scarpata di plateau basaltico Plateau basaltico 	<p>FORME ANTROPICHE</p> <ul style="list-style-type: none"> Area di interesse archeologico Area urbanizzata Rilevato stradale e ferroviario Terrapieno Scarpata antropica Orto di scarpata antropica
---	--

Anas Spa
 Direzione Progettazione e Realizzazione Lavori

S.S. 131 di "Carlo Felice"
 Adeguamento e messa in sicurezza della S.S.131
 Risoluzione dei nodi critici - 1° stralcio
 dal km 158+000 al km 162+700

PROGETTO ESECUTIVO		CA283
PROGETTAZIONE: ANAS - Direzione Progettazione e Realizzazione Lavori		
PROGETTISTI: Dott. Ing. Achille GENTOROMANESCHI - Dott. Ing. Alessandro MARCHETTI Ordine Ing. di Roma n. 19116 - Ordine Ing. di Roma n. 19645		
IL GEOLOGO: Dott. Geol. Severo MALETTA Ordine Geol. Lazio n. 928		
COORDINATORE PER LA SICUREZZA IN FASE DI PROGETTAZIONE: Geom. Fabio OLIVANI		
VISTO: IL RESP. DEL PROCEDIMENTO Dott. Ing. Saverio FRASCA		
PROTOCOLLO	DATA	

GEOLOGIA

Carta Geomorfologica tav. 01/04

CODICE PROGETTO	NOME FILE	REVISIONE	SCALE
PRODOTTO	T00GE00E00CG06_A	A	1:2.000
LIV. PROG. N. PROG.	CODICE EIAE		
L0PLSP E 1701	T00GE00E00CG06		
C			
B			
A	EMISSIONE	Settembre 2011	Geol. S. SIMONEZZI
REV.	DESCRIZIONE	DATA	REDAITTO
			VERIFICATO
			APPROVATO

