













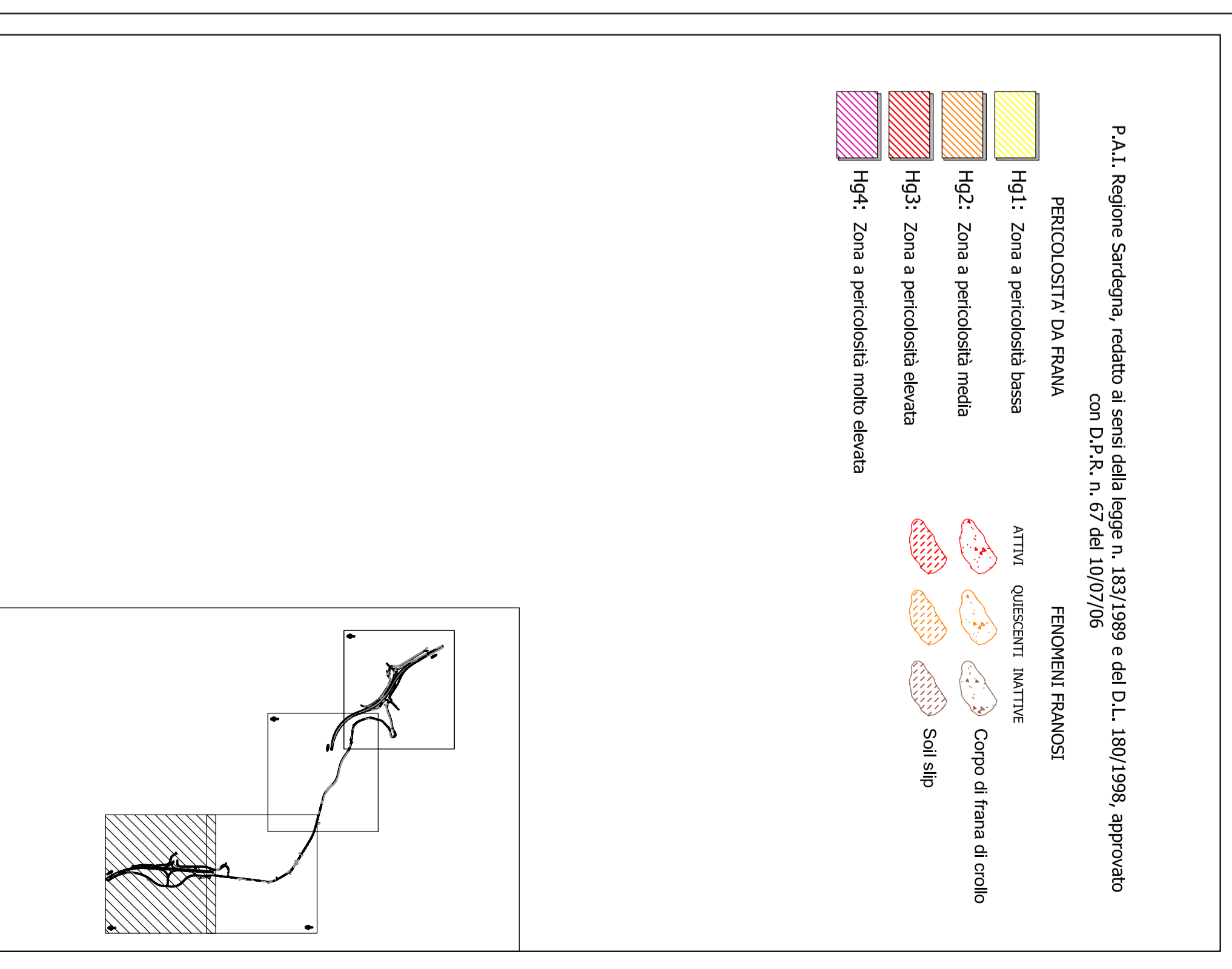


LEGENDA

P.A.I. Regione Sardegna, redatto ai sensi della legge n. 183/1989 e del D.L. 180/1998, approvato con D.P.R. n. 67 del 10/07/06

PERICOLOSITA' DA FRANA

- | | | | | | | |
|---|--|---|---|---|---|------------------------|
|  | Hg1: Zona a pericolosità bassa |  | ATTIVI |  | QUIESCENTI | INATTIVE |
|  | Hg2: Zona a pericolosità media |  |  |  |  | Corpo di frana di orlo |
|  | Hg3: Zona a pericolosità elevata |  |  |  |  | Soli slip |
|  | Hg4: Zona a pericolosità molto elevata | | | | | |



Anas Spa

Direzione Progettazione e Realizzazione Lavori

S.S. 131 di "Carlo Felice"

Adeguamento e messa in sicurezza della S.S.131
Risoluzione dei nodi critici - 1° stralcio
dal km 158+000 al km 162+700

PROGETTO ESECUTIVO

CA283

PROGETTAZIONE: ANAS - Direzione Progettazione e Realizzazione Lavori

PROGETTISTI:
 Dott. Ing. Achille GERARDI/FRANCESCO
 Ordine Ing. di Roma n. 19116
 Dott. Ing. Massimo MICHIELI
 Ordine Ing. di Roma n. 19645

IL GEOLOGO
 Dott. Geol. Sergio MALLITTA
 Ordine Geol. Lazio n. 928

COORDINATORE PER LA SICUREZZA IN FASE DI PROGETTAZIONE
 Geom. Fabio QUONDAM

VISTO: IL RESP. DEL PROCEDIMENTO
 Dott. Ing. Salvatore FRASCIA

PROTOCOLLO	DATA
------------	------

GEOLOGIA

Carta del rischio geomorfologico - tav. 01/04

CODICE PROGETTO	NOME FILE	REVISIONE	SCALA
PROGETTO	T00GEO00E00C10_A	A	1:2.000
LIV. PROJ. N. PROJ.	CODICE EIAE		
L0PLSP E 1701	T00GEO00E00C10		
C			
B			
A	EMISSIONE		
REV.	DESCRIZIONE	DATA	REDATTO
			VERIFICATO
			APPROVATO