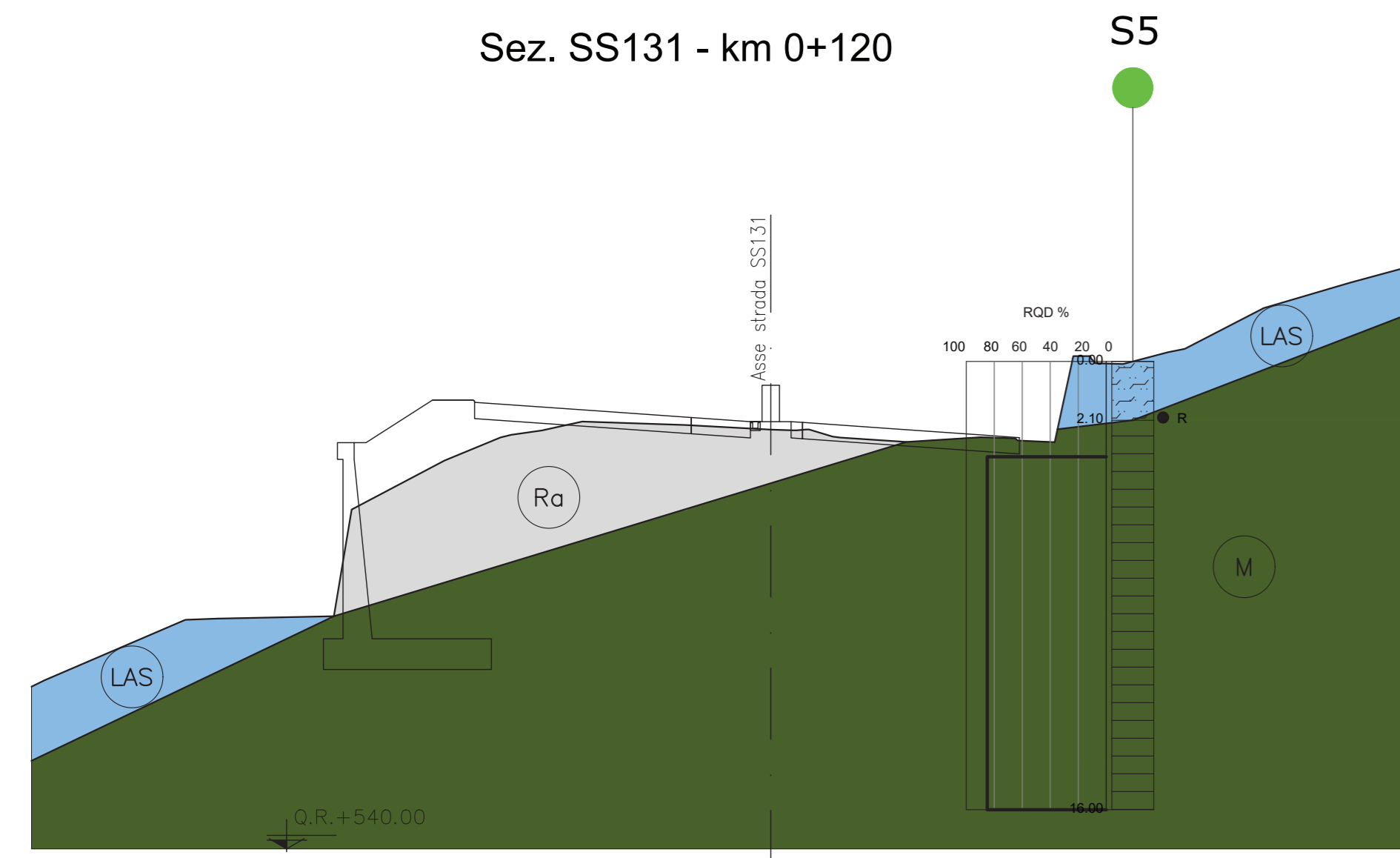
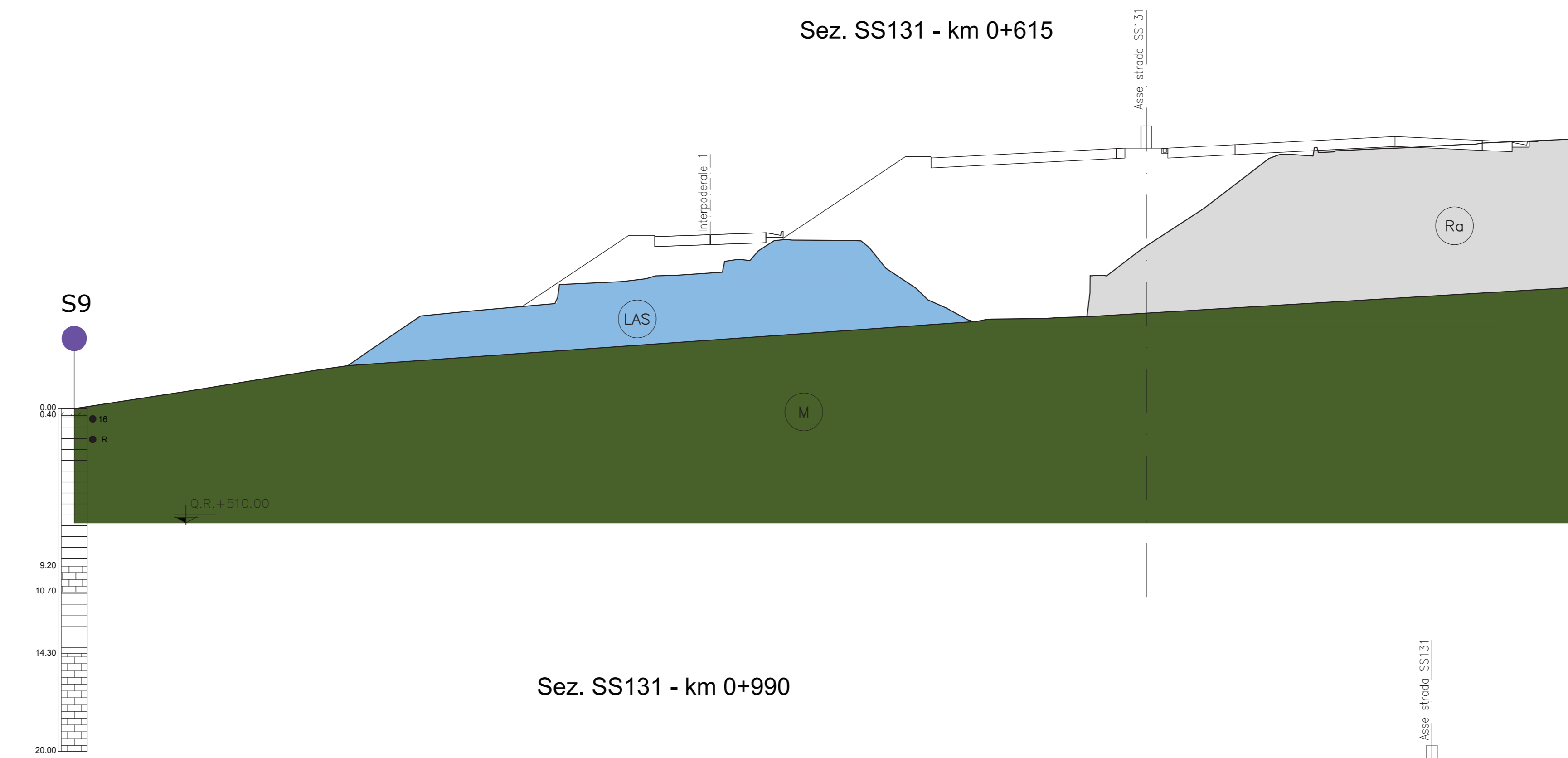


Sez. SS131 - km 0+120



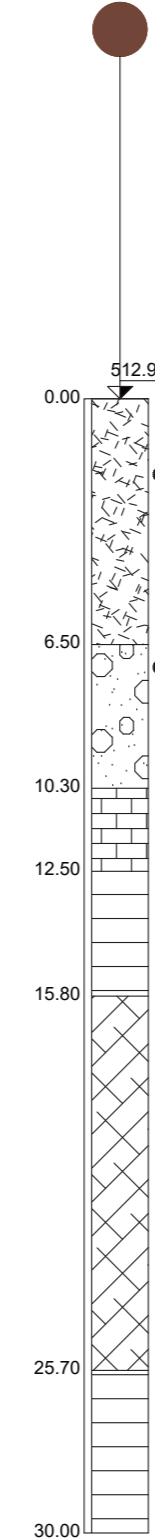
Sez. SS131 - km 0+615



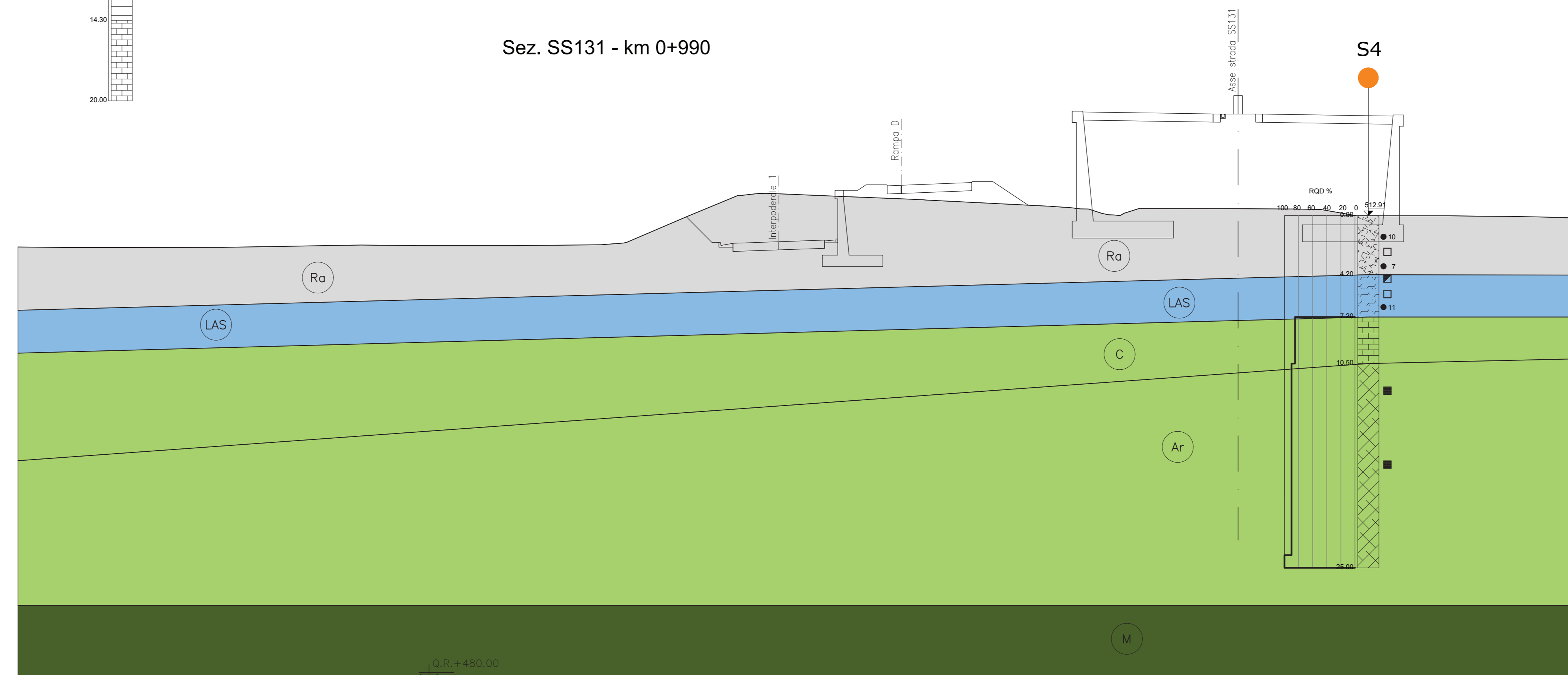
Sez. SS131 - km 0+690



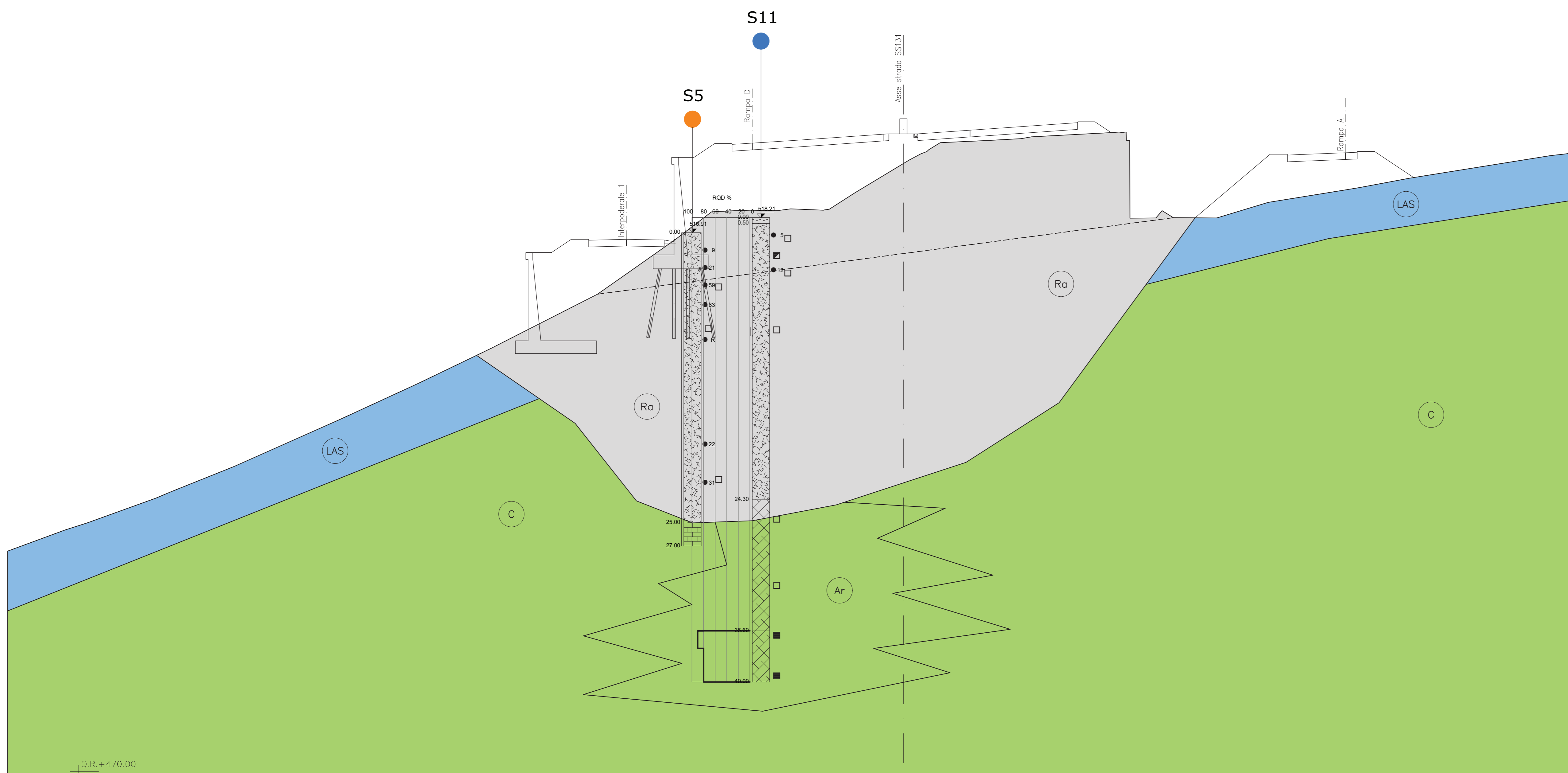
S15a



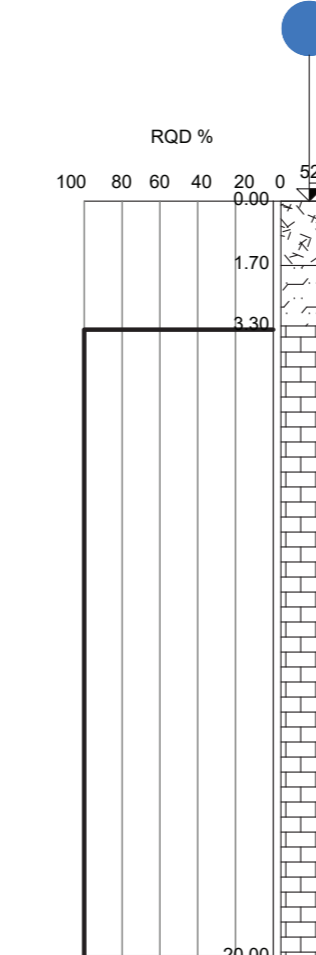
Sez. SS131 - km 0+990



Sez. SS131 - km 0+750



S10



LEGENDA

INDAGINI GEOGNOSTICHE PREESISTENTI

- Ing. Piero Porcu (1992)
 - S8 Sondaggio geognostico
- Micropali s.a.s. (1998)
 - S29 Sondaggio geognostico
- Fondedile s.r.l. (1998)
 - S7 Sondaggio geognostico
- SARDADRILL s.r.l. (1998)
 - S5 Sondaggio geognostico

INDAGINI GEOGNOSTICHE PD

- Sandedile s.r.l. (2015)
 - S9 Sondaggio geognostico

INDAGINI GEOGNOSTICHE PE

- Ditta DR. ANTONELLO ANGUS (2017)
 - S4 Sondaggio geognostico

QUOTA BOCCAFORO (m s.l.m.)

N_{SPT}

CAMPIONI RIMANEGGIATO

CAMPIONI INDISTURBATO

CAMPIONI LITODE

LIMITE STRATIGRAFICO

UNITA' GEOTECNICHE

- Ra MATERIALE DI RIPORTO ANTROPICO
- Rv TERRENO VEGETALE
- GS CHIAIA CON SABBIA E CLASTI DI NATURA CALCAREA, MARNOSA E BASALTICA
- LAS LIMO ARGILLOSO SABBIGIO
- Ba BASALTO
- C CALCARENITI
- Ar ARENARIE
- M MARNE, MARNE ARGILLOSE, SILTITI, SILTITI MARNOSE

UNITA' GEOLOGICHE

- TERRENO VEGETALE / RIPORTO ANTROPICO
- COLTIVE DI ALTERAZIONE DEL SUBSTRATO
- BASALTI DEL LUGUDORO
- FORMAZIONE DI MORES IN FACIES CALCARENITICA/ARENACEA
- FORMAZIONE DI MORES IN FACIES SILTITICA/MARNOSA

Anas SpA
 Direzione Progettazione e Realizzazione Lavori

S.S. 131 di "Carlo Felice"
 Adeguamento e messa in sicurezza della S.S.131
 Risoluzione dei nodi critici - 1° stralcio
 dal km 158+000 al km 162+700

PROGETTO ESECUTIVO CA283

PROGETTAZIONE: ANAS-Direzione Progettazione e Realizzazione Lavori

PROGETTISTI:
 Dott. Ing. Achille DEVITTORACCHIONI Dott. Ing. Alessandro MOHILI
 Ordine Ing. di Roma n. 19116 Ordine Ing. di Roma n. 19943

IL GEOLOGO:
 Dott. Geol. Gianni MARINIA
 Ordine Geol. Lazio n. 528

COORDINATORE PER LA SICUREZZA IN FASE DI PROGETTAZIONE:
 Dott. Paolo DIORIO

VISTO: IL RESP. DEL PROCEDIMENTO
 Dott. Ing. Salvatore FRASCA

PROTOCOLLO DATA

GEOTECNICA
 Svincolo di Bonorva Nord - Asse principale
 e Adeguamento della S.P. 125
 Sezioni Geotecniche 1di2

CODICE PROGETTO	NOME FILE	REVISIONE	SCALA:
PROGETTO: L0PLSP E 1701	NOME FILE: TOXZ00027601A	A	1:200
ELAB. T00G00027601			

REV.	DESCRIZIONE	DATA	REDATTO	VERIFICATO	APPROVATO
D					
C					
B					
A	EMISSIONE		Ing. A. Marinia	Ing. E. Mito	Ing. A. Michel