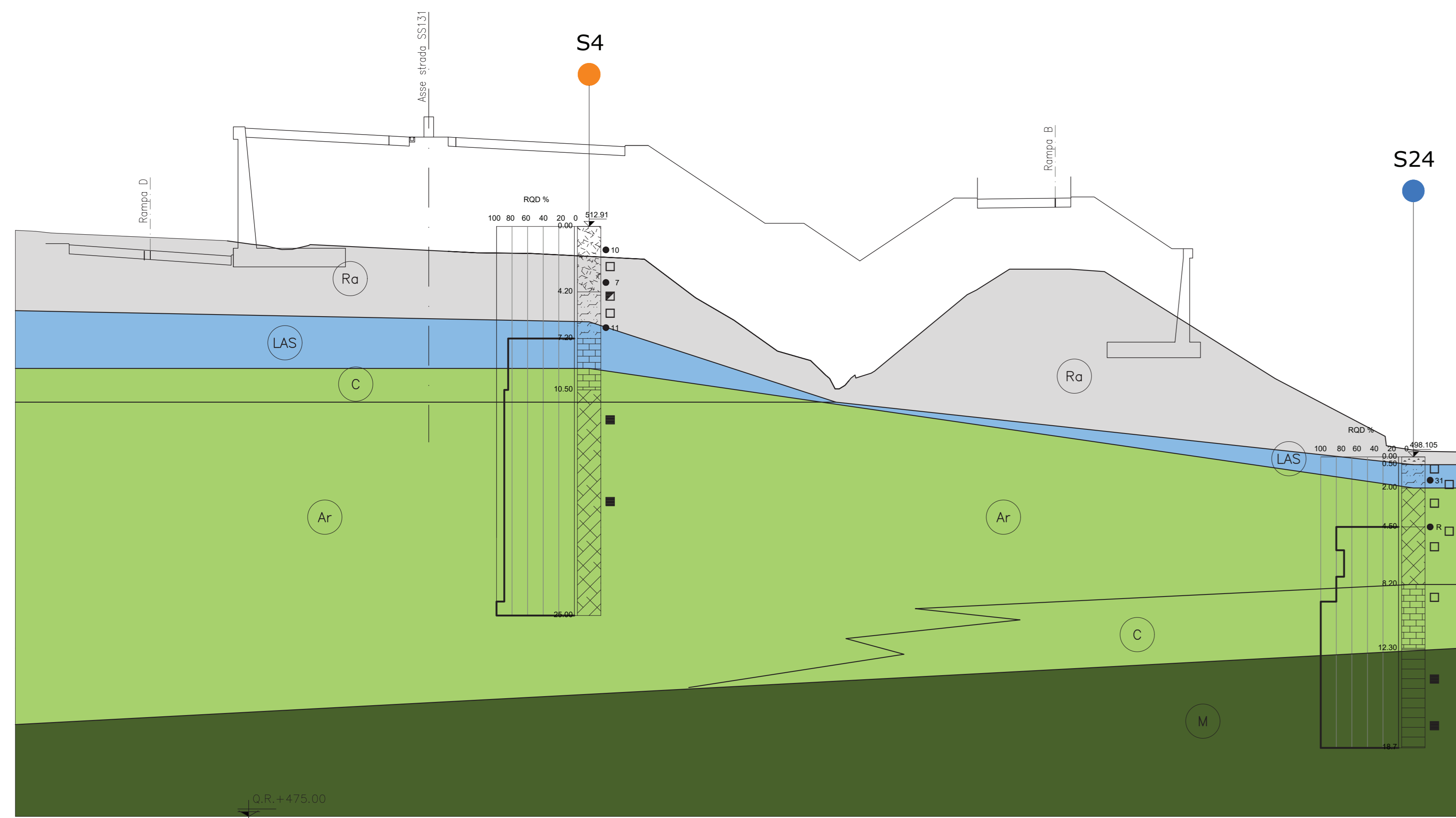
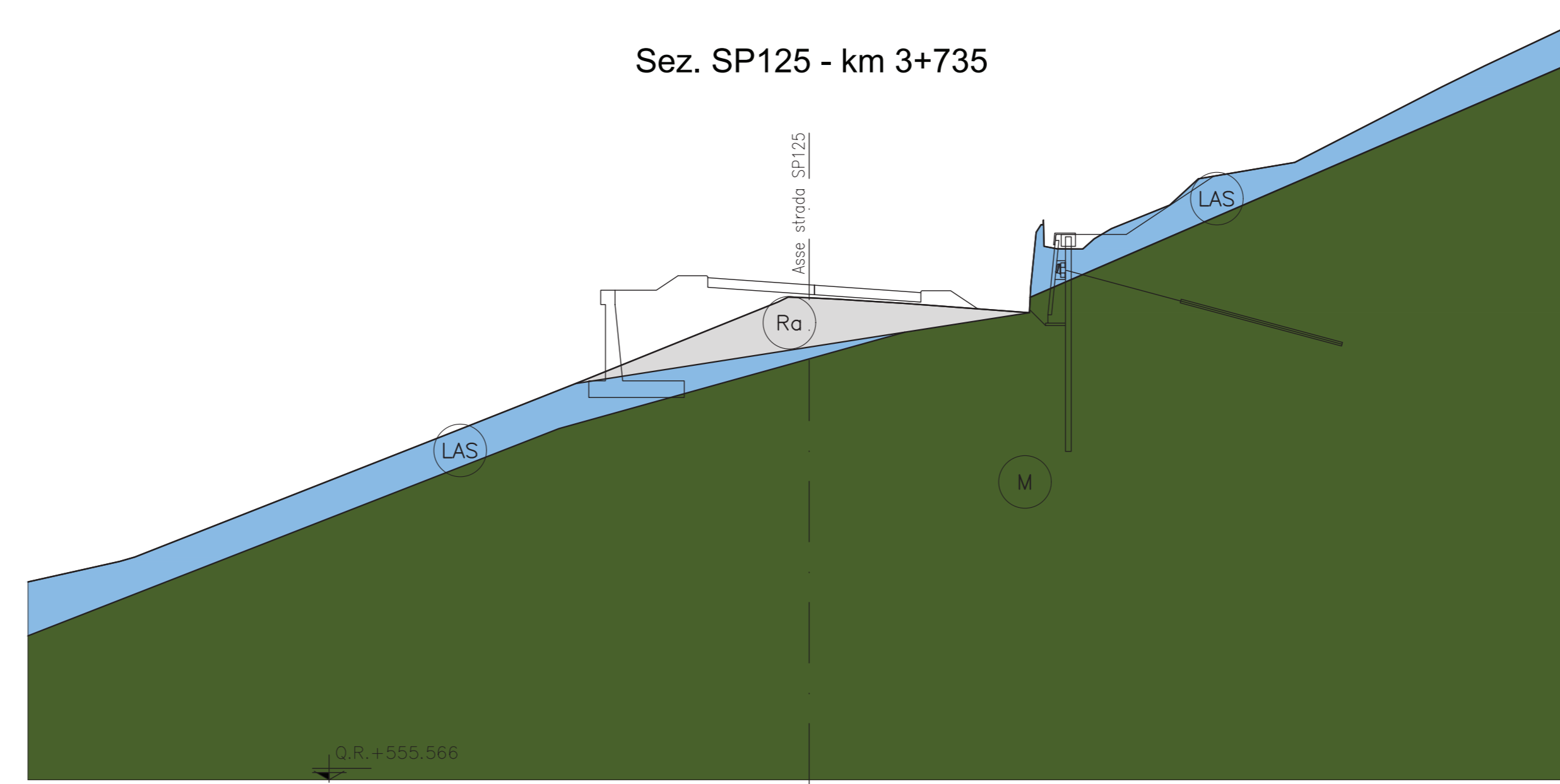


Sez. SS131 - km 1+050



Sez. SP125 - km 3+735



**LEGENDA**

INDAGINI GEONOSTICHE PREESISTENTI

- Ing. Piero Porcu (1992)
  - S8 Sondaggio geognostico
- Micropali s.a.s. (1998)
  - S29 Sondaggio geognostico
- Fondelle s.r.l. (1998)
  - S7 Sondaggio geognostico
- SARDADRILL s.r.l. (1998)
  - S5 Sondaggio geognostico

INDAGINI GEONOSTICHE PD

- Sandelle s.r.l. (2015)
  - S9 Sondaggio geognostico

INDAGINI GEONOSTICHE PE

- Ditta DR. ANTONELLO ANGIUS (2017)
  - S4 Sondaggio geognostico

QUOTA BOCCAFORO (m s.l.m.)

NsPT

CAMPIONE RIMANEGLIATO

CAMPIONE INDISTURBATO

CAMPIONE LITODE

LIMITE STRATIGRAFICO

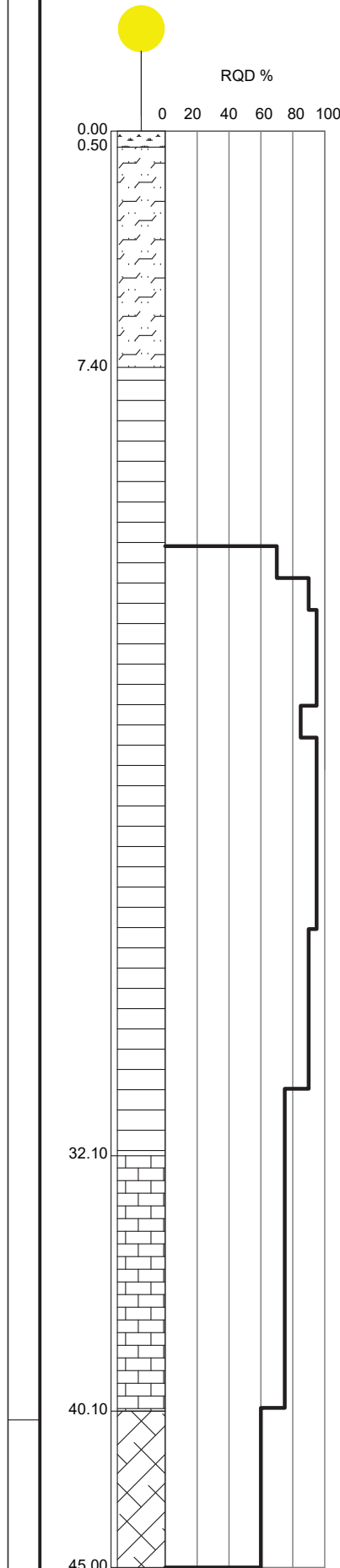
UNITA' GEOTECNICHE

- Ra: MATERIALE DI RIPORTO ANTROPICO
- Rv: TERRENO VEGETALE
- GS: CHIAIA CON SABBIA E CLASTI DI NATURA CALCAREA, MARNOSA E BASALTICA
- LAS: LIMO ARGILLOSO SABBIGIO
- Ba: BASALTO
- C: CALCARENITI
- Ar: ARENARIE
- M: MARNE, MARNE ARGILLOSE, SILTITI, SILTITI MARNOSE

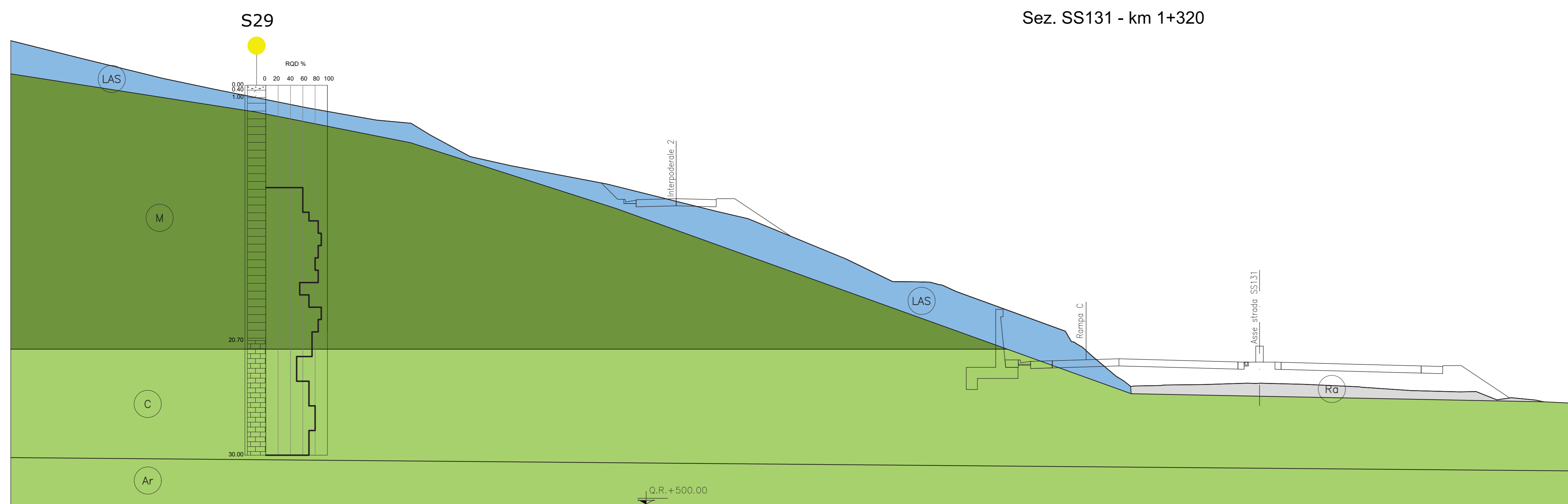
UNITA' GEOLOGICHE

- TERRENO VEGETALE / RIPORTO ANTROPICO
- COLTIVE DI ALTERAZIONE DEL SUBSTRATO
- BASALTI DEL LUGUDORO
- FORMAZIONE DI MARES IN FACIES CALCARENITICA/ARENACEA
- FORMAZIONE DI MARES IN FACIES SILTITICA/MARNOSA

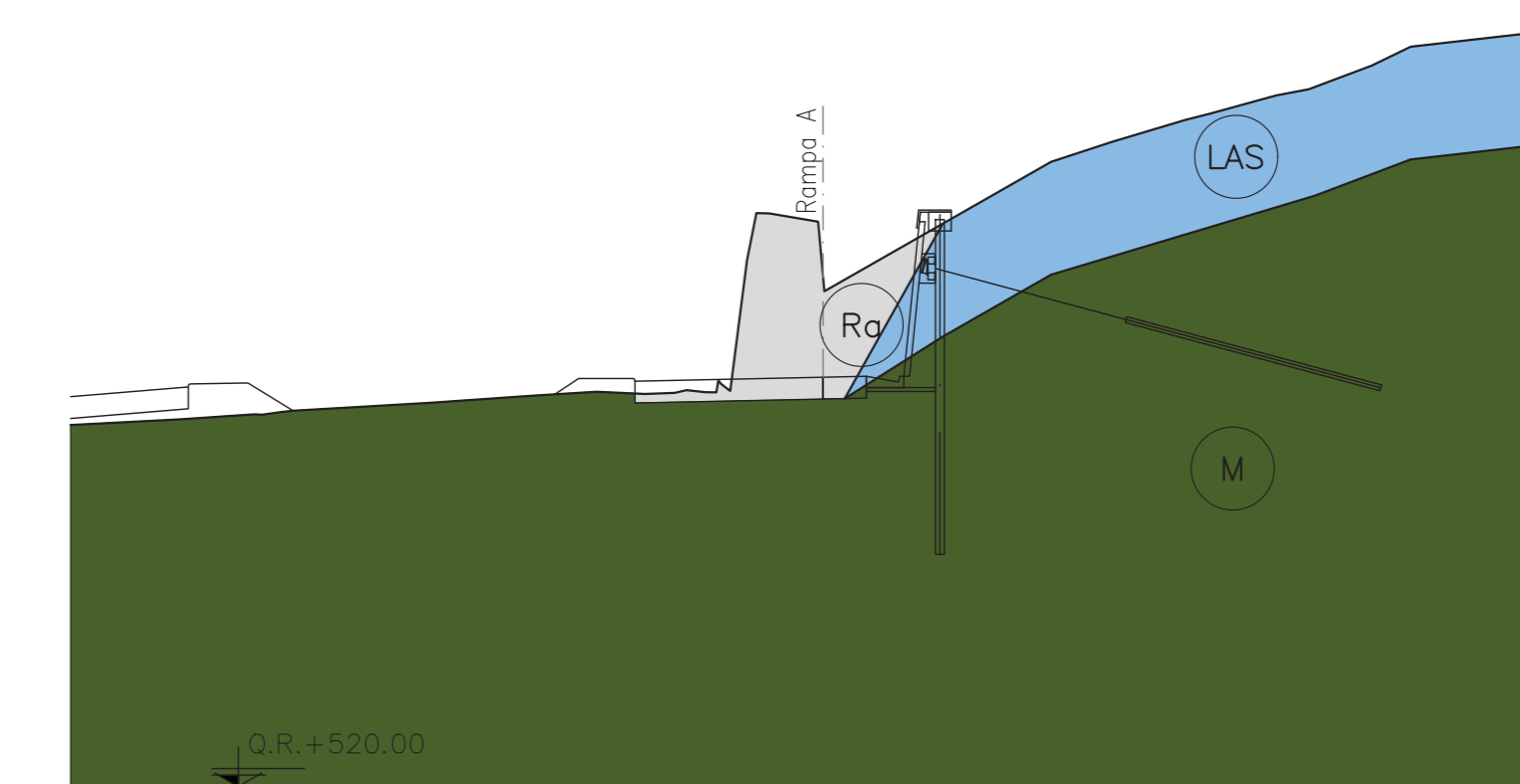
S30



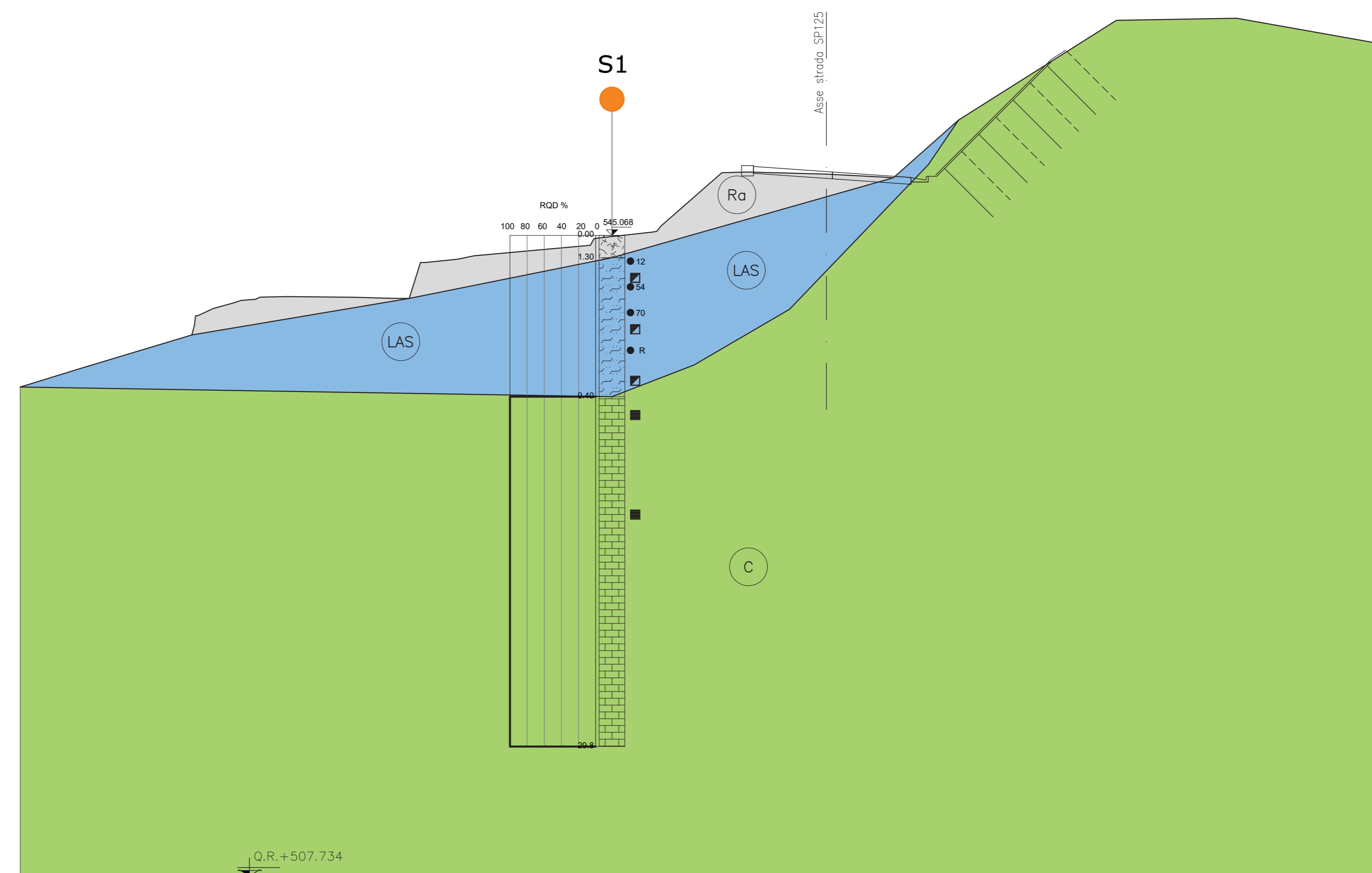
Sez. SS131 - km 1+320



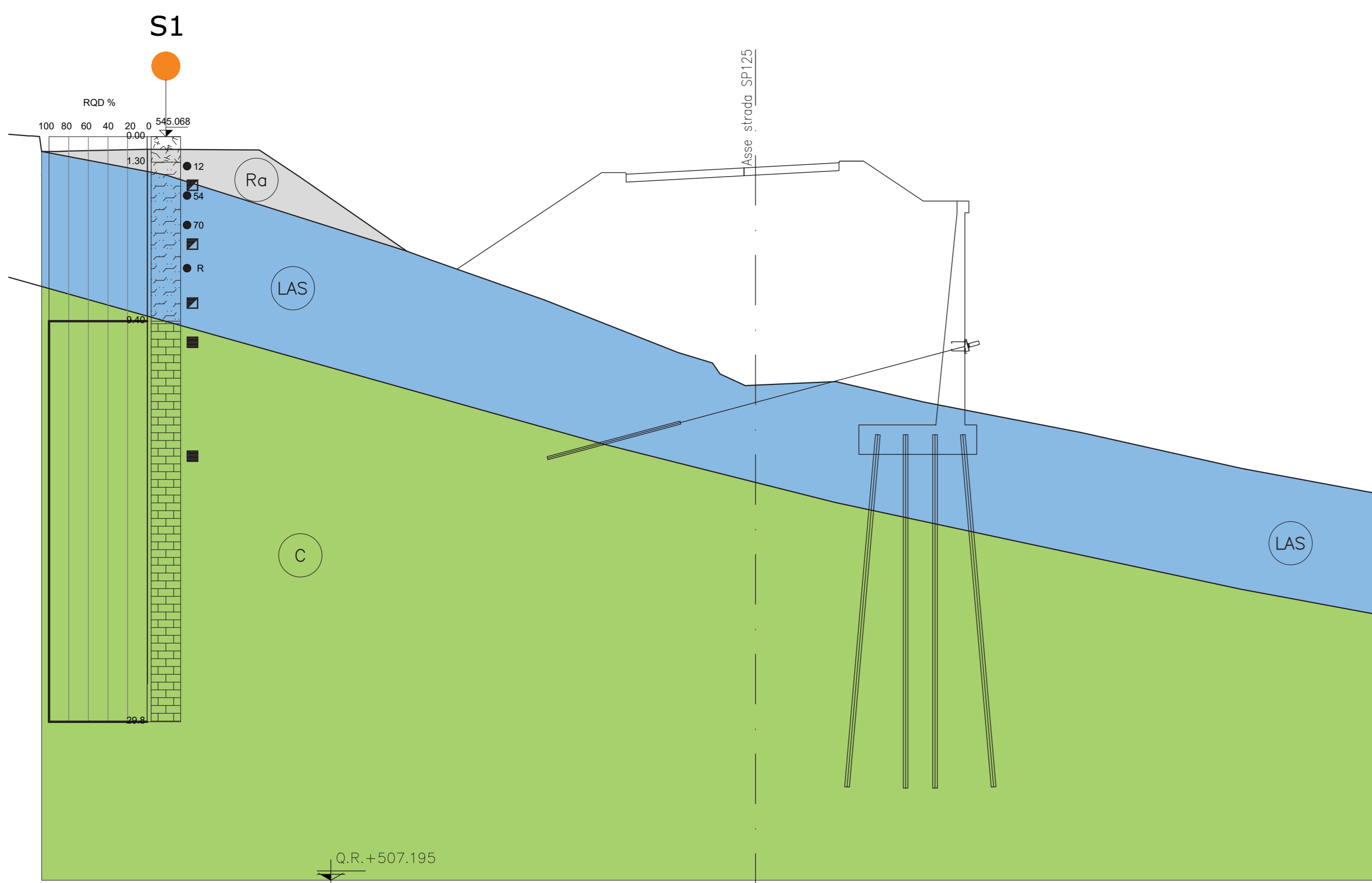
Sez. Rampa A - km 0+090



Sez. SP125 - km 4+155



Sez. SP125 - km 4+275



**Anas SpA**  
 Direzione Progettazione e Realizzazione Lavori

**S.S. 131 di "Carlo Felice"**  
 Adeguamento e messa in sicurezza della S.S.131  
 Risoluzione dei nodi critici - 1° stralcio  
 dal km 158+000 al km 162+700

PROGETTO ESECUTIVO CA283

PROGETTAZIONE: ANAS-Direzione Progettazione e Realizzazione Lavori

PROGETTISTI:  
 Dott. Ing. Achille DEVITTORACCHIONI, Dott. Ing. Alessandro MOHILI  
 Ordine Ing. di Roma n. 19116, Ordine Ing. di Roma n. 19945

IL GEOLOGO:  
 Dott. Geol. Giovanni MALETTA  
 Ordine Geol. Lazio n. 928

COORDINATORE PER LA SICUREZZA IN FASE DI PROGETTAZIONE:  
 Dott. Paolo GIOVINI

VISTO: IL RESP. DEL PROCEDIMENTO  
 Dott. Ing. Salvatore FRASCA

PROTOCOLLO DATA

**GEOTECNICA**  
 Svincolo di Bonorva Nord - Asse principale  
 e Adeguamento della S.P. 125  
 Sezioni Geotecniche 2di2

CODICE PROGETTO	NOME FILE	REVISIONE	SCALA:
PROGETTO: L01PLSP E 1701	100200027602A	A	1:200
ELAB. T00G00G00G02			

REV.	DESCRIZIONE	DATA	REDDATO	VERIFICATO	APPROVATO
D					
C					
B					
A	EMISSIONE		Ing. A. Morigiolo	Ing. E. Morigiolo	Ing. A. Michel