STRALCIO PLANIMETRICO INALVEAZIONE TRA TOMBINO "T5" E TOMBINO "T4b"

scala 1:250

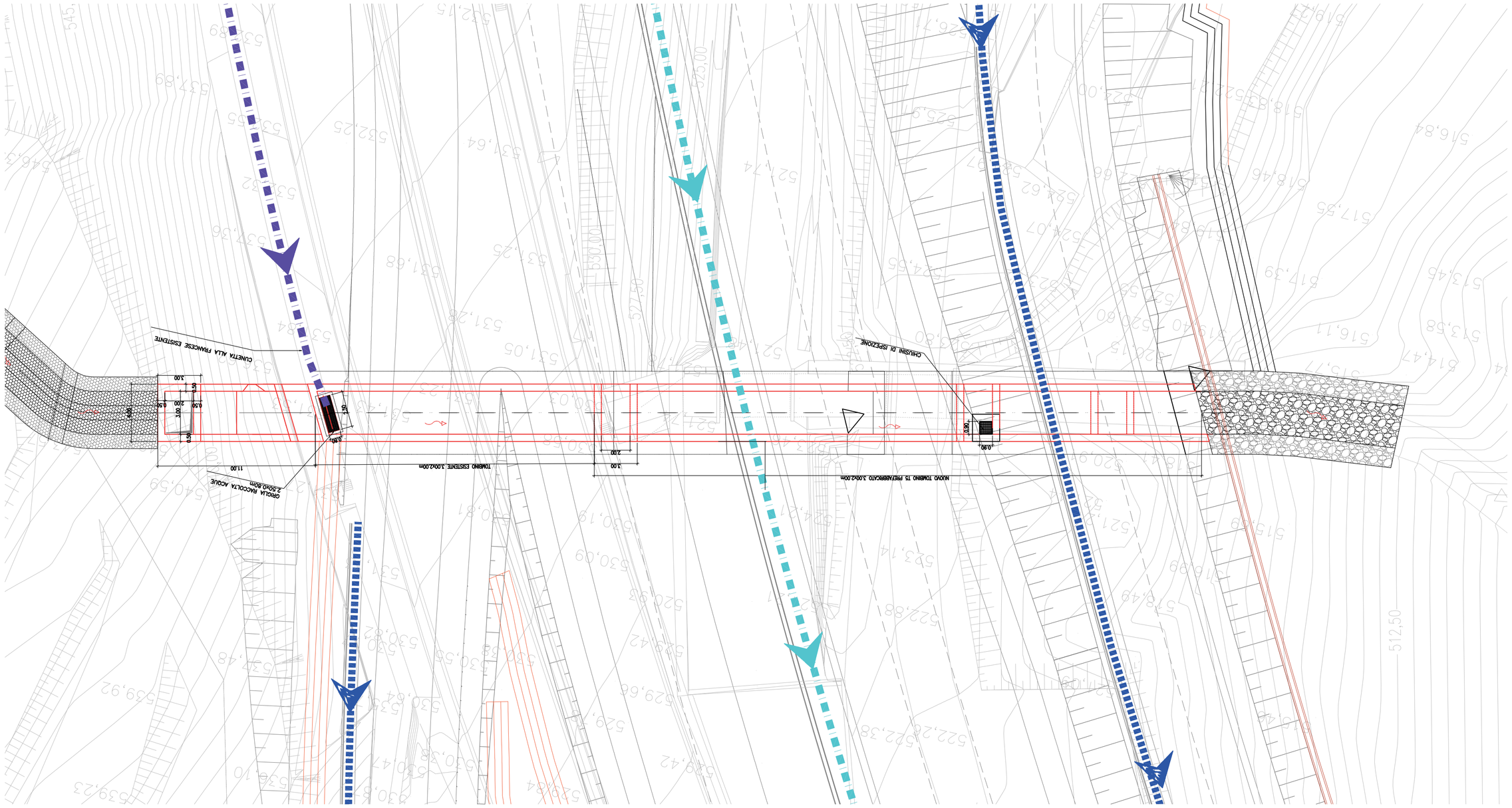

SEZIONE LONGITUDINALE INALVEAZIONE TRA TOMBINO "T5" E TOMBINO "T4b"

scala 1:100

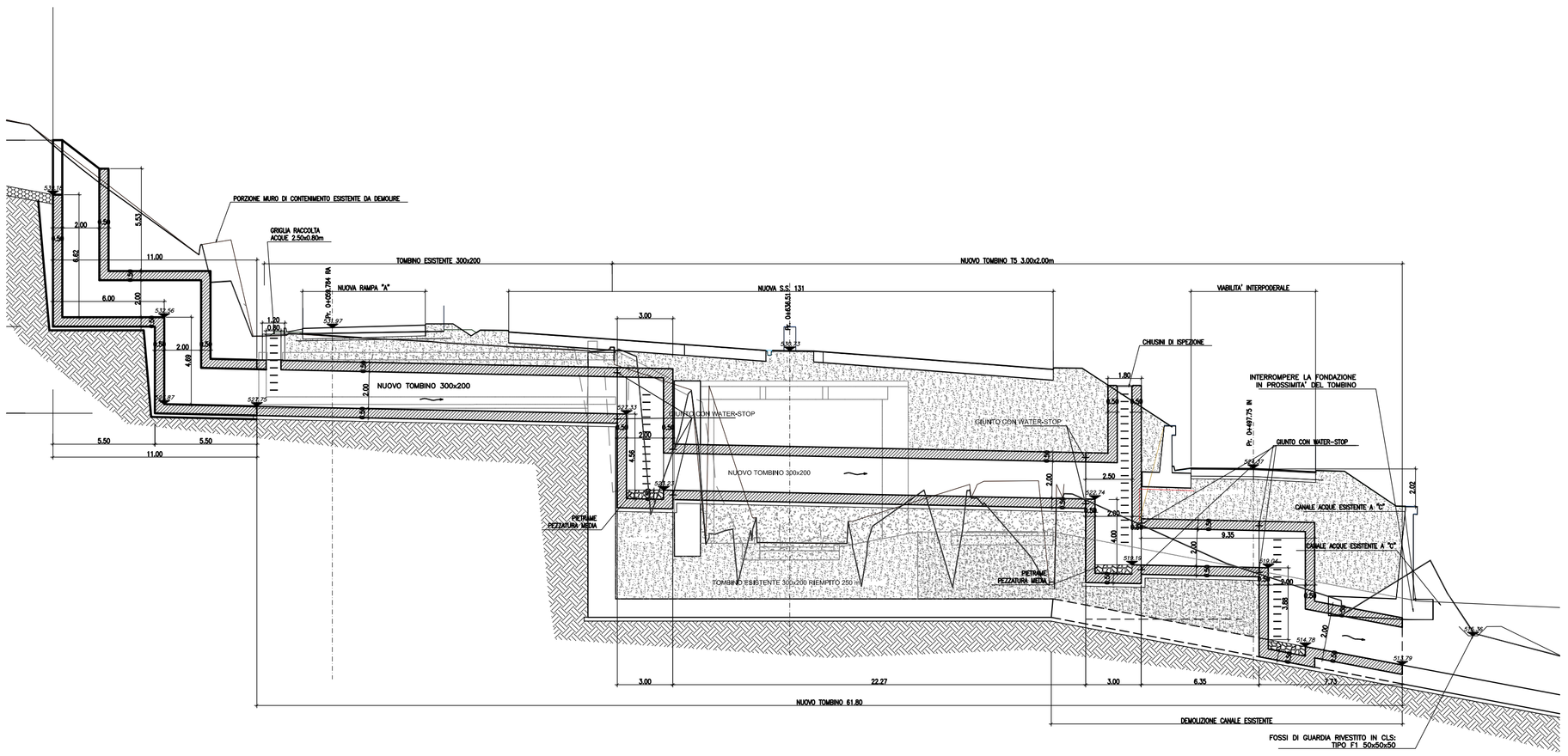

NOTE GENERALI

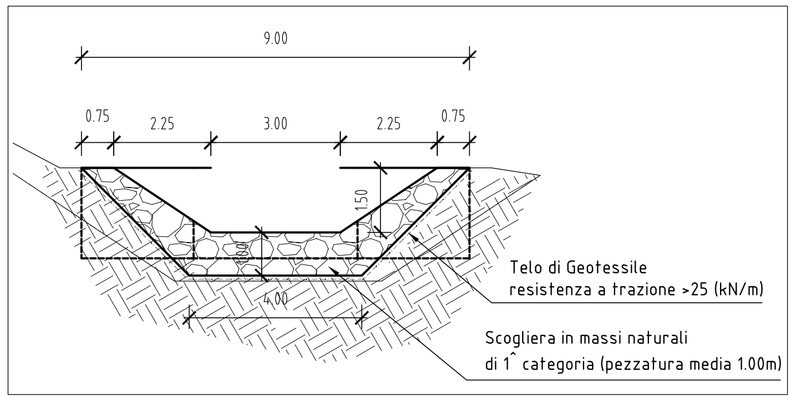

PRESCRIZIONI E MATERIALI	
ACCIAIO PER C.A.	Acciaio ad aderenza migliorata tipo B450C controllato in stabilimento, saldabile fyk = 450 N/mm² ftk = 540 N/mm² (fy/fynom)k = 1.25; (ft/fy)k medio = 1.15 NTC 2008 fy = TENSIONE DI SNERVAMENTO ft = TENSIONE DI ROTTURA Sovrapposizione della barre > 50Φ
CALCESTRUZZO PER SOTTOFONDAZIONI E RINFIANCO	Classe di resistenza caratteristica a compressione C12/15
CALCESTRUZZO PER CUNETTE ESTERNE, POZZETTI PREFABBRICATI E MANUFATTI IN OPERA	Calcestruzzo a prestazione garantita conforme a UNI EN 206–1 con le seguenti caratteristiche: – classe di resistenza caratteristica a compressione: C25/30 – classe di esposizione (PrEN 206): XC2 – dimensione massima dell'aggregato: 32 mm – classe di consistenza allo scarico S4 – copriferro 40 mm
DRENAGGIO DI PIATTAFORMA SEZ. RILEVATO E TRINCEA	Tubazioni corrugate in PEAD SN8 secondo UNI EN13476 Diametro nominale: Dnø 400–600–800–1200mm
DISPOSITIVI DI CORONAMENTO	Chiusini e griglie carrabili con controtelaio in ghisa sferoidale secondo UNI EN 124 Classe C250/D400 con elementi di bloccaggio
IMPERMEABILIZZAZIONE:	Geotessile di peso non inferiore a 500 g/cm2

Anas SpA

Direzione Progettazione e Realizzazione Lavori

S.S. 131 di "Carlo Felice"

Adeguamento e messa in sicurezza della S.S.131
Risoluzione dei nodi critici – 1° stralcio
dal km 158+000 al km 162+700

PROGETTO ESECUTIVO | CA283

PROGETTAZIONE: ANAS–Direzione Progettazione e Realizzazione Lavori

PROGETTISTI:
Dott. Ing. Achille DEVITOFRANCESCHI — *Ordine Ing. di Roma n. 19116*
Dott. Ing. Alessandro MICHELI — *Ordine Ing. di Roma n. 19645*

IL GEOLOGO
Dott. Geol. Serena MAJETTA
Ordine Geol. Lazio n. 928

COORDINATORE PER LA SICUREZZA IN FASE DI PROGETTAZIONE
Geom. Fabio QUONDAM

VISTO: IL RESP. DEL PROCEDIMENTO
Dott. Ing. Salvatore FRASCA

PROTOCOLLO | DATA

IDROLOGIA ED IDRAULICA

NUOVI SVINCOLI–Nuovo svincolo di Bonorva Nord al km 162+000

Tombino scatolare T5 – Planimetria e profilo longitudinale

CODICE PROGETTO			NOME FILE	REVISIONE	SCALA:
PROGETTO	LIV. PROG.	N. PROG.	V02ID00IDRPP04A_GC.dwg		
LOPLSP	E	1701	CODICE ELAB. V02IDOOIDRPP04	A	Varie

REV.	DESCRIZIONE	DATA	REDATTO	VERIFICATO	APPROVATO
D					
C					
B					
A	EMISSIONE				