


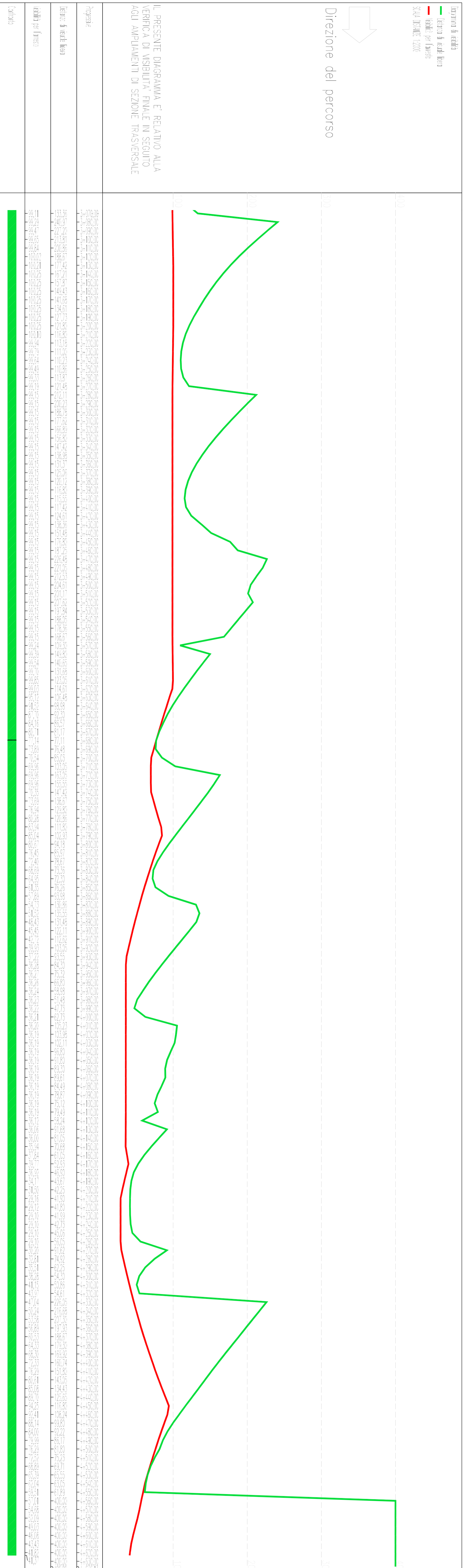
# DIAGRAMMA-SP.125

— terreno in esodo  
— strada in esodo  
 SCA: SP.125



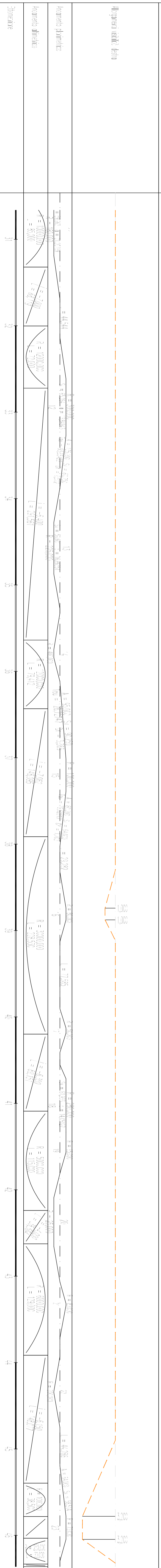
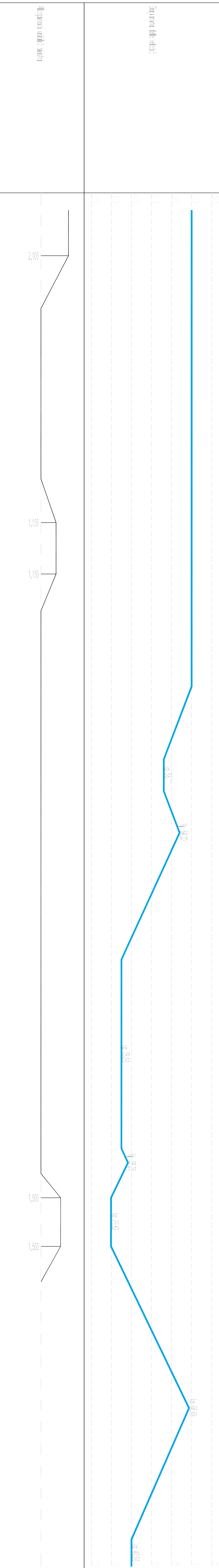
Direzione del percorso

IL PRESENTE DIAGRAMMA E' RELATIVO ALLA  
 VERIFICA DI VISIBILITA' FINALE IN SEQUITO  
 ADI ADEGUAMENTI DI SEZIONE TRASVERSALE



Direzione opposta  
del percorso

IL PRESENTE DIAGRAMMA E' RELATIVO ALLA  
 VERIFICA DI VISIBILITA' FINALE IN SEQUITO  
 ADI ADEGUAMENTI DI SEZIONE TRASVERSALE



**Anas SPA**

Direzione Progettazione e Realizzazione Lavori

**S.S. 131 di "Carlo Felice"**  
**Adeguamento e messa in sicurezza della S.S.131**  
**Risoluzione dei nodi critici - 1° stralcio**  
 dal km 158+000 al km 162+700

PROGETTO ESECUTIVO

CA283

PROGETTAZIONE: ANAS - Direzione Progettazione e Realizzazione Lavori

PROGETTISTI RESPONSABILI: *Aut. Ing. Antonino MONTI*  
 Disegn. Res. di Sezione n. 19178  
 Disegn. Res. di Sezione n. 19184  
 IL GEOMETRA RESPONSABILE  
 Dott. Ing. Paolo MARZI  
 Disegn. Res. di Sezione n. 587  
 Disegn. Res. di Sezione n. 588  
 COORDINATORE PER LA SICUREZZA IN FASE DI PROGETTAZIONE  
 Dott. Ing. Paolo MARZI  
 Disegn. Res. di Sezione n. 587  
 VISTO IL RESP. DEL PROCEDIMENTO  
 Aut. Ing. Salvatore ROSCI

PROFESSORALE

DATA

PROGETTO STRADALE

ADEGUAMENTO STRADA PROVINCIALE SP 125 DAL KM 159 AL KM 165

Diagrammi di velocità e visibilità S.P. 125 dal km 3+160 al km 4+636 - Tra. 3 di 3

REV.	DESCRIZIONE	DATA	REDAZIONE	VERIFICATO	APPROVATO
A	EMISIONE				
B					
C					
D					

CODICE PROGETTO: **L0P1SP E 17011**  
 NOME FILE: **SOTFSDIADG01\_A.0MG**  
 LA. REV.: **1** N. REV.: **17011**  
 CODICE SCA: **SP125** PRODOTTO: **TRADIG03** RESPONSE: **A**  
 SCA: **12500**