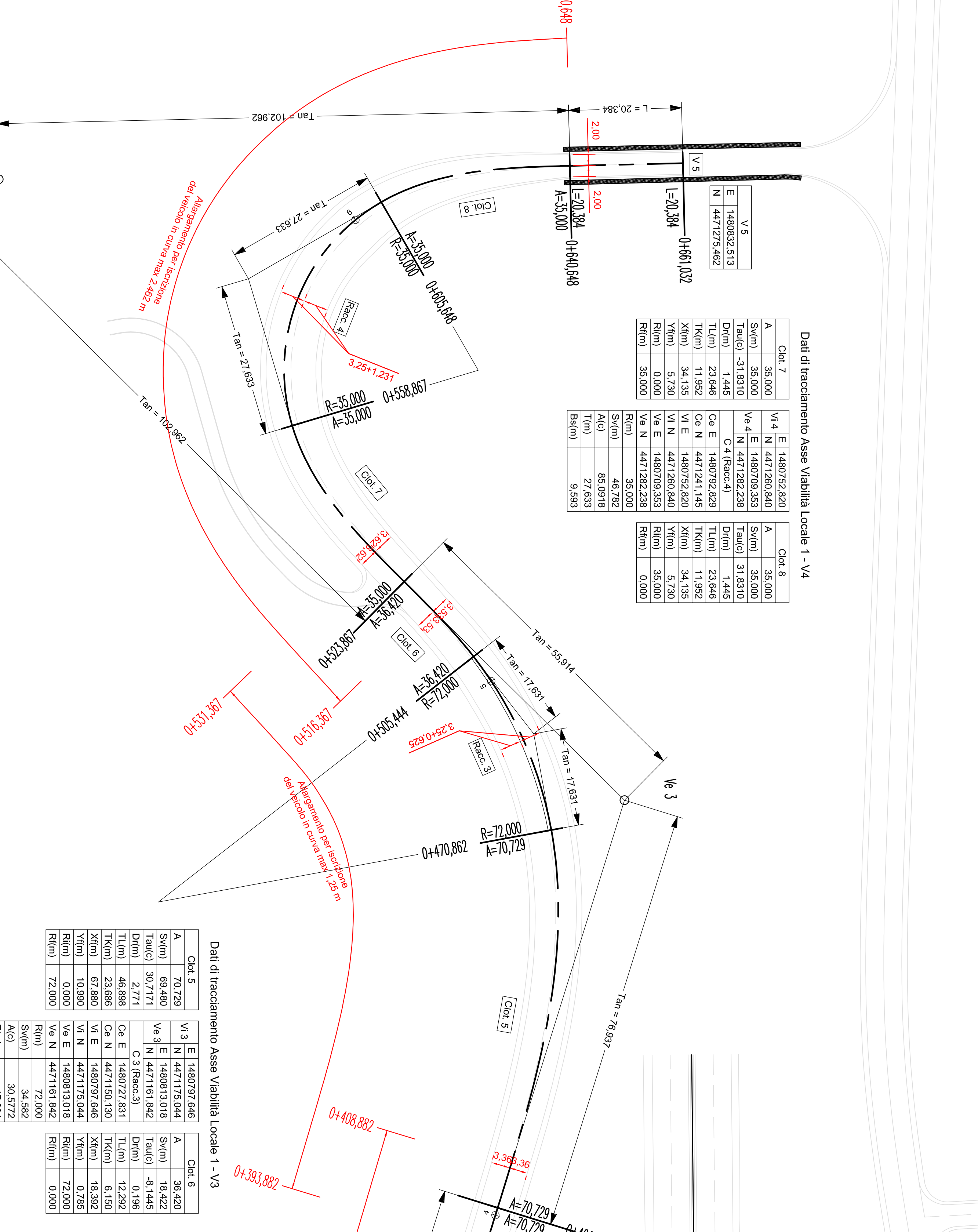


TABELLA TRACCIAMENTO VIABILITA' LOCALE 1

9	Raccordo 5	Progressiva iniziale: 0+461,382 E1; 0+470,882 N1;	1488794,488	1488794,488
	Progressiva finale: 0+470,882 N1;	4471000,388		
	Direzione: 24,184 E2;	1488794,452		
	Deviazione: 30,7171° Scollamento: 2,771°	4471000,388		
	Parametro A: 70,228 Tangente corta: 23,888			
	Parametro B: 30,7171° Tangente lunga: 40,888			
	Tan: 30,7171			
10	Raccordo N. 3	Progressiva iniziale: 0+410,892 E1;	1488794,452	
	Progressiva finale: 0+424,444 N1;	4471571,508		
	Direzione: 30,7171° Scollamento: 2,771°	1488794,452		
	Deviazione: 30,7171° Scollamento: 2,771°	4471571,508		
	Parametro A: 70,228 Tangente corta: 23,888			
	Parametro B: 30,7171° Tangente lunga: 40,888			
	Tan: 30,7171			

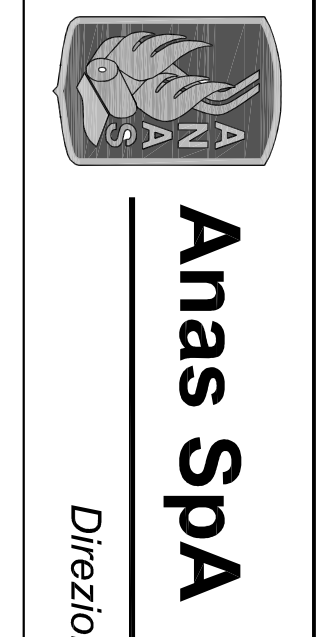
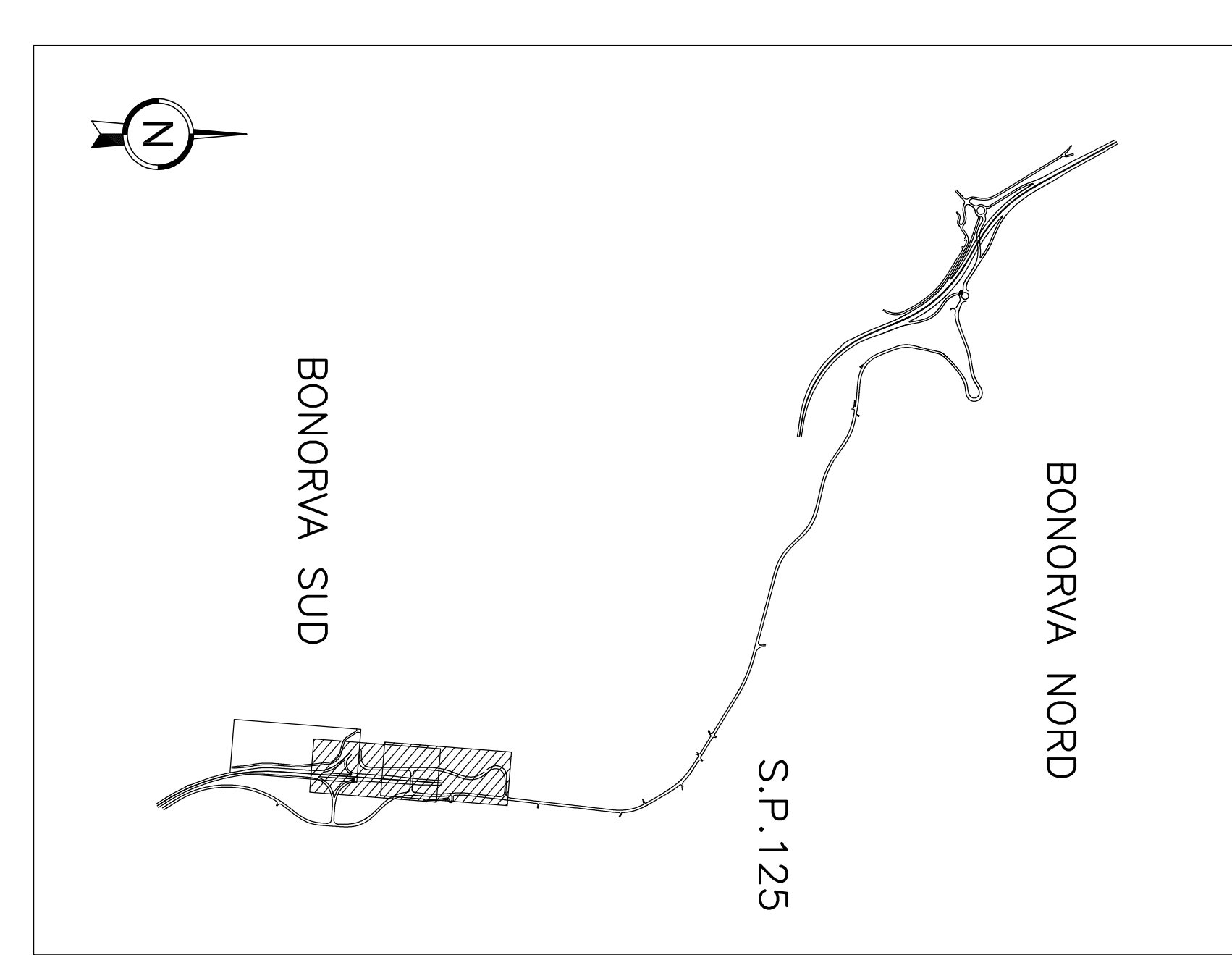


Dati di tracciamento Asse Viabilità Locale 1 - V1

Chil. 1	A	30,000	V1	E	1488794,537	A	30,000
	Svln	30,000		N	4470738,944		
	Tl	31,831					
	Dir	1,239					
	Tl	20,268					
	Xl	20,268					
	Yl	20,268					
	Xm	20,268					
	Ym	4,911					
	R	30,000					
	Al	0,000					
	B	20,851					
	Al	44,247					
	B	1,907					

TABELLA TRACCIAMENTO VIABILITA' LOCALE 1

1	Rettilif. Progressiva iniziale: 0+000,000 E1; Progressiva finale: 0+016,540 N1;	1488829,751	1488829,751
	Direzione: 107,866 E2;	4470747,175	
	Deviazione: 16,542 N2;	4470747,175	
	Sviluppo: 16,542 N2;	4470747,175	
2	Chiodo 1 Progressiva iniziale: 0+016,540 E1; Progressiva finale: 0+032,080 N1;	1488714,591	1488714,591
	Direzione: 107,866 E2;	4470742,322	
	Deviazione: 16,542 N2;	4470742,322	
	Sviluppo: 107,866 E2;	4470742,322	
	Parametro A: 30 Tangente corta: 10,244		
	Parametro B: 30 Tangente lunga: 20,268		
	Tan: 31,831		
3	Raccordo N. 1 Progressiva iniziale: 0+032,080 E1; Progressiva finale: 0+097,303 N1;	1488744,323	1488744,323
	Direzione: 76,035 E2;	4470748,405	
	Deviazione: 44,247 E2;	4470748,405	
	Sviluppo: 107,866 E2;	4470748,405	
	Parametro A: 30 Tangente corta: 10,244		
	Parametro B: 30 Tangente lunga: 20,268		
	Tan: 31,831		
4	Chiodo 2 Progressiva iniziale: 0+097,303 E1; Progressiva finale: 0+097,303 N1;	1488794,54	1488794,54
	Direzione: 76,035 E2;	4470748,405	
	Deviazione: 44,247 E2;	4470748,405	
	Sviluppo: 107,866 E2;	4470748,405	
	Parametro A: 30 Tangente corta: 10,244		
	Parametro B: 30 Tangente lunga: 20,268		
	Tan: 31,831		



Anas Spa
 Direzione Progettazione e Realizzazione Lavori

S.S. 131 di "Carlo Felice"
 Adeguamento e messa in sicurezza della S.S.131
 Risoluzione del Consiglio d'Amministrazione
 dal Km 158+000 al Km 162+700

PROGETTO ESECUTIVO
 CA283

PROGETTO STRADALE - NUOVI SVINCOLI
 Completamento/adeguamento svincoli di Bonorva Sud al Km 158+650

PROGETTO STRADALE - NUOVI SVINCOLI

Completamento/adeguamento svincoli di Bonorva Sud al Km 158+650

PROGETTISTA	ANAS SPA	SCALE	1:500
PROGETTAZIONE	ANAS SPA	REVISIONE	
PROGETTO	ANAS SPA	VERIFICA	
REVISIONE	ANAS SPA	APPROVAZIONE	