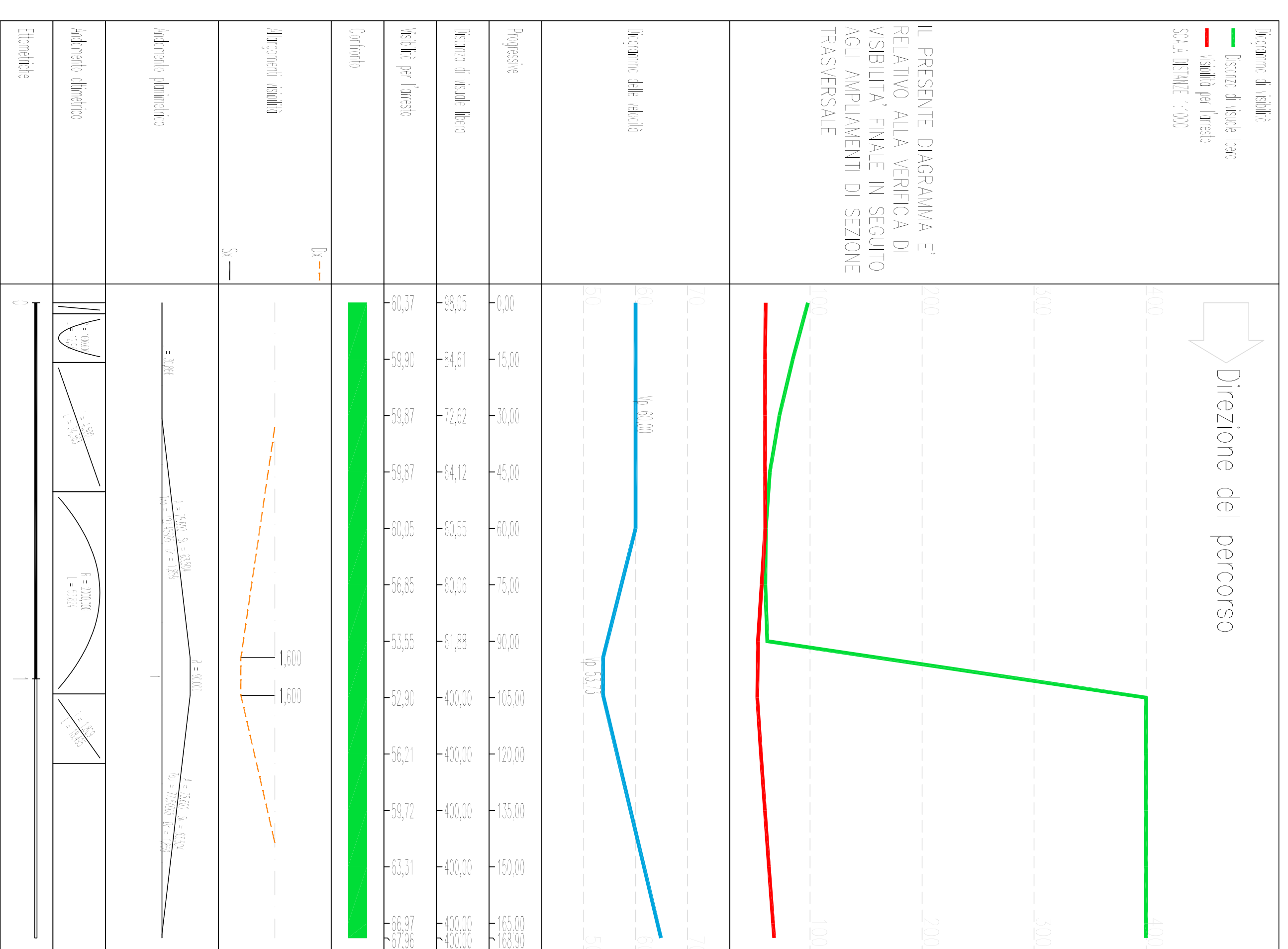


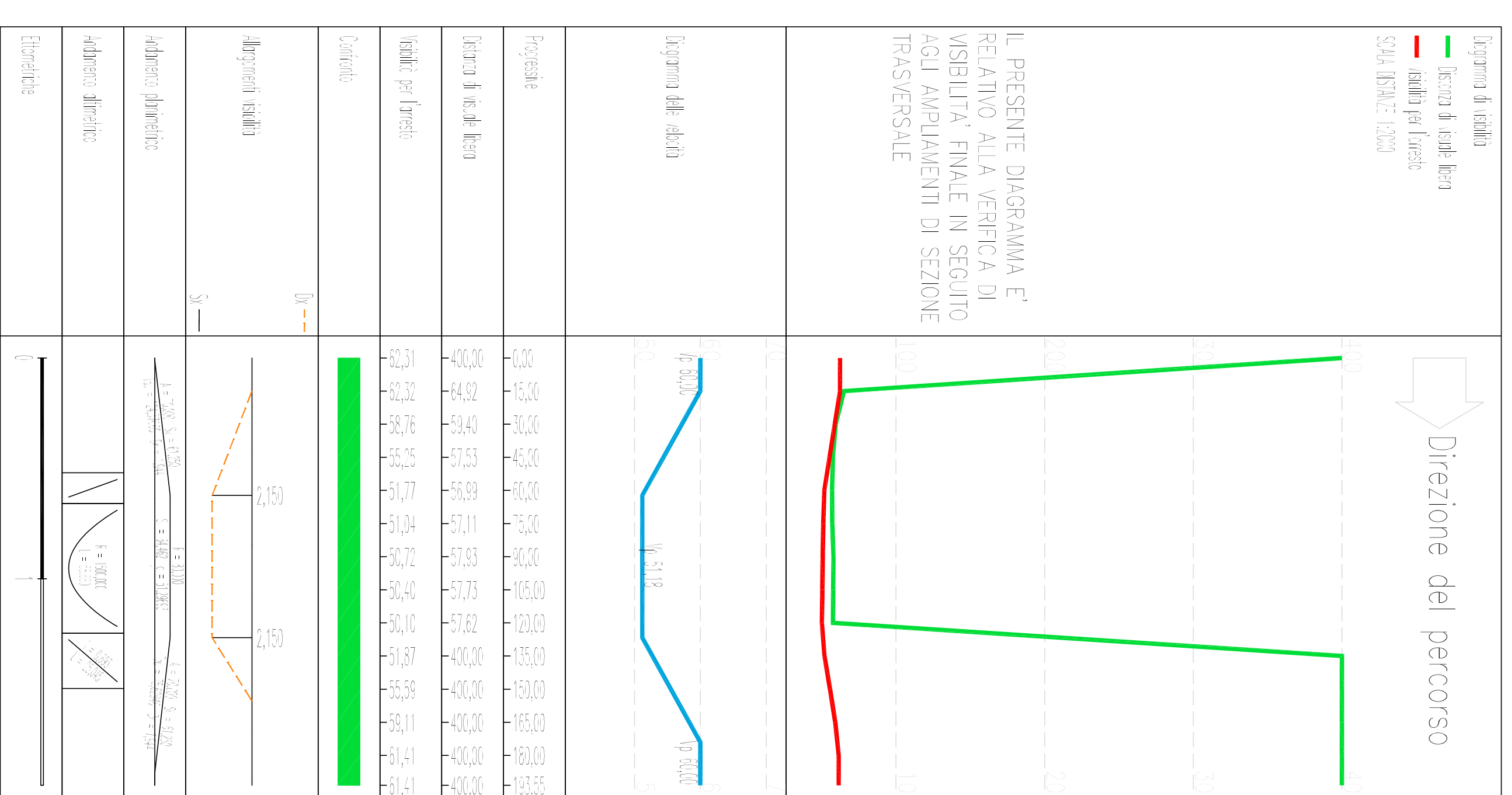
### DIAGRAMMA - RAMPA A




### DIAGRAMMA - RAMPA B



### DIAGRAMMA - RAMPA C



### DIAGRAMMA - RAMPA D



**Anas Spa**  
 Direzione Progettazione e Realizzazione Lavori

**S.S. 131 di "Carlo Felice"**  
**Adeguamento e messa in sicurezza della S.S.131**  
**Risoluzione dei nodi critici - 1° stralcio**  
 dal Km 158+000 al Km 162+700

<b>PROGETTO ESECUTIVO</b>		<b>CA283</b>
<b>PROGETTAZIONE:</b> ANAS - Direzione Progettazione e Realizzazione Lavori		
<b>PROGETTISTI:</b> Dall'ing. Antonio DEBIOSSON Dall'ing. Roberto N. BIVIA Dall'ing. Roberto MATEI Dall'ing. Luca LONZI Dall'ing. Luca LONZI		
<b>COMPONENTI PER LA SICUREZZA IN FASE DI PROGETTAZIONE:</b> Dall'ing. Roberto MATEI Dall'ing. Luca LONZI Dall'ing. Luca LONZI		
<b>VISITA IL RESP. DEL PROCEDIMENTO:</b> Dall'ing. Stefano PASOLA		
<b>PROTOCOLLO</b>	DATA	

<b>PROGETTO STRADALE - NUOVI SVINCOLI</b>		<b>Completemento/adeguamento svincolo di Bononara sud al Km 158+650</b>	
<b>DIAGRAMMI DI VISIBILITA' - RAMPE DI SVINCOLO</b>			
<b>CODICE PROGETTO</b>	<b>PROGETTO</b>	<b>REVISIONE</b>	<b>SCALE</b>
	1701	A	1:2000
<b>REVISIONE</b>	<b>DESCRIZIONE</b>	<b>DATA</b>	<b>VERIFICATO</b> <b>APPROVATO</b>
A			
B			
C			
D			