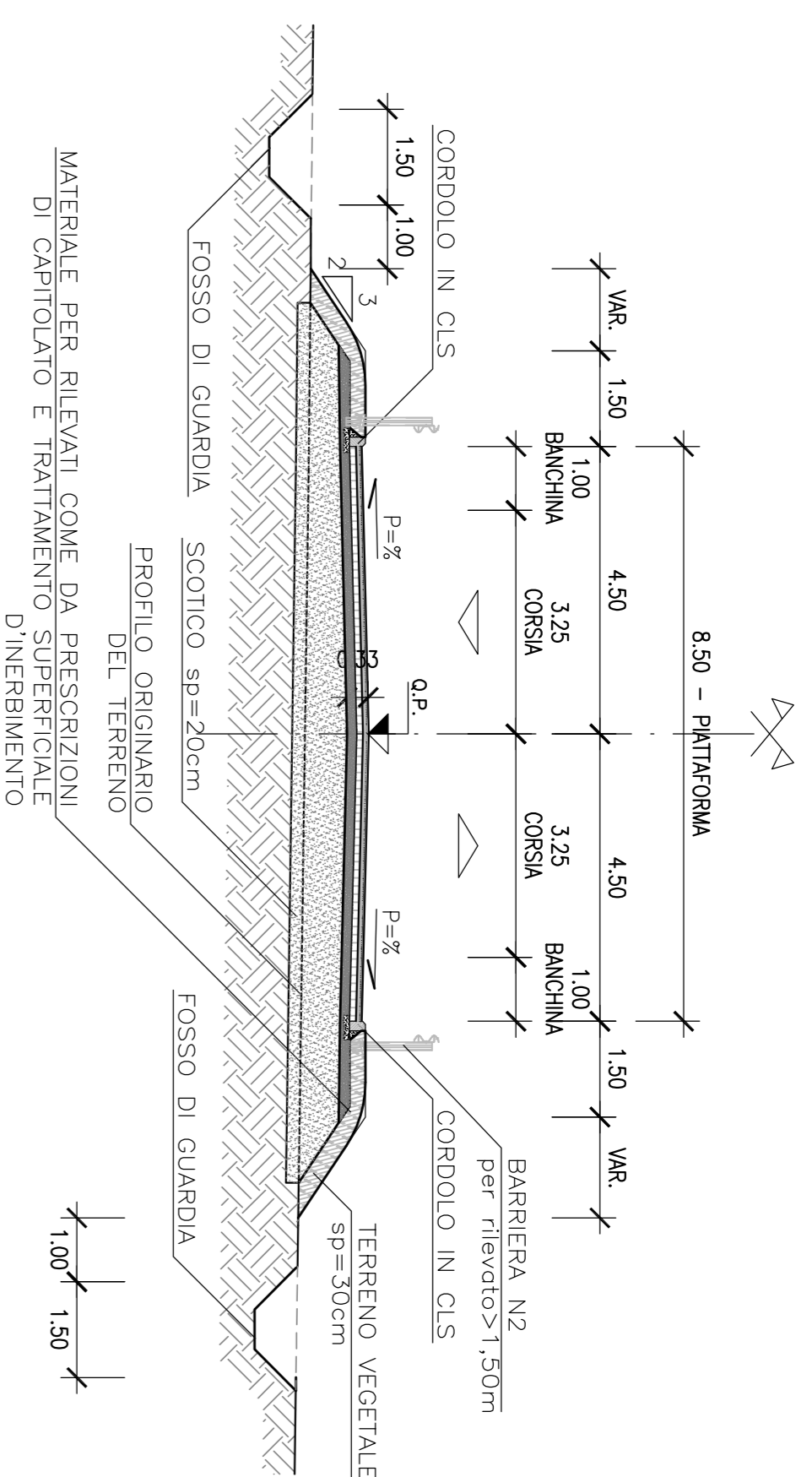


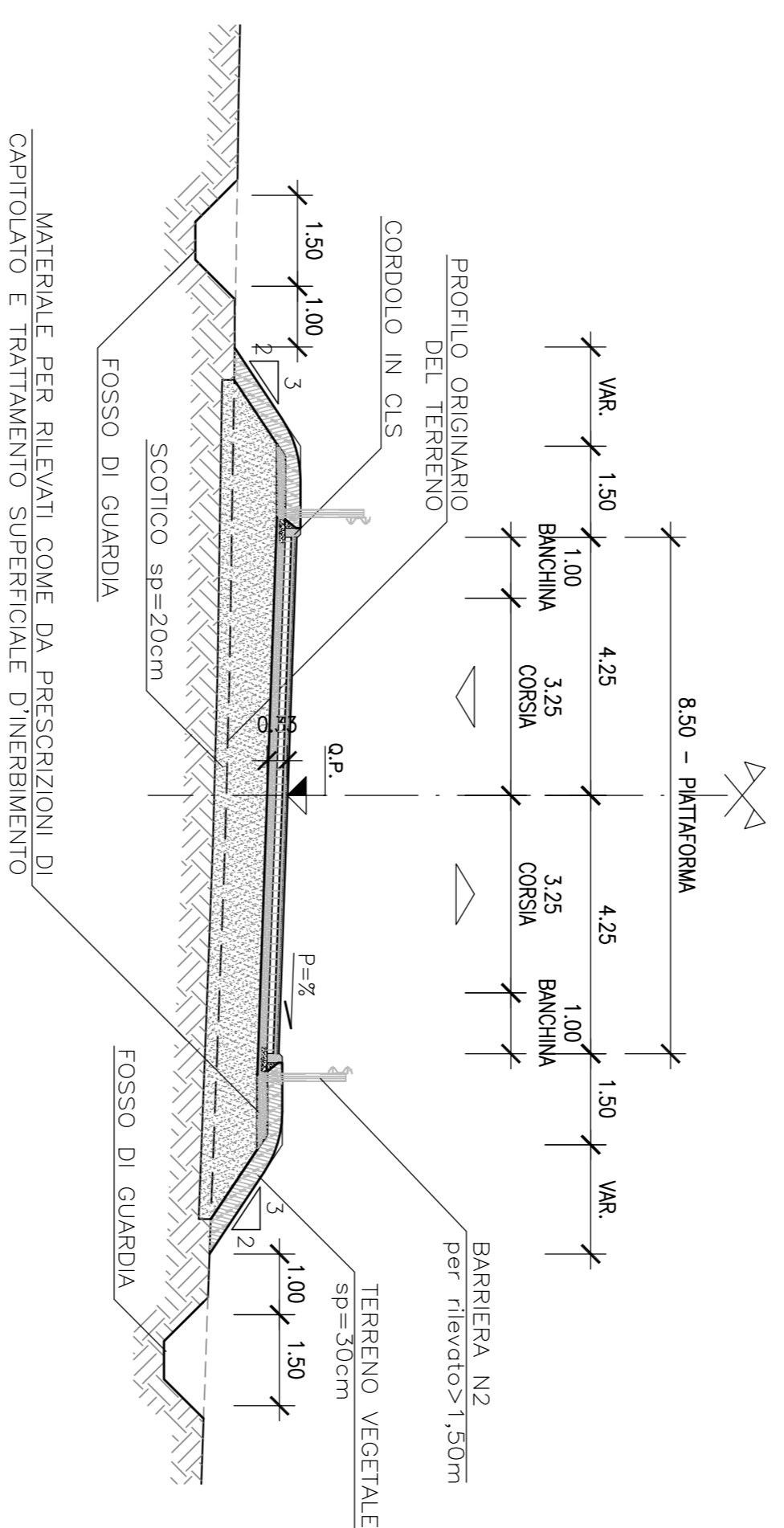
SEZIONE TIPO VIABILITA' LOCALE 1

(IN RILEVATO - IN RETTIFILLO)
SCALA 1:100



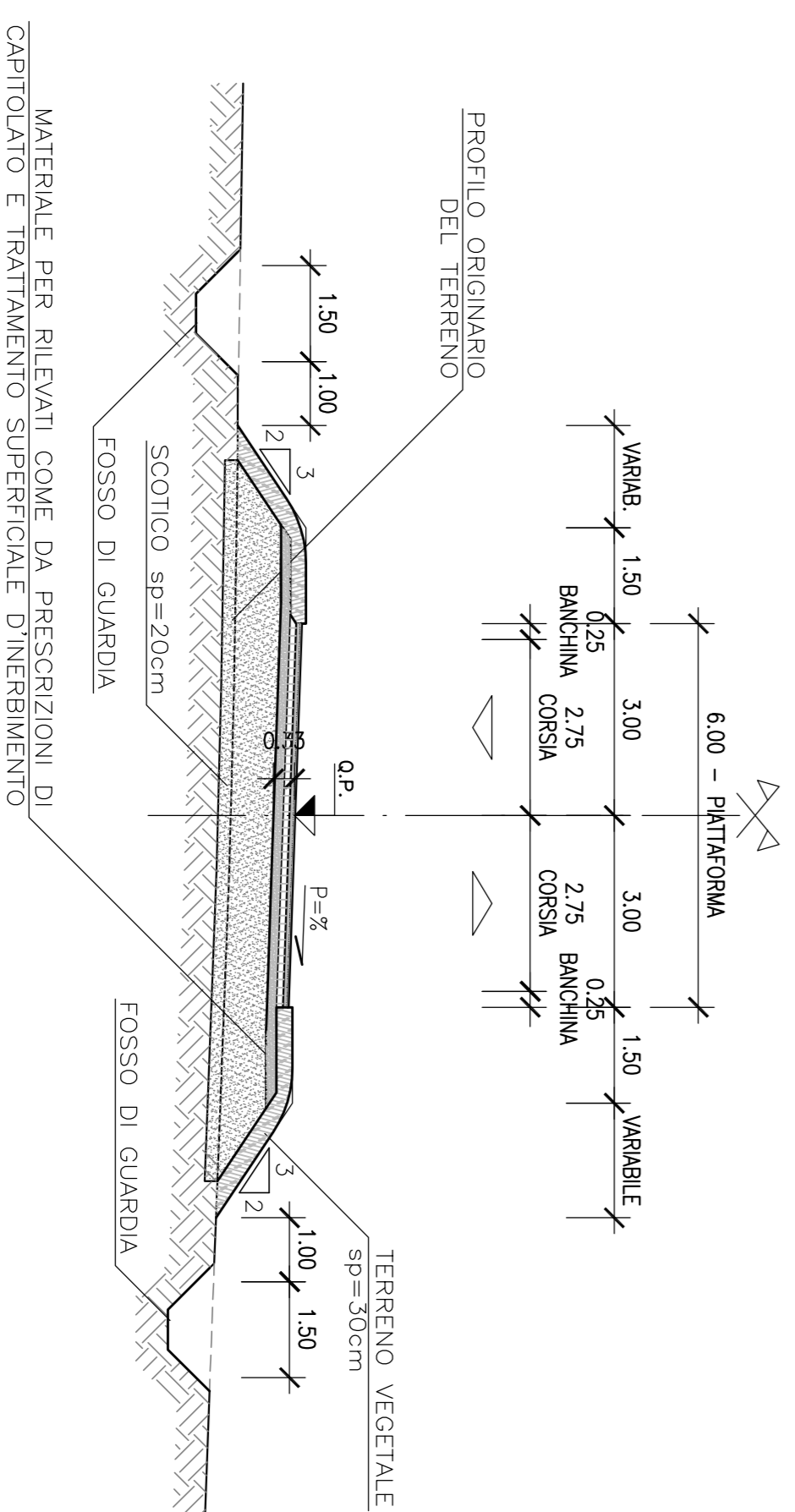
SEZIONE TIPO VIABILITA' LOCALE 1

(IN RILEVATO - IN CURVA)
SCALA 1:100



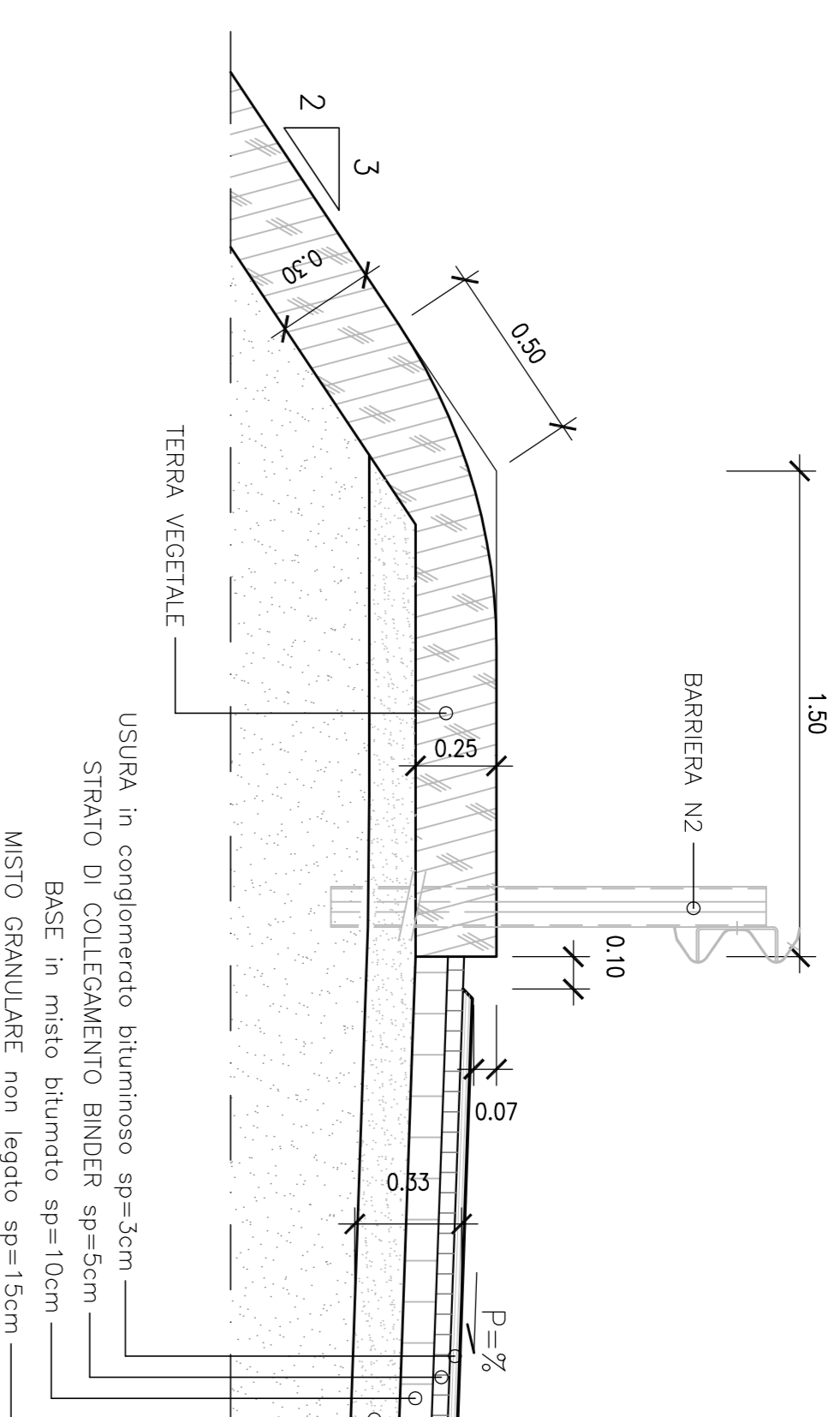
SEZIONE TIPO VIABILITA' INTERPODERALE 1

(IN RILEVATO - IN CURVA)
SCALA 1:100



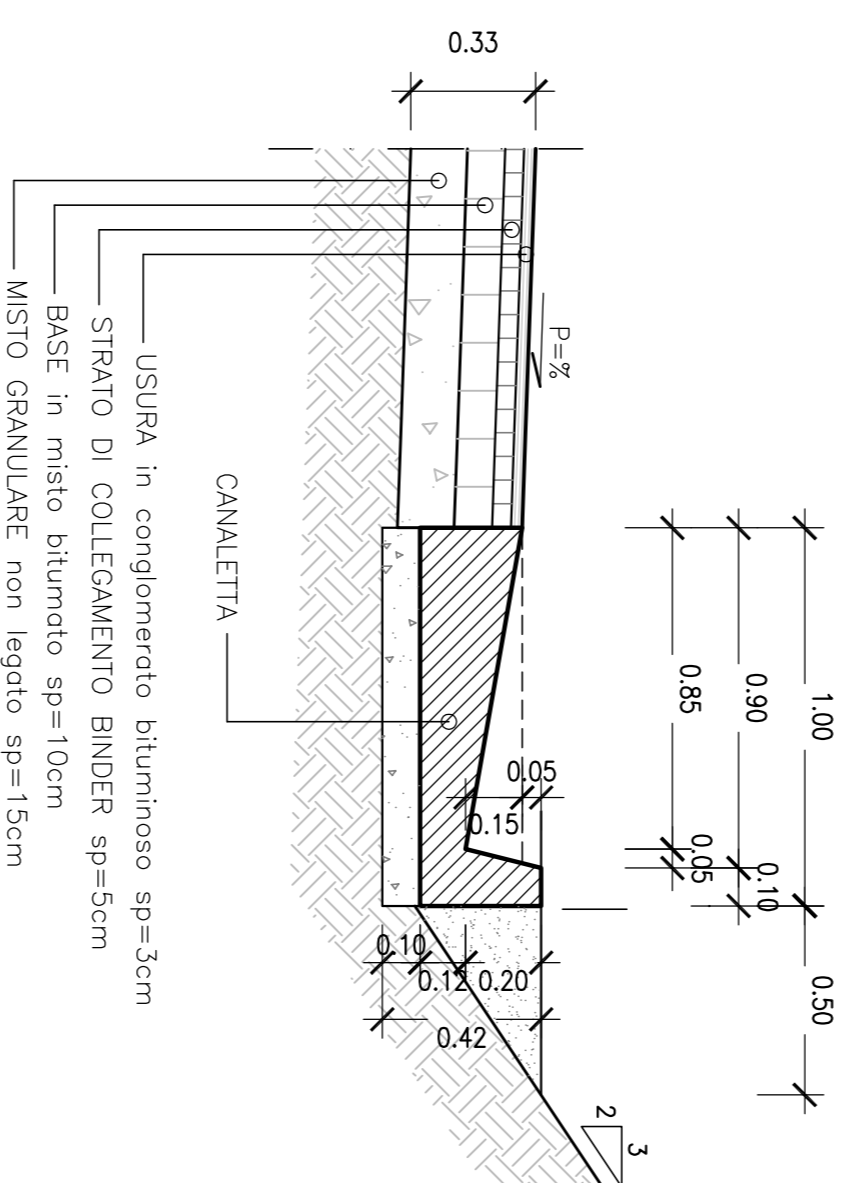
DETTAGLIO MARGINE VIABILITA' LOCALI IN RILEVATO

SCALA 1:20



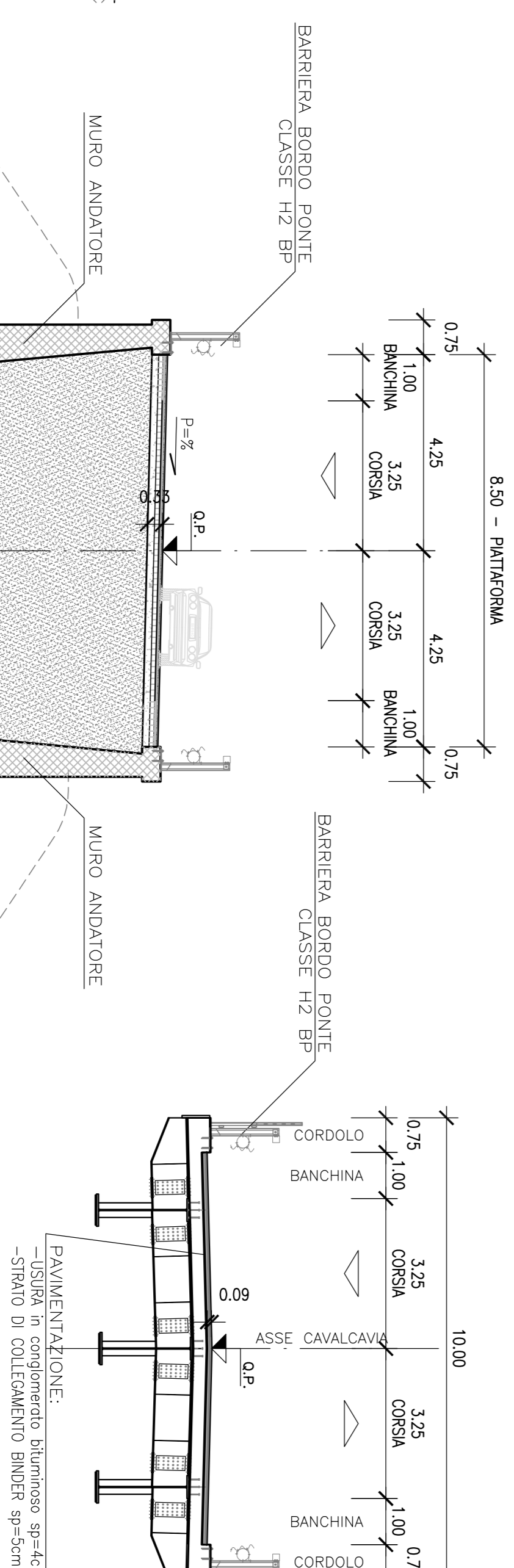
DETTAGLIO MARGINE VIABILITA' LOCALI IN SCAVO

SCALA 1:20

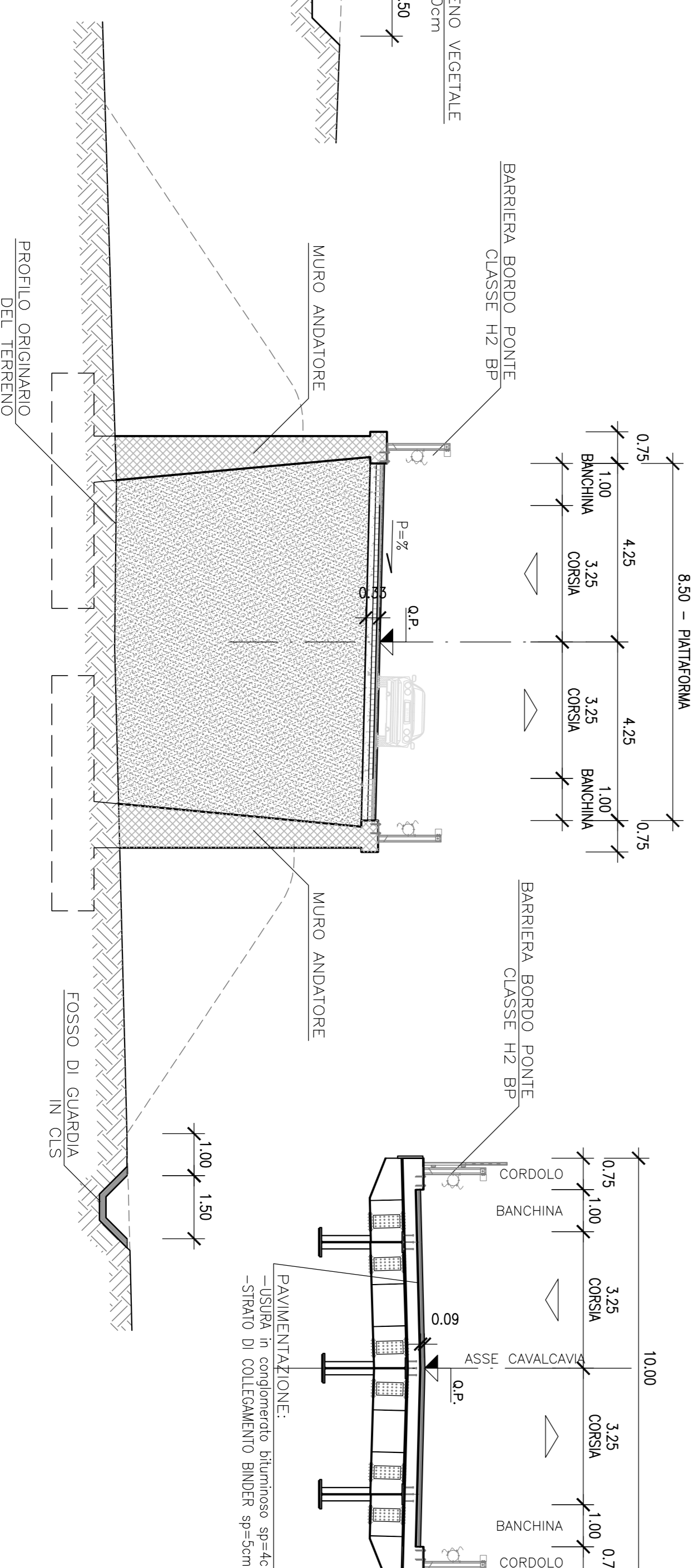


SEZIONE TIPO NUOVA VIABILITA' ATTRAVERSAMENTO S.S. 131

(IN RILEVATO - IN CURVA)
SCALA 1:100



(SU CAVALLAVIA - IN RETTIFILLO)
SCALA 1:100



| Realizzazione svincolo Bonorra Sud al km 158+650 ed eliminazione intersezioni | | | | | |
|---|-----------|---------|--------------|--------------|-------------|
| INTERVENTO | Pk inizio | Pk fine | Sez inizio | Sez fine | Sp-Bon (km) |
| SS131 Corsie Specializzate (allungamento f.s.) | | | Tutto l'asse | Tutto l'asse | 30 |
| Ramppe A/B/C/D/Direzionale | | | Tutto l'asse | Tutto l'asse | 30 |
| Viabilità locale I Nord | | | Tutto l'asse | Tutto l'asse | 0 |
| Viabilità interpodereale I Sud | | | Tutto l'asse | Tutto l'asse | 0 |

NOTA: LA BONIFICA SARÀ COSTITUITA DA MATERIALE DA RILEVATO



Anas Spa

Direzione Progettazione e Realizzazione Lavori

S.S. 131 di "Carlo Felice"
Adegumento e messa in sicurezza della S.S.131
Risoluzione dei nodi critici - 1° stralcio
dal km 158+000 al km 162+700

PROGETTO ESECUTIVO

CA283

PROGETTAZIONE: ANAS - Direzione Progettazione e Realizzazione Lavori

PROGETTISTI:
Data Ing. Achille DEVIORAWESCH
Ordine Ing. di Roma n. 19116
Data Ing. Massimo MICELI
Ordine Ing. di Roma n. 19849
IL GEOLOGO
Data Geol. Severo MALETTA
Ordine Geol. Lazio n. 928
COORDINATORE PER LA SICUREZZA IN FASE DI PROGETTAZIONE
Geom. Fabio OLIVETTI

VISTO: IL RESP. DEL PROCEDIMENTO
Data Ing. Salvatore FRASCA

| PROTOCOLLO | DATA |
|------------|------|
| | |

PROGETTO STRADALE - NUOVI SVINCOLI

Completamento/adeguamento svincolo di Bonorra Sud al km 158+650

Sezioni tipo e particolari costruttivi - Viabilità Locale - Tav. 3 di 3

| REVISIONE | DATA | REDAZIONE | VERIFICAZIONE | APPROVAZIONE |
|-----------|------|-----------|---------------|--------------|
| A | | | | |
| B | | | | |
| C | | | | |
| D | | | | |

| DESCRIZIONE | DATA | REDAZIONE | VERIFICAZIONE | APPROVAZIONE |
|-------------|------|-----------|---------------|--------------|
| | | | | |

| PROGETTO | DATA | PROG. | NUM. | REVISIONE | SCALA |
|----------|------|-------|------|-----------|-------|
| LOPLSP | E | 17 | 01 | A | varie |

| CODICE PROGETTO | UFF. PROJ. | N. PROJ. | NOME FILE | REVISIONE | SCALA |
|-----------------|------------|----------|----------------|-----------|-------|
| V01P5007 | | | FRASSTO3_A.dwg | A | varie |