Anas SpA

Direzione Progettazione e Realizzazione Lavori

S.S. 131 di "Carlo Felice"

Adeguamento e messa in sicurezza della S.S.131
Risoluzione dei nodi critici – 1° stralcio
dal km 158+000 al km 162+700

PROGETTO ESECUTIVO	CA283

PROGETTAZIONE: ANAS–Direzione Progettazione e Realizzazione Lavori

PROGETTISTI:

Dott. Ing. Achille DEVITOFRANCESCHI
Ordine Ing. di Roma n. 19116

Dott. Ing. Alessandro MICHELI
Ordine Ing. di Roma n. 19645

IL GEOLOGO
Dott. Geol. Serena MAJETTA
Ordine Geol. Lazio n. 928

COORDINATORE PER LA SICUREZZA IN FASE DI PROGETTAZIONE
Geom. Fabio QUONDAM

VISTO: IL RESP. DEL PROCEDIMENTO
Dott. Ing. Salvatore FRASCA

PROTOCOLLO	DATA

PROGETTO STRADALE - NUOVI SVINCOLI

Completamento/adeguamento svincolo di Bonorva Sud al Km 158+650

Sezioni Trasversali S.S 131

CODICE PROGETTO (PROGETTO / LIV. PROG. / N. PROG.)	NOME FILE	REVISIONE	SCALA:
LOPLSP E 1701	V01PS00TRASZ01_A.dwg CODICE ELAB. V01PS00TRASZ01	A	1:200

REV.	DESCRIZIONE	DATA	REDATTO	VERIFICATO	APPROVATO
D					
C					
B					
A	EMISSIONE				

SEZIONE N.: 1
QT. PROGETTO: 654,350
DIST.PROG.: 0,000
DIST.SUCC.: 15,000

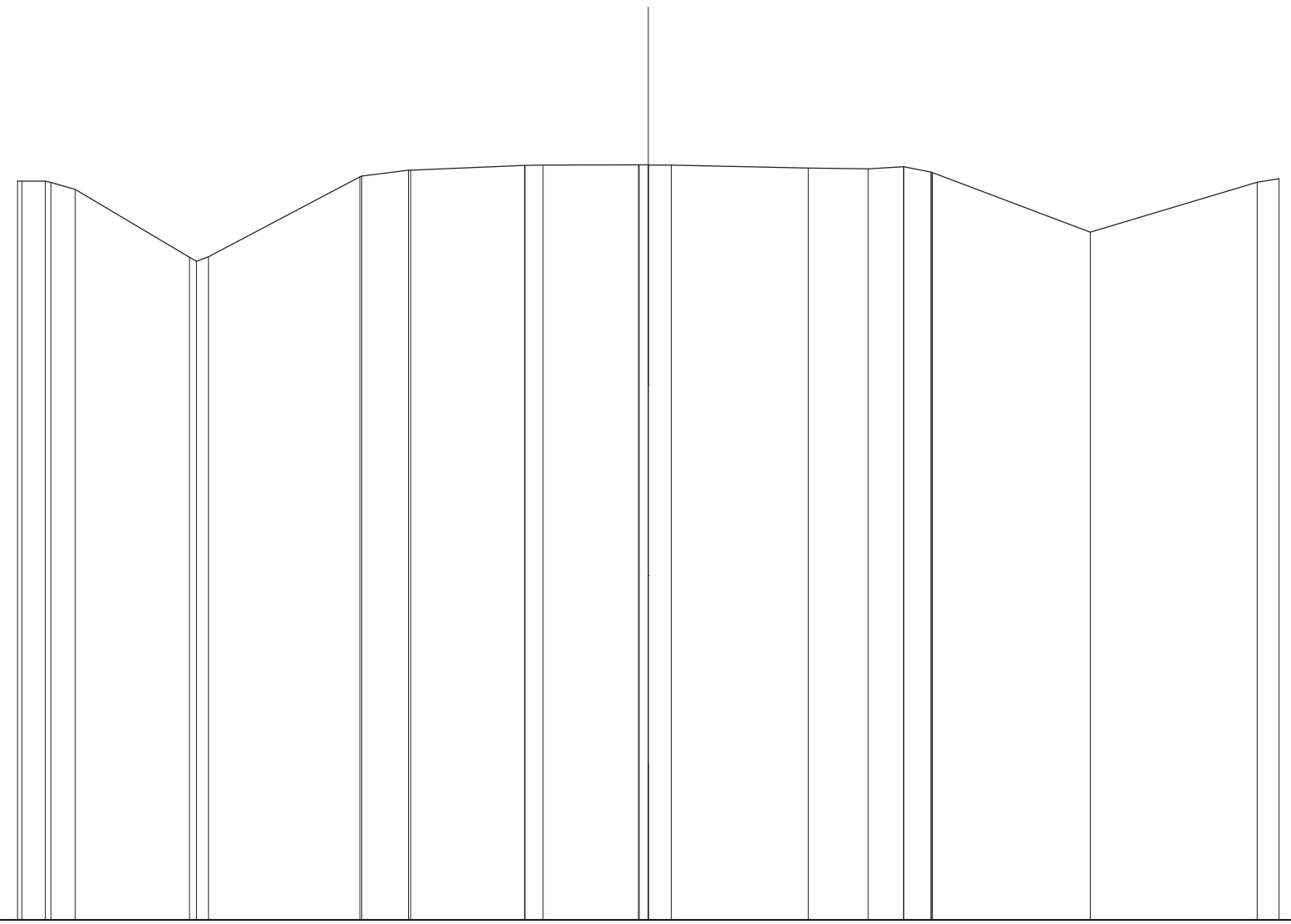

SCALA 1:200

QT.RIF. 630,421

QUOTE TERRENO	653,83 653,84 653,57 651,43 651,44 653,97 654,00 654,18 654,18 654,34 654,34 654,35 654,35 654,34 654,25 654,22 654,29 654,12 654,11 652,22 653,80 653,92
DIST.PARZIALI TERRENO	0,74 0,77 3,63 4,81 1,48 3,61 0,58 3,02 0,72 4,35 1,89 1,13 0,86 5,00 5,29 0,69
QUOTE PROGETTO	
DIST.PARZIALI PROGETTO	

SEZIONE N.: 2
QT. PROGETTO: 654,440
DIST.PROG.: 15,000
DIST.PREC.: 15,000
DIST.SUCC.: 15,000

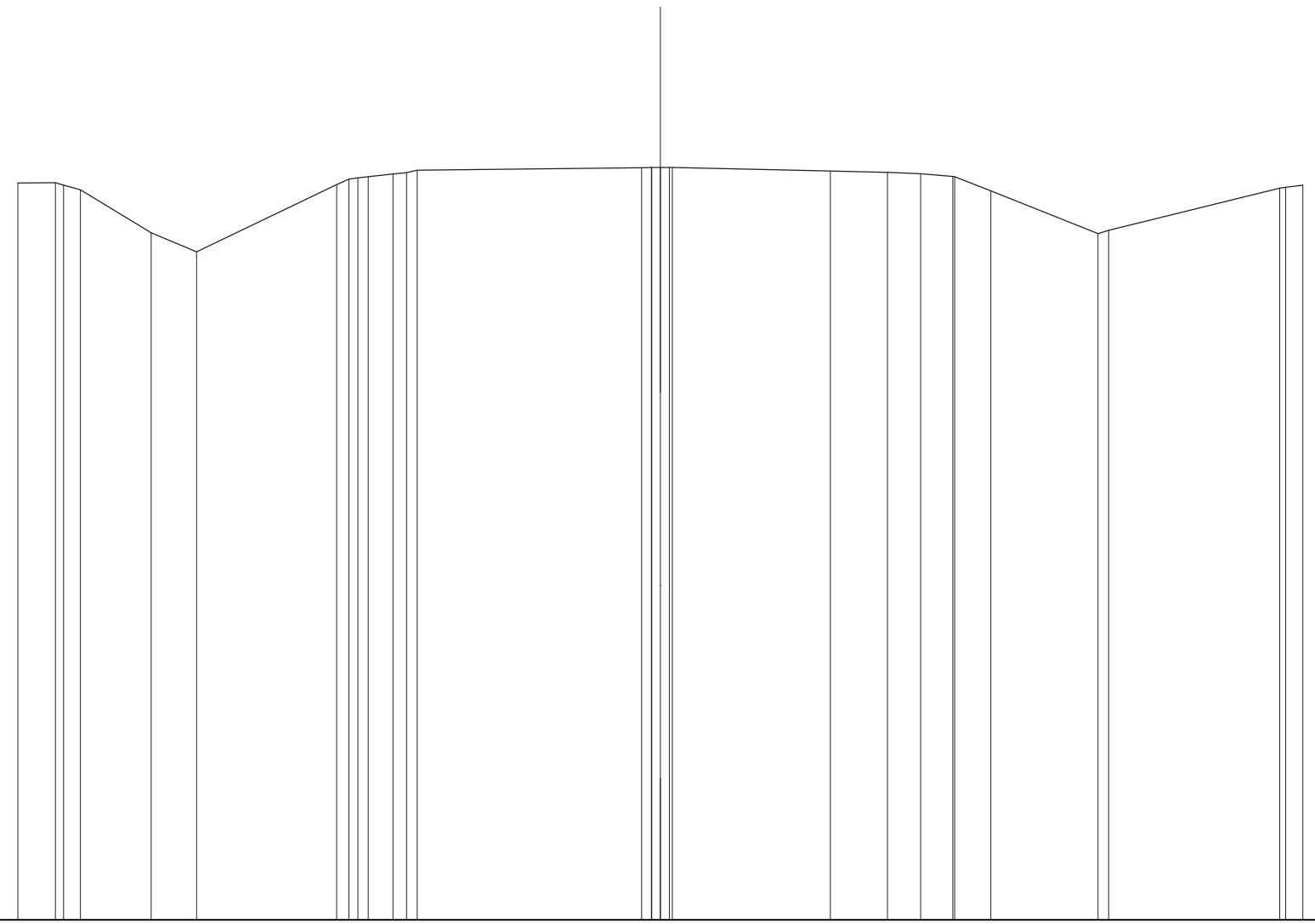

SCALA 1:200

QT.RIF. 631,026

QUOTE TERRENO	653,96 · 653,96 · 653,75 · 652,41 · 651,81 · 653,91 · 654,12 · 654,15 · 654,23 · 654,36 · 654,43 · 654,44 · 654,44 · 654,33 · 654,29 · 654,25 · 654,16 · 654,16 · 653,71 · 652,38 · 652,48 · 653,80 · 653,89
DIST.PARZIALI TERRENO	1,17 · 0,52 · 2,20 · 1,41 · 4,36 · 0,77 · 6,99 · 4,92 · 1,78 · 1,04 · 1,00 · 1,13 · 3,33 · 5,33 · 0,53
QUOTE PROGETTO	
DIST.PARZIALI PROGETTO	

SCAVI E BONIFICHE	
SCOTICO IN RILEVATO	2,828 m
SCAVO DI SBANCAMENTO E CASSONETTO	1,189 m²
BONIFICA IN RILEVATO 1^ STRATO	0,844 m²
SISTEMAZIONI E RINTERRI	
SISTEMAZIONE RILEVATO	0,085 m²
SISTEMAZIONE SCOTICO	0,563 m²
FABBISOGNO MATERIALE DA RILEVATO	0,085 m²
COMPATTAZIONE PIANO DI POSA IN RILEVATO	2,824 m
TERRENO VEGETALE IN RILEVATO	0,876 m²
DEMOLIZIONI	
RIMOZIONE DEI NERI	0,457 m²
RIMOZIONE STRATI DI BASE	0,830 m²
SCARIFICA NERI	1,262 m²
PAVIMENTAZIONE	
STRATO DI USURA DRENANTE	15,039 m
STRATO DI BINDER	0,902 m²
STRATO DI BASE	0,426 m²
STRATO DI FONDAZIONE LEGATA	0,787 m²
STRATO DI FONDAZIONE NON LEGATA	0,901 m²

SEZIONE N.: 3
QT. PROGETTO: 654,530
DIST.PROG.: 30,000
DIST.PREC.: 15,000
DIST.SUCC.: 15,000

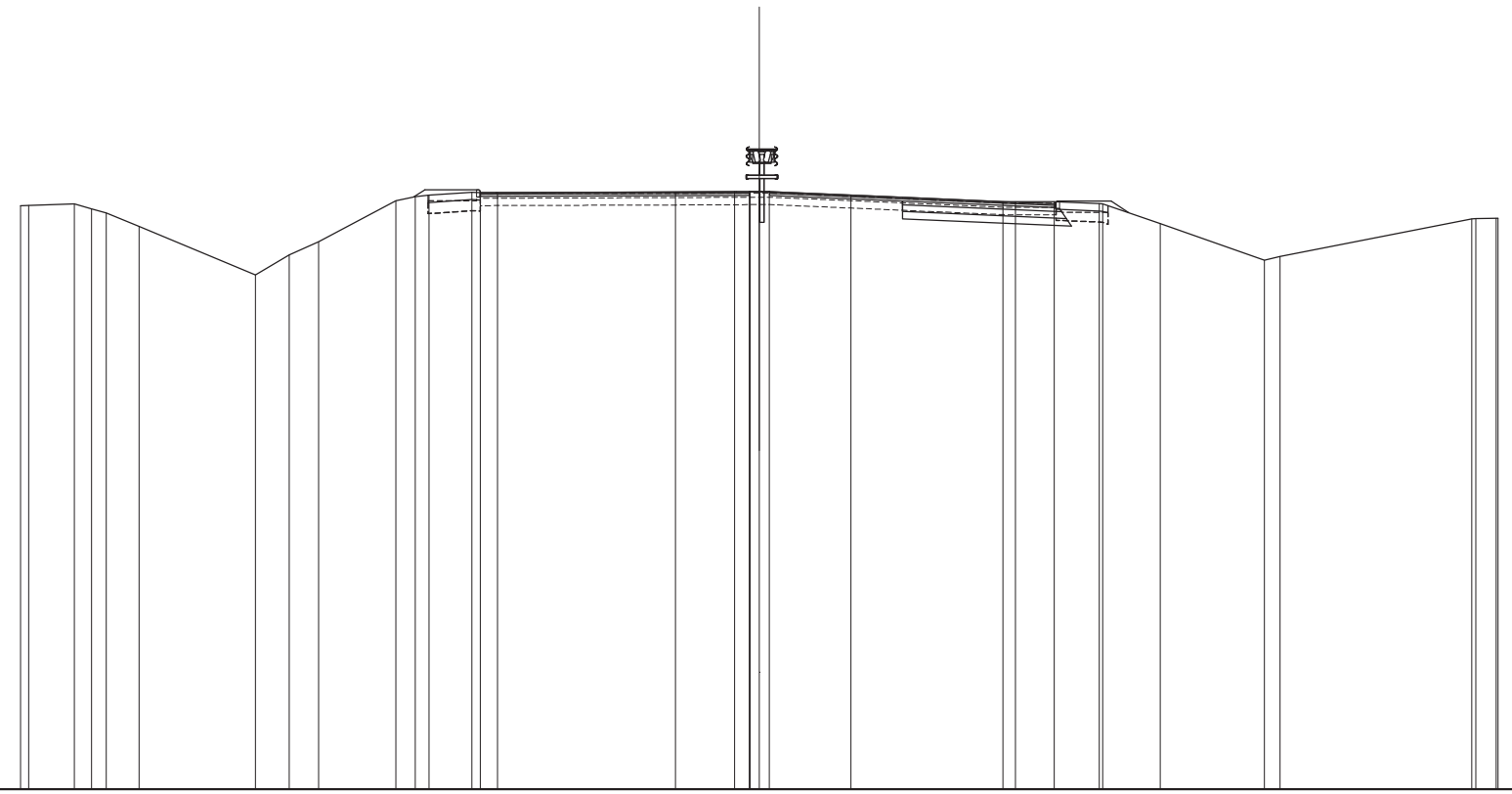

SCALA 1:200

QT.RIF. 638,364

QUOTE TERRENO	654,15 654,16 654,20 653,96 653,59 652,28 652,82 653,18 654,29 654,40 654,44 654,52 654,50 654,52 654,53 654,53 654,53 654,44 654,26 654,26 654,26 654,21 654,20 653,67 652,68 652,78 653,79 653,81 653,81
DIST.PARZIALI TERRENO	1,24 0,89 3,15 0,91 0,80 2,09 0,52 1,16 4,82 1,60 2,21 4,12 1,05 1,22 1,55 2,82 5,19 0,55
QUOTE PROGETTO	654,50 654,51 654,52 654,53 654,53 654,53 654,52 654,38 654,24 654,20
DIST.PARZIALI PROGETTO	3,25 3,25 0,55 3,25 3,25 0,90

SCAVI E BONIFICHE	
SCOTICO IN RILEVATO	2,834 m
SCAVO DI SBANCAMENTO E CASSONETTO	1,413 m²
BONIFICA IN RILEVATO 1^ STRATO	0,842 m²
SISTEMAZIONI E RINTERRI	
SISTEMAZIONE RILEVATO	0,188 m²
SISTEMAZIONE SCOTICO	0,562 m²
FABBISOGNO MATERIALE DA RILEVATO	0,188 m²
COMPATTAZIONE PIANO DI POSA IN RILEVATO	2,830 m
TERRENO VEGETALE IN RILEVATO	0,897 m²
DEMOLIZIONI	
RIMOZIONE DEI NERI	0,456 m²
RIMOZIONE STRATI DI BASE	0,830 m²
SCARIFICA NERI	1,054 m²
PAVIMENTAZIONE	
STRATO DI USURA DRENANTE	15,073 m
STRATO DI BINDER	0,904 m²
STRATO DI BINDER PER IMBOTTITURE	0,014 m²
STRATO DI BASE	0,427 m²
STRATO DI FONDAZIONE LEGATA	0,798 m²
STRATO DI FONDAZIONE NON LEGATA	0,926 m²

SEZIONE N.: 4
QT. PROGETTO: 654,620
DIST.PROG.: 45,000
DIST.PREC.: 15,000
DIST.SUCC.: 15,000

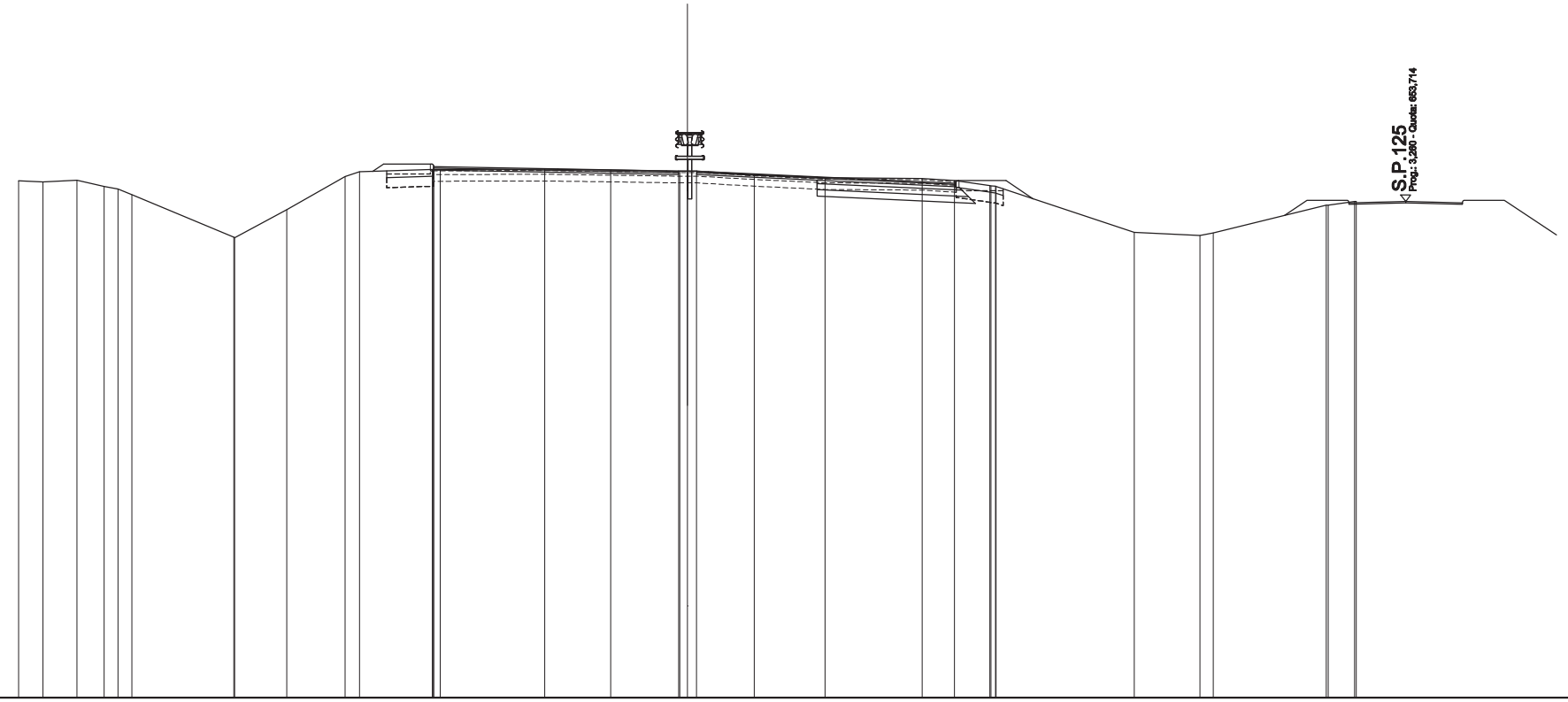

SCALA 1:200

QT.RIF. 638,888

QUOTE TERRENO	654,33 654,30 654,35 654,16 653,92 652,65 652,63 653,47 654,46 654,60 654,67 654,67 654,68 654,65 654,62 654,62 654,52 654,42 654,41 654,35 654,19 654,16 652,80 652,70 652,78 653,61 653,72 653,72
DIST.PARZIALI TERRENO	0,73 1,01 0,82 3,05 1,56 1,75 2,18 3,13 1,97 2,03 1,73 2,11 2,90 0,96 1,06 4,13 1,97 3,38 0,78
QUOTE PROGETTO	654,75 654,75 654,69 654,63 654,62 654,62 654,60 654,45 654,30 654,26
DIST.PARZIALI PROGETTO	3,25 3,25 0,55 3,25 3,25 0,90

SCAVI E BONIFICHE	
SCOTICO IN RILEVATO	2,234 m
SCOTICO IN TRINCEA	1,535 m
SCAVO DI SBANCAMENTO E CASSONETTO	1,422 m²
BONIFICA IN RILEVATO 1^ STRATO	0,644 m²
SISTEMAZIONI E RINTERRI	
SISTEMAZIONE RILEVATO	0,447 m²
SISTEMAZIONE SCOTICO	0,430 m²
FABBISOGNO MATERIALE DA RILEVATO	0,447 m²
COMPATTAZIONE PIANO DI POSA IN RILEVATO	2,232 m
TERRENO VEGETALE IN RILEVATO	0,671 m²
TERRENO VEGETALE IN TRINCEA	0,551 m
DEMOLIZIONI	
RIMOZIONE DEI NERI	0,446 m²
RIMOZIONE STRATI DI BASE	0,811 m²
SCARIFICA NERI	0,998 m²
PAVIMENTAZIONE	
STRATO DI USURA DRENANTE	14,920 m
STRATO DI BINDER	0,894 m²
STRATO DI BINDER PER IMBOTTITURE	0,365 m²
STRATO DI BASE	0,406 m²
STRATO DI FONDAZIONE LEGATA	0,730 m²
STRATO DI FONDAZIONE NON LEGATA	0,811 m²

SEZIONE N.: 5
QT. PROGETTO: 654,711
DIST.PROG.: 60,000
DIST.PREC.: 15,000
DIST.SUCC.: 15,000

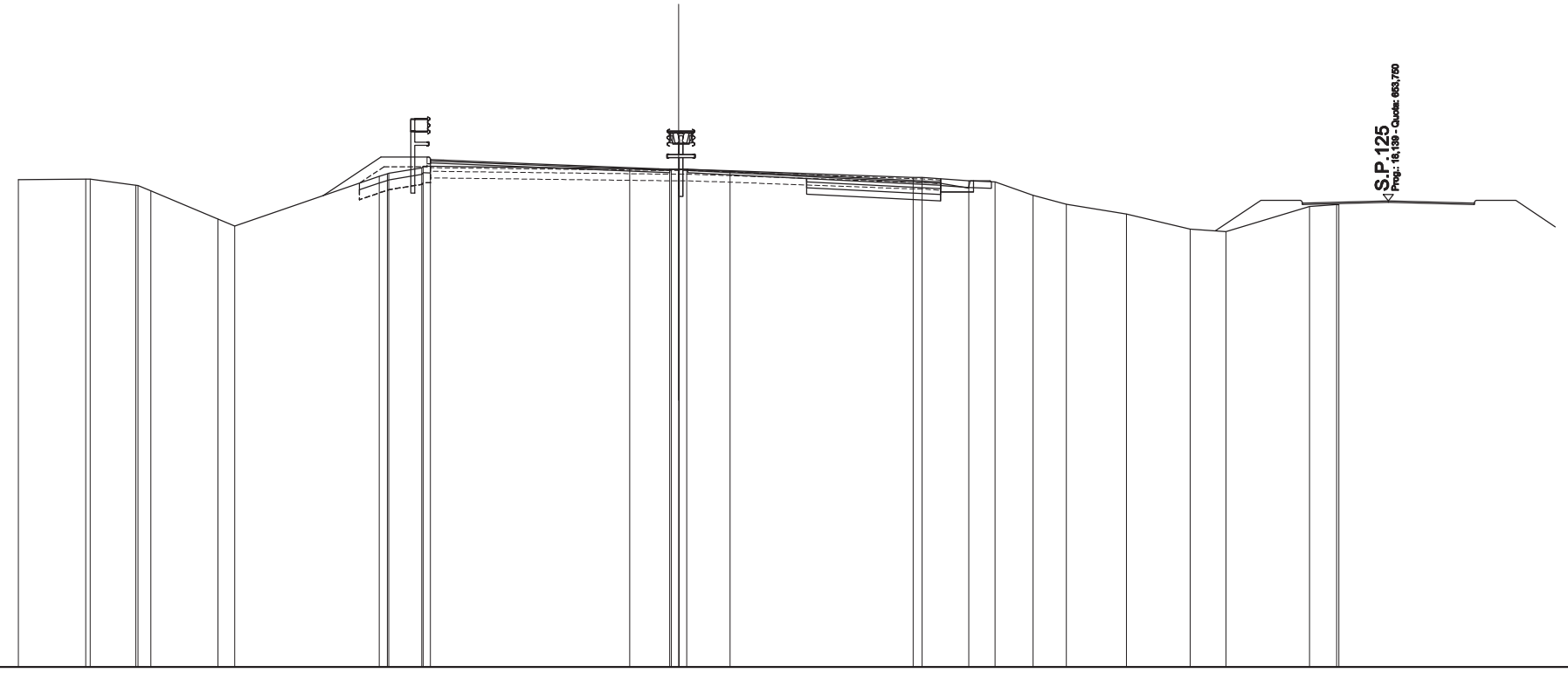

SCALA 1:200

QT.RIF. 639,626

| | | |

SCAVI E BONIFICHE	
SCOTICO IN RILEVATO	3,573 m
SCAVO DI SBANCAMENTO E CASSONETTO	1,935 m²
BONIFICA IN RILEVATO 1^ STRATO	1,055 m²
SISTEMAZIONI E RINTERRI	
SISTEMAZIONE RILEVATO	0,526 m²
SISTEMAZIONE SCOTICO	0,704 m²
FABBISOGNO MATERIALE DA RILEVATO	0,526 m²
COMPATTAZIONE PIANO DI POSA IN RILEVATO	3,569 m
TERRENO VEGETALE IN RILEVATO	1,146 m²
DEMOLIZIONI	
RIMOZIONE DEI NERI	0,829 m²
RIMOZIONE STRATI DI BASE	1,507 m²
SCARIFICA NERI	0,807 m²
PAVIMENTAZIONE	
STRATO DI USURA DRENANTE	14,778 m
STRATO DI BINDER	0,885 m²
STRATO DI BINDER PER IMBOTTITURE	0,474 m²
STRATO DI BASE	0,765 m²
STRATO DI FONDAZIONE LEGATA	1,407 m²
STRATO DI FONDAZIONE NON LEGATA	1,604 m²

SEZIONE N.: 6
QT. PROGETTO: 654,787
DIST.PROG.: 75,000
DIST.PREC.: 15,000
DIST.SUCC.: 15,000

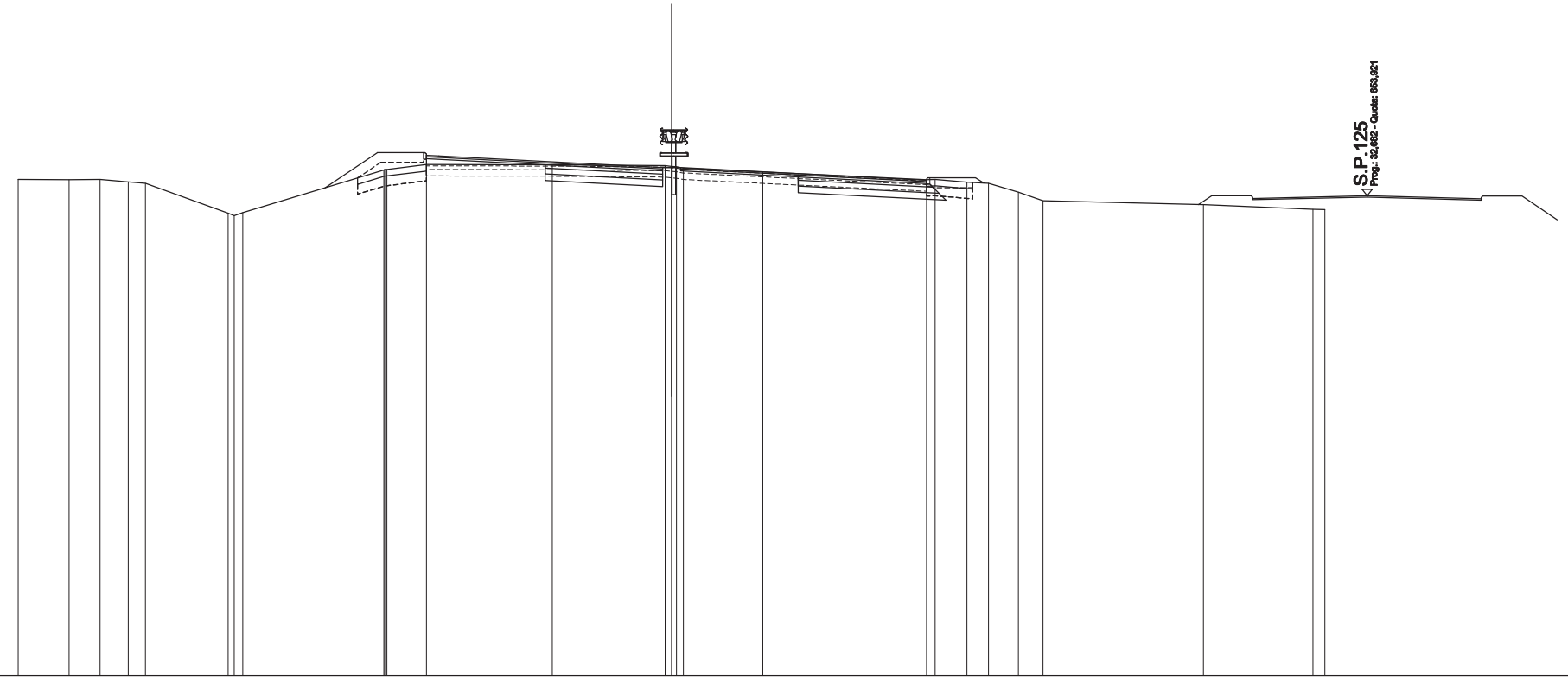

SCALA 1:200

QT.RIF. 639,248

| | | |

SCAVI E BONIFICHE	
SCOTICO IN RILEVATO	3,079 m
SCAVO DI SBANCAMENTO E CASSONETTO	2,031 m²
BONIFICA IN RILEVATO 1^ STRATO	0,917 m²
SISTEMAZIONI E RINTERRI	
SISTEMAZIONE RILEVATO	0,268 m²
SISTEMAZIONE SCOTICO	0,612 m²
FABBISOGNO MATERIALE DA RILEVATO	0,268 m²
COMPATTAZIONE PIANO DI POSA IN RILEVATO	3,075 m
TERRENO VEGETALE IN RILEVATO	0,980 m²
DEMOLIZIONI	
RIMOZIONE DEI NERI	0,831 m²
RIMOZIONE STRATI DI BASE	1,512 m²
SCARIFICA NERI	0,844 m²
PAVIMENTAZIONE	
STRATO DI USURA DRENANTE	14,869 m
STRATO DI BINDER	0,891 m²
STRATO DI BINDER PER IMBOTTITURE	0,424 m²
STRATO DI BASE	0,768 m²
STRATO DI FONDAZIONE LEGATA	1,412 m²
STRATO DI FONDAZIONE NON LEGATA	1,609 m²

SEZIONE N.: 7
QT. PROGETTO: 654,841
DIST.PROG.: 90,000
DIST.PREC.: 15,000
DIST.SUCC.: 15,000

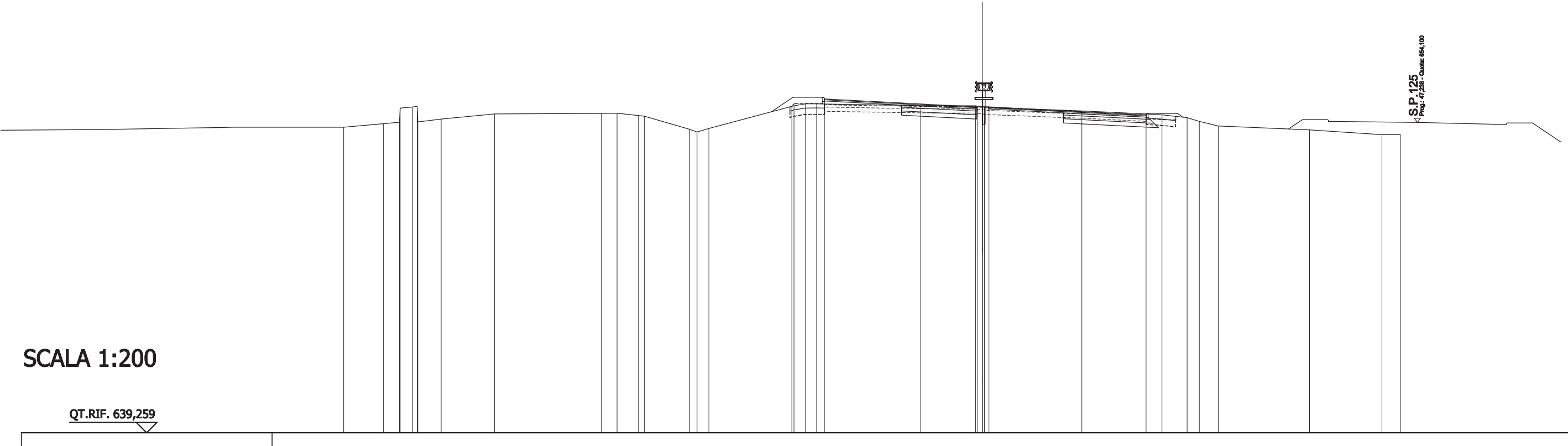

SCALA 1:200

QT.RIF. 639,259

| | | |

SCAVI E BONIFICHE	
SCOTICO IN RILEVATO	3,307 m
SCAVO DI SBANCAMENTO E CASSONETTO	1,328 m²
BONIFICA IN RILEVATO 1^ STRATO	1,052 m²
SISTEMAZIONI E RINTERRI	
SISTEMAZIONE RILEVATO	0,365 m²
SISTEMAZIONE SCOTICO	0,654 m²
FABBISOGNO MATERIALE DA RILEVATO	0,365 m²
COMPATTAZIONE PIANO DI POSA IN RILEVATO	3,301 m
TERRENO VEGETALE IN RILEVATO	1,056 m²
DEMOLIZIONI	
RIMOZIONE DEI NERI	0,422 m²
RIMOZIONE STRATI DI BASE	0,768 m²
SCARIFICA NERI	0,836 m²
PAVIMENTAZIONE	
STRATO DI USURA DRENANTE	14,860 m
STRATO DI BINDER	0,890 m²
STRATO DI BINDER PER IMBOTTITURE	0,358 m²
STRATO DI BASE	0,396 m²
STRATO DI FONDAZIONE LEGATA	0,742 m²
STRATO DI FONDAZIONE NON LEGATA	0,864 m²

SEZIONE N.: 8
QT. PROGETTO: 654,872
DIST.PROG.: 105,000
DIST.PREC.: 15,000
DIST.SUCC.: 15,000

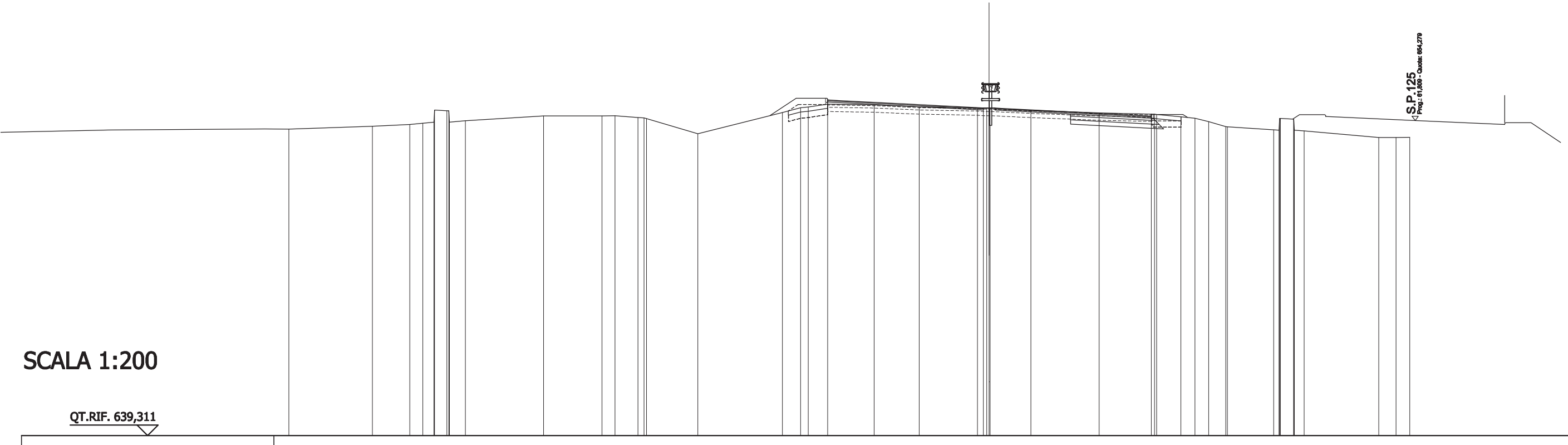

SCALA 1:200

QT.RIF. 639,311

| | | |

SCAVI E BONIFICHE	
SCOTICO IN RILEVATO	1,926 m
SCOTICO IN TRINCEA	1,549 m
SCAVO DI SBANCAMENTO E CASSONETTO	1,266 m²
BONIFICA IN RILEVATO 1^ STRATO	0,560 m²
SISTEMAZIONI E RINTERRI	
SISTEMAZIONE RILEVATO	0,260 m²
SISTEMAZIONE SCOTICO	0,374 m²
FABBISOGNO MATERIALE DA RILEVATO	0,260 m²
COMPATTAZIONE PIANO DI POSA IN RILEVATO	1,922 m
TERRENO VEGETALE IN RILEVATO	0,581 m²
TERRENO VEGETALE IN TRINCEA	0,566 m
DEMOLIZIONI	
RIMOZIONE DEI NERI	0,412 m²
RIMOZIONE STRATI DI BASE	0,748 m²
SCARIFICA NERI	1,041 m²
PAVIMENTAZIONE	
STRATO DI USURA DRENANTE	14,841 m
STRATO DI BINDER	0,889 m²
STRATO DI BINDER PER IMBOTTITURE	0,247 m²
STRATO DI BASE	0,374 m²
STRATO DI FONDAZIONE LEGATA	0,673 m²
STRATO DI FONDAZIONE NON LEGATA	0,748 m²

SEZIONE N.: 9
QT. PROGETTO: 654,891
DIST.PROG.: 120,000
DIST.PREC.: 15,000
DIST.SUCC.: 15,000

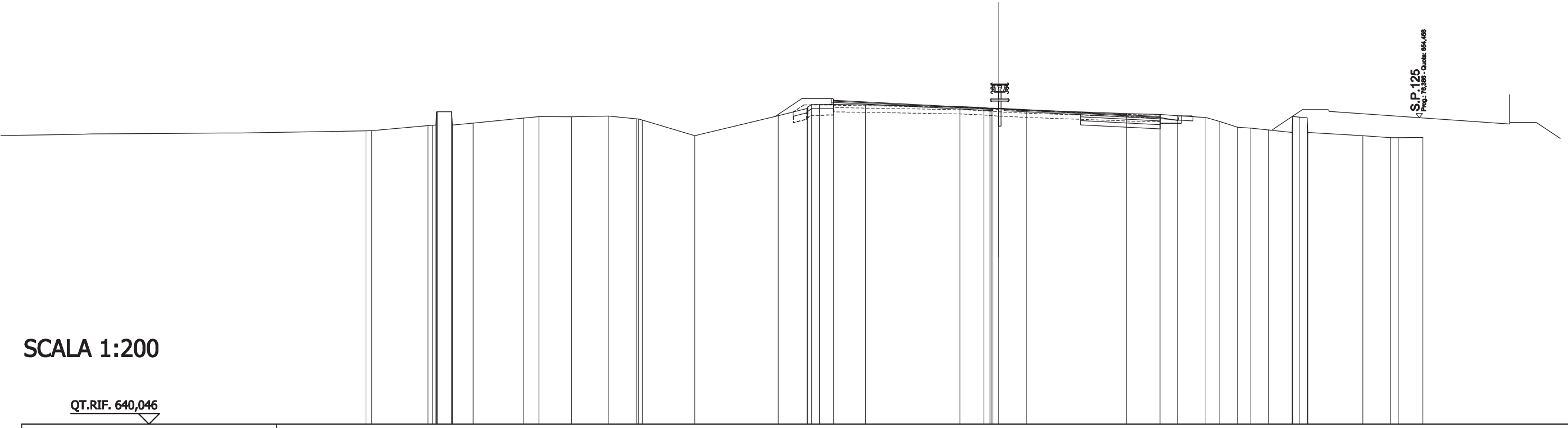

SCALA 1:200

QT.RIF. 640,046

| | | |

SCAVI E BONIFICHE	
SCOTICO IN RILEVATO	1,928 m
SCOTICO IN TRINCEA	1,508 m
SCAVO DI SBANCAMENTO E CASSONETTO	1,140 m²
BONIFICA IN RILEVATO 1^ STRATO	0,557 m²
SISTEMAZIONI E RINTERRI	
SISTEMAZIONE RILEVATO	0,240 m²
SISTEMAZIONE SCOTICO	0,372 m²
FABBISOGNO MATERIALE DA RILEVATO	0,240 m²
COMPATTAZIONE PIANO DI POSA IN RILEVATO	1,927 m
TERRENO VEGETALE IN RILEVATO	0,565 m²
TERRENO VEGETALE IN TRINCEA	0,517 m
DEMOLIZIONI	
RIMOZIONE DEI NERI	0,384 m²
RIMOZIONE STRATI DI BASE	0,699 m²
SCARIFICA NERI	0,957 m²
PAVIMENTAZIONE	
STRATO DI USURA DRENANTE	14,569 m
STRATO DI BINDER	0,873 m²
STRATO DI BINDER PER IMBOTTITURE	0,259 m²
STRATO DI BASE	0,350 m²
STRATO DI FONDAZIONE LEGATA	0,629 m²
STRATO DI FONDAZIONE NON LEGATA	0,699 m²

SEZIONE N.: 10
QT. PROGETTO: 654,910
DIST.PROG.: 135,000
DIST.PREC.: 15,000
DIST.SUCC.: 15,000

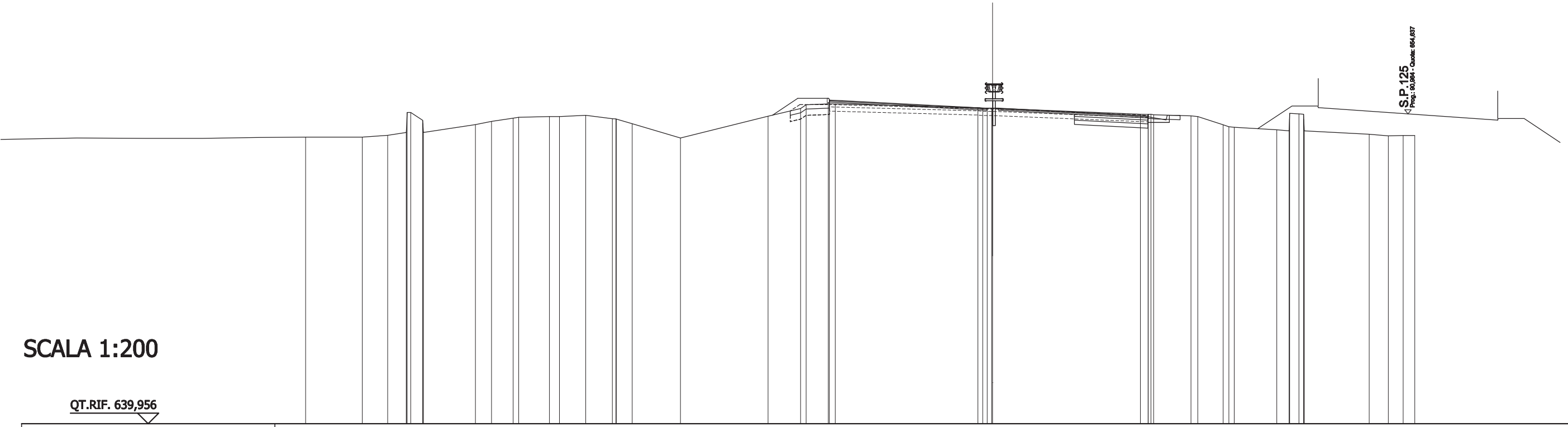

SCALA 1:200

QT.RIF. 639,956

| | | |

SCAVI E BONIFICHE	
SCOTICO IN RILEVATO	1,712 m
SCOTICO IN TRINCEA	1,495 m
SCAVO DI SBANCAMENTO E CASSONETTO	2,449 m²
BONIFICA IN RILEVATO 1^ STRATO	0,508 m²
SISTEMAZIONI E RINTERRI	
SISTEMAZIONE RILEVATO	0,270 m²
SISTEMAZIONE SCOTICO	0,339 m²
FABBISOGNO MATERIALE DA RILEVATO	0,270 m²
COMPATTAZIONE PIANO DI POSA IN RILEVATO	1,715 m
TERRENO VEGETALE IN RILEVATO	0,508 m²
TERRENO VEGETALE IN TRINCEA	0,506 m
DEMOLIZIONI	
RIMOZIONE DEI NERI	0,809 m²
RIMOZIONE STRATI DI BASE	1,470 m²
SCARIFICA NERI	0,674 m²
PAVIMENTAZIONE	
STRATO DI USURA DRENANTE	14,771 m
STRATO DI BINDER	0,885 m²
STRATO DI BINDER PER IMBOTTITURE	0,473 m²
STRATO DI BASE	0,735 m²
STRATO DI FONDAZIONE LEGATA	1,323 m²
STRATO DI FONDAZIONE NON LEGATA	1,470 m²

SEZIONE N.: 11
QT. PROGETTO: 654,929
DIST.PROG.: 150,000
DIST.PREC.: 15,000
DIST.SUCC.: 15,000

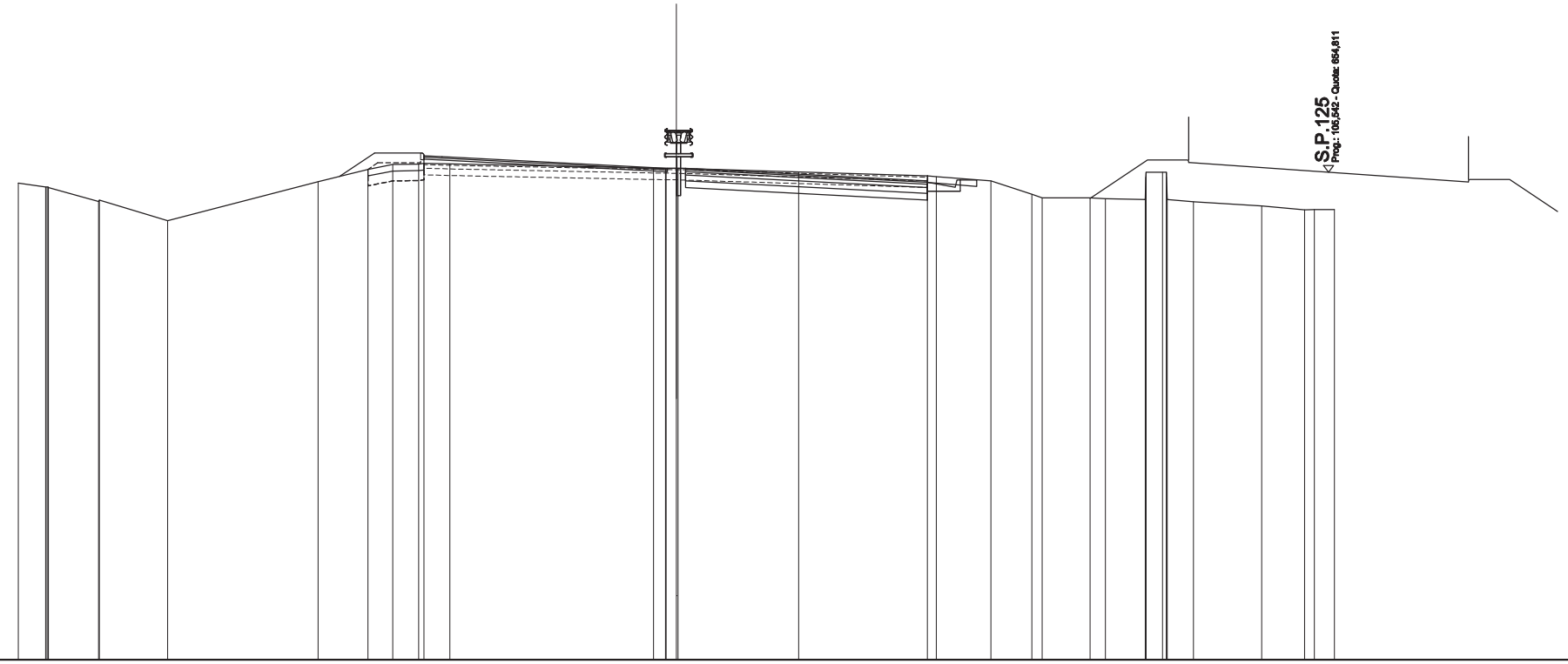

SCALA 1:200

QT.RIF. 639,992

QUOTE TERRENO	654,48 654,36 654,34 653,93 653,96 653,34 654,52 654,90 655,05 655,06 655,06 654,94 654,93 654,93 654,82 654,70 654,68 654,55 654,14 654,04 654,03 654,00 653,98 654,82 653,92 653,78 653,67 653,67
DIST.PARZIALI TERRENO	0,83 1,52 2,08 4,57 1,52 0,75 0,79 0,79 6,19 3,66 3,91 1,66 1,24 1,46 1,21 0,79 2,07 1,31 0,61
QUOTE PROGETTO	655,31 655,28 655,12 654,95 654,93 654,93 654,91 654,74 654,57 654,55
DIST.PARZIALI PROGETTO	0,55 3,25 3,25 0,55 3,25 3,25

SCAVI E BONIFICHE	
SCOTICO IN TRINCEA	1,554 m
SCAVO DI SBANCAMENTO E CASSONETTO	2,327 m²
SISTEMAZIONI E RINTERRI	
SISTEMAZIONE RILEVATO	0,426 m²
FABBISOGNO MATERIALE DA RILEVATO	0,426 m²
TERRENO VEGETALE IN RILEVATO	0,576 m²
TERRENO VEGETALE IN TRINCEA	0,569 m
DEMOLIZIONI	
RIMOZIONE DEI NERI	0,817 m²
RIMOZIONE STRATI DI BASE	1,485 m²
SCARIFICA NERI	0,734 m²
PAVIMENTAZIONE	
STRATO DI USURA DRENANTE	14,843 m
STRATO DI BINDER	0,889 m²
STRATO DI BINDER PER IMBOTTITURE	0,699 m²
STRATO DI BASE	0,742 m²
STRATO DI FONDAZIONE LEGATA	1,336 m²
STRATO DI FONDAZIONE NON LEGATA	1,485 m²

SEZIONE N.: 12
QT. PROGETTO: 654,954
DIST.PROG.: 165,000
DIST.PREC.: 15,000
DIST.SUCC.: 15,000

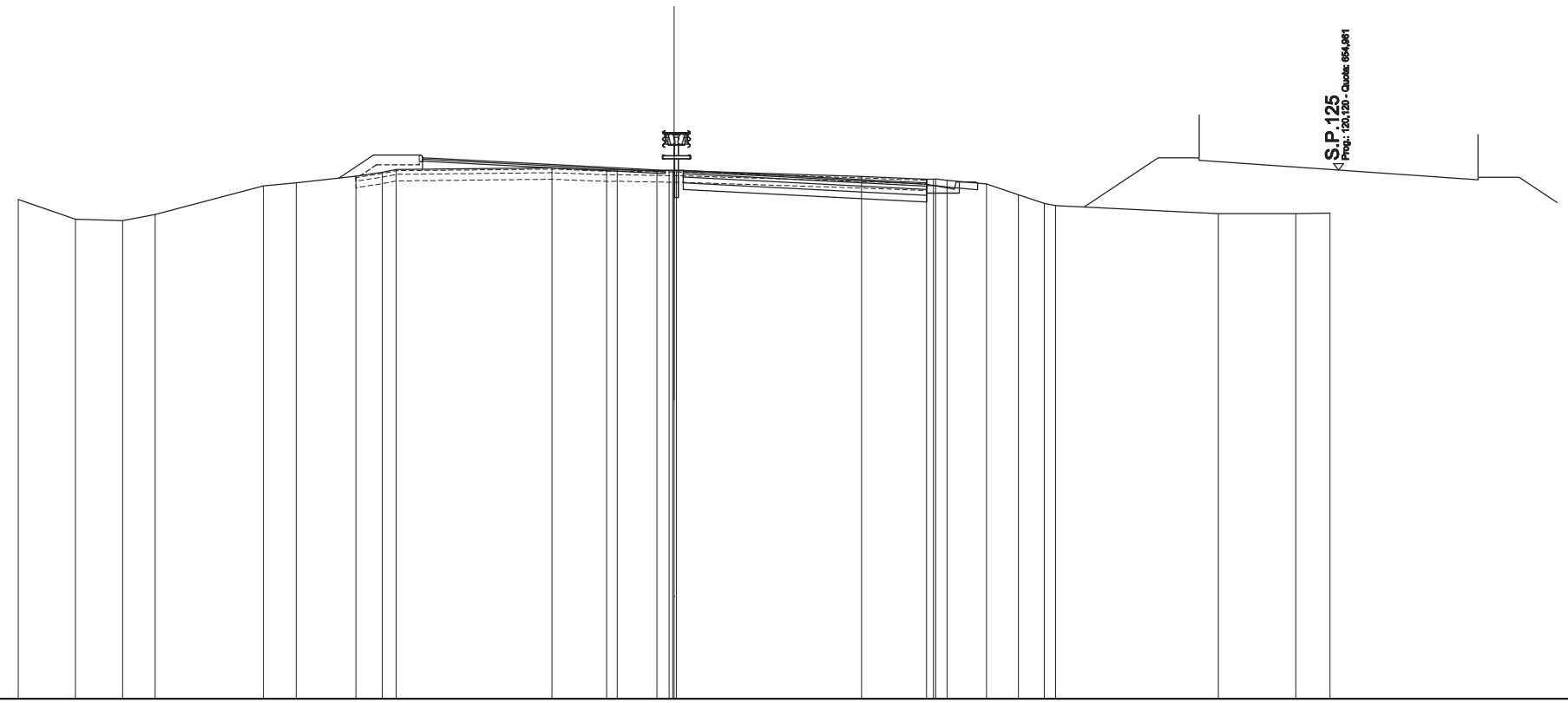

SCALA 1:200

QT.RIF. 638,848

QUOTE TERRENO	654,07 653,46 653,42 653,61 654,48 654,58 654,78 654,90 654,98 655,03 654,97 654,97 654,95 654,94 654,94 654,76 654,69 654,65 654,54 654,21 653,94 653,88 653,63 653,63 653,65
DIST.PARZIALI TERRENO	1,74 1,45 0,99 3,30 1,01 1,82 0,81 4,75 1,67 1,20 5,65 1,98 1,20 0,98 0,79 4,96 2,37 1,04
QUOTE PROGETTO	655,34 655,31 655,14 654,97 654,95 654,95 654,94 654,77 654,60 654,57
DIST.PARZIALI PROGETTO	0,55 3,25 3,25 0,55 3,25 3,25 0,57

SCAVI E BONIFICHE	
SCOTICO IN RILEVATO	3,141 m
SCAVO DI SBANCAMENTO E CASSONETTO	1,329 m²
BONIFICA IN RILEVATO 1^ STRATO	0,937 m²
SISTEMAZIONI E RINTERRI	
SISTEMAZIONE RILEVATO	0,339 m²
SISTEMAZIONE SCOTICO	0,626 m²
FABBISOGNO MATERIALE DA RILEVATO	0,339 m²
COMPATTAZIONE PIANO DI POSA IN RILEVATO	3,137 m
TERRENO VEGETALE IN RILEVATO	1,005 m²
DEMOLIZIONI	
RIMOZIONE DEI NERI	0,423 m²
RIMOZIONE STRATI DI BASE	0,770 m²
SCARIFICA NERI	0,872 m²
PAVIMENTAZIONE	
STRATO DI USURA DRENANTE	14,821 m
STRATO DI BINDER	0,888 m²
STRATO DI BINDER PER IMBOTTITURE	0,611 m²
STRATO DI BASE	0,397 m²
STRATO DI FONDAZIONE LEGATA	0,744 m²
STRATO DI FONDAZIONE NON LEGATA	0,867 m²

SEZIONE N.: 13
QT. PROGETTO: 654,991
DIST.PROG.: 180,000
DIST.PREC.: 15,000
DIST.SUCC.: 15,000

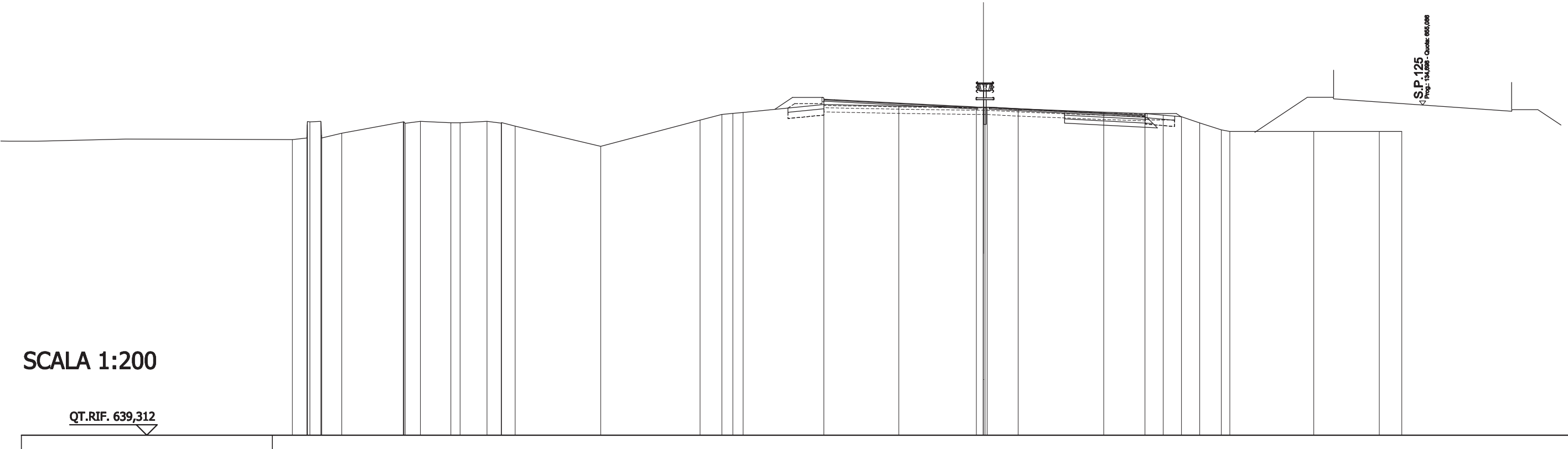

SCALA 1:200

QT.RIF. 639,312

| | | |

SCAVI E BONIFICHE	
SCOTICO IN RILEVATO	3,232 m
SCAVO DI SBANCAMENTO E CASSONETTO	1,282 m²
BONIFICA IN RILEVATO 1^ STRATO	0,960 m²
SISTEMAZIONI E RINTERRI	
SISTEMAZIONE RILEVATO	0,416 m²
SISTEMAZIONE SCOTICO	0,641 m²
FABBISOGNO MATERIALE DA RILEVATO	0,416 m²
COMPATTAZIONE PIANO DI POSA IN RILEVATO	3,228 m
TERRENO VEGETALE IN RILEVATO	1,033 m²
DEMOLIZIONI	
RIMOZIONE DEI NERI	0,428 m²
RIMOZIONE STRATI DI BASE	0,778 m²
SCARIFICA NERI	0,880 m²
PAVIMENTAZIONE	
STRATO DI USURA DRENANTE	14,749 m
STRATO DI BINDER	0,884 m²
STRATO DI BINDER PER IMBOTTITURE	0,442 m²
STRATO DI BASE	0,401 m²
STRATO DI FONDAZIONE LEGATA	0,751 m²
STRATO DI FONDAZIONE NON LEGATA	0,875 m²

SEZIONE N.: 14
QT. PROGETTO: 655,036
DIST.PROG.: 195,000
DIST.PREC.: 15,000
DIST.SUCC.: 15,000



SCALA 1:200

QT.RIF. 639,300

| | | |

SCAVI E BONIFICHE	
SCOTICO IN RILEVATO	4,185 m
SCAVO DI SBANCAMENTO E CASSONETTO	1,490 m²
BONIFICA IN RILEVATO 1^ STRATO	1,224 m²
SISTEMAZIONI E RINTERRI	
SISTEMAZIONE RILEVATO	0,676 m²
SISTEMAZIONE SCOTICO	0,808 m²
FABBISOGNO MATERIALE DA RILEVATO	0,676 m²
COMPATTAZIONE PIANO DI POSA IN RILEVATO	4,162 m
TERRENO VEGETALE IN RILEVATO	1,337 m²
DEMOLIZIONI	
RIMOZIONE DEI NERI	0,440 m²
RIMOZIONE STRATI DI BASE	0,800 m²
SCARIFICA NERI	0,898 m²
PAVIMENTAZIONE	
STRATO DI USURA DRENANTE	14,902 m
STRATO DI BINDER	0,893 m²
STRATO DI BINDER PER IMBOTTITURE	0,567 m²
STRATO DI BASE	0,412 m²
STRATO DI FONDAZIONE LEGATA	0,771 m²
STRATO DI FONDAZIONE NON LEGATA	0,897 m²

SEZIONE N.: 15
QT. PROGETTO: 655,082
DIST.PROG.: 210,000
DIST.PREC.: 15,000
DIST.SUCC.: 15,000

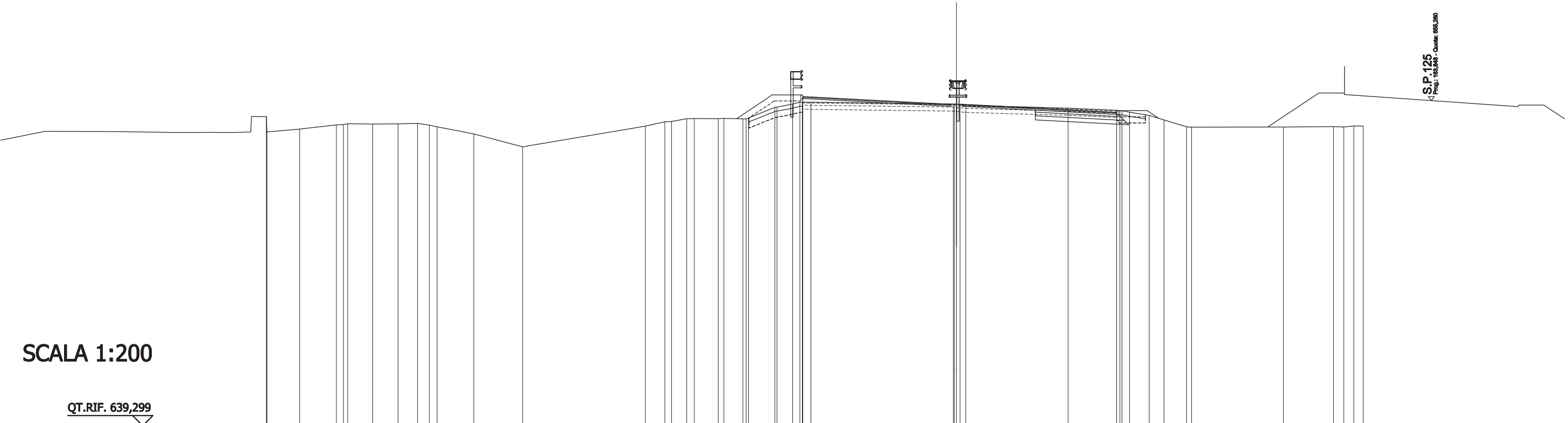

SCALA 1:200

QT.RIF. 639,299

| | | |

SCAVI E BONIFICHE	
SCOTICO IN RILEVATO	3,171 m
SCAVO DI SBANCAMENTO E CASSONETTO	1,342 m²
BONIFICA IN RILEVATO 1^ STRATO	0,944 m²
SISTEMAZIONI E RINTERRI	
SISTEMAZIONE RILEVATO	0,561 m²
SISTEMAZIONE SCOTICO	0,630 m²
FABBISOGNO MATERIALE DA RILEVATO	0,561 m²
COMPATTAZIONE PIANO DI POSA IN RILEVATO	3,201 m
TERRENO VEGETALE IN RILEVATO	1,013 m²
DEMOLIZIONI	
RIMOZIONE DEI NERI	0,438 m²
RIMOZIONE STRATI DI BASE	0,796 m²
SCARIFICA NERI	0,699 m²
PAVIMENTAZIONE	
STRATO DI USURA DRENANTE	14,917 m
STRATO DI BINDER	0,894 m²
STRATO DI BINDER PER IMBOTTITURE	0,968 m²
STRATO DI BASE	0,410 m²
STRATO DI FONDAZIONE LEGATA	0,768 m²
STRATO DI FONDAZIONE NON LEGATA	0,893 m²

SEZIONE N.: 16
QT. PROGETTO: 655,127
DIST.PROG.: 225,000
DIST.PREC.: 15,000
DIST.SUCC.: 15,000

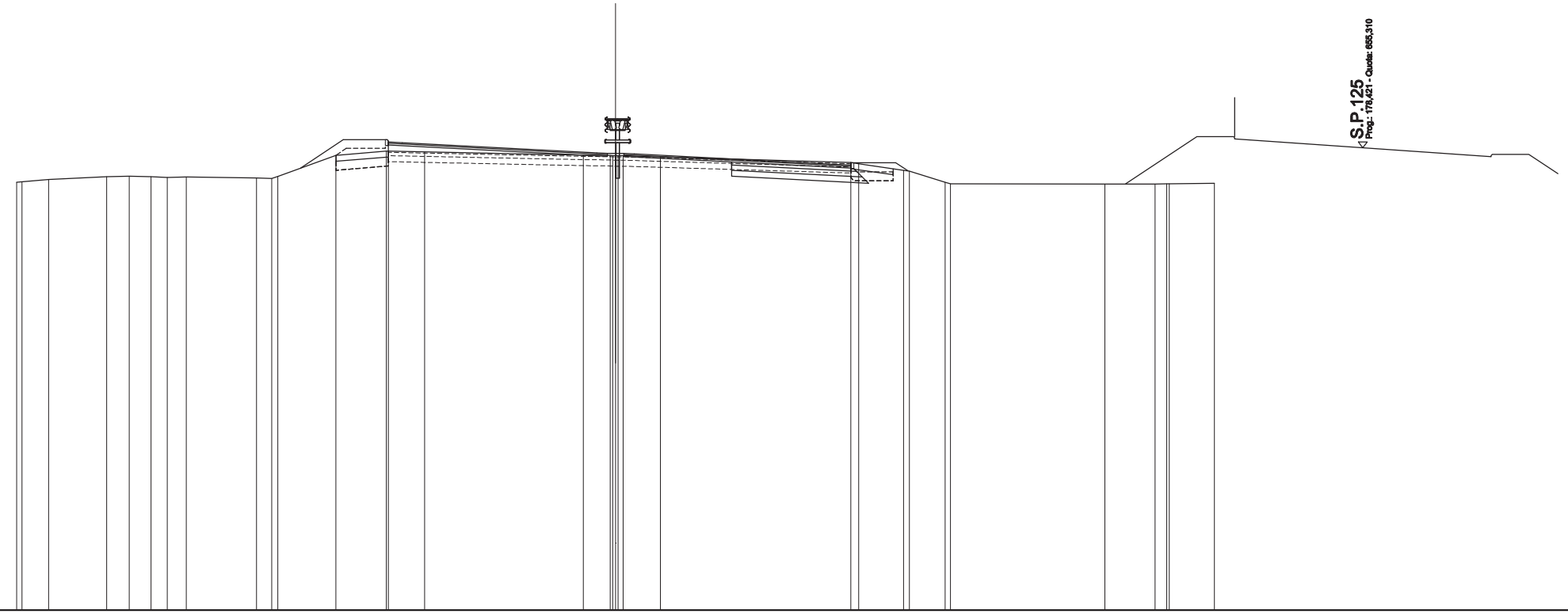

SCALA 1:200

QT.RIF. 639,875

QUOTE TERRENO	654,16 654,18 654,25 654,35 654,36 654,35 654,32 654,34 654,30 654,29 654,36 655,06 655,20 655,20 655,18 655,07 655,06 655,05 655,01 654,82 654,78 654,56 654,53 654,16 654,11 654,11 654,10 654,11 654,12
DIST.PARZIALI TERRENO	0,90 1,93 0,76 0,73 0,54 0,63 2,34 1,94 1,69 1,22 5,30 0,90 1,24 6,36 1,50 1,20 5,16 1,67 1,51
QUOTE PROGETTO	655,51 655,48 655,31 655,15 655,13 655,13 655,11 654,94 654,77 654,73
DIST.PARZIALI PROGETTO	3,25 3,25 0,55 3,25 3,25 0,73

SCAVI E BONIFICHE	
SCOTICO IN RILEVATO	3,015 m
SCAVO DI SBANCAMENTO E CASSONETTO	1,247 m²
BONIFICA IN RILEVATO 1^ STRATO	0,899 m²
SISTEMAZIONI E RINTERRI	
SISTEMAZIONE RILEVATO	0,329 m²
SISTEMAZIONE SCOTICO	0,600 m²
FABBISOGNO MATERIALE DA RILEVATO	0,329 m²
COMPATTAZIONE PIANO DI POSA IN RILEVATO	3,011 m
TERRENO VEGETALE IN RILEVATO	0,964 m²
DEMOLIZIONI	
RIMOZIONE DEI NERI	0,432 m²
RIMOZIONE STRATI DI BASE	0,785 m²
SCARIFICA NERI	0,720 m²
PAVIMENTAZIONE	
STRATO DI USURA DRENANTE	15,055 m
STRATO DI BINDER	0,902 m²
STRATO DI BINDER PER IMBOTTITURE	0,790 m²
STRATO DI BASE	0,405 m²
STRATO DI FONDAZIONE LEGATA	0,758 m²
STRATO DI FONDAZIONE NON LEGATA	0,882 m²

SEZIONE N.: 17
QT. PROGETTO: 655,173
DIST.PROG.: 240,000
DIST.PREC.: 15,000
DIST.SUCC.: 15,000

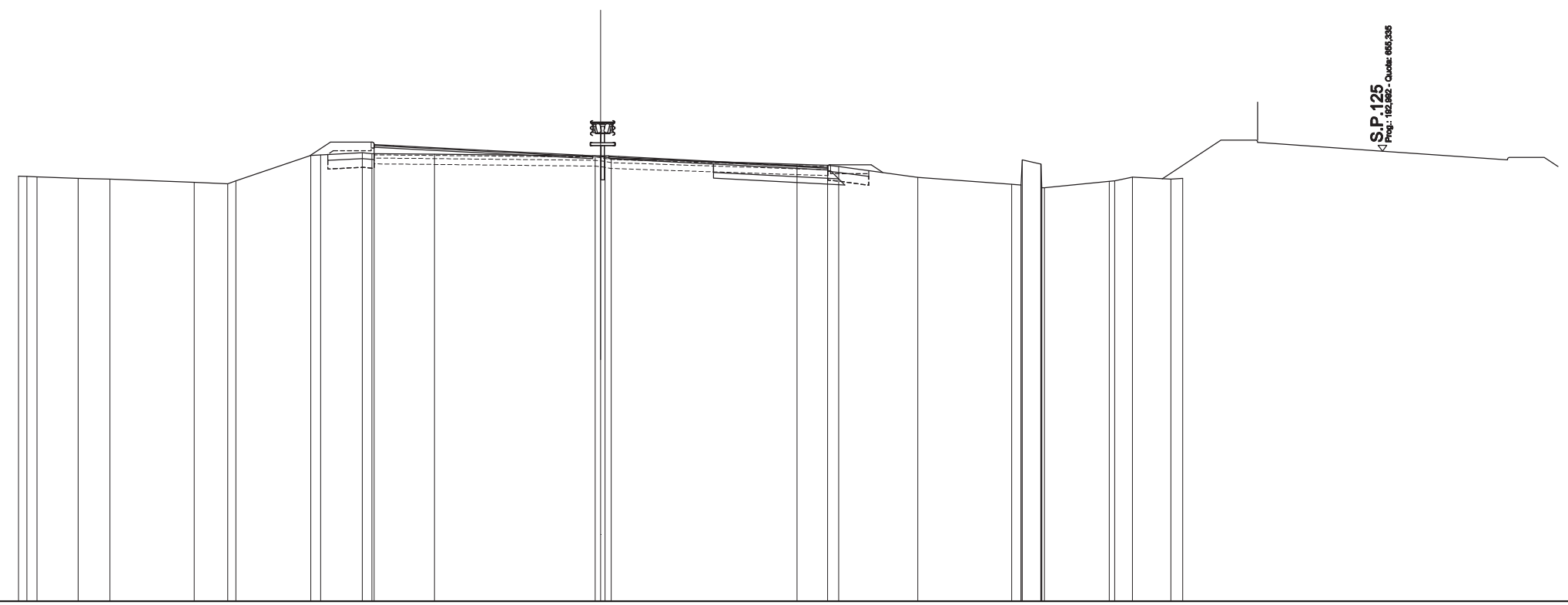

SCALA 1:200

QT.RIF. 639,884

QUOTE TERRENO	654,47 654,45 654,40 654,38 654,26 654,21 654,32 655,19 655,21 655,28 655,25 655,23 655,17 655,09 654,88 654,85 654,80 654,44 654,19 654,89 654,08 654,30 654,44 654,37 654,40
DIST.PARZIALI TERRENO	1,41 1,10 2,90 1,15 2,57 1,43 2,08 5,52 6,38 1,05 2,72 3,22 0,63 2,23 0,61 1,33
QUOTE PROGETTO	655,56 655,53 655,36 655,19 655,17 655,17 655,15 654,99 654,82 654,78
DIST.PARZIALI PROGETTO	0,66 3,25 3,25 0,55 3,25 3,25 0,67

SCAVI E BONIFICHE	
SCOTICO IN RILEVATO	3,026 m
SCAVO DI SBANCAMENTO E CASSONETTO	1,265 m²
BONIFICA IN RILEVATO 1^ STRATO	0,903 m²
SISTEMAZIONI E RINTERRI	
SISTEMAZIONE RILEVATO	0,359 m²
SISTEMAZIONE SCOTICO	0,603 m²
FABBISOGNO MATERIALE DA RILEVATO	0,359 m²
COMPATTAZIONE PIANO DI POSA IN RILEVATO	3,022 m
TERRENO VEGETALE IN RILEVATO	0,964 m²
DEMOLIZIONI	
RIMOZIONE DEI NERI	0,436 m²
RIMOZIONE STRATI DI BASE	0,793 m²
SCARIFICA NERI	0,663 m²
PAVIMENTAZIONE	
STRATO DI USURA DRENANTE	15,043 m
STRATO DI BINDER	0,901 m²
STRATO DI BINDER PER IMBOTTITURE	0,954 m²
STRATO DI BASE	0,409 m²
STRATO DI FONDAZIONE LEGATA	0,765 m²
STRATO DI FONDAZIONE NON LEGATA	0,890 m²

SEZIONE N.: 18
QT. PROGETTO: 655,219
DIST.PROG.: 255,000
DIST.PREC.: 15,000
DIST.SUCC.: 15,000

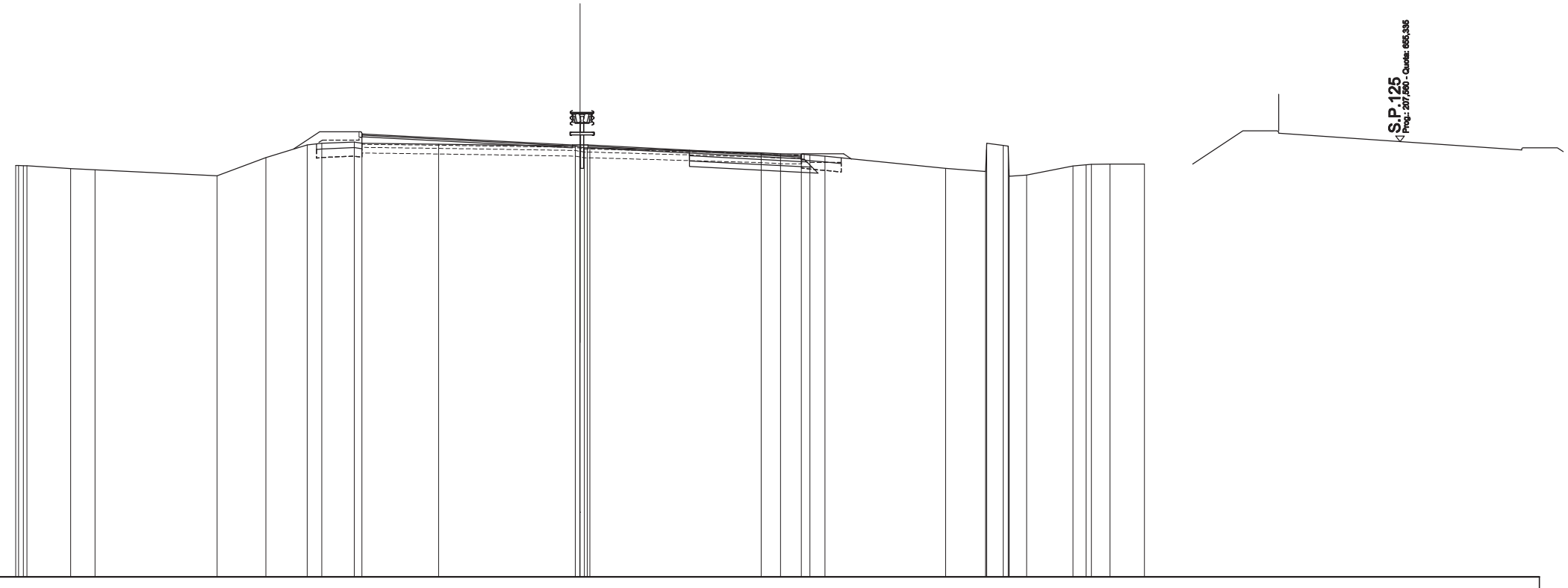

SCALA 1:200

QT.RIF. 639,924

QUOTE TERRENO	654,49 654,48 654,38 654,34 654,13 654,77 655,21 655,27 655,32 655,28 655,25 655,17 655,11 654,94 654,90 654,90 654,82 654,39 654,28 655,20 654,15 654,47 654,53 654,54 654,54
DIST.PARZIALI TERRENO	1,55 0,86 4,33 1,73 1,46 0,52 1,15 2,72 4,84 6,07 0,68 0,74 0,54 4,27 1,42 0,58 0,62 1,65 0,66 1,22
QUOTE PROGETTO	655,61 655,57 655,41 655,24 655,22 655,22 655,20 655,03 654,86 654,83
DIST.PARZIALI PROGETTO	0,61 3,25 3,25 0,55 3,25 3,25 0,72

SCAVI E BONIFICHE	
SCOTICO IN RILEVATO	3,412 m
SCAVO DI SBANCAMENTO E CASSONETTO	0,953 m²
BONIFICA IN RILEVATO 1^ STRATO	1,015 m²
SISTEMAZIONI E RINTERRI	
SISTEMAZIONE RILEVATO	0,759 m²
SISTEMAZIONE SCOTICO	0,677 m²
FABBISOGNO MATERIALE DA RILEVATO	0,759 m²
COMPATTAZIONE PIANO DI POSA IN RILEVATO	3,408 m
TERRENO VEGETALE IN RILEVATO	0,846 m²
DEMOLIZIONI	
RIMOZIONE DEI NERI	0,437 m²
RIMOZIONE STRATI DI BASE	0,795 m²
SCARIFICA NERI	0,623 m²
PAVIMENTAZIONE	
STRATO DI USURA DRENANTE	15,039 m
STRATO DI BINDER	0,901 m²
STRATO DI BINDER PER IMBOTTITURE	1,639 m²
STRATO DI BASE	0,409 m²
STRATO DI FONDAZIONE LEGATA	0,767 m²
STRATO DI FONDAZIONE NON LEGATA	0,892 m²

SEZIONE N.: 19
QT. PROGETTO: 655,265
DIST.PROG.: 270,000
DIST.PREC.: 15,000
DIST.SUCC.: 15,000

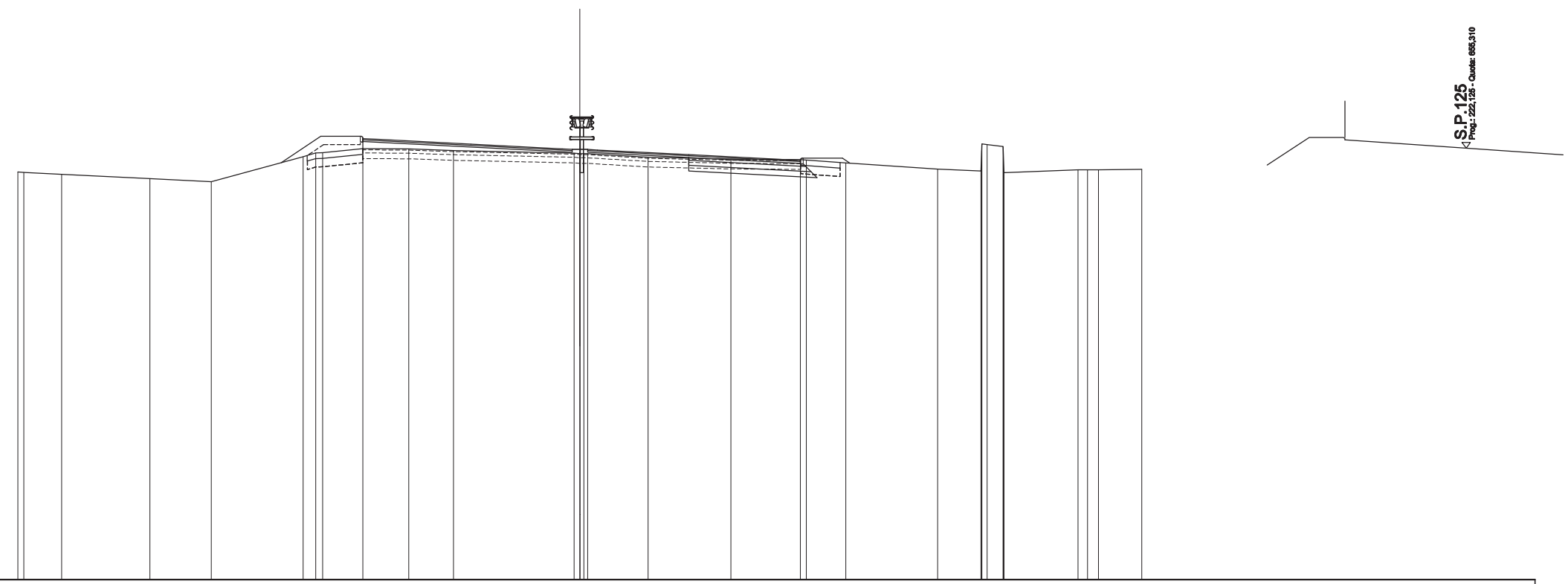

SCALA 1:200

QT.RIF. 639,949

QUOTE TERRENO	654,46 654,45 654,38 654,22 654,11 655,01 655,15 655,29 655,28 655,23 655,14 655,12 654,99 654,92 654,91 654,89 654,79 654,56 654,50 655,37 654,44 654,54 654,54 654,56
DIST.PARZIALI TERRENO	1,34 3,14 2,18 3,28 1,43 1,63 1,59 4,30 2,15 2,94 2,47 1,41 3,27 1,54 0,57 2,63 1,54
QUOTE PROGETTO	655,65 655,62 655,45 655,28 655,26 655,26 655,25 655,08 654,91 654,87
DIST.PARZIALI PROGETTO	0,60 3,25 3,25 0,55 3,25 3,25 0,72

SCAVI E BONIFICHE	
SCOTICO IN RILEVATO	3,293 m
BONIFICA IN RILEVATO 1^ STRATO	0,981 m²
SISTEMAZIONI E RINTERRI	
SISTEMAZIONE RILEVATO	0,685 m²
SISTEMAZIONE SCOTICO	0,655 m²
FABBISOGNO MATERIALE DA RILEVATO	0,685 m²
COMPATTAZIONE PIANO DI POSA IN RILEVATO	3,289 m
TERRENO VEGETALE IN RILEVATO	0,988 m²
DEMOLIZIONI	
SCARIFICA NERI	0,643 m²
PAVIMENTAZIONE	
STRATO DI USURA DRENANTE	15,017 m
STRATO DI BINDER	0,900 m²
STRATO DI BINDER PER IMBOTTITURE	1,976 m²

SEZIONE N.: 20
QT. PROGETTO: 655,310
DIST.PROG.: 285,000
DIST.PREC.: 15,000
DIST.SUCC.: 15,000

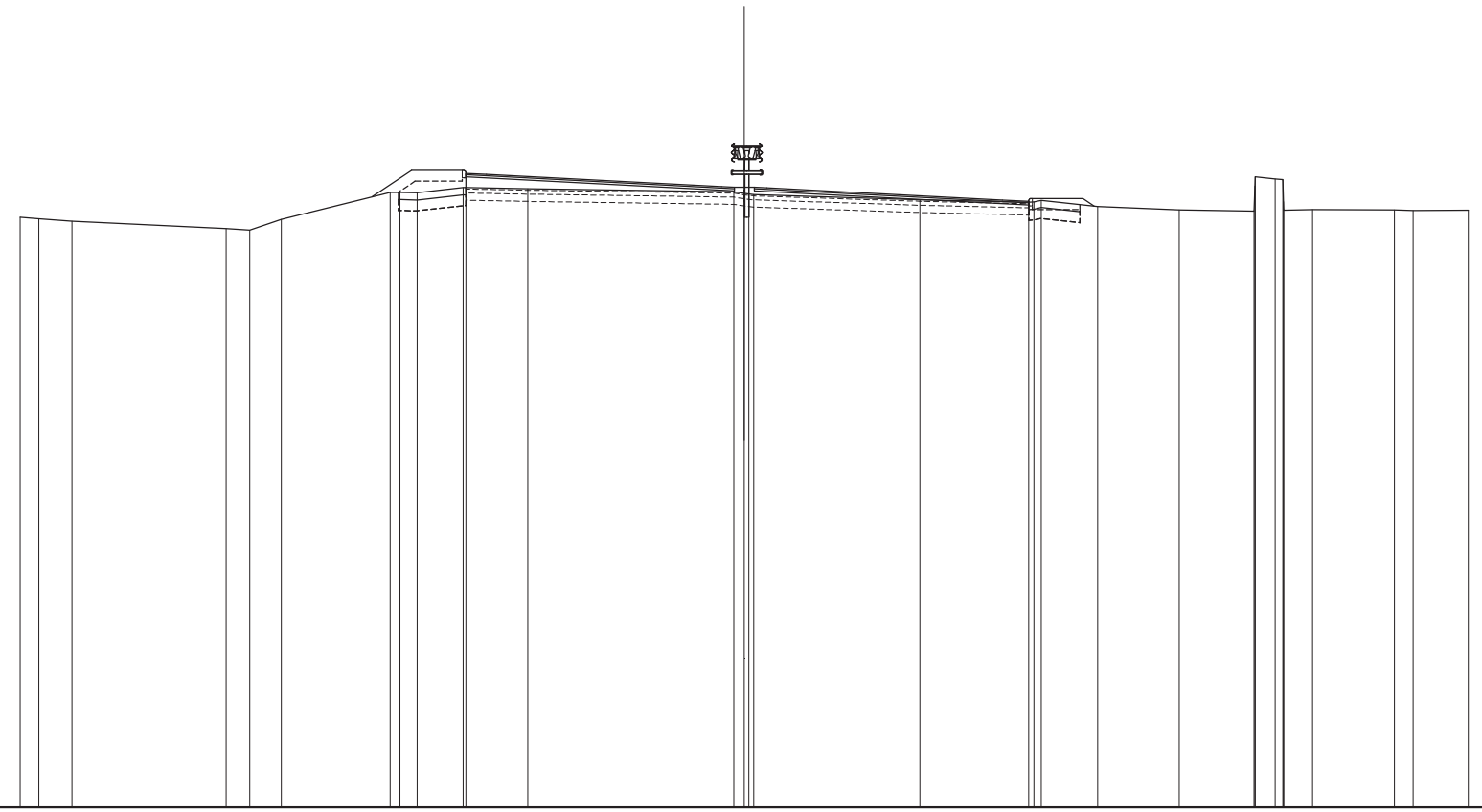

SCALA 1:200

QT.RIF. 638,179

QUOTE TERRENO	654,48 654,44 654,37 654,17 654,13 654,42 655,17 655,16 655,30 655,30 655,27 655,19 655,11 654,96 654,89 654,95 654,78 654,68 654,65 655,54 654,68 654,69 654,69 654,66 654,67
DIST.PARZIALI TERRENO	0,91 4,26 0,65 0,87 3,01 1,27 1,71 5,69 4,59 3,00 1,56 2,25 2,06 0,55 0,79 2,26 0,52 1,52
QUOTE PROGETTO	655,69 655,67 655,50 655,33 655,31 655,31 655,29 655,12 654,96 654,92
DIST.PARZIALI PROGETTO	0,57 3,25 3,25 0,55 3,25 3,25 0,73

SCAVI E BONIFICHE		
SCOTICO IN RILEVATO	3,750	m
BONIFICA IN RILEVATO 1^ STRATO	1,113	m²
SISTEMAZIONI E RINTERRI		
SISTEMAZIONE RILEVATO	0,946	m²
SISTEMAZIONE SCOTICO	0,743	m²
FABBISOGNO MATERIALE DA RILEVATO	0,946	m²
COMPATTAZIONE PIANO DI POSA IN RILEVATO	3,746	m
TERRENO VEGETALE IN RILEVATO	1,148	m²
DEMOLIZIONI		
SCARIFICA NERI	0,631	m²
PAVIMENTAZIONE		
STRATO DI USURA DRENANTE	15,169	m
STRATO DI BINDER	0,909	m²
STRATO DI BINDER PER IMBOTTITURE	2,902	m²

SEZIONE N.: 21
QT. PROGETTO: 655,356
DIST.PROG.: 300,000
DIST.PREC.: 15,000
DIST.SUCC.: 15,000

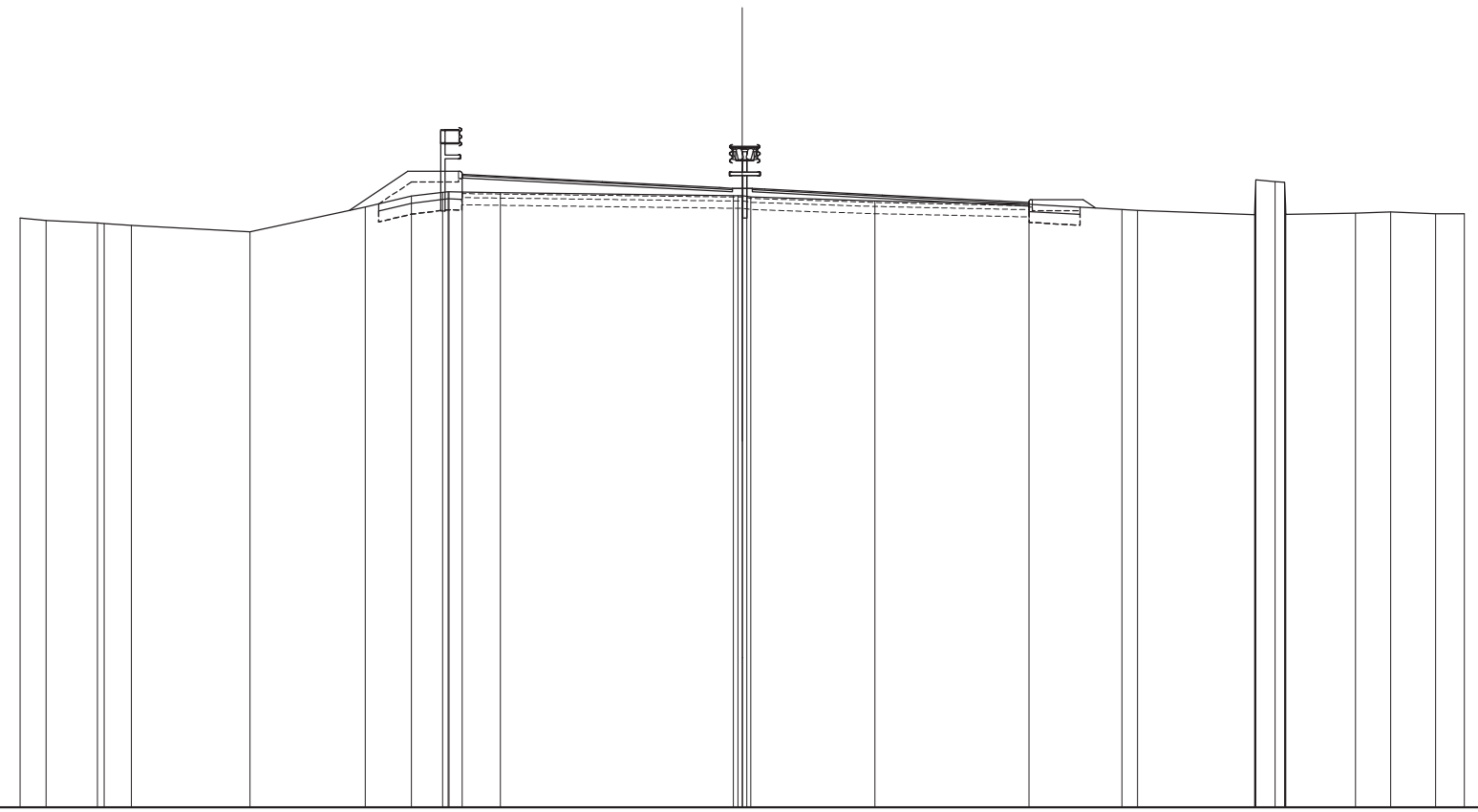

SCALA 1:200

QT.RIF. 638,212

QUOTE TERRENO	654,53 654,46 654,39 654,33 654,15 654,83 655,14 655,24 655,25 655,23 655,15 655,12 655,00 654,91 654,77 654,74 654,62 655,54 654,63 654,67 654,70 654,65 654,65
DIST.PARZIALI TERRENO	0,72 1,42 0,75 3,28 3,19 1,28 0,86 1,06 6,46 3,44 4,26 2,57 3,24 0,53 1,93 0,98 1,24 0,80
QUOTE PROGETTO	655,74 655,71 655,54 655,37 655,36 655,36 655,34 655,17 655,00 654,96
DIST.PARZIALI PROGETTO	0,64 3,25 3,25 0,55 3,25 3,25 0,81

SCAVI E BONIFICHE		
SCOTICO IN RILEVATO	3,901	m
BONIFICA IN RILEVATO 1^ STRATO	1,155	m²
SISTEMAZIONI E RINTERRI		
SISTEMAZIONE RILEVATO	1,063	m²
SISTEMAZIONE SCOTICO	0,771	m²
FABBISOGNO MATERIALE DA RILEVATO	1,063	m²
COMPATTAZIONE PIANO DI POSA IN RILEVATO	3,897	m
TERRENO VEGETALE IN RILEVATO	1,198	m²
DEMOLIZIONI		
SCARIFICA NERI	0,629	m²
PAVIMENTAZIONE		
STRATO DI USURA DRENANTE	15,115	m
STRATO DI BINDER	0,906	m²
STRATO DI BINDER PER IMBOTTITURE	2,955	m²

SEZIONE N.: 22
QT. PROGETTO: 655,398
DIST.PROG.: 315,000
DIST.PREC.: 15,000
DIST.SUCC.: 15,000

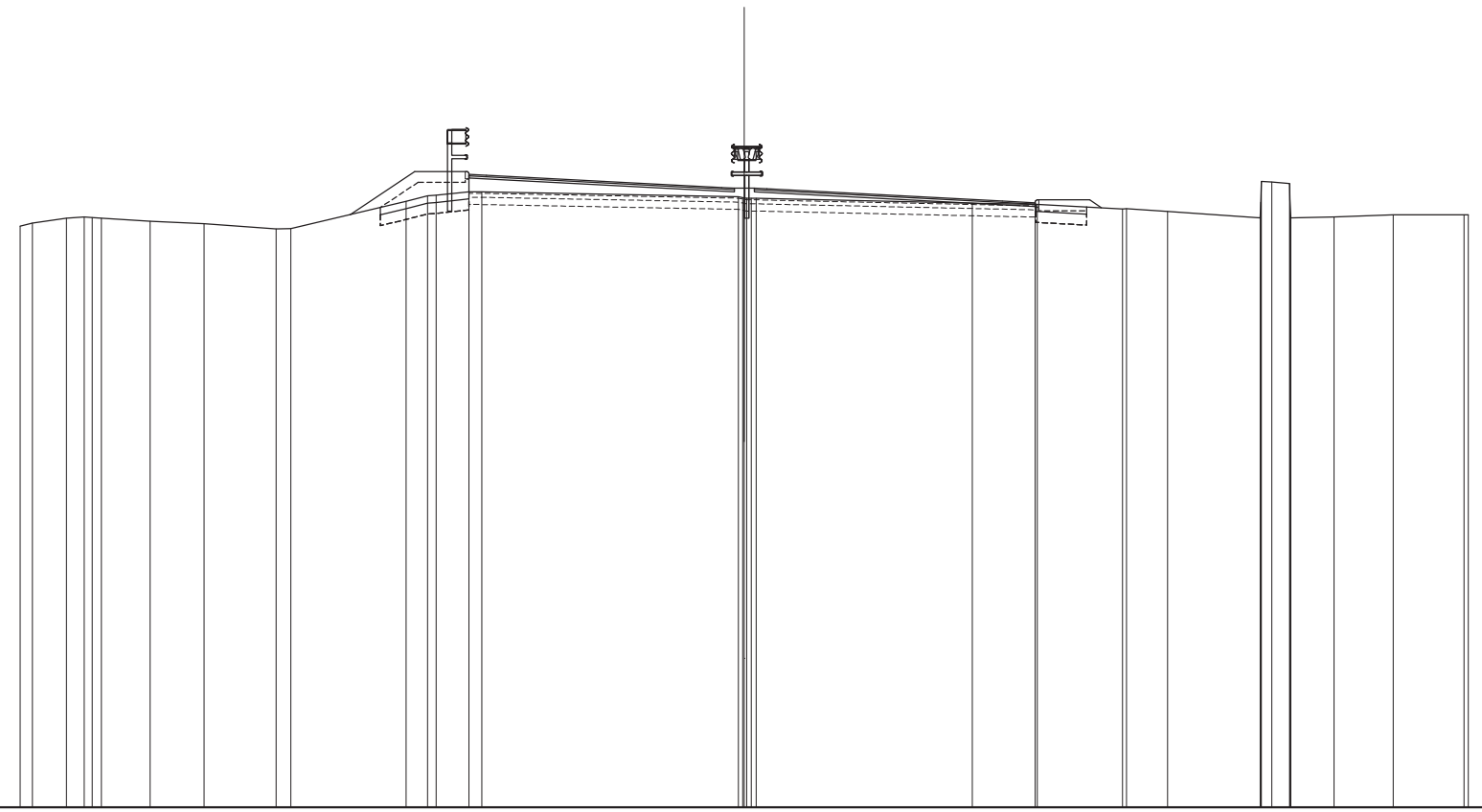

SCALA 1:200

QT.RIF. 638,294

QUOTE TERRENO	654,35 654,43 654,57 654,59 654,57 654,49 654,42 654,27 654,28 655,03 655,19 655,20 655,30 655,30 655,16 655,12 654,99 654,95 654,95 654,83 654,83 654,76 654,58 655,53 654,58 654,60 654,66 654,66 654,66
DIST.PARZIALI TERRENO	0,94 1,34 1,49 2,00 3,18 0,59 0,90 7,09 5,97 1,74 2,35 1,14 2,56 1,20 1,64 1,96
QUOTE PROGETTO	655,78 655,75 655,58 655,42 655,40 655,40 655,38 655,21 655,04 655,00
DIST.PARZIALI PROGETTO	3,25 3,25 0,55 3,25 3,25 0,91

SCAVI E BONIFICHE		
SCOTICO IN RILEVATO	3,868	m
BONIFICA IN RILEVATO 1^ STRATO	1,145	m²
SISTEMAZIONI E RINTERRI		
SISTEMAZIONE RILEVATO	1,042	m²
SISTEMAZIONE SCOTICO	0,764	m²
FABBISOGNO MATERIALE DA RILEVATO	1,042	m²
COMPATTAZIONE PIANO DI POSA IN RILEVATO	3,864	m
TERRENO VEGETALE IN RILEVATO	1,185	m²
DEMOLIZIONI		
SCARIFICA NERI	0,632	m²
PAVIMENTAZIONE		
STRATO DI USURA DRENANTE	15,135	m
STRATO DI BINDER	0,907	m²
STRATO DI BINDER PER IMBOTTITURE	2,996	m²

Viabilita Interpoderale 1

SEZIONE N.: 1
QT. PROGETTO: 653,595
DIST.PROG.: 0,000

SEZIONE N.: 23
QT. PROGETTO: 655,426
DIST.PROG.: 330,000
DIST.PREC.: 15,000
DIST.SUCC.: 15,000

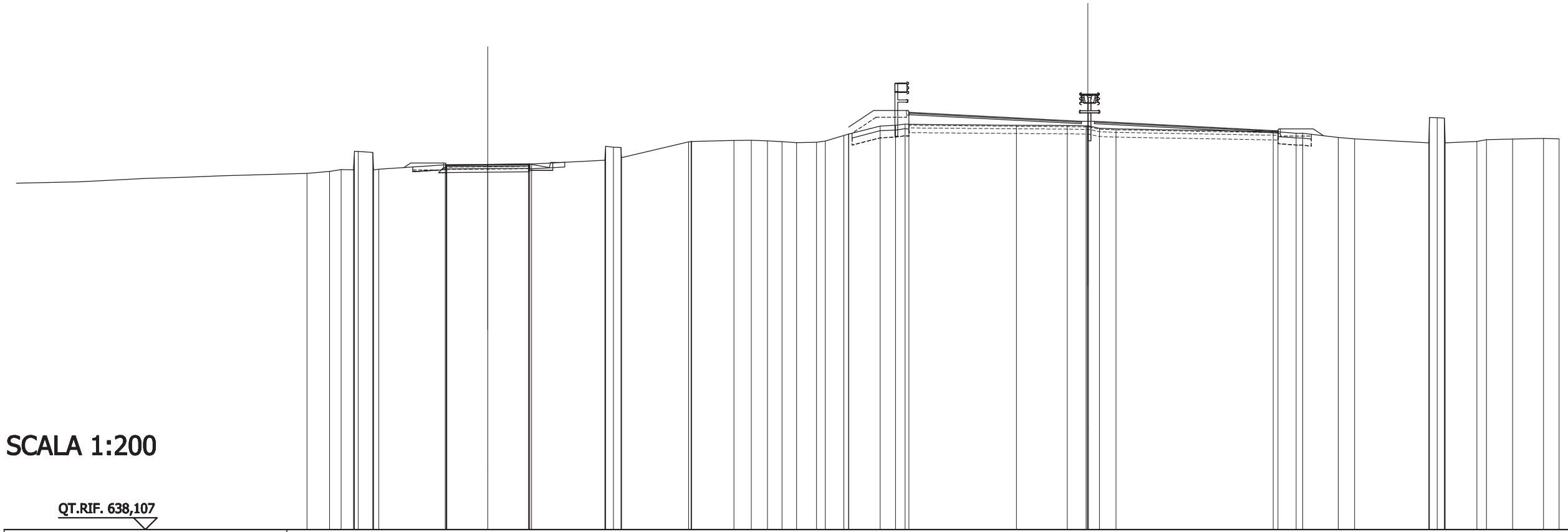

SCALA 1:200

QT.RIF. 638,107

| | | |

SCAVI E BONIFICHE		
	SCOTICO IN RILEVATO	3,562 m
	BONIFICA IN RILEVATO 1^ STRATO	1,063 m²
SISTEMAZIONI E RINTERRI		
	SISTEMAZIONE RILEVATO	1,109 m²
	SISTEMAZIONE SCOTICO	0,709 m²
	FABBISOGNO MATERIALE DA RILEVATO	1,109 m²
	COMPATTAZIONE PIANO DI POSA IN RILEVATO	3,558 m
	TERRENO VEGETALE IN RILEVATO	1,087 m²
DEMOLIZIONI		
	SCARIFICA NERI	0,617 m²
PAVIMENTAZIONE		
	STRATO DI USURA DRENANTE	14,900 m
	STRATO DI BINDER	0,893 m²
	STRATO DI BINDER PER IMBOTTITURE	2,984 m²

Viabilita Interpoderale 1

SEZIONE N.: 2
QT. PROGETTO: 653,525
DIST.PROG.: 15,000

SEZIONE N.: 24
QT. PROGETTO: 655,439
DIST.PROG.: 345,000
DIST.PREC.: 15,000
DIST.SUCC.: 15,000

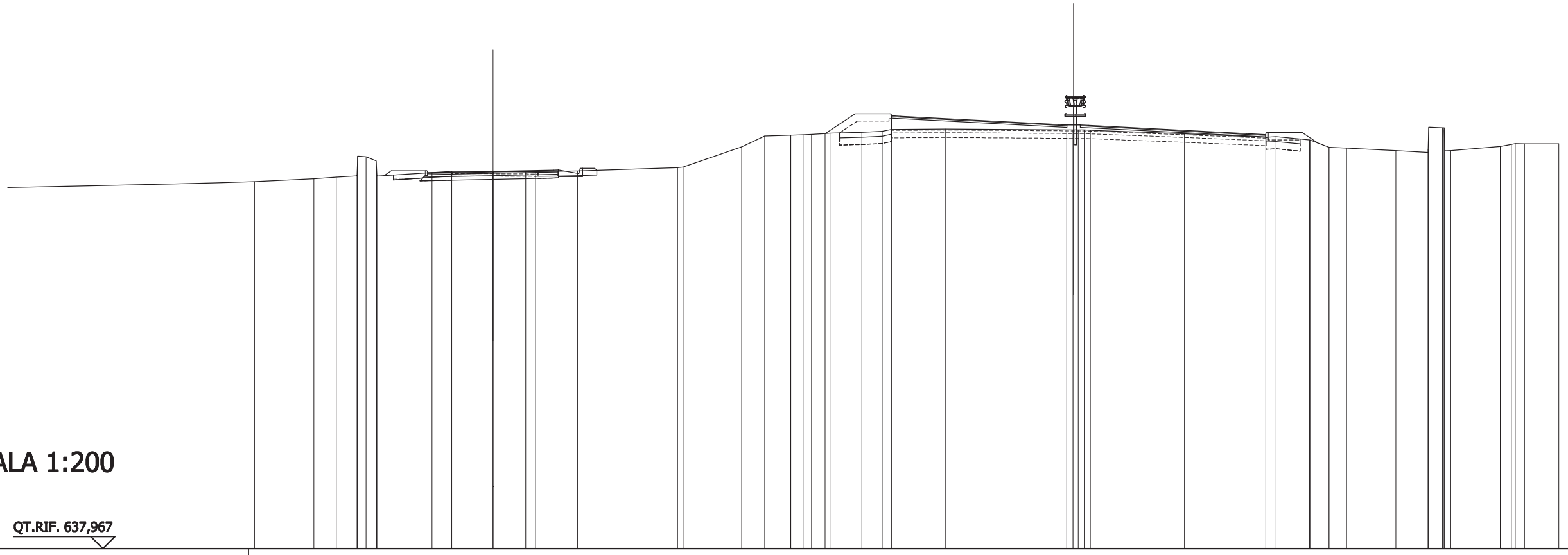

SCALA 1:200

QT.RIF. 637,967

| | | |

SCAVI E BONIFICHE		
SCOTICO IN RILEVATO	4,076	m
SCAVO DI SBANCAMENTO E CASSONETTO	0,001	m²
BONIFICA IN RILEVATO 1^ STRATO	1,198	m²
SISTEMAZIONI E RINTERRI		
SISTEMAZIONE RILEVATO	1,105	m²
SISTEMAZIONE SCOTICO	0,799	m²
FABBISOGNO MATERIALE DA RILEVATO	1,105	m²
COMPATTAZIONE PIANO DI POSA IN RILEVATO	4,073	m
TERRENO VEGETALE IN RILEVATO	1,288	m²
DEMOLIZIONI		
RIMOZIONE DEI NERI	0,049	m²
SCARIFICA NERI	0,633	m²
PAVIMENTAZIONE		
STRATO DI USURA DRENANTE	14,983	m
STRATO DI BINDER	0,898	m²
STRATO DI BINDER PER IMBOTTITURE	2,680	m²
STRATO DI BASE	0,150	m²
STRATO DI FONDAZIONE LEGATA	0,291	m²
STRATO DI FONDAZIONE NON LEGATA	0,349	m²

Viabilita Interpoderale 1

SEZIONE N.: 3
QT. PROGETTO: 653,443
DIST.PROG.: 30,020

SEZIONE N.: 25
QT. PROGETTO: 655,438
DIST.PROG.: 360,000
DIST.PREC.: 15,000
DIST.SUCC.: 15,000

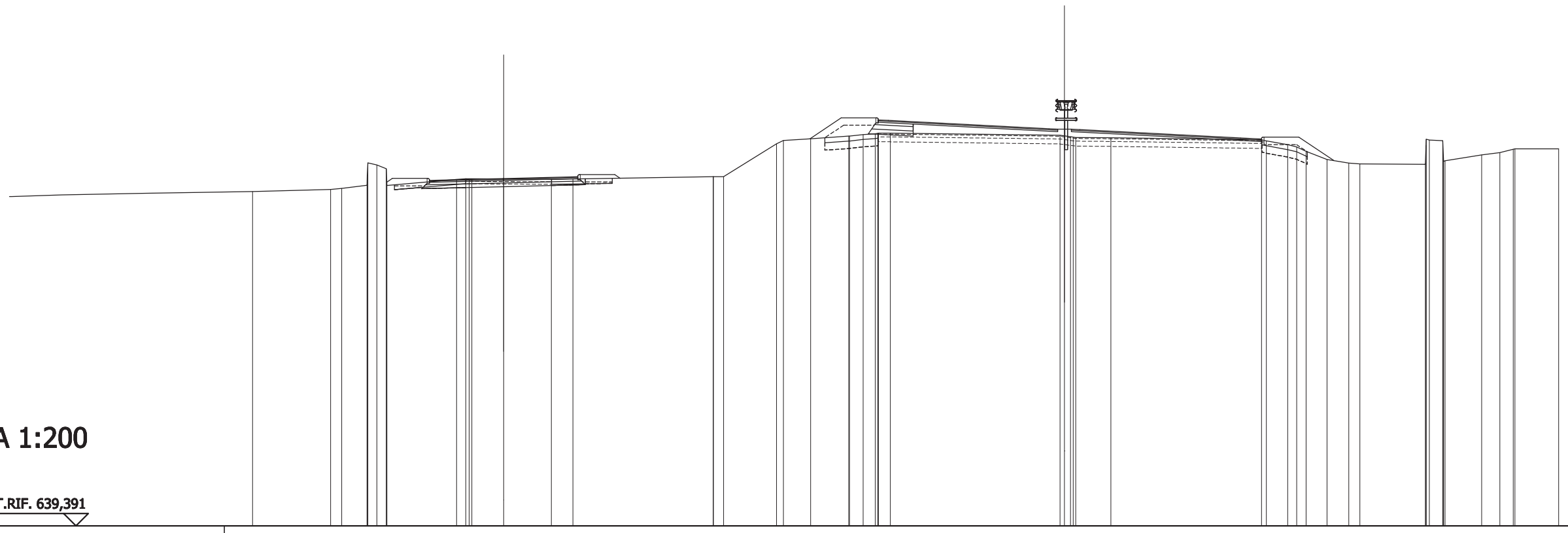

SCALA 1:200

QT.RIF. 639,391

| | | |

SCAVI E BONIFICHE	
SCOTICO IN RILEVATO	6,434 m
BONIFICA IN RILEVATO 1^ STRATO	1,868 m²
SISTEMAZIONI E RINTERRI	
SISTEMAZIONE RILEVATO	1,901 m²
SISTEMAZIONE SCOTICO	1,246 m²
FABBISOGNO MATERIALE DA RILEVATO	1,901 m²
COMPATTAZIONE PIANO DI POSA IN RILEVATO	6,430 m
TERRENO VEGETALE IN RILEVATO	1,628 m²
DEMOLIZIONI	
RIMOZIONE DEI NERI	0,036 m²
SCARIFICA NERI	0,629 m²
PAVIMENTAZIONE	
STRATO DI USURA DRENANTE	16,018 m
STRATO DI BINDER	0,960 m²
STRATO DI BINDER PER IMBOTTITURE	3,141 m²
STRATO DI BASE	0,254 m²
STRATO DI FONDAZIONE LEGATA	0,477 m²
STRATO DI FONDAZIONE NON LEGATA	0,555 m²

Viabilita Interpoderale 1

SEZIONE N.: 4
QT. PROGETTO: 653,360
DIST.PROG.: 44,987

SEZIONE N.: 26
QT. PROGETTO: 655,423
DIST.PROG.: 375,000
DIST.PREC.: 15,000
DIST.SUCC.: 15,000

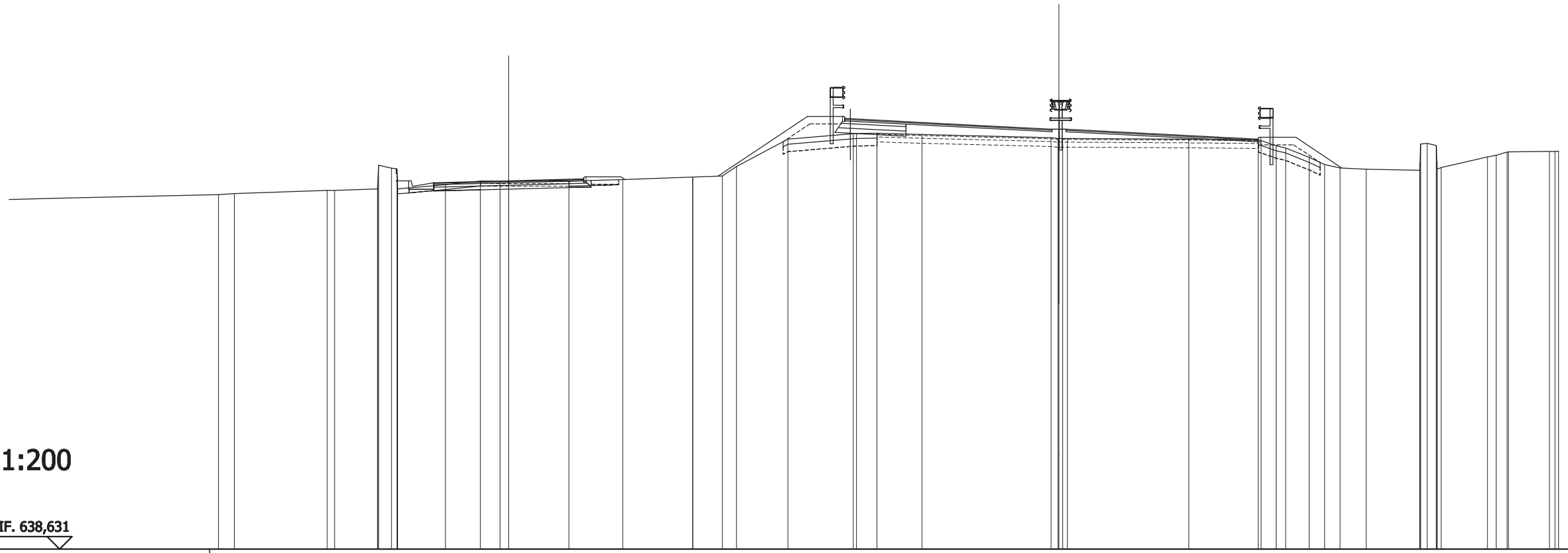

SCALA 1:200

QT.RIF. 638,631

QUOTE TERRENO	652,97 652,98 653,03 653,86 653,04 653,21 653,35 653,35 653,35 653,35 653,41 653,51 653,55 653,93 655,02 655,24 655,26 655,21 655,08 655,05 655,03 655,00 654,76 654,67 654,29 654,01 653,87 653,83 653,78 654,77 653,89 654,31 654,51 654,52 654,54 654,54
DIST.PARZIALI TERRENO	1,72 1,91 1,40 0,79 2,42 2,15 2,81 1,18 0,57 2,05 2,62 0,82 1,81 5,16 4,86 2,78 0,60 0,94 0,62 0,62 1,04 2,14 1,85 1,64
QUOTE PROGETTO	653,28 653,29 653,36 653,43 653,44 655,85 655,82 655,63 655,44 655,42 655,42 655,40 655,24 655,07 655,02
DIST.PARZIALI PROGETTO	2,75 2,75 10,46 0,68 3,63 3,63 0,55 3,25 3,25 0,85

SCAVI E BONIFICHE		
SCOTICO IN RILEVATO	9,846	m
SCAVO GRADONI	1,256	m²
BONIFICA IN RILEVATO 1^ STRATO	2,079	m²
SISTEMAZIONI E RINTERRI		
SISTEMAZIONE RILEVATO	6,527	m²
SISTEMAZIONE SCOTICO	1,855	m²
FABBISOGNO MATERIALE DA RILEVATO	6,527	m²
COMPATTAZIONE PIANO DI POSA IN RILEVATO	7,109	m
TERRENO VEGETALE IN RILEVATO	2,389	m²
SUPERFICIE GRADONATA	2,731	m
DEMOLIZIONI		
RIMOZIONE DEI NERI	0,058	m²
SCARIFICA NERI	0,611	m²
PAVIMENTAZIONE		
STRATO DI USURA DRENANTE	16,971	m
STRATO DI BINDER	1,017	m²
STRATO DI BINDER PER IMBOTTITURE	2,882	m²
STRATO DI BASE	0,357	m²
STRATO DI FONDAZIONE LEGATA	0,663	m²
STRATO DI FONDAZIONE NON LEGATA	0,762	m²

Viabilita Interpoderale 1

SEZIONE N.: 5
QT. PROGETTO: 653,278
DIST.PROG.: 60,027

SEZIONE N.: 27
QT. PROGETTO: 655,393
DIST.PROG.: 390,000
DIST.PREC.: 15,000
DIST.SUCC.: 15,000

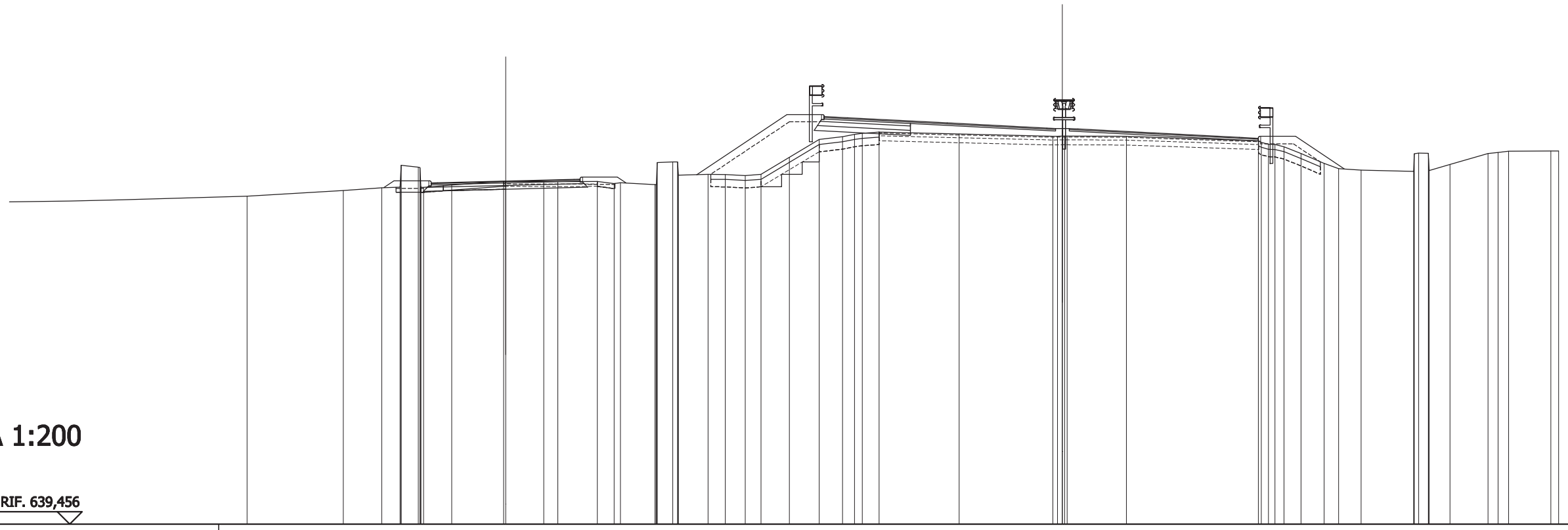

SCALA 1:200

QT.RIF. 639,456

| | | |

SCAVI E BONIFICHE	
SCOTICO IN RILEVATO	10,784 m
SCOTICO IN TRINCEA	0,532 m
SCAVO DI SBANCAMENTO E CASSONETTO	0,539 m²
SCAVO GRADONI	1,992 m²
BONIFICA IN RILEVATO 1^ STRATO	2,021 m²
SISTEMAZIONI E RINTERRI	
SISTEMAZIONE RILEVATO	9,764 m²
SISTEMAZIONE SCOTICO	2,057 m²
FABBISOGNO MATERIALE DA RILEVATO	9,764 m²
COMPATTAZIONE PIANO DI POSA IN RILEVATO	7,190 m
COMPATTAZIONE PIANO DI POSA IN TRINCEA	0,502 m
TERRENO VEGETALE IN RILEVATO	2,428 m²
SUPERFICIE GRADONATA	3,875 m
DEMOLIZIONI	
RIMOZIONE DEI NERI	0,293 m²
RIMOZIONE STRATI DI BASE	0,338 m²
SCARIFICA NERI	0,608 m²
PAVIMENTAZIONE	
STRATO DI USURA DRENANTE	18,429 m
STRATO DI BINDER	1,104 m²
STRATO DI BINDER PER IMBOTTITURE	2,467 m²
STRATO DI BASE	0,691 m²
STRATO DI FONDAZIONE LEGATA	1,285 m²
STRATO DI FONDAZIONE NON LEGATA	1,479 m²

Viabilita Interpoderale 1

SEZIONE N.: 6
QT. PROGETTO: 653,194
DIST.PROG.: 75,257

SEZIONE N.: 28
QT. PROGETTO: 655,348
DIST.PROG.: 405,000
DIST.PREC.: 15,000
DIST.SUCC.: 15,000

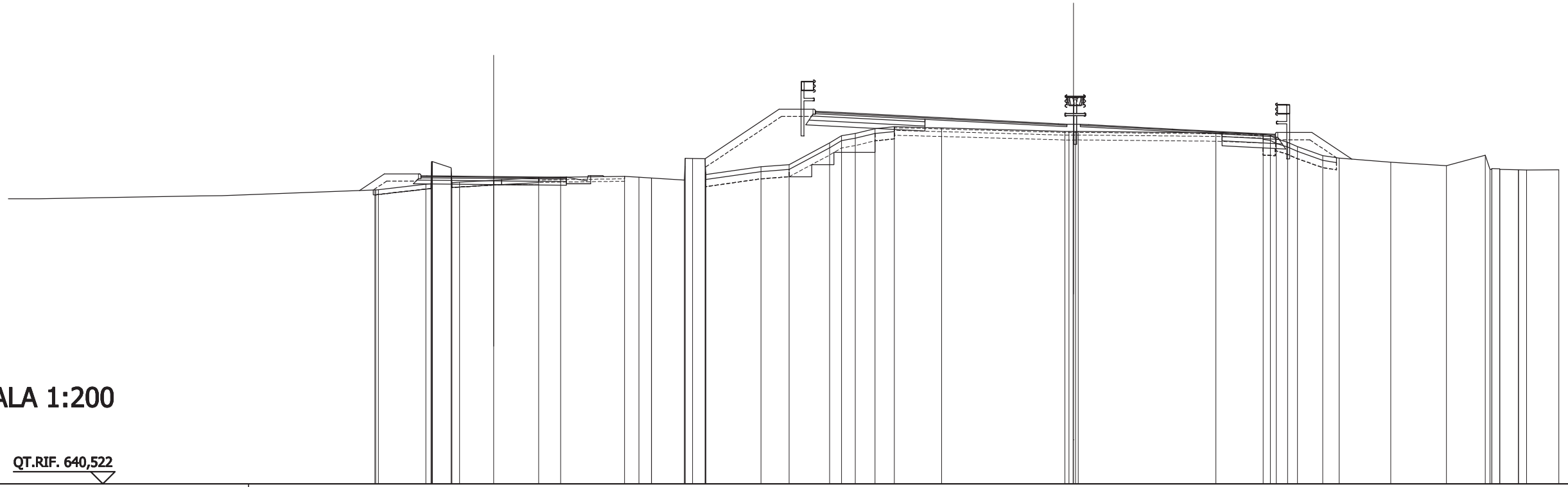

SCALA 1:200

QT.RIF. 640,522

QUOTE TERRENO	652,64 652,65 652,87 653,81 653,56 652,96 653,04 653,15 653,16 653,20 653,17 653,13 653,05 653,93 653,28 653,60 653,69 654,58 654,87 654,97 655,17 655,25 655,19 655,05 655,05 655,00 654,93 654,75 654,43 654,06 653,95 653,78 653,64 654,07 653,51 653,47 653,46 653,47
DIST.PARZIALI TERRENO	1,96 0,77 1,40 1,86 0,90 2,63 0,60 0,52 1,35 0,52 2,27 1,17 1,66 0,57 0,81 0,80 1,94 5,08 5,67 1,95 1,04 0,67 2,13 2,29 1,60 0,76 1,33
QUOTE PROGETTO	653,22 653,22 653,19 653,17 653,17 655,88 655,82 655,59 655,37 655,35 655,35 655,33 655,15 654,97 654,93
DIST.PARZIALI PROGETTO	2,75 2,75 10,26 1,22 4,39 4,39 0,55 3,45 3,45 0,79

SCAVI E BONIFICHE	
SCOTICO IN RILEVATO	10,534 m
SCOTICO IN TRINCEA	1,320 m
SCAVO DI SBANCAMENTO E CASSONETTO	0,745 m²
SCAVO GRADONI	2,329 m²
BONIFICA IN RILEVATO 1^ STRATO	1,726 m²
SISTEMAZIONI E RINTERRI	
SISTEMAZIONE RILEVATO	13,271 m²
SISTEMAZIONE SCOTICO	2,019 m²
FABBISOGNO MATERIALE DA RILEVATO	13,271 m²
COMPATTAZIONE PIANO DI POSA IN RILEVATO	5,810 m
COMPATTAZIONE PIANO DI POSA IN TRINCEA	1,305 m
TERRENO VEGETALE IN RILEVATO	2,001 m²
SUPERFICIE GRADONATA	4,825 m
DEMOLIZIONI	
RIMOZIONE DEI NERI	0,320 m²
RIMOZIONE STRATI DI BASE	0,347 m²
SCARIFICA NERI	0,608 m²
PAVIMENTAZIONE	
STRATO DI USURA DRENANTE	20,255 m
STRATO DI BINDER	1,214 m²
STRATO DI BINDER PER IMBOTTITURE	2,116 m²
STRATO DI BASE	0,873 m²
STRATO DI FONDAZIONE LEGATA	1,613 m²
STRATO DI FONDAZIONE NON LEGATA	1,844 m²

Viabilita Interpoderale 1

SEZIONE N.: 7
QT. PROGETTO: 653,108
DIST.PROG.: 91,077

SEZIONE N.: 29
QT. PROGETTO: 655,289
DIST.PROG.: 420,000
DIST.PREC.: 15,000
DIST.SUCC.: 15,000

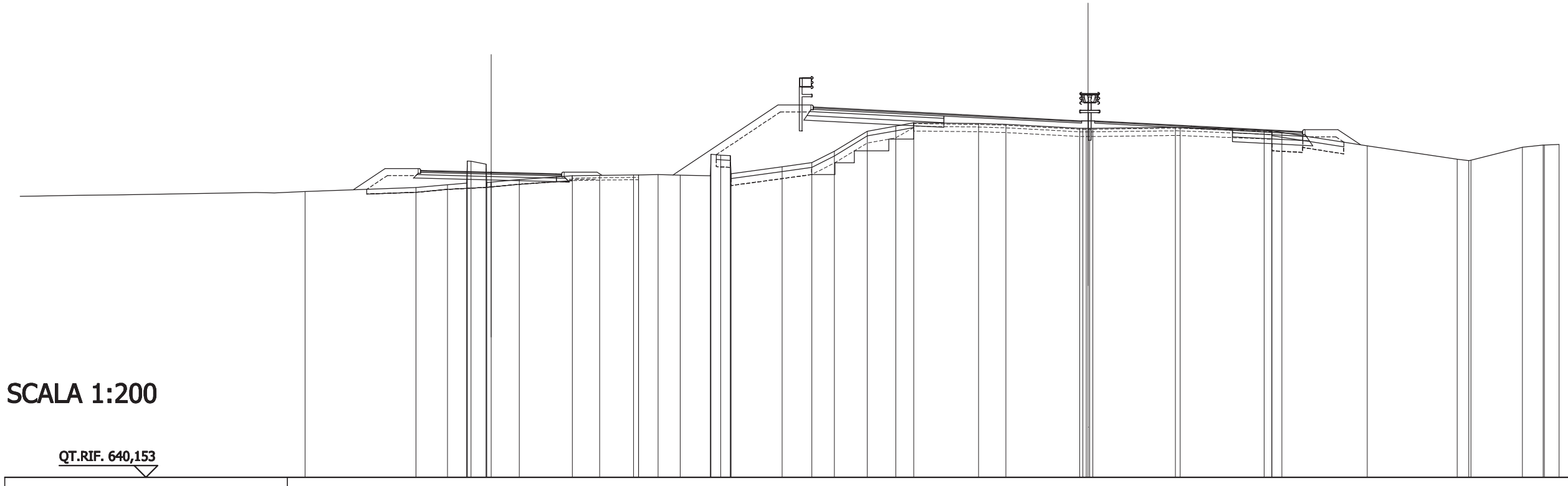

SCALA 1:200

QT.RIF. 640,153

QUOTE TERRENO	652,45 652,58 652,65 653,45 652,68 652,80 652,95 652,97 652,99 652,99 653,01 652,98 652,96 653,81 653,04 653,34 653,51 654,00 654,85 655,06 655,21 655,18 655,14 654,97 654,97 655,02 655,02 654,87 654,80 654,23 653,66 653,62 654,17 654,26 654,28
DIST.PARZIALI TERRENO	1,33 0,81 0,64 1,20 2,25 1,15 1,44 0,84 0,94 1,28 2,17 1,25 0,96 1,40 1,21 0,77 2,75 1,16 3,13 3,50 3,57 3,62 3,82 2,18 0,88 0,63
QUOTE PROGETTO	653,18 653,18 653,11 653,04 653,03 655,88 655,80 655,55 655,31 655,29 655,29 655,27 655,08 654,88 654,83
DIST.PARZIALI PROGETTO	2,75 2,75 10,68 1,50 4,77 4,77 0,55 3,76 3,76 0,97

SCAVI E BONIFICHE	
SCOTICO IN RILEVATO	11,978 m
SCOTICO IN TRINCEA	2,117 m
SCAVO DI SBANCAMENTO E CASSONETTO	1,089 m²
SCAVO GRADONI	2,462 m²
BONIFICA IN RILEVATO 1^ STRATO	2,093 m²
SISTEMAZIONI E RINTERRI	
SISTEMAZIONE RILEVATO	15,032 m²
SISTEMAZIONE SCOTICO	2,308 m²
FABBISOGNO MATERIALE DA RILEVATO	15,032 m²
COMPATTAZIONE PIANO DI POSA IN RILEVATO	7,043 m
COMPATTAZIONE PIANO DI POSA IN TRINCEA	2,095 m
TERRENO VEGETALE IN RILEVATO	2,504 m²
SUPERFICIE GRADONATA	5,177 m
DEMOLIZIONI	
RIMOZIONE DEI NERI	0,281 m²
RIMOZIONE STRATI DI BASE	0,336 m²
SCARIFICA NERI	0,615 m²
PAVIMENTAZIONE	
STRATO DI USURA DRENANTE	22,005 m
STRATO DI BINDER	1,319 m²
STRATO DI BINDER PER IMBOTTITURE	2,606 m²
STRATO DI BASE	1,048 m²
STRATO DI FONDAZIONE LEGATA	1,928 m²
STRATO DI FONDAZIONE NON LEGATA	2,194 m²

Viabilita Interpoderale 1

SEZIONE N.: 8
QT. PROGETTO: 653,021
DIST.PROG.: 106,869

SEZIONE N.: 30
QT. PROGETTO: 655,215
DIST.PROG.: 435,000
DIST.PREC.: 15,000
DIST.SUCC.: 15,000

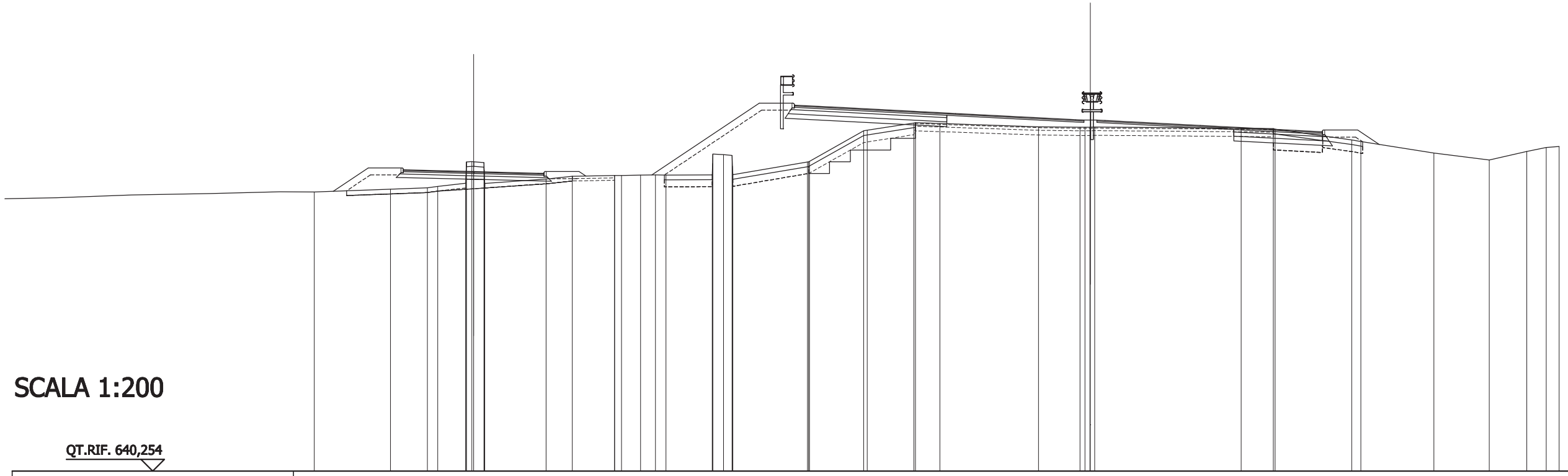

SCALA 1:200

QT.RIF. 640,254

| | | |

SCAVI E BONIFICHE	
SCOTICO IN RILEVATO	12,147 m
SCOTICO IN TRINCEA	3,005 m
SCAVO DI SBANCAMENTO E CASSONETTO	1,570 m²
SCAVO GRADONI	3,154 m²
BONIFICA IN RILEVATO 1^ STRATO	1,809 m²
SISTEMAZIONI E RINTERRI	
SISTEMAZIONE RILEVATO	15,119 m²
SISTEMAZIONE SCOTICO	2,351 m²
FABBISOGNO MATERIALE DA RILEVATO	15,119 m²
COMPATTAZIONE PIANO DI POSA IN RILEVATO	6,069 m
COMPATTAZIONE PIANO DI POSA IN TRINCEA	2,967 m
TERRENO VEGETALE IN RILEVATO	2,570 m²
SUPERFICIE GRADONATA	6,088 m
DEMOLIZIONI	
RIMOZIONE DEI NERI	0,476 m²
RIMOZIONE STRATI DI BASE	0,771 m²
SCARIFICA NERI	0,605 m²
PAVIMENTAZIONE	
STRATO DI USURA DRENANTE	22,796 m
STRATO DI BINDER	1,366 m²
STRATO DI BINDER PER IMBOTTITURE	2,079 m²
STRATO DI BASE	1,352 m²
STRATO DI FONDAZIONE LEGATA	2,475 m²
STRATO DI FONDAZIONE NON LEGATA	2,803 m²

Viabilita Interpoderale 1

SEZIONE N.: 9
QT. PROGETTO: 652,934
DIST.PROG.: 122,626

SEZIONE N.: 31
QT. PROGETTO: 655,127
DIST.PROG.: 450,000
DIST.PREC.: 15,000
DIST.SUCC.: 15,000

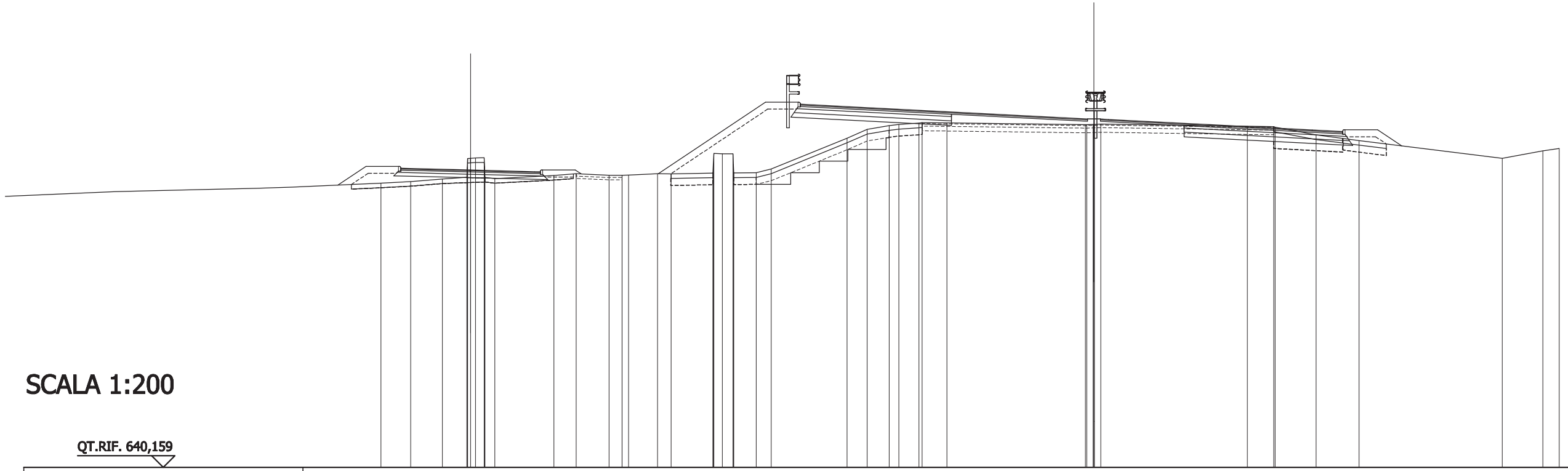

SCALA 1:200

QT.RIF. 640,159

| | | |

SCAVI E BONIFICHE		
SCOTICO IN RILEVATO	12,268	m
SCOTICO IN TRINCEA	3,661	m
SCAVO DI SBANCAMENTO E CASSONETTO	2,271	m²
SCAVO GRADONI	3,451	m²
BONIFICA IN RILEVATO 1^ STRATO	1,656	m²
SISTEMAZIONI E RINTERRI		
SISTEMAZIONE RILEVATO	16,074	m²
SISTEMAZIONE SCOTICO	2,366	m²
FABBISOGNO MATERIALE DA RILEVATO	16,074	m²
COMPATTAZIONE PIANO DI POSA IN RILEVATO	5,542	m
COMPATTAZIONE PIANO DI POSA IN TRINCEA	3,603	m
TERRENO VEGETALE IN RILEVATO	2,543	m²
SUPERFICIE GRADONATA	6,842	m
DEMOLIZIONI		
RIMOZIONE DEI NERI	0,569	m²
RIMOZIONE STRATI DI BASE	0,834	m²
SCARIFICA NERI	0,654	m²
PAVIMENTAZIONE		
STRATO DI USURA DRENANTE	23,588	m
STRATO DI BINDER	1,413	m²
STRATO DI BINDER PER IMBOTTITURE	1,203	m²
STRATO DI BASE	1,431	m²
STRATO DI FONDAZIONE LEGATA	2,617	m²
STRATO DI FONDAZIONE NON LEGATA	2,960	m²

Viabilita Interpoderale 1

SEZIONE N.: 10
QT. PROGETTO: 652,848
DIST.PROG.: 138,403

SEZIONE N.: 32
QT. PROGETTO: 655,025
DIST.PROG.: 465,000
DIST.PREC.: 15,000
DIST.SUCC.: 15,000

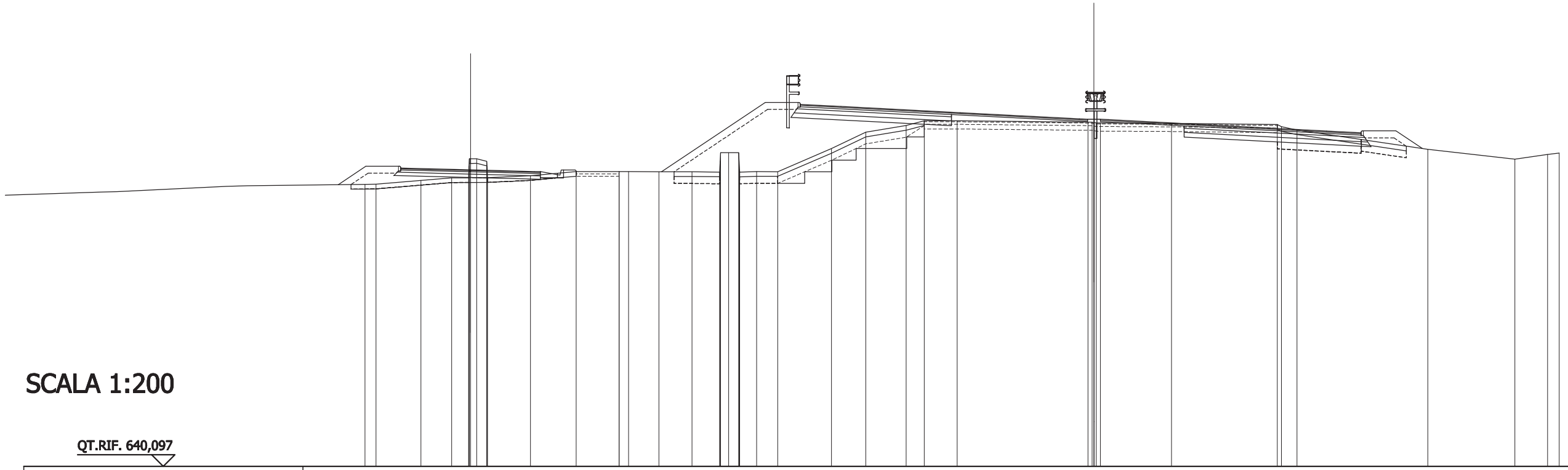

SCALA 1:200

QT.RIF. 640,097

| | | |

SCAVI E BONIFICHE	
SCOTICO IN RILEVATO	12,577 m
SCOTICO IN TRINCEA	4,391 m
SCAVO DI SBANCAMENTO E CASSONETTO	2,715 m²
SCAVO GRADONI	1,763 m²
BONIFICA IN RILEVATO 1^ STRATO	2,537 m²
SISTEMAZIONI E RINTERRI	
SISTEMAZIONE RILEVATO	17,185 m²
SISTEMAZIONE SCOTICO	2,408 m²
FABBISOGNO MATERIALE DA RILEVATO	17,185 m²
COMPATTAZIONE PIANO DI POSA IN RILEVATO	8,586 m
COMPATTAZIONE PIANO DI POSA IN TRINCEA	4,335 m
TERRENO VEGETALE IN RILEVATO	2,618 m²
SUPERFICIE GRADONATA	4,133 m
DEMOLIZIONI	
RIMOZIONE DEI NERI	0,568 m²
RIMOZIONE STRATI DI BASE	0,877 m²
SCARIFICA NERI	0,658 m²
PAVIMENTAZIONE	
STRATO DI USURA DRENANTE	24,380 m
STRATO DI BINDER	1,461 m²
STRATO DI BINDER PER IMBOTTITURE	0,901 m²
STRATO DI BASE	1,510 m²
STRATO DI FONDAZIONE LEGATA	2,759 m²
STRATO DI FONDAZIONE NON LEGATA	3,118 m²

Viabilita Interpoderale 1

SEZIONE N.: 11
QT. PROGETTO: 652,761
DIST.PROG.: 154,166

SEZIONE N.: 33
QT. PROGETTO: 654,907
DIST.PROG.: 480,000
DIST.PREC.: 15,000
DIST.SUCC.: 15,000

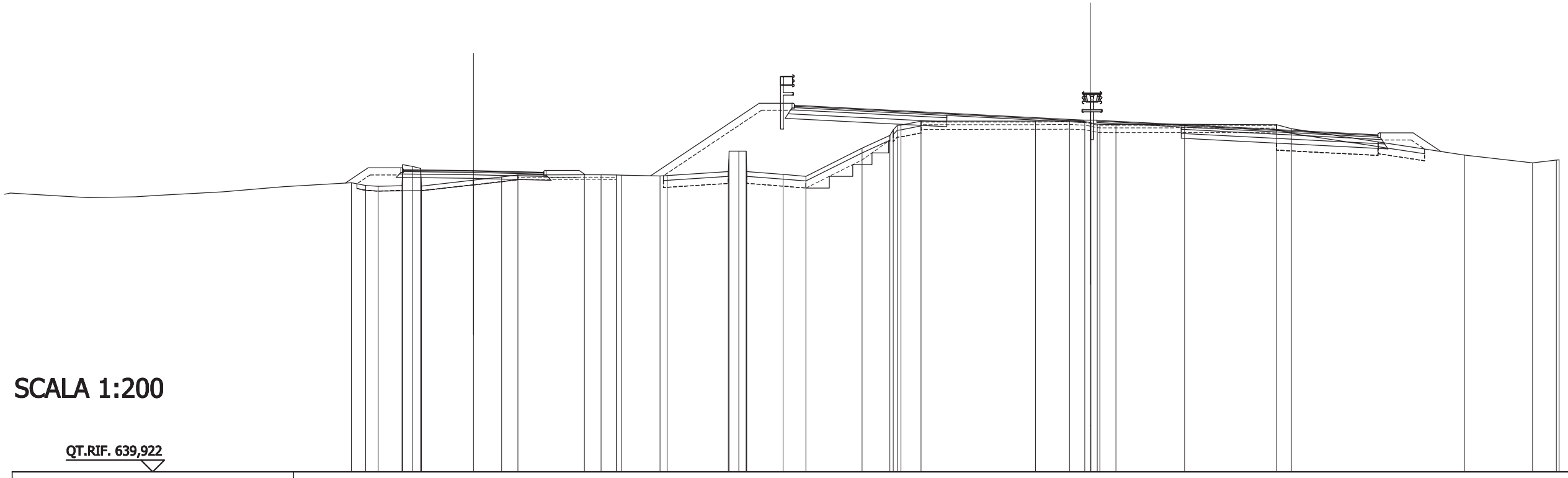

SCALA 1:200

QT.RIF. 639,922

| | | |

SCAVI E BONIFICHE		
SCOTICO IN RILEVATO	15,624	m
SCOTICO IN TRINCEA	2,341	m
SCAVO DI SBANCAMENTO E CASSONETTO	1,220	m²
SCAVO GRADONI	1,413	m²
BONIFICA IN RILEVATO 1^ STRATO	3,605	m²
SISTEMAZIONI E RINTERRI		
SISTEMAZIONE RILEVATO	16,890	m²
SISTEMAZIONE SCOTICO	3,034	m²
FABBISOGNO MATERIALE DA RILEVATO	16,890	m²
COMPATTAZIONE PIANO DI POSA IN RILEVATO	12,113	m
COMPATTAZIONE PIANO DI POSA IN TRINCEA	2,242	m
TERRENO VEGETALE IN RILEVATO	2,741	m²
SUPERFICIE GRADONATA	3,657	m
DEMOLIZIONI		
RIMOZIONE DEI NERI	0,605	m²
RIMOZIONE STRATI DI BASE	1,019	m²
SCARIFICA NERI	0,620	m²
PAVIMENTAZIONE		
STRATO DI USURA DRENANTE	24,721	m
STRATO DI BINDER	1,482	m²
STRATO DI BINDER PER IMBOTTITURE	1,281	m²
STRATO DI BASE	1,545	m²
STRATO DI FONDAZIONE LEGATA	2,823	m²
STRATO DI FONDAZIONE NON LEGATA	3,189	m²

Viabilita Interpoderale 1

SEZIONE N.: 12
QT. PROGETTO: 652,675
DIST.PROG.: 169,623

SEZIONE N.: 34
QT. PROGETTO: 654,776
DIST.PROG.: 495,000
DIST.PREC.: 15,000
DIST.SUCC.: 15,000

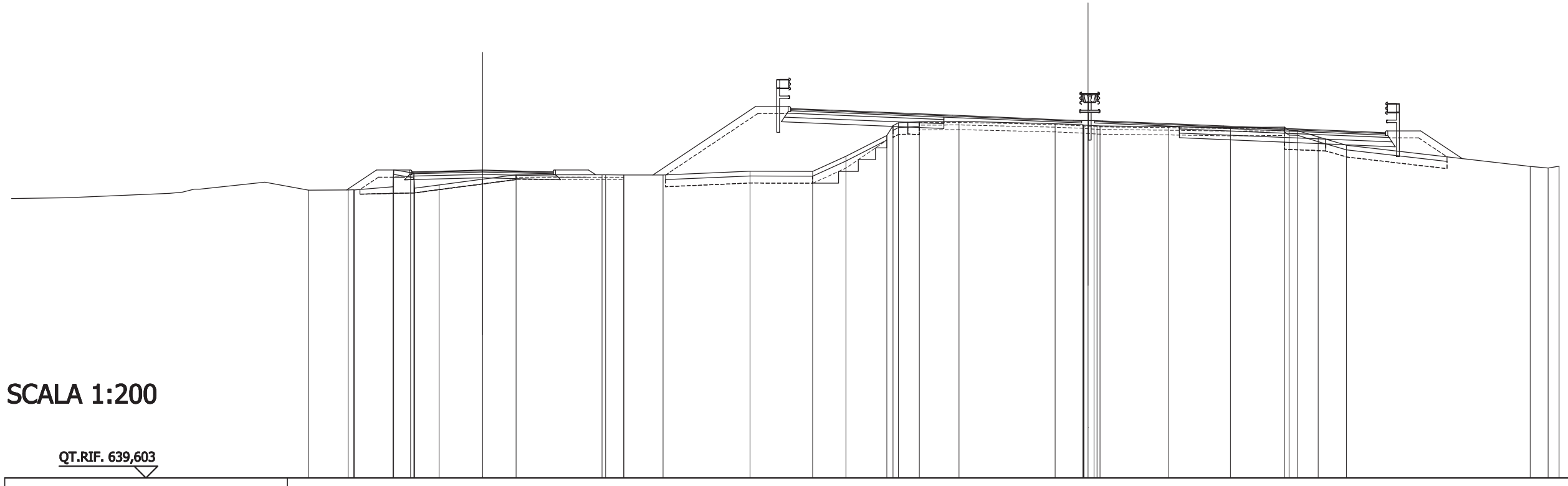

SCALA 1:200

QT.RIF. 639,603

| | | |

SCAVI E BONIFICHE	
SCOTICO IN RILEVATO	11,868 m
SCOTICO IN TRINCEA	1,918 m
SCAVO DI SBANCAMENTO E CASSONETTO	0,972 m²
SCAVO GRADONI	1,875 m²
BONIFICA IN RILEVATO 1^ STRATO	2,454 m²
SISTEMAZIONI E RINTERRI	
SISTEMAZIONE RILEVATO	12,165 m²
SISTEMAZIONE SCOTICO	2,289 m²
FABBISOGNO MATERIALE DA RILEVATO	12,165 m²
COMPATTAZIONE PIANO DI POSA IN RILEVATO	8,224 m
COMPATTAZIONE PIANO DI POSA IN TRINCEA	1,891 m
TERRENO VEGETALE IN RILEVATO	2,267 m²
SUPERFICIE GRADONATA	3,640 m
DEMOLIZIONI	
RIMOZIONE DEI NERI	0,686 m²
RIMOZIONE STRATI DI BASE	1,185 m²
SCARIFICA NERI	0,740 m²
PAVIMENTAZIONE	
STRATO DI USURA DRENANTE	24,706 m
STRATO DI BINDER	1,482 m²
STRATO DI BINDER PER IMBOTTITURE	2,162 m²
STRATO DI BASE	1,320 m²
STRATO DI FONDAZIONE LEGATA	2,418 m²
STRATO DI FONDAZIONE NON LEGATA	2,739 m²

Viabilita Interpoderale 1

SEZIONE N.: 13
QT. PROGETTO: 652,542
DIST.PROG.: 184,918

SEZIONE N.: 35
QT. PROGETTO: 654,630
DIST.PROG.: 510,000
DIST.PREC.: 15,000
DIST.SUCC.: 15,000

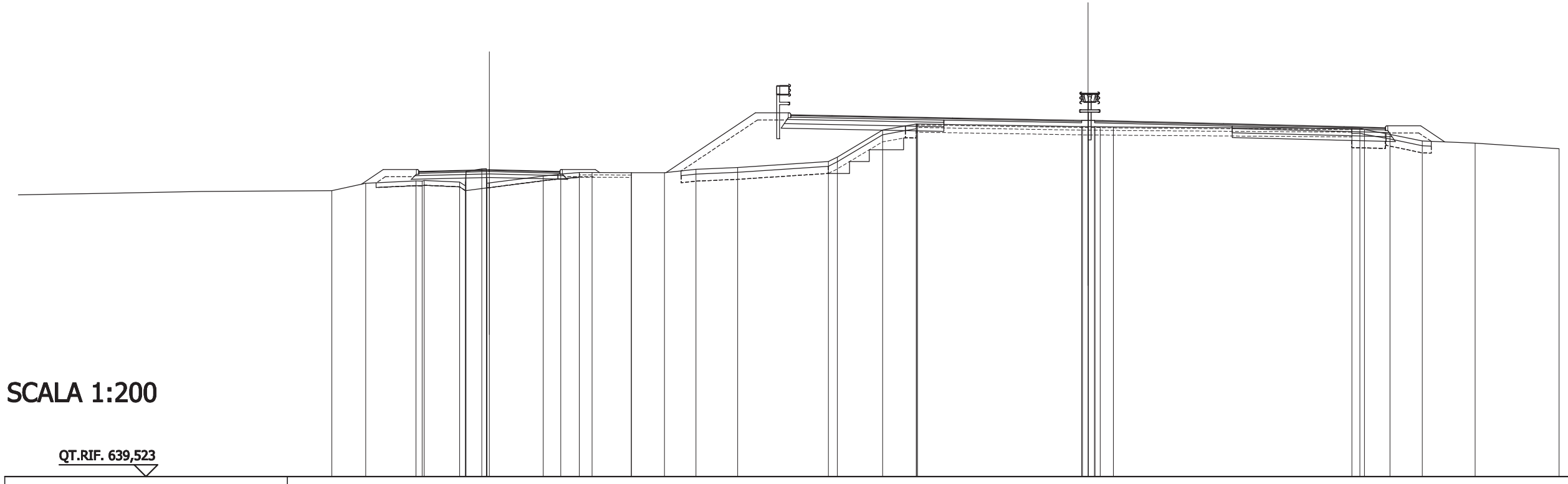

SCALA 1:200

QT.RIF. 639,523

| | | |

SCAVI E BONIFICHE		
SCOTICO IN RILEVATO	9,868	m
SCOTICO IN TRINCEA	2,227	m
SCAVO DI SBANCAMENTO E CASSONETTO	0,813	m²
BONIFICA IN RILEVATO 1^ STRATO	2,881	m²
SISTEMAZIONI E RINTERRI		
SISTEMAZIONE RILEVATO	5,709	m²
SISTEMAZIONE SCOTICO	1,922	m²
FABBISOGNO MATERIALE DA RILEVATO	5,709	m²
COMPATTAZIONE PIANO DI POSA IN RILEVATO	9,864	m
COMPATTAZIONE PIANO DI POSA IN TRINCEA	2,204	m
TERRENO VEGETALE IN RILEVATO	1,908	m²
DEMOLIZIONI		
RIMOZIONE DEI NERI	0,743	m²
RIMOZIONE STRATI DI BASE	1,351	m²
SCARIFICA NERI	0,760	m²
PAVIMENTAZIONE		
STRATO DI USURA DRENANTE	24,704	m
STRATO DI BINDER	1,482	m²
STRATO DI BINDER PER IMBOTTITURE	1,720	m²
STRATO DI BASE	1,321	m²
STRATO DI FONDAZIONE LEGATA	2,418	m²
STRATO DI FONDAZIONE NON LEGATA	2,739	m²

Viabilita Interpoderale 1

SEZIONE N.: 14
QT. PROGETTO: 652,355
DIST.PROG.: 199,919

SEZIONE N.: 36
QT. PROGETTO: 654,469
DIST.PROG.: 525,000
DIST.PREC.: 15,000
DIST.SUCC.: 15,000

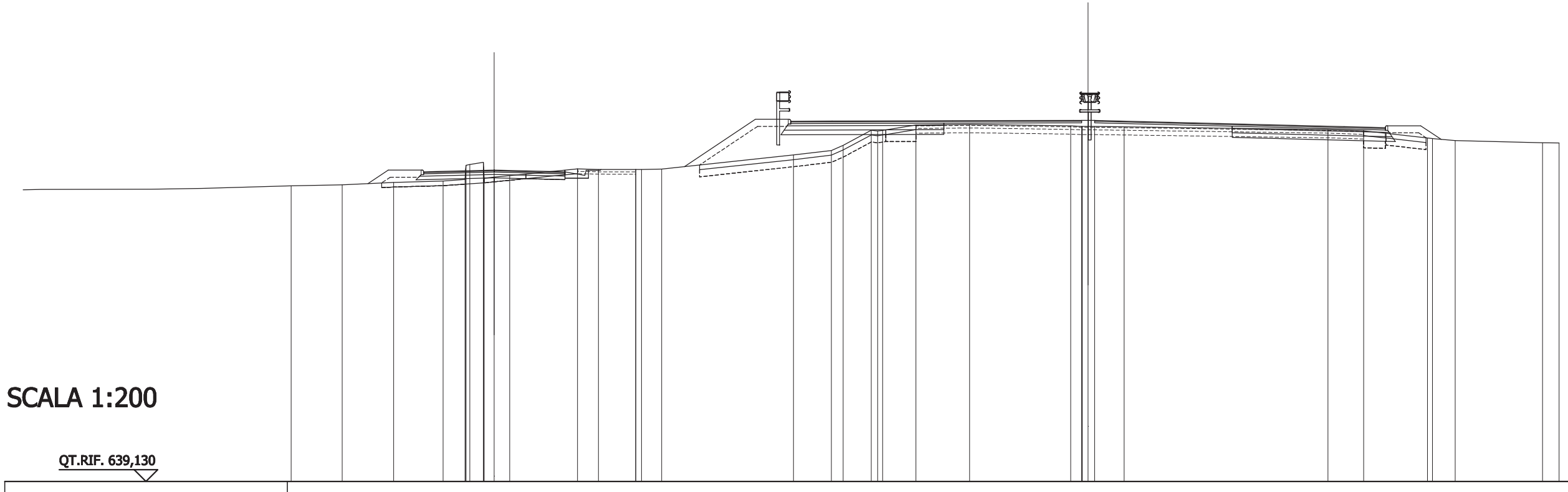

SCALA 1:200

QT.RIF. 639,130

| | | |

SCAVI E BONIFICHE	
SCOTICO IN RILEVATO	8,129 m
SCOTICO IN TRINCEA	3,752 m
SCAVO DI SBANCAMENTO E CASSONETTO	1,564 m²
BONIFICA IN RILEVATO 1^ STRATO	2,359 m²
SISTEMAZIONI E RINTERRI	
SISTEMAZIONE RILEVATO	3,925 m²
SISTEMAZIONE SCOTICO	1,573 m²
FABBISOGNO MATERIALE DA RILEVATO	3,925 m²
COMPATTAZIONE PIANO DI POSA IN RILEVATO	8,125 m
COMPATTAZIONE PIANO DI POSA IN TRINCEA	3,700 m
TERRENO VEGETALE IN RILEVATO	1,849 m²
DEMOLIZIONI	
RIMOZIONE DEI NERI	0,753 m²
RIMOZIONE STRATI DI BASE	1,369 m²
SCARIFICA NERI	0,764 m²
PAVIMENTAZIONE	
STRATO DI USURA DRENANTE	24,708 m
STRATO DI BINDER	1,482 m²
STRATO DI BINDER PER IMBOTTITURE	1,477 m²
STRATO DI BASE	1,321 m²
STRATO DI FONDAZIONE LEGATA	2,419 m²
STRATO DI FONDAZIONE NON LEGATA	2,741 m²

Viabilita Interpoderale 1

SEZIONE N.: 15
QT. PROGETTO: 652,160
DIST.PROG.: 214,921

SEZIONE N.: 37
QT. PROGETTO: 654,294
DIST.PROG.: 540,000
DIST.PREC.: 15,000
DIST.SUCC.: 15,000

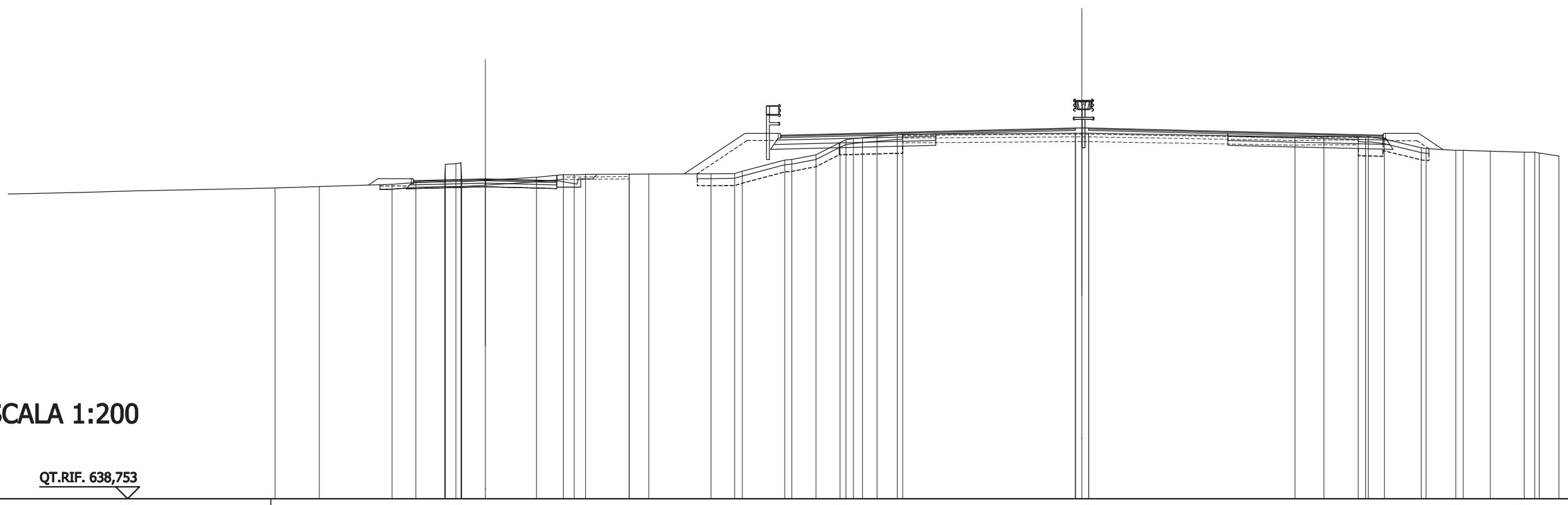

SCALA 1:200

QT.RIF. 638,753

| | | |

SCAVI E BONIFICHE	
SCOTICO IN RILEVATO	6,736 m
SCOTICO IN TRINCEA	3,035 m
SCAVO DI SBANCAMENTO E CASSONETTO	1,572 m²
BONIFICA IN RILEVATO 1^ STRATO	1,963 m²
SISTEMAZIONI E RINTERRI	
SISTEMAZIONE RILEVATO	2,351 m²
SISTEMAZIONE SCOTICO	1,309 m²
FABBISOGNO MATERIALE DA RILEVATO	2,351 m²
COMPATTAZIONE PIANO DI POSA IN RILEVATO	6,731 m
COMPATTAZIONE PIANO DI POSA IN TRINCEA	2,894 m
TERRENO VEGETALE IN RILEVATO	1,680 m²
DEMOLIZIONI	
RIMOZIONE DEI NERI	0,936 m²
RIMOZIONE STRATI DI BASE	1,702 m²
SCARIFICA NERI	0,830 m²
PAVIMENTAZIONE	
STRATO DI USURA DRENANTE	24,708 m
STRATO DI BINDER	1,482 m²
STRATO DI BINDER PER IMBOTTITURE	1,174 m²
STRATO DI BASE	1,321 m²
STRATO DI FONDAZIONE LEGATA	2,419 m²
STRATO DI FONDAZIONE NON LEGATA	2,741 m²

Viabilita Interpoderale 1

SEZIONE N.: 16
QT. PROGETTO: 651,965
DIST.PROG.: 229,928

SEZIONE N.: 38
QT. PROGETTO: 654,104
DIST.PROG.: 555,000
DIST.PREC.: 15,000
DIST.SUCC.: 15,000

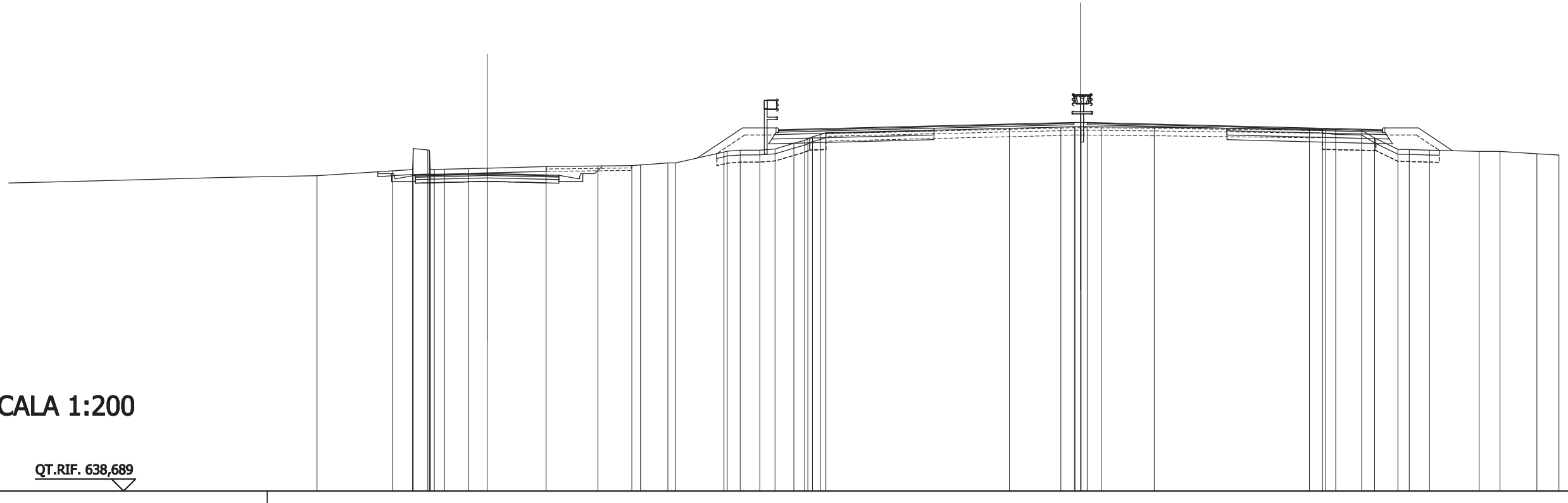

SCALA 1:200

QT.RIF. 638,689

QUOTE TERRENO	651,88 652,07 652,13 652,95 652,14 652,17 652,19 652,26 652,28 652,30 652,33 652,41 652,41 652,86 652,94 652,94 652,99 653,23 653,41 653,59 653,67 653,86 653,91 653,92 653,92 653,92 653,89 653,81 653,82 653,80 653,77 653,45 652,97 652,96 652,94 652,89 652,89 652,79 652,74
DIST.PARZIALI TERRENO	3,16 0,83 0,61 1,01 0,78 2,46 2,17 1,42 1,13 2,03 0,54 0,82 0,64 0,79 7,67 2,15 0,57 0,60 2,21 6,48 0,55 1,08 0,54 0,98 0,85 2,08 0,87 1,54 0,93
QUOTE PROGETTO	651,89 651,90 651,96 651,90 651,89 653,80 653,84 653,97 654,10 654,10 654,10 654,10 653,97 653,84 653,80
DIST.PARZIALI PROGETTO	2,75 2,75 9,18 1,75 5,12 5,12 0,55 5,13 5,13 1,75

SCAVI E BONIFICHE	
SCOTICO IN RILEVATO	10,894 m
SCOTICO IN TRINCEA	1,022 m
SCAVO DI SBANCAMENTO E CASSONETTO	0,215 m²
BONIFICA IN RILEVATO 1^ STRATO	3,179 m²
SISTEMAZIONI E RINTERRI	
SISTEMAZIONE RILEVATO	4,578 m²
SISTEMAZIONE SCOTICO	2,120 m²
FABBISOGNO MATERIALE DA RILEVATO	4,578 m²
COMPATTAZIONE PIANO DI POSA IN RILEVATO	10,890 m
COMPATTAZIONE PIANO DI POSA IN TRINCEA	0,977 m
TERRENO VEGETALE IN RILEVATO	1,958 m²
DEMOLIZIONI	
RIMOZIONE DEI NERI	0,784 m²
RIMOZIONE STRATI DI BASE	1,149 m²
SCARIFICA NERI	0,775 m²
PAVIMENTAZIONE	
STRATO DI USURA DRENANTE	24,708 m
STRATO DI BINDER	1,482 m²
STRATO DI BINDER PER IMBOTTITURE	1,372 m²
STRATO DI BASE	1,321 m²
STRATO DI FONDAZIONE LEGATA	2,419 m²
STRATO DI FONDAZIONE NON LEGATA	2,741 m²

Viabilita Interpoderale 1

SEZIONE N.: 17
QT. PROGETTO: 651,777
DIST.PROG.: 244,396

SEZIONE N.: 39
QT. PROGETTO: 653,901
DIST.PROG.: 570,000
DIST.PREC.: 15,000
DIST.SUCC.: 11,239

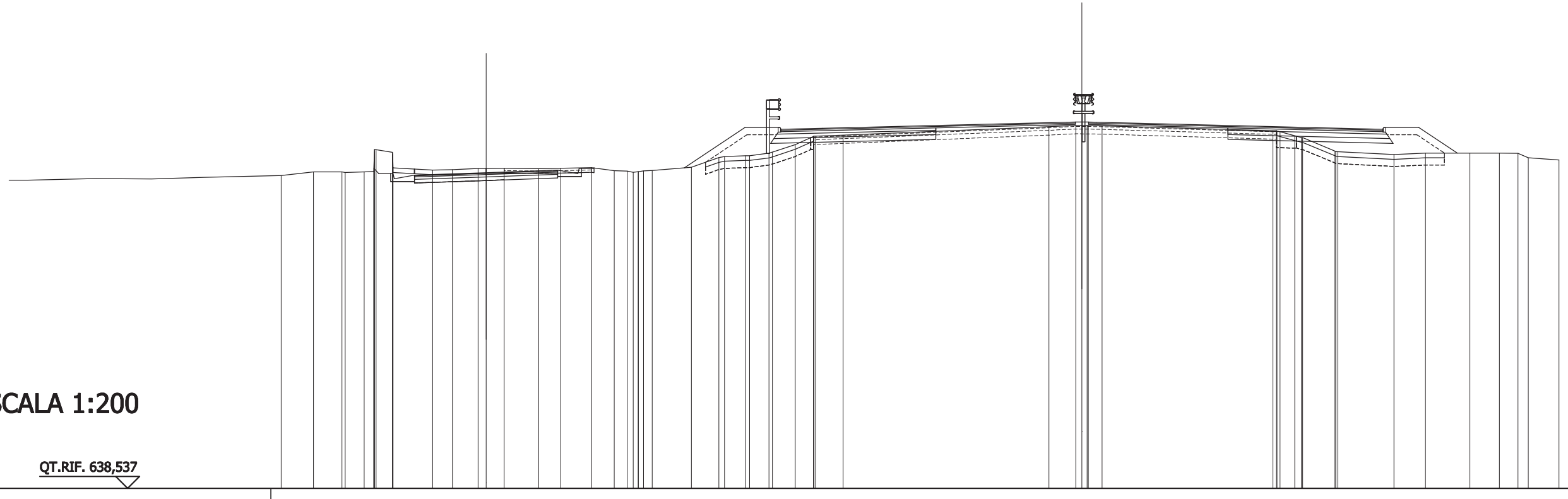

SCALA 1:200

QT.RIF. 638,537

QUOTE TERRENO	651,81 651,81 651,80 652,74 652,63 651,98 651,89 651,90 651,95 651,95 651,96 651,94 651,96 651,99 651,85 651,84 651,85 651,87 652,00 652,41 652,45 652,49 652,59 652,64 652,95 653,30 653,31 653,35 653,70 653,76 653,75 653,74 653,53 653,32 653,25 652,68 652,65 652,54 652,60 652,60 652,60 652,59 652,40 652,31
DIST.PARZIALI TERRENO	1,19 0,80 0,69 1,66 0,82 1,08 0,76 1,45 0,93 1,30 0,95 0,54 1,65 1,15 0,89 0,81 0,95 0,77 1,15 8,63 1,12 0,58 7,16 0,61 1,35 2,36 1,32 1,87 1,23 0,78 1,29
QUOTE PROGETTO	651,67 651,68 651,78 651,87 651,88 653,59 653,64 653,76 653,89 653,90 653,90 653,89 653,76 653,64 653,59
DIST.PARZIALI PROGETTO	2,75 2,75 9,35 1,75 5,12 5,12 0,55 5,13 5,13 1,75

SCAVI E BONIFICHE	
SCOTICO IN RILEVATO	11,544 m
SCOTICO IN TRINCEA	0,691 m
SCAVO DI SBANCAMENTO E CASSONETTO	0,402 m²
BONIFICA IN RILEVATO 1^ STRATO	3,361 m²
SISTEMAZIONI E RINTERRI	
SISTEMAZIONE RILEVATO	4,768 m²
SISTEMAZIONE SCOTICO	2,241 m²
FABBISOGNO MATERIALE DA RILEVATO	4,768 m²
COMPATTAZIONE PIANO DI POSA IN RILEVATO	11,540 m
COMPATTAZIONE PIANO DI POSA IN TRINCEA	0,599 m
TERRENO VEGETALE IN RILEVATO	2,027 m²
DEMOLIZIONI	
RIMOZIONE DEI NERI	0,781 m²
RIMOZIONE STRATI DI BASE	0,964 m²
SCARIFICA NERI	0,774 m²
PAVIMENTAZIONE	
STRATO DI USURA DRENANTE	24,708 m
STRATO DI BINDER	1,482 m²
STRATO DI BINDER PER IMBOTTITURE	0,994 m²
STRATO DI BASE	1,321 m²
STRATO DI FONDAZIONE LEGATA	2,419 m²
STRATO DI FONDAZIONE NON LEGATA	2,741 m²

Viabilita Interpoderale 1

SEZIONE N.: 18
QT. PROGETTO: 651,639
DIST.PROG.: 255,000

SEZIONE N.: 40
QT. PROGETTO: 653,749
DIST.PROG.: 581,239
DIST.PREC.: 11,239
DIST.SUCC.: 10,458

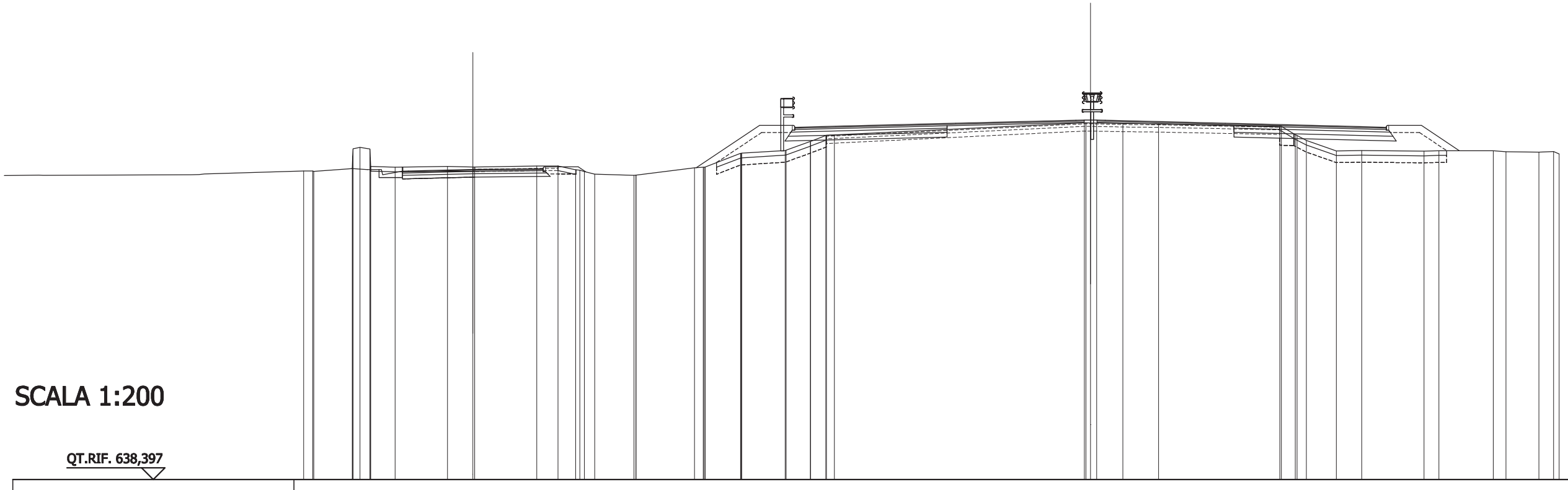

SCALA 1:200

QT.RIF. 638,397

| | | |

SCAVI E BONIFICHE		
SCOTICO IN RILEVATO	7,760	m
SCOTICO IN TRINCEA	0,219	m
SCAVO DI SBANCAMENTO E CASSONETTO	0,122	m²
SCAVO GRADONI	1,245	m²
BONIFICA IN RILEVATO 1^ STRATO	1,442	m²
SISTEMAZIONI E RINTERRI		
SISTEMAZIONE RILEVATO	4,991	m²
SISTEMAZIONE SCOTICO	1,450	m²
FABBISOGNO MATERIALE DA RILEVATO	4,991	m²
COMPATTAZIONE PIANO DI POSA IN RILEVATO	5,043	m
COMPATTAZIONE PIANO DI POSA IN TRINCEA	0,212	m
TERRENO VEGETALE IN RILEVATO	1,108	m²
SUPERFICIE GRADONATA	3,012	m
DEMOLIZIONI		
RIMOZIONE DEI NERI	0,668	m²
RIMOZIONE STRATI DI BASE	1,059	m²
SCARIFICA NERI	0,774	m²
PAVIMENTAZIONE		
STRATO DI USURA DRENANTE	22,957	m
STRATO DI BINDER	1,377	m²
STRATO DI BINDER PER IMBOTTITURE	1,039	m²
STRATO DI BASE	0,760	m²
STRATO DI FONDAZIONE LEGATA	1,389	m²
STRATO DI FONDAZIONE NON LEGATA	1,646	m²

Viabilita Interpoderale 1

SEZIONE N.: 19
QT. PROGETTO: 651,503
DIST.PROG.: 265,454

SEZIONE N.: 41
QT. PROGETTO: 653,612
DIST.PROG.: 591,697
DIST.PREC.: 10,458
DIST.SUCC.: 10,536

Rampa C

SEZIONE N.: 1
QT. PROGETTO: 653,347
DIST.PROG.: 0,000

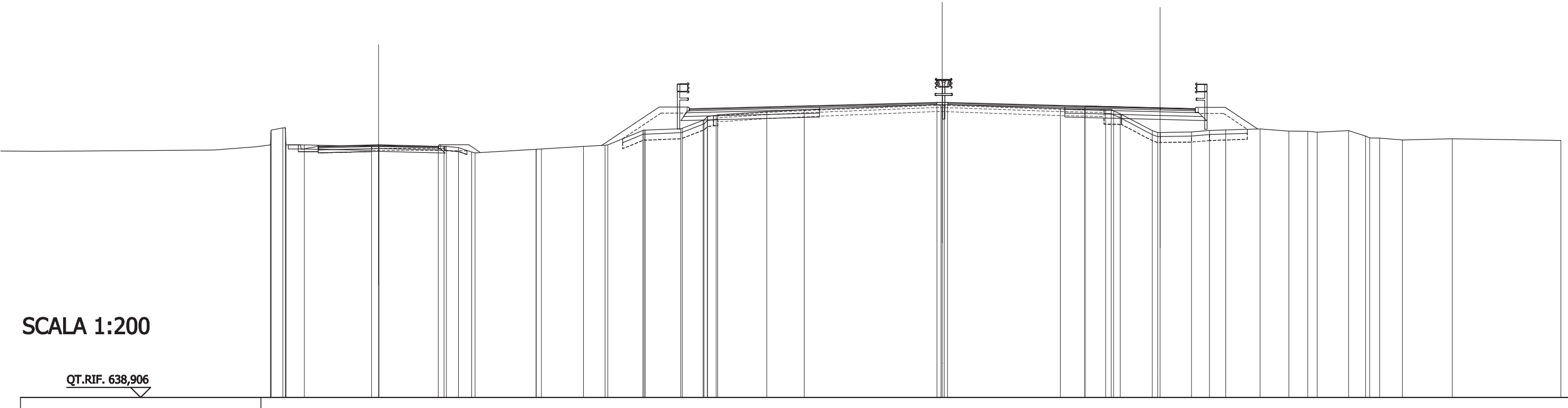

SCALA 1:200

QT.RIF. 638,906

| | | |

SCAVI E BONIFICHE	
SCOTICO IN RILEVATO	4,381 m
SCOTICO IN TRINCEA	0,316 m
SCAVO DI SBANCAMENTO E CASSONETTO	0,252 m²
BONIFICA IN RILEVATO 1^ STRATO	1,265 m²
SISTEMAZIONI E RINTERRI	
SISTEMAZIONE RILEVATO	1,540 m²
SISTEMAZIONE SCOTICO	0,844 m²
FABBISOGNO MATERIALE DA RILEVATO	1,540 m²
COMPATTAZIONE PIANO DI POSA IN RILEVATO	4,380 m
COMPATTAZIONE PIANO DI POSA IN TRINCEA	0,289 m
TERRENO VEGETALE IN RILEVATO	1,050 m²
DEMOLIZIONI	
RIMOZIONE DEI NERI	0,665 m²
RIMOZIONE STRATI DI BASE	1,195 m²
SCARIFICA NERI	0,732 m²
PAVIMENTAZIONE	
STRATO DI USURA DRENANTE	19,205 m
STRATO DI BINDER	1,152 m²
STRATO DI BINDER PER IMBOTTITURE	0,788 m²
STRATO DI BASE	0,877 m²
STRATO DI FONDAZIONE LEGATA	1,272 m²
STRATO DI FONDAZIONE NON LEGATA	1,570 m²

Viabilita Interpoderale 1

SEZIONE N.: 20
QT. PROGETTO: 651,366
DIST.PROG.: 275,984

SEZIONE N.: 42
QT. PROGETTO: 653,479
DIST.PROG.: 602,233
DIST.PREC.: 10,536
DIST.SUCC.: 10,535

Rampa C

SEZIONE N.: 2
QT. PROGETTO: 653,213
DIST.PROG.: 10,502

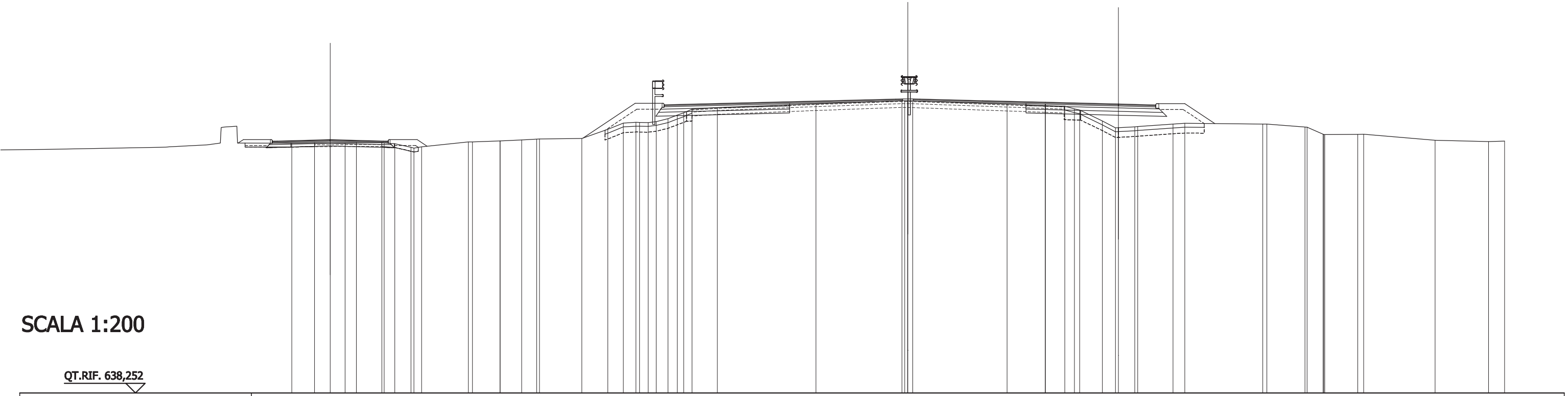

SCALA 1:200

QT.RIF. 638,252

| | | |

SCAVI E BONIFICHE	
SCAVO DI SBANCAMENTO E CASSONETTO	0,332 m²
SISTEMAZIONI E RINTERRI	
SISTEMAZIONE RILEVATO	0,052 m²
FABBISOGNO MATERIALE DA RILEVATO	0,052 m²
DEMOLIZIONI	
RIMOZIONE DEI NERI	0,634 m²
RIMOZIONE STRATI DI BASE	1,152 m²
SCARIFICA NERI	0,720 m²
PAVIMENTAZIONE	
STRATO DI USURA DRENANTE	17,465 m
STRATO DI BINDER	1,048 m²
STRATO DI BINDER PER IMBOTTITURE	0,638 m²
STRATO DI BASE	0,576 m²
STRATO DI FONDAZIONE LEGATA	1,037 m²
STRATO DI FONDAZIONE NON LEGATA	1,152 m²

Rampa B
SEZIONE N.: 12
QT. PROGETTO: 653,082
DIST.PROG.: 168,896

SEZIONE N.: 43
QT. PROGETTO: 653,347
DIST.PROG.: 612,768
DIST.PREC.: 10,535
DIST.SUCC.: 17,232

Rampa C
SEZIONE N.: 3
QT. PROGETTO: 653,075
DIST.PROG.: 20,913

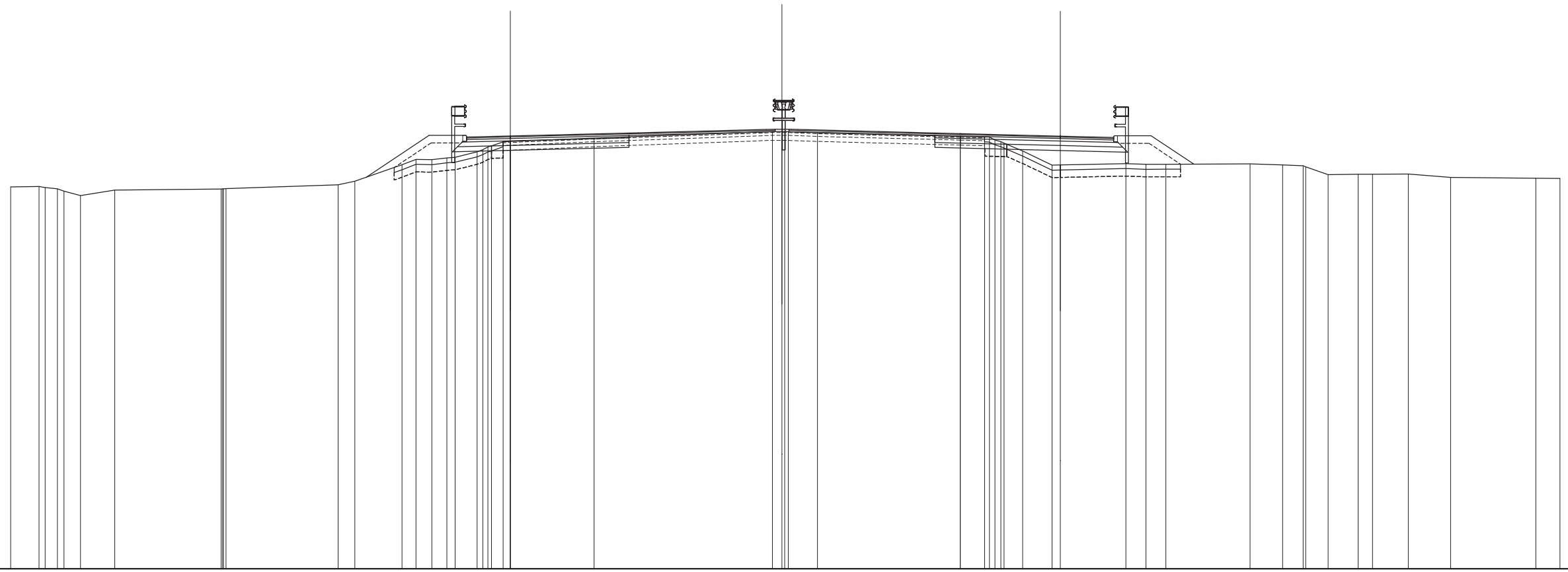

SCALA 1:200

QT.RIF. 635,745

| | | |

SCAVI E BONIFICHE	
SCAVO DI SBANCAMENTO E CASSONETTO	0,369 m²
SISTEMAZIONI E RINTERRI	
SISTEMAZIONE RILEVATO	0,048 m²
FABBISOGNO MATERIALE DA RILEVATO	0,048 m²
DEMOLIZIONI	
RIMOZIONE DEI NERI	0,302 m²
RIMOZIONE STRATI DI BASE	0,549 m²
SCARIFICA NERI	0,602 m²
PAVIMENTAZIONE	
STRATO DI USURA DRENANTE	14,450 m
STRATO DI BINDER	0,867 m²
STRATO DI BINDER PER IMBOTTITURE	0,729 m²
STRATO DI BASE	0,275 m²
STRATO DI FONDAZIONE LEGATA	0,494 m²
STRATO DI FONDAZIONE NON LEGATA	0,549 m²

Rampa B
SEZIONE N.: 11
QT. PROGETTO: 652,863
DIST.PROG.: 151,752

SEZIONE N.: 44
QT. PROGETTO: 653,132
DIST.PROG.: 630,000
DIST.PREC.: 17,232
DIST.SUCC.: 15,515

Rampa C
SEZIONE N.: 4
QT. PROGETTO: 652,738
DIST.PROG.: 37,726

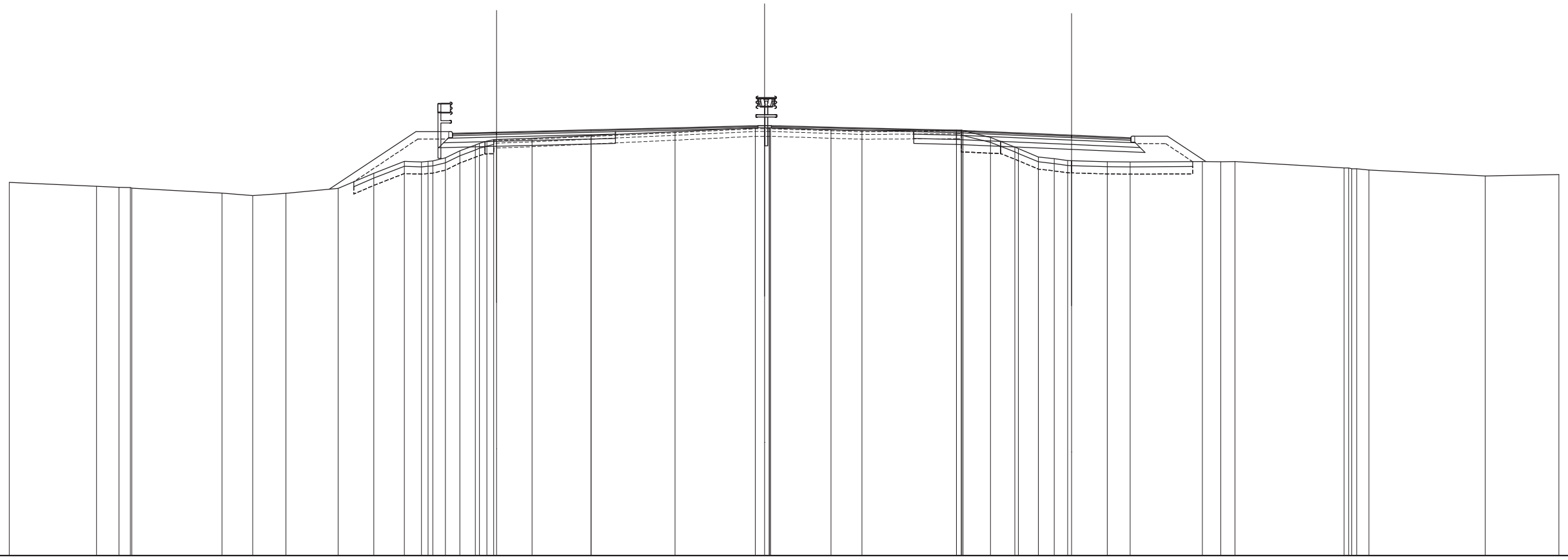

SCALA 1:200

QT.RIF. 635,483

| | | |

SCAVI E BONIFICHE	
SCOTICO IN RILEVATO	0,125 m
SCOTICO IN TRINCEA	1,228 m
SCAVO DI SBANCAMENTO E CASSONETTO	0,607 m²
BONIFICA IN RILEVATO 1^ STRATO	0,033 m²
SISTEMAZIONI E RINTERRI	
SISTEMAZIONE RILEVATO	0,044 m²
SISTEMAZIONE SCOTICO	0,022 m²
FABBISOGNO MATERIALE DA RILEVATO	0,044 m²
COMPATTAZIONE PIANO DI POSA IN RILEVATO	0,134 m
COMPATTAZIONE PIANO DI POSA IN TRINCEA	1,165 m
DEMOLIZIONI	
RIMOZIONE DEI NERI	0,348 m²
RIMOZIONE STRATI DI BASE	0,633 m²
SCARIFICA NERI	0,621 m²
PAVIMENTAZIONE	
STRATO DI USURA DRENANTE	16,157 m
STRATO DI BINDER	0,969 m²
STRATO DI BINDER PER IMBOTTITURE	0,500 m²
STRATO DI BASE	0,445 m²
STRATO DI FONDAZIONE LEGATA	0,801 m²
STRATO DI FONDAZIONE NON LEGATA	0,890 m²

Rampa B
SEZIONE N.: 10
QT. PROGETTO: 652,650
DIST.PROG.: 136,516

SEZIONE N.: 45
QT. PROGETTO: 652,938
DIST.PROG.: 645,515
DIST.PREC.: 15,515
DIST.SUCC.: 17,120

Rampa C
SEZIONE N.: 5
QT. PROGETTO: 652,335
DIST.PROG.: 52,512

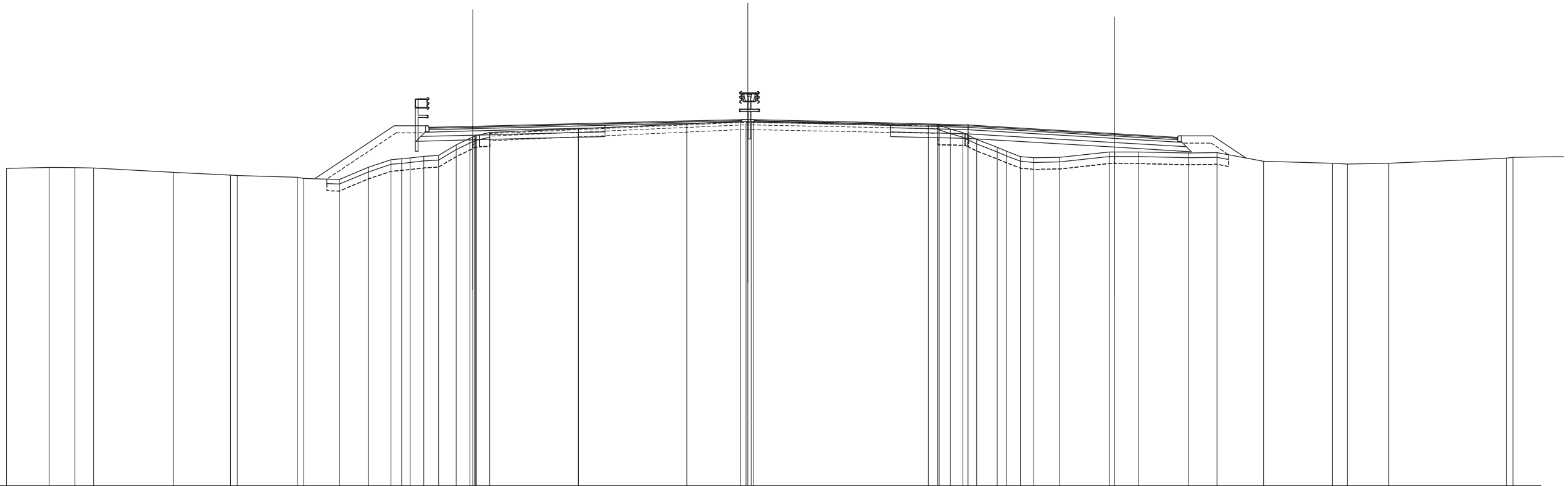

SCALA 1:200

QT.RIF. 637,219

QUOTE TERRENO	650,84 650,89 650,87 650,86 650,68 650,56 650,54 650,47 650,42 650,37 650,90 651,22 651,29 651,36 651,40 651,85 652,14 652,38 652,55 652,75 652,86 652,86 652,70 652,53 652,38 652,09 651,75 651,36 651,30 651,32 651,55 651,55 651,55 651,50 651,52 651,15 651,07 651,03 651,07 651,28 651,32
DIST.PARZIALI TERRENO	1,83 1,11 0,80 3,42 2,45 2,59 1,54 1,24 0,97 0,59 0,63 0,76 0,59 0,57 3,80 4,64 2,32 7,50 0,53 0,88 0,59 0,57 1,11 2,12 1,04 2,14 1,22 2,00 2,95 0,63 1,78 5,05
QUOTE PROGETTO	652,60 652,65 652,75 652,76 652,76 652,77 652,85 652,93 652,94 652,94 652,93 652,85 652,77 652,71 652,71 652,57 652,34 652,17
DIST.PARZIALI PROGETTO	1,88 4,00 0,53 3,25 3,25 0,55 3,25 3,25 2,31 2,29 4,00 2,71

SCAVI E BONIFICHE	
SCOTICO IN RILEVATO	1,563 m
SCAVO DI SBANCAMENTO E CASSONETTO	0,008 m²
BONIFICA IN RILEVATO 1^ STRATO	0,461 m²
SISTEMAZIONI E RINTERRI	
SISTEMAZIONE RILEVATO	0,379 m²
SISTEMAZIONE SCOTICO	0,308 m²
FABBISOGNO MATERIALE DA RILEVATO	0,379 m²
COMPATTAZIONE PIANO DI POSA IN RILEVATO	1,561 m
TERRENO VEGETALE IN RILEVATO	0,462 m²
DEMOLIZIONI	
RIMOZIONE DEI NERI	0,210 m²
RIMOZIONE STRATI DI BASE	0,368 m²
SCARIFICA NERI	0,664 m²
PAVIMENTAZIONE	
STRATO DI USURA DRENANTE	15,887 m
STRATO DI BINDER	0,953 m²
STRATO DI BINDER PER IMBOTTITURE	0,497 m²
STRATO DI BASE	0,191 m²
STRATO DI FONDAZIONE LEGATA	0,344 m²
STRATO DI FONDAZIONE NON LEGATA	0,382 m²

Rampa B
SEZIONE N.: 9
QT. PROGETTO: 652,376
DIST.PROG.: 120,012

SEZIONE N.: 46
QT. PROGETTO: 652,724
DIST.PROG.: 662,635
DIST.PREC.: 17,120
DIST.SUCC.: 12,365

Rampa C
SEZIONE N.: 6
QT. PROGETTO: 651,833
DIST.PROG.: 68,188

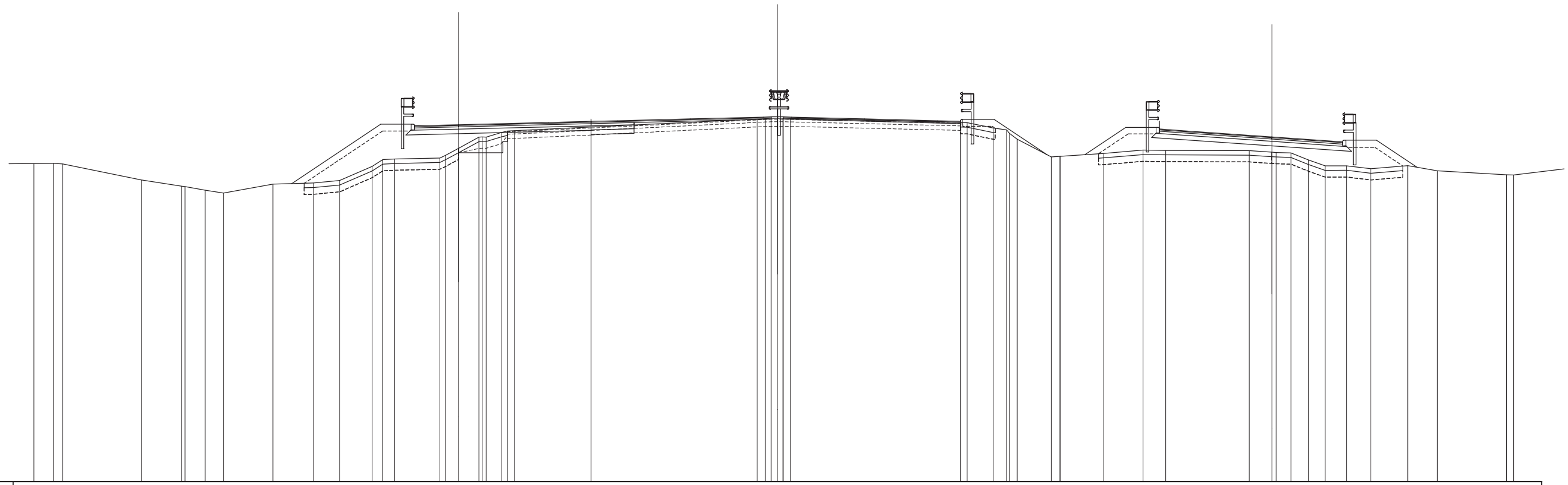

SCALA 1:200

QT.RIF. 636,494

| | | |

SCAVI E BONIFICHE		
SCOTICO IN RILEVATO	2,980	m
BONIFICA IN RILEVATO 1^ STRATO	0,884	m²
SISTEMAZIONI E RINTERRI		
SISTEMAZIONE RILEVATO	0,312	m²
SISTEMAZIONE SCOTICO	0,590	m²
FABBISOGNO MATERIALE DA RILEVATO	0,312	m²
COMPATTAZIONE PIANO DI POSA IN RILEVATO	2,982	m
TERRENO VEGETALE IN RILEVATO	0,880	m²
DEMOLIZIONI		
SCARIFICA NERI	0,808	m²
PAVIMENTAZIONE		
STRATO DI USURA DRENANTE	15,058	m
STRATO DI BINDER	0,903	m²
STRATO DI BINDER PER IMBOTTITURE	0,199	m²

Rampa B

SEZIONE N.: 8
QT. PROGETTO: 652,165
DIST.PROG.: 108,365

SEZIONE N.: 47
QT. PROGETTO: 652,569
DIST.PROG.: 675,000
DIST.PREC.: 12,365
DIST.SUCC.: 15,000

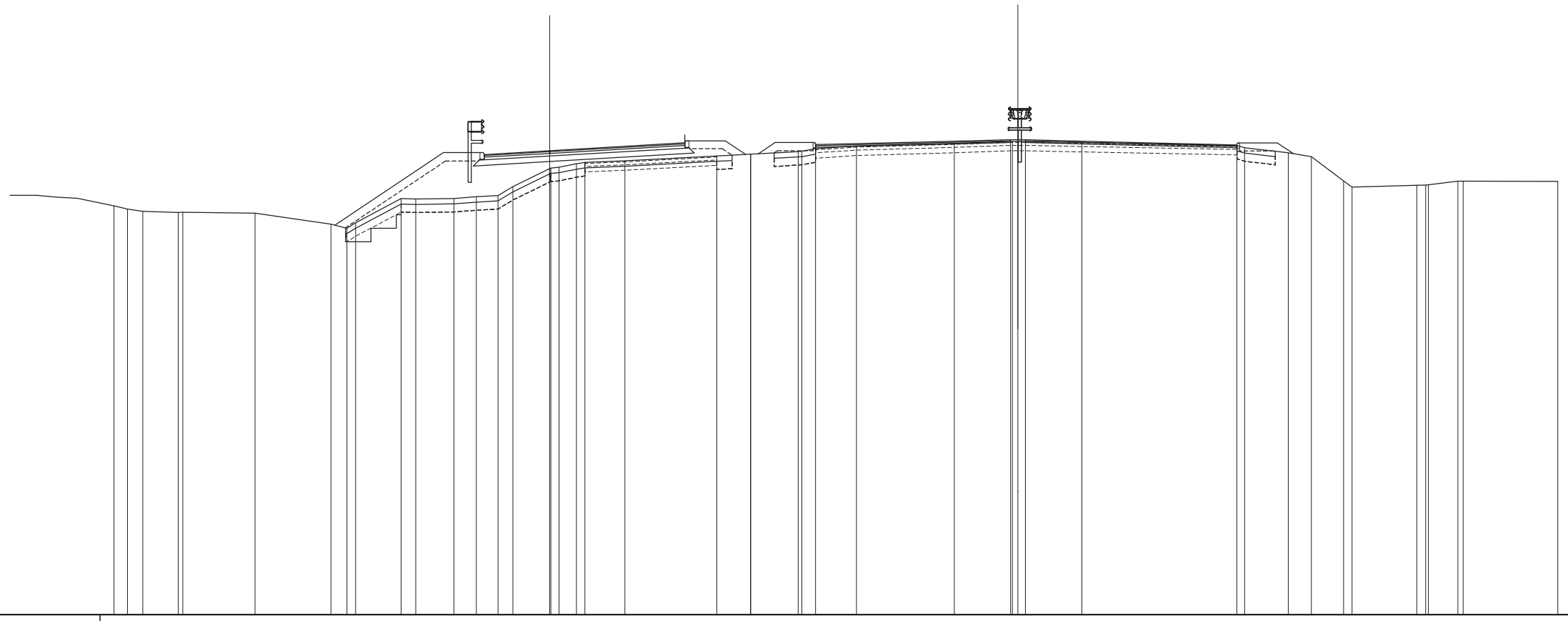

SCALA 1:200

QT.RIF. 634,989

| | | |

SCAVI E BONIFICHE		
SCOTICO IN RILEVATO	3,068	m
BONIFICA IN RILEVATO 1^ STRATO	0,897	m²
SISTEMAZIONI E RINTERRI		
SISTEMAZIONE RILEVATO	0,292	m²
SISTEMAZIONE SCOTICO	0,599	m²
FABBISOGNO MATERIALE DA RILEVATO	0,292	m²
COMPATTAZIONE PIANO DI POSA IN RILEVATO	3,064	m
TERRENO VEGETALE IN RILEVATO	0,894	m²
DEMOLIZIONI		
SCARIFICA NERI	0,869	m²
PAVIMENTAZIONE		
STRATO DI USURA DRENANTE	15,210	m
STRATO DI BINDER	0,912	m²
STRATO DI BINDER PER IMBOTTITURE	0,106	m²

SEZIONE N.: 48
QT. PROGETTO: 652,382
DIST.PROG.: 690,000
DIST.PREC.: 15,000
DIST.SUCC.: 15,000

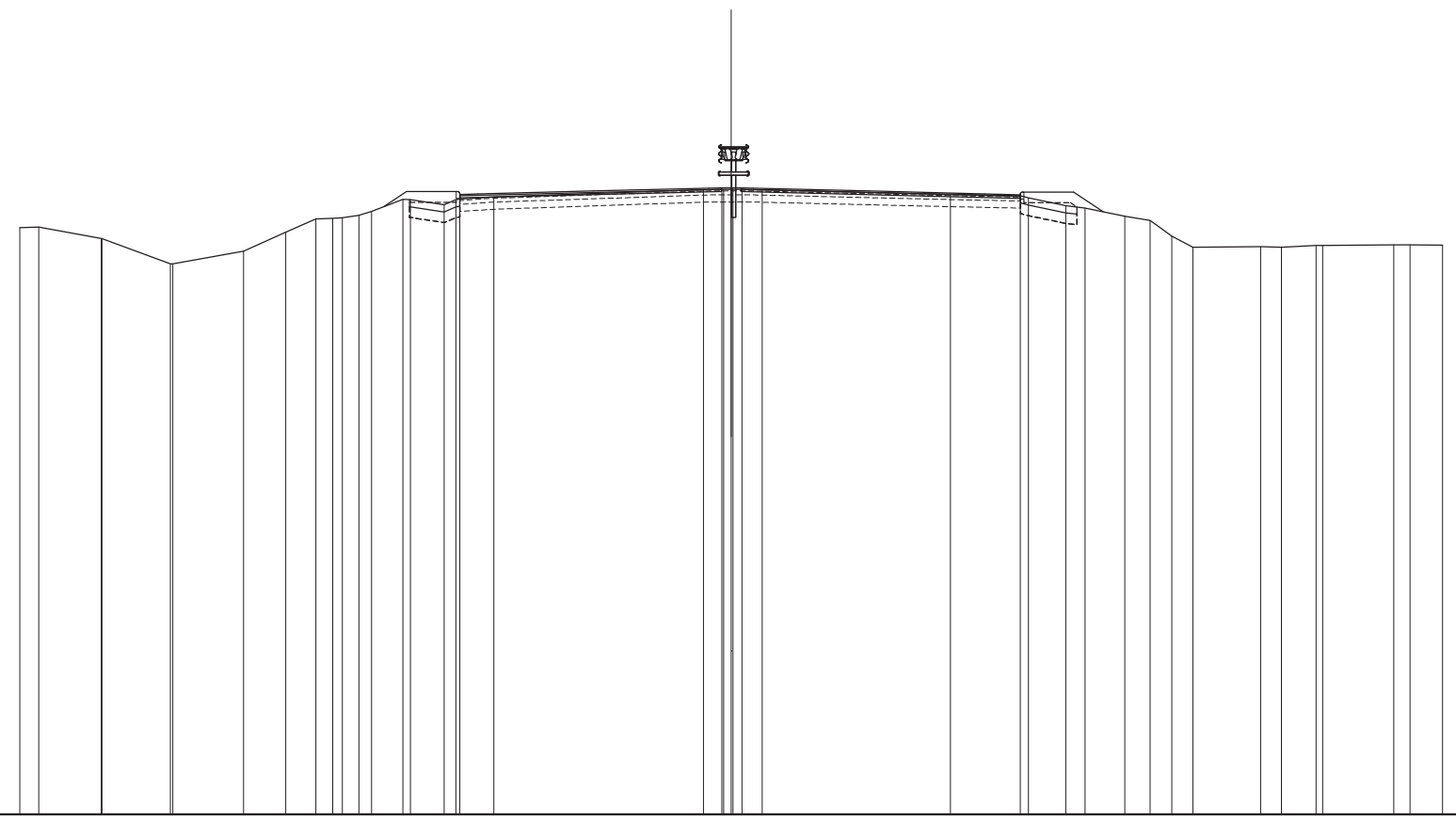

SCALA 1:200

QT.RIF. 634,775

QUOTE TERRENO	651,26 651,28 650,96 650,96 650,25 650,25 650,61 651,13 651,51 651,54 651,72 652,06 652,05 651,91 652,07 652,13 652,33 652,34 652,34 652,33 652,20 652,16 652,10 651,88 651,82 651,59 651,47 651,02 650,71 650,73 650,71 650,77 650,77 650,78 650,78 650,77
DIST.PARZIALI TERRENO	0,53 1,77 1,93 1,99 1,19 0,84 0,88 0,94 0,96 5,89 0,51 0,57 5,29 1,96 1,05 0,54 1,12 0,71 0,61 0,59 1,91 0,59 0,97 2,01 0,91
QUOTE PROGETTO	652,20 652,21 652,29 652,37 652,38 652,38 652,37 652,29 652,21 652,19
DIST.PARZIALI PROGETTO	3,25 3,25 0,55 3,25 3,25 1,00

SCAVI E BONIFICHE	
SCOTICO IN RILEVATO	3,302 m
BONIFICA IN RILEVATO 1^ STRATO	0,966 m²
SISTEMAZIONI E RINTERRI	
SISTEMAZIONE RILEVATO	0,945 m²
SISTEMAZIONE SCOTICO	0,645 m²
FABBISOGNO MATERIALE DA RILEVATO	0,945 m²
COMPATTAZIONE PIANO DI POSA IN RILEVATO	3,298 m
TERRENO VEGETALE IN RILEVATO	0,977 m²
PAVIMENTAZIONE	
STRATO DI USURA DRENANTE	15,310 m
STRATO DI BINDER	0,918 m²

SEZIONE N.: 49
QT. PROGETTO: 652,194
DIST.PROG.: 705,000
DIST.PREC.: 15,000
DIST.SUCC.: 15,000

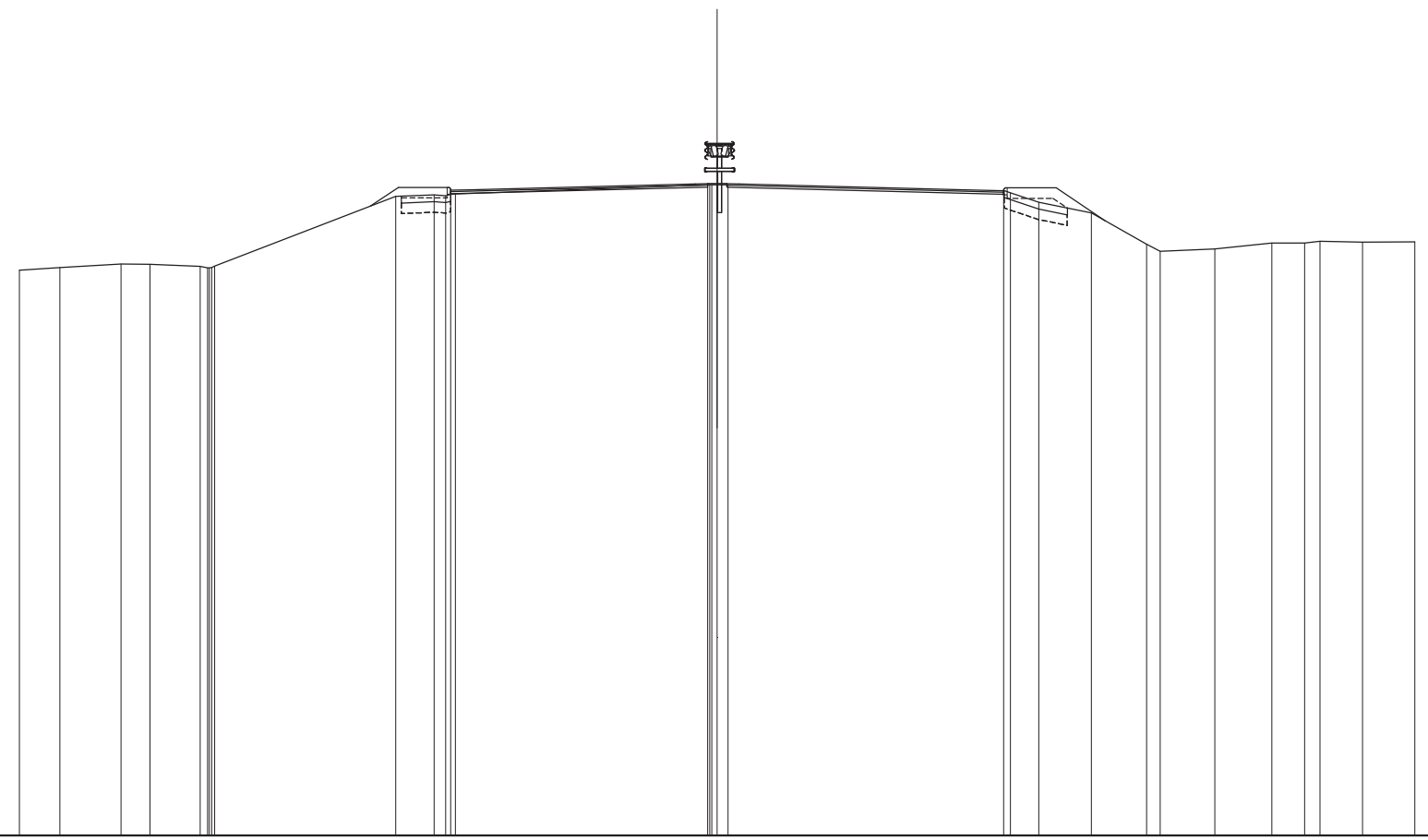

SCALA 1:200

QT.RIF. 633,517

QUOTE TERRENO	649,72 649,79 649,90 649,89 649,82 649,83 651,83 651,88 651,90 652,16 652,16 652,00 651,94 651,67 651,36 650,46 650,25 650,32 650,49 650,50 650,55 650,52 650,53
DIST.PARZIALI TERRENO	1,16 1,75 0,83 1,43 5,19 1,11 7,23 7,90 0,82 1,51 1,58 1,56 1,64 0,94 1,22 1,50
QUOTE PROGETTO	652,01 652,02 652,10 652,19 652,19 652,19 652,19 652,10 652,02 652,00
DIST.PARZIALI PROGETTO	0,51 3,25 3,25 0,55 3,25 3,25 1,09

SCAVI E BONIFICHE		
SCOTICO IN RILEVATO	4,023	m
BONIFICA IN RILEVATO 1^ STRATO	1,154	m²
SISTEMAZIONI E RINTERRI		
SISTEMAZIONE RILEVATO	1,198	m²
SISTEMAZIONE SCOTICO	0,770	m²
FABBISOGNO MATERIALE DA RILEVATO	1,198	m²
COMPATTAZIONE PIANO DI POSA IN RILEVATO	4,019	m
TERRENO VEGETALE IN RILEVATO	1,200	m²
DEMOLIZIONI		
SCARIFICA NERI	1,398	m²
PAVIMENTAZIONE		
STRATO DI USURA DRENANTE	15,351	m
STRATO DI BINDER	0,921	m²
STRATO DI BINDER PER IMBOTTITURE	0,061	m²

SEZIONE N.: 50
QT. PROGETTO: 652,007
DIST.PROG.: 720,000
DIST.PREC.: 15,000
DIST.SUCC.: 15,000

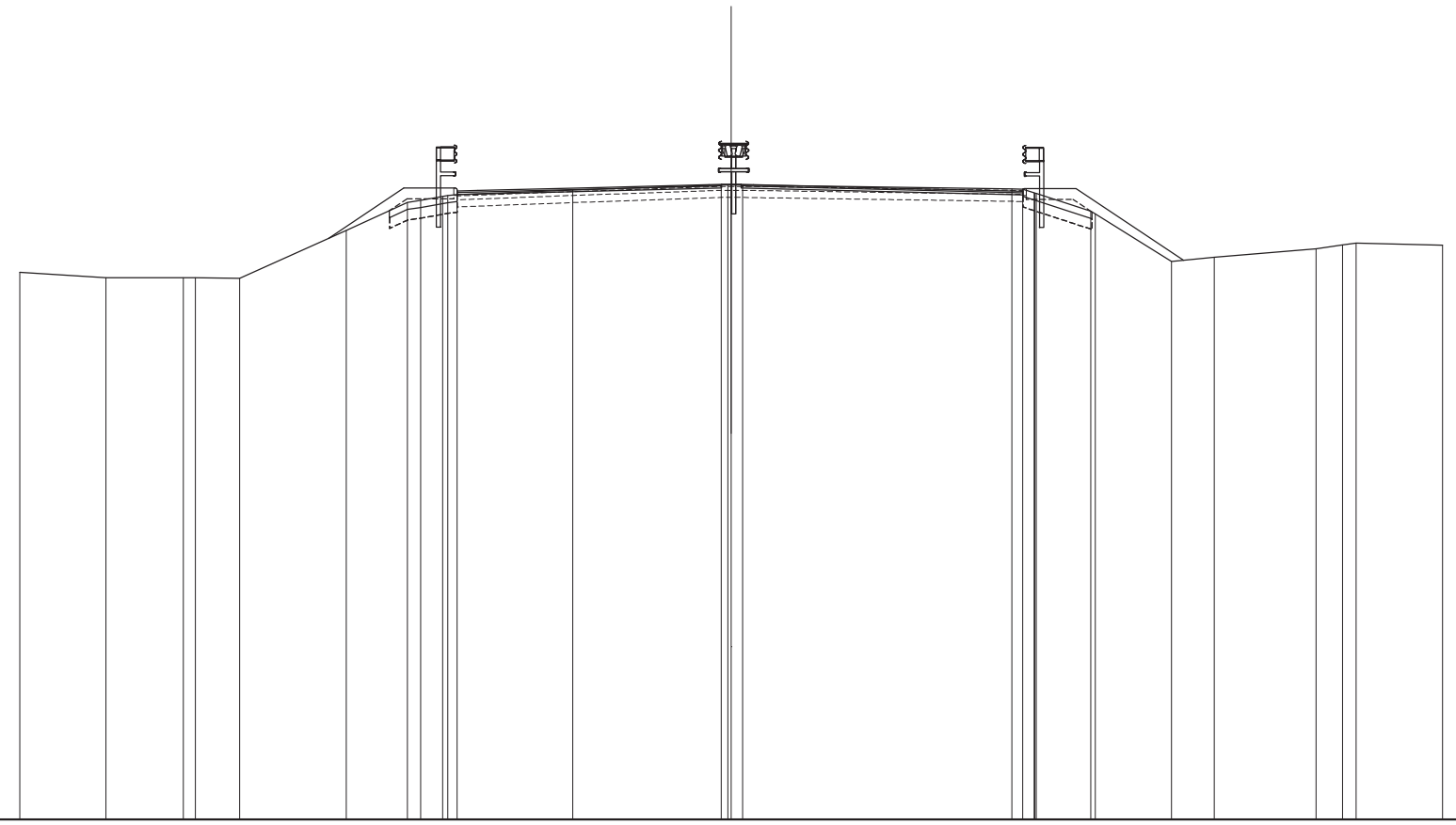

SCALA 1:200

QT.RIF. 634,146

QUOTE TERRENO	649,53 649,38 649,38 649,38 649,37 650,71 651,50 651,66 651,72 651,84 651,99 651,99 651,88 651,77 651,75 651,25 651,18 649,84 649,96 650,19 650,31 650,35 650,30
DIST.PARZIALI TERRENO	2,42 2,18 1,25 3,00 1,72 0,62 3,25 4,17 7,58 1,53 2,15 1,20 2,86 0,74 2,43
QUOTE PROGETTO	651,82 651,84 651,92 652,00 652,01 652,01 652,00 651,92 651,84 651,81
DIST.PARZIALI PROGETTO	0,58 3,25 3,25 0,55 3,25 3,25 1,07

SCAVI E BONIFICHE	
SCOTICO IN RILEVATO	6,693 m
SCOTICO IN TRINCEA	0,329 m
SCAVO GRADONI	1,571 m²
BONIFICA IN RILEVATO 1^ STRATO	0,731 m²
SISTEMAZIONI E RINTERRI	
SISTEMAZIONE RILEVATO	2,600 m²
SISTEMAZIONE SCOTICO	1,213 m²
FABBISOGNO MATERIALE DA RILEVATO	2,600 m²
COMPATTAZIONE PIANO DI POSA IN RILEVATO	2,589 m
COMPATTAZIONE PIANO DI POSA IN TRINCEA	0,327 m
TERRENO VEGETALE IN RILEVATO	2,117 m²
SUPERFICIE GRADONATA	3,966 m
DEMOLIZIONI	
SCARIFICA NERI	1,704 m²
PAVIMENTAZIONE	
STRATO DI USURA DRENANTE	15,305 m
STRATO DI BINDER	0,918 m²
STRATO DI BINDER PER IMBOTTITURE	0,005 m²

SEZIONE N.: 51
QT. PROGETTO: 651,819
DIST.PROG.: 735,000
DIST.PREC.: 15,000
DIST.SUCC.: 15,000

Rampa D

SEZIONE N.: 8
QT. PROGETTO: 650,884
DIST.PROG.: 108,241

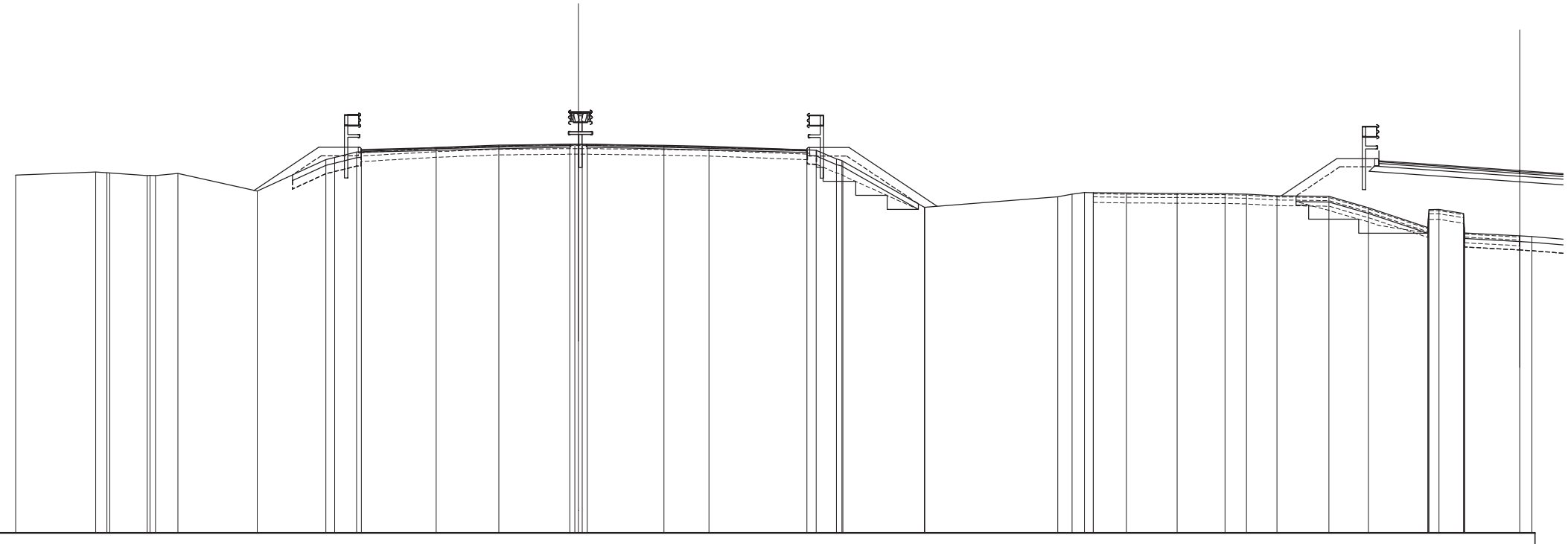

SCALA 1:200

QT.RIF. 638,002

| | | |

SCAVI E BONIFICHE		
SCOTICO IN RILEVATO	4,461	m
SCOTICO IN TRINCEA	0,251	m
SCAVO GRADONI	2,069	m²
SISTEMAZIONI E RINTERRI		
SISTEMAZIONE RILEVATO	3,200	m²
SISTEMAZIONE SCOTICO	0,783	m²
FABBISOGNO MATERIALE DA RILEVATO	3,200	m²
COMPATTAZIONE PIANO DI POSA IN TRINCEA	0,249	m
TERRENO VEGETALE IN RILEVATO	1,836	m²
SUPERFICIE GRADONATA	4,621	m
DEMOLIZIONI		
SCARIFICA NERI	1,348	m²
PAVIMENTAZIONE		
STRATO DI USURA DRENANTE	15,523	m
STRATO DI BINDER	0,931	m²
STRATO DI BINDER PER IMBOTTITURE	0,315	m²

Rampa A
SEZIONE N.: 5
QT. PROGETTO: 650,701
DIST.PROG.: 41,933

SEZIONE N.: 52
QT. PROGETTO: 651,632
DIST.PROG.: 750,000
DIST.PREC.: 15,000
DIST.SUCC.: 12,393

Rampa D
SEZIONE N.: 9
QT. PROGETTO: 650,794
DIST.PROG.: 121,180

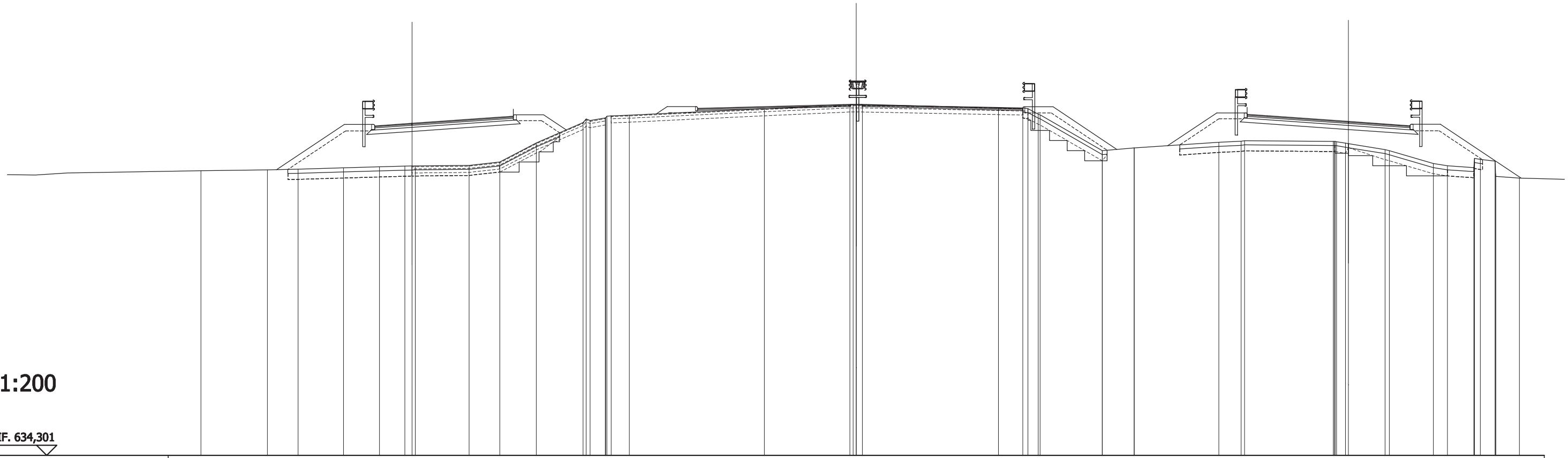

SCALA 1:200

QT.RIF. 634,301

| | | |

SCAVI E BONIFICHE	
SCOTICO IN RILEVATO	3,175 m
SCAVO DI SBANCAMENTO E CASSONETTO	0,213 m²
SCAVO GRADONI	1,465 m²
SISTEMAZIONI E RINTERRI	
SISTEMAZIONE RILEVATO	2,499 m²
SISTEMAZIONE SCOTICO	0,549 m²
FABBISOGNO MATERIALE DA RILEVATO	2,499 m²
TERRENO VEGETALE IN RILEVATO	0,897 m²
SUPERFICIE GRADONATA	4,413 m
DEMOLIZIONI	
RIMOZIONE DEI NERI	0,321 m²
RIMOZIONE STRATI DI BASE	0,583 m²
SCARIFICA NERI	0,886 m²
PAVIMENTAZIONE	
STRATO DI USURA DRENANTE	16,744 m
STRATO DI BINDER	1,004 m²
STRATO DI BINDER PER IMBOTTITURE	0,189 m²
STRATO DI BASE	0,292 m²
STRATO DI FONDAZIONE LEGATA	0,525 m²
STRATO DI FONDAZIONE NON LEGATA	0,583 m²

Rampa A
SEZIONE N.: 4
QT. PROGETTO: 650,883
DIST.PROG.: 31,728

SEZIONE N.: 53
QT. PROGETTO: 651,477
DIST.PROG.: 762,393
DIST.PREC.: 12,393
DIST.SUCC.: 12,335

Rampa D
SEZIONE N.: 10
QT. PROGETTO: 650,747
DIST.PROG.: 132,298

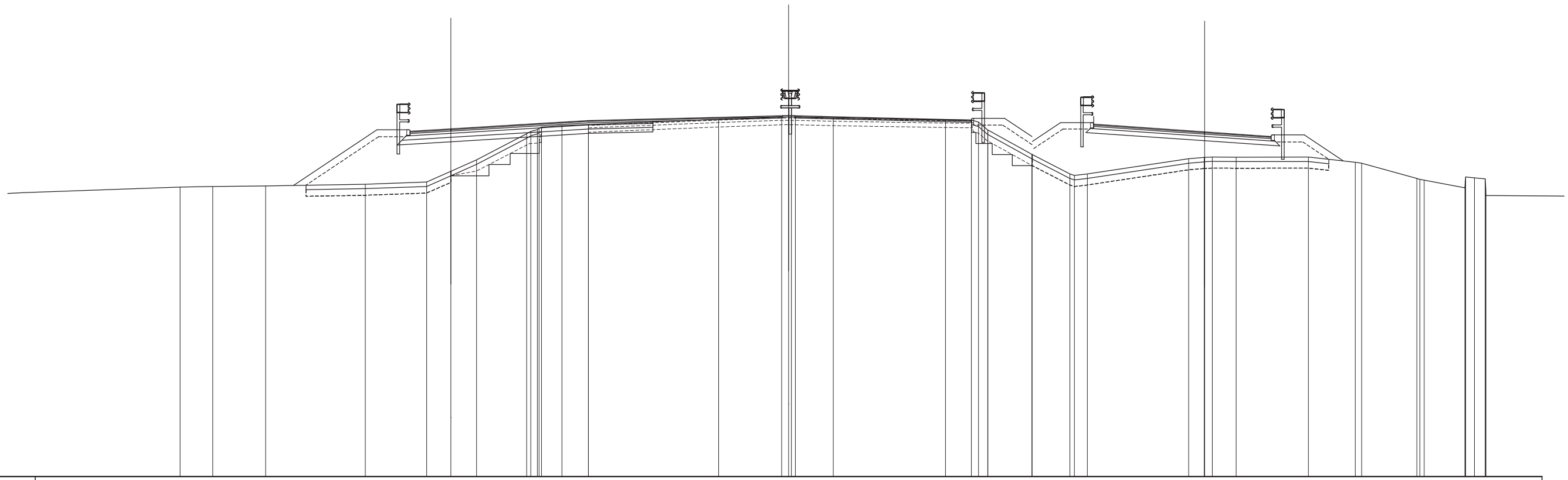

SCALA 1:200

QT.RIF. 635,208

QUOTE TERRENO	648,26 648,28 648,31 648,39 648,49 648,97 649,48 650,66 650,91 650,96 651,03 651,08 651,32 651,42 651,42 651,38 651,29 651,28 650,83 650,83 649,73 648,85 648,85 649,54 649,60 649,61 649,61 649,61 649,38 649,33 648,65 648,58 648,23 648,63 647,88
DIST.PARZIALI TERRENO	1,47 2,39 4,50 2,77 1,09 1,16 2,26 0,92 1,19 5,88 2,85 1,71 5,07 1,17 1,99 1,71 0,58 4,58 0,70 1,07 3,26 2,12 2,48 1,84
QUOTE PROGETTO	650,77 650,88 651,12 651,26 651,26 651,31 651,39 651,47 651,48 651,48 651,47 651,39 651,31 651,28 651,09 651,02 650,75 650,54
DIST.PARZIALI PROGETTO	1,84 4,00 2,20 1,91 3,25 3,25 0,55 3,25 3,25 1,12 5,52 1,00 4,00 3,00

SCAVI E BONIFICHE		
SCOTICO IN TRINCEA	0,910	m
SCAVO DI SBANCAMENTO E CASSONETTO	0,674	m²
SISTEMAZIONI E RINTERRI		
SISTEMAZIONE RILEVATO	0,054	m²
FABBISOGNO MATERIALE DA RILEVATO	0,054	m²
COMPATTAZIONE PIANO DI POSA IN TRINCEA	0,876	m
DEMOLIZIONI		
RIMOZIONE DEI NERI	0,379	m²
RIMOZIONE STRATI DI BASE	0,690	m²
SCARIFICA NERI	0,646	m²
PAVIMENTAZIONE		
STRATO DI USURA DRENANTE	16,031	m
STRATO DI BINDER	0,962	m²
STRATO DI BINDER PER IMBOTTITURE	0,516	m²
STRATO DI BASE	0,433	m²
STRATO DI FONDAZIONE LEGATA	0,779	m²
STRATO DI FONDAZIONE NON LEGATA	0,865	m²

Rampa A
SEZIONE N.: 3
QT. PROGETTO: 650,966
DIST.PROG.: 20,619

SEZIONE N.: 54
QT. PROGETTO: 651,322
DIST.PROG.: 774,728
DIST.PREC.: 12,335
DIST.SUCC.: 10,724

Rampa D
SEZIONE N.: 11
QT. PROGETTO: 650,744
DIST.PROG.: 143,761

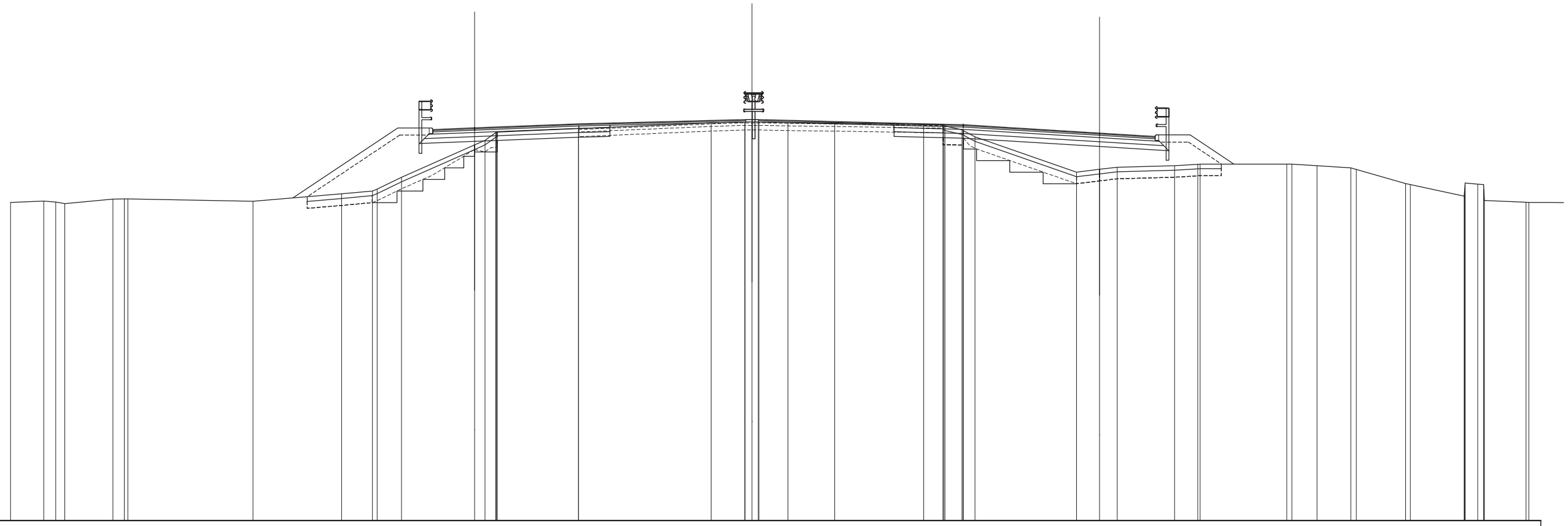

SCALA 1:200

QT.RIF. 634,041

| | | |

SCAVI E BONIFICHE	
SCAVO DI SBANCAMENTO E CASSONETTO	0,362 m²
SISTEMAZIONI E RINTERRI	
SISTEMAZIONE RILEVATO	0,072 m²
FABBISOGNO MATERIALE DA RILEVATO	0,072 m²
DEMOLIZIONI	
RIMOZIONE DEI NERI	0,321 m²
RIMOZIONE STRATI DI BASE	0,584 m²
SCARIFICA NERI	0,607 m²
PAVIMENTAZIONE	
STRATO DI USURA DRENANTE	14,622 m
STRATO DI BINDER	0,877 m²
STRATO DI BINDER PER IMBOTTITURE	0,836 m²
STRATO DI BASE	0,292 m²
STRATO DI FONDAZIONE LEGATA	0,525 m²
STRATO DI FONDAZIONE NON LEGATA	0,584 m²

Rampa A
SEZIONE N.: 2
QT. PROGETTO: 650,920
DIST.PROG.: 10,409

SEZIONE N.: 55
QT. PROGETTO: 651,188
DIST.PROG.: 785,452
DIST.PREC.: 10,724
DIST.SUCC.: 10,548

Rampa D
SEZIONE N.: 12
QT. PROGETTO: 650,737
DIST.PROG.: 154,000

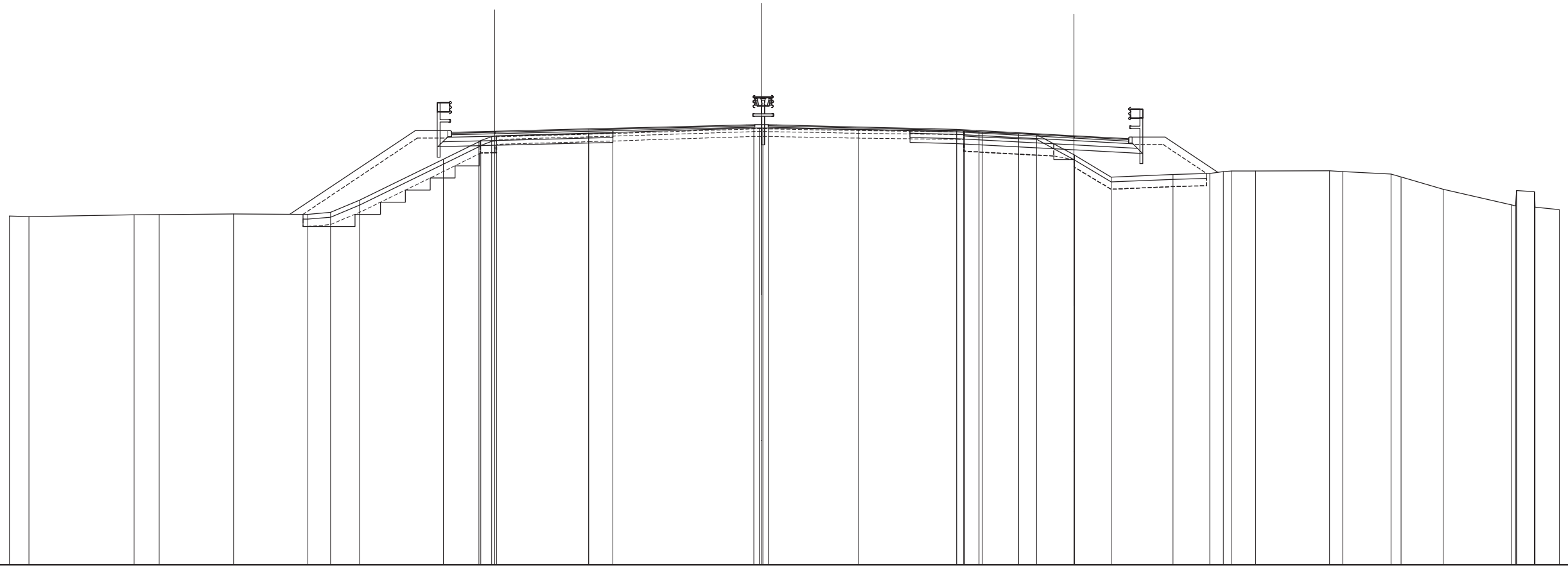

SCALA 1:200

QT.RIF. 633,068

QUOTE TERRENO	647,43 647,41 647,48 647,49 647,52 647,50 647,58 648,08 649,76 650,49 650,70 650,73 650,84 650,87 651,06 651,06 650,99 650,94 650,88 650,88 650,82 650,79 649,95 649,93 649,03 649,14 649,18 649,26 649,28 649,28 649,30 649,26 649,16 649,04 648,53 647,89 648,43 647,80 647,69
DIST.PARZIALI TERRENO	0,80 4,33 1,03 3,07 3,05 0,94 1,19 3,46 1,46 3,79 1,00 5,81 3,71 4,04 0,59 1,50 0,74 1,54 1,51 2,55 1,51 0,56 0,99 3,05 0,54 1,99 1,74 2,82 0,74 0,99
QUOTE PROGETTO	650,88 650,92 651,02 651,02 651,10 651,18 651,19 651,19 651,18 651,10 651,02 650,99 650,99 650,95 650,74 650,62
DIST.PARZIALI PROGETTO	1,78 3,87 3,25 3,25 0,55 3,25 3,25 0,92 0,83 4,00 2,25

SCAVI E BONIFICHE	
SCAVO DI SBANCAMENTO E CASSONETTO	0,562 m²
SISTEMAZIONI E RINTERRI	
SISTEMAZIONE RILEVATO	0,079 m²
FABBISOGNO MATERIALE DA RILEVATO	0,079 m²
DEMOLIZIONI	
RIMOZIONE DEI NERI	0,663 m²
RIMOZIONE STRATI DI BASE	1,206 m²
SCARIFICA NERI	0,732 m²
PAVIMENTAZIONE	
STRATO DI USURA DRENANTE	17,736 m
STRATO DI BINDER	1,064 m²
STRATO DI BINDER PER IMBOTTITURE	0,748 m²
STRATO DI BASE	0,603 m²
STRATO DI FONDAZIONE LEGATA	1,085 m²
STRATO DI FONDAZIONE NON LEGATA	1,206 m²

Rampa A
SEZIONE N.: 1
QT. PROGETTO: 650,792
DIST.PROG.: 0,000

SEZIONE N.: 56
QT. PROGETTO: 651,057
DIST.PROG.: 796,000
DIST.PREC.: 10,548
DIST.SUCC.: 14,000

Rampa D
SEZIONE N.: 13
QT. PROGETTO: 650,683
DIST.PROG.: 164,235

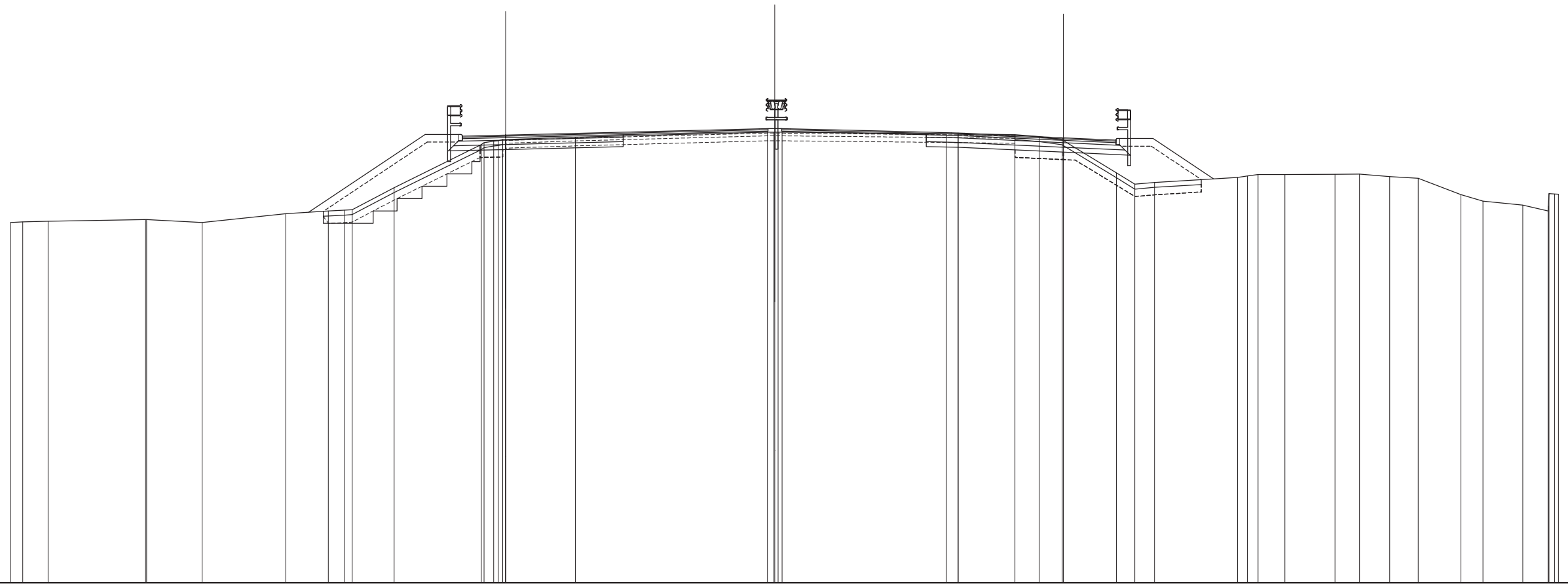

SCALA 1:200

QT.RIF. 632,704

| | | |

SCAVI E BONIFICHE	
SCOTICO IN RILEVATO	7,881 m
SCOTICO IN TRINCEA	1,118 m
SCAVO DI SBANCAMENTO E CASSONETTO	0,582 m²
SCAVO GRADONI	3,289 m²
BONIFICA IN RILEVATO 1^ STRATO	0,341 m²
SISTEMAZIONI E RINTERRI	
SISTEMAZIONE RILEVATO	8,748 m²
SISTEMAZIONE SCOTICO	1,431 m²
FABBISOGNO MATERIALE DA RILEVATO	8,748 m²
COMPATTAZIONE PIANO DI POSA IN RILEVATO	1,139 m
COMPATTAZIONE PIANO DI POSA IN TRINCEA	1,092 m
TERRENO VEGETALE IN RILEVATO	2,200 m²
SUPERFICIE GRADONATA	6,738 m
DEMOLIZIONI	
RIMOZIONE DEI NERI	0,605 m²
RIMOZIONE STRATI DI BASE	1,100 m²
SCARIFICA NERI	0,710 m²
PAVIMENTAZIONE	
STRATO DI USURA DRENANTE	19,205 m
STRATO DI BINDER	1,152 m²
STRATO DI BINDER PER IMBOTTITURE	0,868 m²
STRATO DI BASE	0,760 m²
STRATO DI FONDAZIONE LEGATA	1,389 m²
STRATO DI FONDAZIONE NON LEGATA	1,570 m²

SEZIONE N.: 57
QT. PROGETTO: 650,882
DIST.PROG.: 810,000
DIST.PREC.: 14,000
DIST.SUCC.: 15,644

Rampa D

SEZIONE N.: 14
QT. PROGETTO: 650,573
DIST.PROG.: 177,989

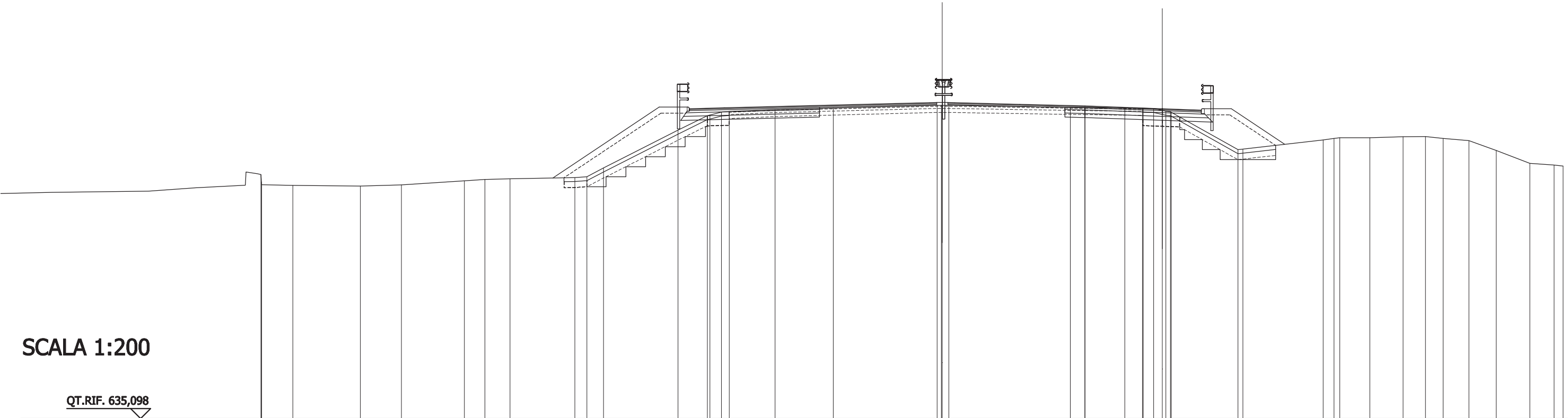

SCALA 1:200

QT.RIF. 635,098

| | | |

SCAVI E BONIFICHE		
SCOTICO IN RILEVATO	8,126	m
SCOTICO IN TRINCEA	2,810	m
SCAVO DI SBANCAMENTO E CASSONETTO	0,854	m²
SCAVO GRADONI	2,781	m²
BONIFICA IN RILEVATO 1^ STRATO	0,657	m²
SISTEMAZIONI E RINTERRI		
SISTEMAZIONE RILEVATO	10,219	m²
SISTEMAZIONE SCOTICO	1,456	m²
FABBISOGNO MATERIALE DA RILEVATO	10,219	m²
COMPATTAZIONE PIANO DI POSA IN RILEVATO	2,192	m
COMPATTAZIONE PIANO DI POSA IN TRINCEA	2,789	m
TERRENO VEGETALE IN RILEVATO	2,182	m²
SUPERFICIE GRADONATA	5,932	m
DEMOLIZIONI		
RIMOZIONE DEI NERI	0,390	m²
RIMOZIONE STRATI DI BASE	0,709	m²
SCARIFICA NERI	0,641	m²
PAVIMENTAZIONE		
STRATO DI USURA DRENANTE	19,126	m
STRATO DI BINDER	1,147	m²
STRATO DI BINDER PER IMBOTTITURE	0,441	m²
STRATO DI BASE	0,752	m²
STRATO DI FONDAZIONE LEGATA	1,375	m²
STRATO DI FONDAZIONE NON LEGATA	1,554	m²

Viabilità Locale 1

SEZIONE N.: 7
QT. PROGETTO: 649,623
DIST.PROG.: 82,791

SEZIONE N.: 58
QT. PROGETTO: 650,686
DIST.PROG.: 825,644
DIST.PREC.: 15,644
DIST.SUCC.: 14,356

Rampa D

SEZIONE N.: 15
QT. PROGETTO: 650,421
DIST.PROG.: 193,551

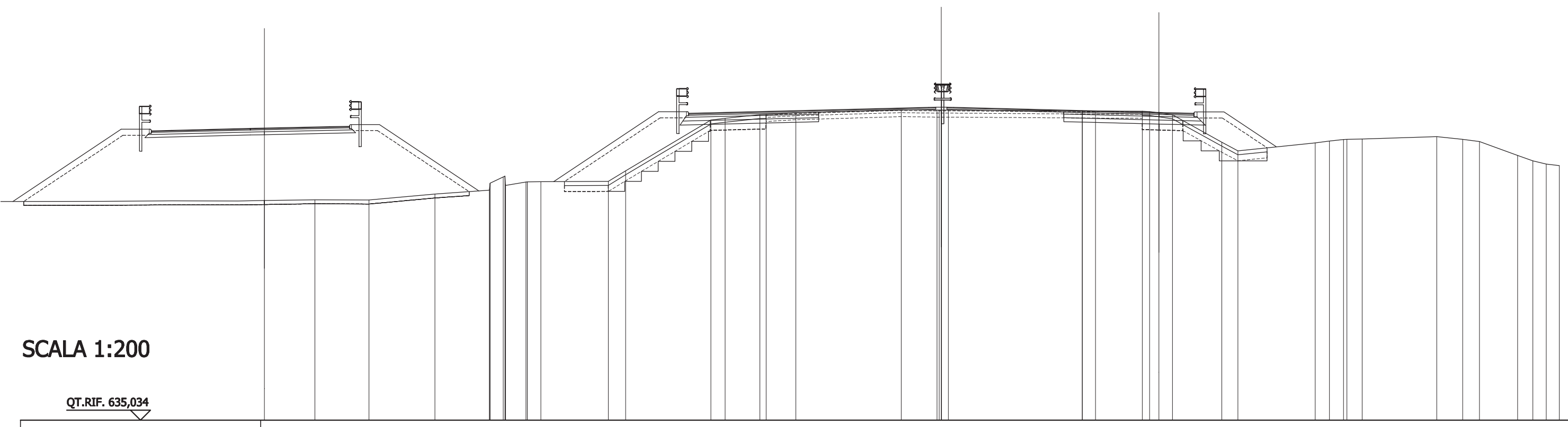

SCALA 1:200

QT.RIF. 635,034

| | | |

SCAVI E BONIFICHE	
SCOTICO IN RILEVATO	11,518 m
SCOTICO IN TRINCEA	6,588 m
SCAVO DI SBANCAMENTO E CASSONETTO	2,535 m²
SCAVO GRADONI	3,752 m²
BONIFICA IN RILEVATO 1^ STRATO	1,064 m²
SISTEMAZIONI E RINTERRI	
SISTEMAZIONE RILEVATO	12,831 m²
SISTEMAZIONE SCOTICO	2,086 m²
FABBISOGNO MATERIALE DA RILEVATO	12,831 m²
COMPATTAZIONE PIANO DI POSA IN RILEVATO	3,548 m
COMPATTAZIONE PIANO DI POSA IN TRINCEA	6,447 m
TERRENO VEGETALE IN RILEVATO	3,212 m²
SUPERFICIE GRADONATA	7,966 m
DEMOLIZIONI	
RIMOZIONE DEI NERI	0,585 m²
RIMOZIONE STRATI DI BASE	1,064 m²
SCARIFICA NERI	0,727 m²
PAVIMENTAZIONE	
STRATO DI USURA DRENANTE	24,708 m
STRATO DI BINDER	1,482 m²
STRATO DI BINDER PER IMBOTTITURE	0,757 m²
STRATO DI BASE	1,321 m²
STRATO DI FONDAZIONE LEGATA	2,419 m²
STRATO DI FONDAZIONE NON LEGATA	2,741 m²

Viabilità Locale 1

SEZIONE N.: 8
QT. PROGETTO: 650,264
DIST.PROG.: 95,615

SEZIONE N.: 59
QT. PROGETTO: 650,507
DIST.PROG.: 840,000
DIST.PREC.: 14,356
DIST.SUCC.: 15,000

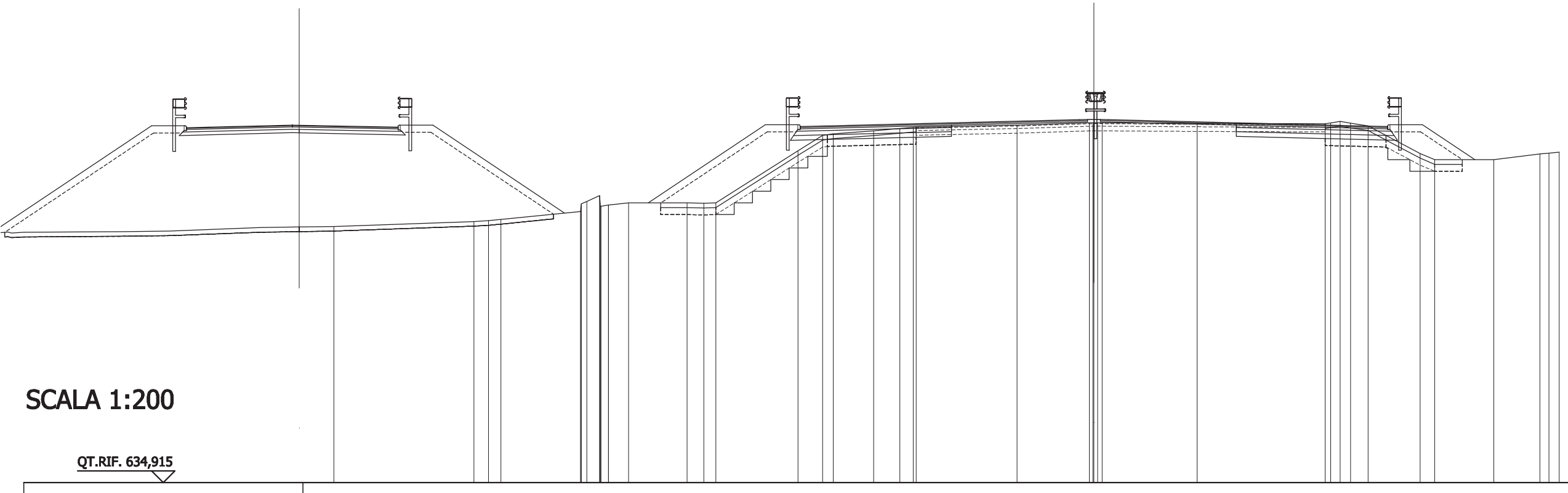

SCALA 1:200

QT.RIF. 634,915

| | | |

SCAVI E BONIFICHE	
SCOTICO IN RILEVATO	13,823 m
SCOTICO IN TRINCEA	3,178 m
SCAVO DI SBANCAMENTO E CASSONETTO	1,186 m²
SCAVO GRADONI	3,094 m²
BONIFICA IN RILEVATO 1^ STRATO	2,207 m²
SISTEMAZIONI E RINTERRI	
SISTEMAZIONE RILEVATO	18,079 m²
SISTEMAZIONE SCOTICO	2,624 m²
FABBISOGNO MATERIALE DA RILEVATO	18,079 m²
COMPATTAZIONE PIANO DI POSA IN RILEVATO	7,388 m
COMPATTAZIONE PIANO DI POSA IN TRINCEA	3,070 m
TERRENO VEGETALE IN RILEVATO	3,003 m²
SUPERFICIE GRADONATA	6,430 m
DEMOLIZIONI	
RIMOZIONE DEI NERI	0,590 m²
RIMOZIONE STRATI DI BASE	1,072 m²
SCARIFICA NERI	0,704 m²
PAVIMENTAZIONE	
STRATO DI USURA DRENANTE	24,708 m
STRATO DI BINDER	1,482 m²
STRATO DI BINDER PER IMBOTTITURE	0,803 m²
STRATO DI BASE	1,321 m²
STRATO DI FONDAZIONE LEGATA	2,419 m²
STRATO DI FONDAZIONE NON LEGATA	2,741 m²

Viabilità Locale 1

SEZIONE N.: 9
QT. PROGETTO: 651,010
DIST.PROG.: 110,527

SEZIONE N.: 60
QT. PROGETTO: 650,319
DIST.PROG.: 855,000
DIST.PREC.: 15,000
DIST.SUCC.: 15,000

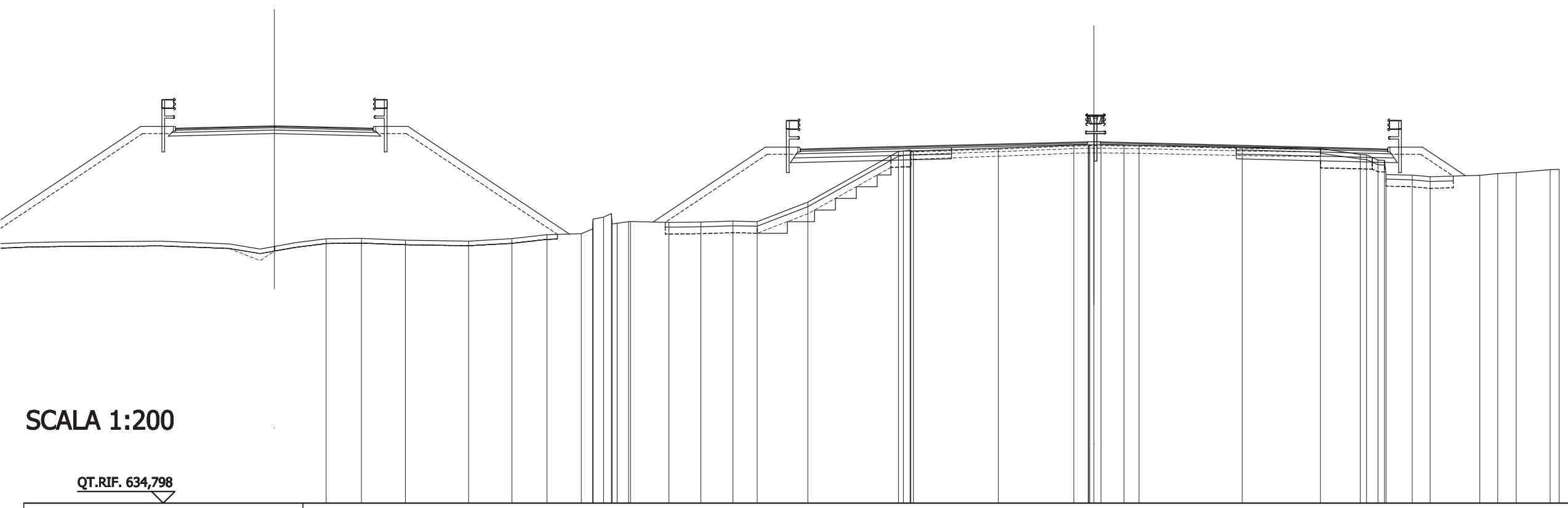

SCALA 1:200

QT.RIF. 634,798

| | | |

SCAVI E BONIFICHE	
SCOTICO IN RILEVATO	15,357 m
SCOTICO IN TRINCEA	2,738 m
SCAVO DI SBANCAMENTO E CASSONETTO	1,302 m²
SCAVO GRADONI	3,409 m²
BONIFICA IN RILEVATO 1^ STRATO	2,552 m²
SISTEMAZIONI E RINTERRI	
SISTEMAZIONE RILEVATO	24,355 m²
SISTEMAZIONE SCOTICO	2,974 m²
FABBISOGNO MATERIALE DA RILEVATO	24,355 m²
COMPATTAZIONE PIANO DI POSA IN RILEVATO	8,572 m
COMPATTAZIONE PIANO DI POSA IN TRINCEA	2,445 m
TERRENO VEGETALE IN RILEVATO	3,318 m²
SUPERFICIE GRADONATA	6,940 m
DEMOLIZIONI	
RIMOZIONE DEI NERI	0,552 m²
RIMOZIONE STRATI DI BASE	1,004 m²
SCARIFICA NERI	0,691 m²
PAVIMENTAZIONE	
STRATO DI USURA DRENANTE	24,708 m
STRATO DI BINDER	1,482 m²
STRATO DI BINDER PER IMBOTTITURE	0,556 m²
STRATO DI BASE	1,321 m²
STRATO DI FONDAZIONE LEGATA	2,419 m²
STRATO DI FONDAZIONE NON LEGATA	2,741 m²

Viabilità Locale 1

SEZIONE N.: 10
QT. PROGETTO: 651,756
DIST.PROG.: 125,445

SEZIONE N.: 61
QT. PROGETTO: 650,132
DIST.PROG.: 870,000
DIST.PREC.: 15,000
DIST.SUCC.: 15,000

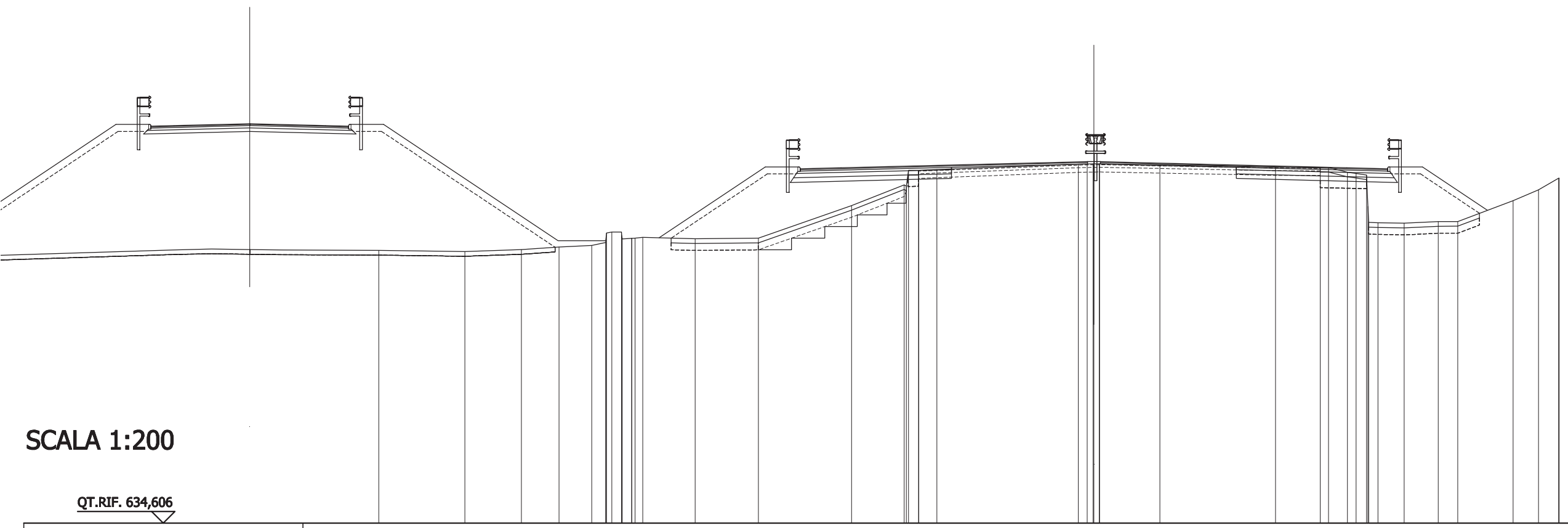

SCALA 1:200

QT.RIF. 634,606

| | | |

SCAVI E BONIFICHE	
SCOTICO IN RILEVATO	13,161 m
SCOTICO IN TRINCEA	1,231 m
SCAVO DI SBANCAMENTO E CASSONETTO	1,337 m²
BONIFICA IN RILEVATO 1^ STRATO	3,859 m²
SISTEMAZIONI E RINTERRI	
SISTEMAZIONE RILEVATO	15,625 m²
SISTEMAZIONE SCOTICO	2,573 m²
FABBISOGNO MATERIALE DA RILEVATO	15,625 m²
COMPATTAZIONE PIANO DI POSA IN RILEVATO	13,157 m
COMPATTAZIONE PIANO DI POSA IN TRINCEA	1,171 m
TERRENO VEGETALE IN RILEVATO	2,651 m²
DEMOLIZIONI	
RIMOZIONE DEI NERI	0,716 m²
RIMOZIONE STRATI DI BASE	1,301 m²
SCARIFICA NERI	0,773 m²
PAVIMENTAZIONE	
STRATO DI USURA DRENANTE	24,708 m
STRATO DI BINDER	1,482 m²
STRATO DI BINDER PER IMBOTTITURE	0,128 m²
STRATO DI BASE	1,321 m²
STRATO DI FONDAZIONE LEGATA	2,419 m²
STRATO DI FONDAZIONE NON LEGATA	2,741 m²

Viabilità Locale 1

SEZIONE N.: 11
QT. PROGETTO: 652,502
DIST.PROG.: 140,380

SEZIONE N.: 62
QT. PROGETTO: 649,944
DIST.PROG.: 885,000
DIST.PREC.: 15,000
DIST.SUCC.: 15,000

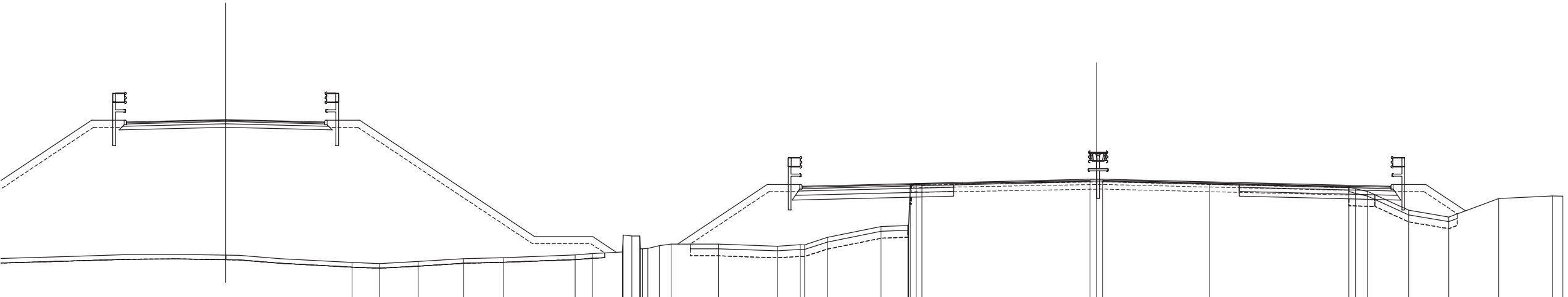

SCALA 1:200

QT.RIF. 634,115

| | | |

SCAVI E BONIFICHE	
SCOTICO IN RILEVATO	8,264 m
SCOTICO IN TRINCEA	0,523 m
SCAVO DI SBANCAMENTO E CASSONETTO	0,944 m²
SCAVO GRADONI	2,014 m²
BONIFICA IN RILEVATO 1^ STRATO	1,228 m²
SISTEMAZIONI E RINTERRI	
SISTEMAZIONE RILEVATO	9,246 m²
SISTEMAZIONE SCOTICO	1,578 m²
FABBISOGNO MATERIALE DA RILEVATO	9,246 m²
COMPATTAZIONE PIANO DI POSA IN RILEVATO	4,094 m
COMPATTAZIONE PIANO DI POSA IN TRINCEA	0,448 m
TERRENO VEGETALE IN RILEVATO	1,971 m²
SUPERFICIE GRADONATA	4,156 m
DEMOLIZIONI	
RIMOZIONE DEI NERI	1,010 m²
RIMOZIONE STRATI DI BASE	1,836 m²
SCARIFICA NERI	0,915 m²
PAVIMENTAZIONE	
STRATO DI USURA DRENANTE	24,708 m
STRATO DI BINDER	1,482 m²
STRATO DI BINDER PER IMBOTTITURE	0,356 m²
STRATO DI BASE	1,321 m²
STRATO DI FONDAZIONE LEGATA	2,419 m²
STRATO DI FONDAZIONE NON LEGATA	2,741 m²

Viabilità Locale 1

SEZIONE N.: 12
QT. PROGETTO: 653,251
DIST.PROG.: 155,353

SEZIONE N.: 63
QT. PROGETTO: 649,757
DIST.PROG.: 900,000
DIST.PREC.: 15,000
DIST.SUCC.: 15,000

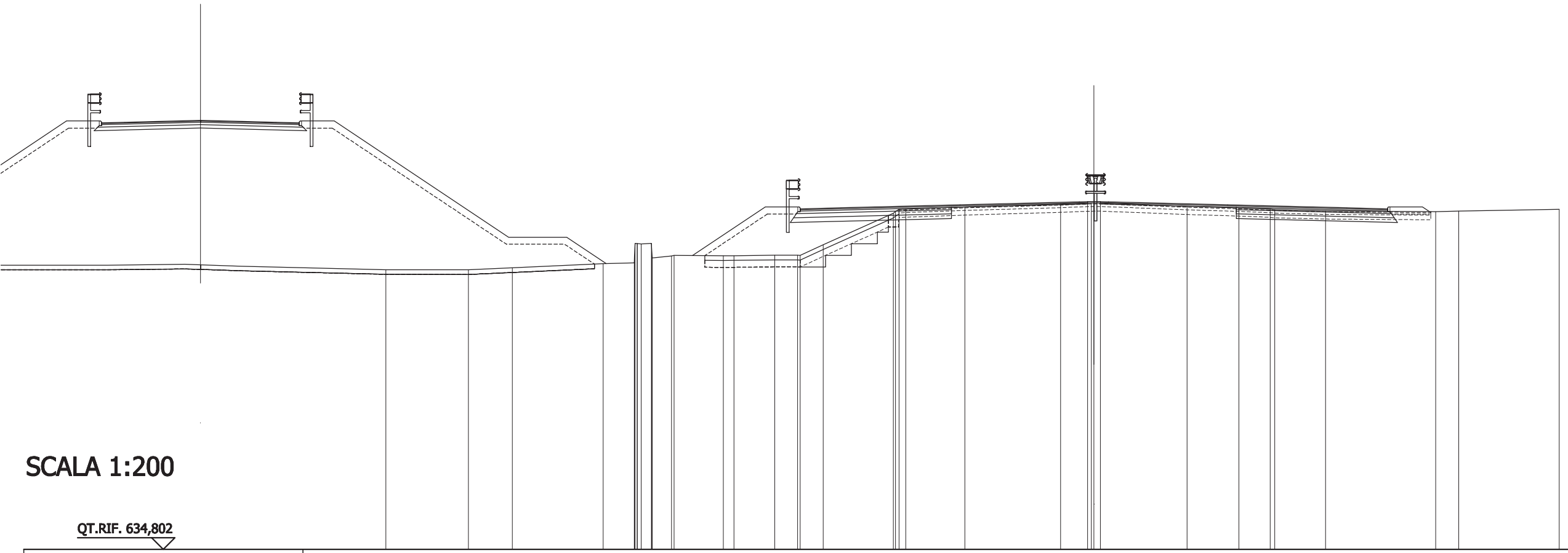

SCALA 1:200

QT.RIF. 634,802

| | | |

SCAVI E BONIFICHE	
SCOTICO IN RILEVATO	5,492 m
SCOTICO IN TRINCEA	2,125 m
SCAVO DI SBANCAMENTO E CASSONETTO	3,964 m²
SCAVO GRADONI	1,162 m²
BONIFICA IN RILEVATO 1^ STRATO	0,930 m²
SISTEMAZIONI E RINTERRI	
SISTEMAZIONE RILEVATO	4,193 m²
SISTEMAZIONE SCOTICO	1,049 m²
FABBISOGNO MATERIALE DA RILEVATO	4,193 m²
COMPATTAZIONE PIANO DI POSA IN RILEVATO	3,108 m
COMPATTAZIONE PIANO DI POSA IN TRINCEA	1,906 m
TERRENO VEGETALE IN RILEVATO	1,014 m²
TERRENO VEGETALE IN TRINCEA	0,632 m
SUPERFICIE GRADONATA	2,381 m
DEMOLIZIONI	
RIMOZIONE DEI NERI	1,612 m²
RIMOZIONE STRATI DI BASE	2,931 m²
SCARIFICA NERI	0,910 m²
PAVIMENTAZIONE	
STRATO DI USURA DRENANTE	24,708 m
STRATO DI BINDER	1,482 m²
STRATO DI BINDER PER IMBOTTITURE	0,139 m²
STRATO DI BASE	1,895 m²
STRATO DI FONDAZIONE LEGATA	3,433 m²
STRATO DI FONDAZIONE NON LEGATA	3,840 m²

Viabilità Locale 1

SEZIONE N.: 13
QT. PROGETTO: 653,992
DIST.PROG.: 170,329

SEZIONE N.: 64
QT. PROGETTO: 649,569
DIST.PROG.: 915,000
DIST.PREC.: 15,000
DIST.SUCC.: 15,000

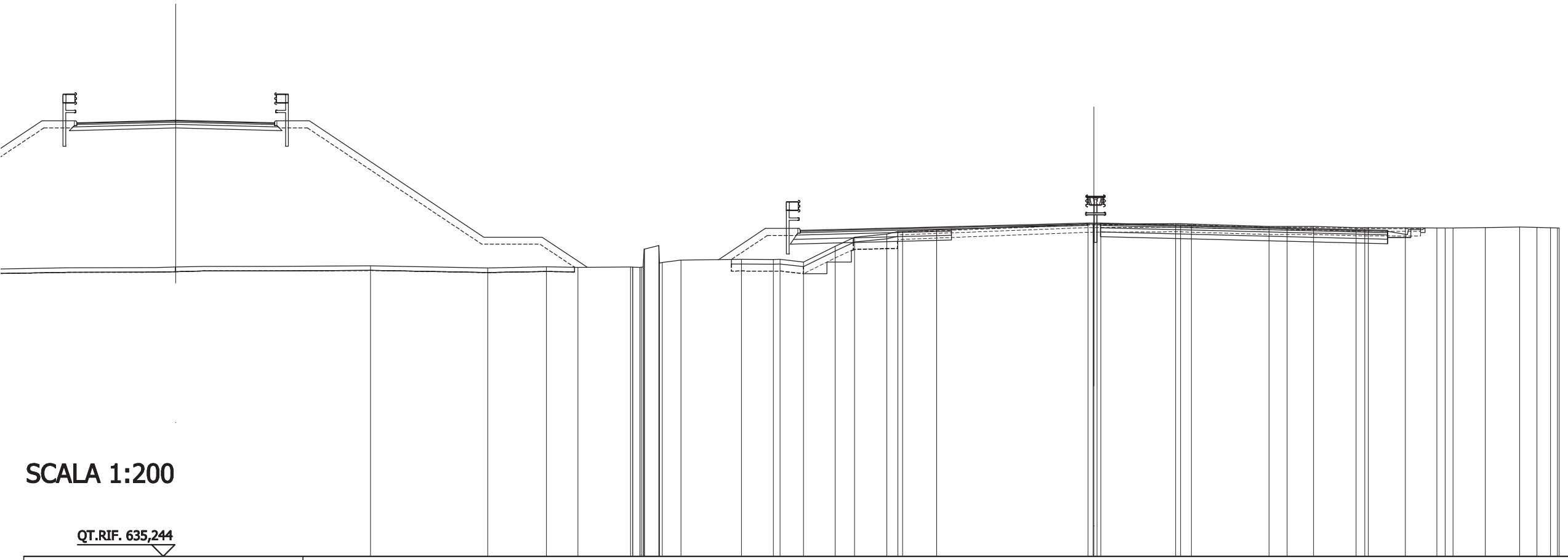

SCALA 1:200

QT.RIF. 635,244

| | | |

SCAVI E BONIFICHE	
SCOTICO IN RILEVATO	3,123 m
SCOTICO IN TRINCEA	3,415 m
SCAVO DI SBANCAMENTO E CASSONETTO	5,051 m²
BONIFICA IN RILEVATO 1^ STRATO	0,919 m²
SISTEMAZIONI E RINTERRI	
SISTEMAZIONE RILEVATO	0,620 m²
SISTEMAZIONE SCOTICO	0,613 m²
FABBISOGNO MATERIALE DA RILEVATO	0,620 m²
COMPATTAZIONE PIANO DI POSA IN RILEVATO	3,122 m
COMPATTAZIONE PIANO DI POSA IN TRINCEA	2,542 m
TERRENO VEGETALE IN RILEVATO	0,635 m²
TERRENO VEGETALE IN TRINCEA	0,892 m
DEMOLIZIONI	
RIMOZIONE DEI NERI	1,613 m²
RIMOZIONE STRATI DI BASE	2,933 m²
SCARIFICA NERI	0,892 m²
PAVIMENTAZIONE	
STRATO DI USURA DRENANTE	24,226 m
STRATO DI BINDER	1,453 m²
STRATO DI BINDER PER IMBOTTITURE	0,032 m²
STRATO DI BASE	1,847 m²
STRATO DI FONDAZIONE LEGATA	3,346 m²
STRATO DI FONDAZIONE NON LEGATA	3,744 m²

Viabilità Locale 1

SEZIONE N.: 14
QT. PROGETTO: 654,640
DIST.PROG.: 185,286

SEZIONE N.: 65
QT. PROGETTO: 649,381
DIST.PROG.: 930,000
DIST.PREC.: 15,000
DIST.SUCC.: 15,000

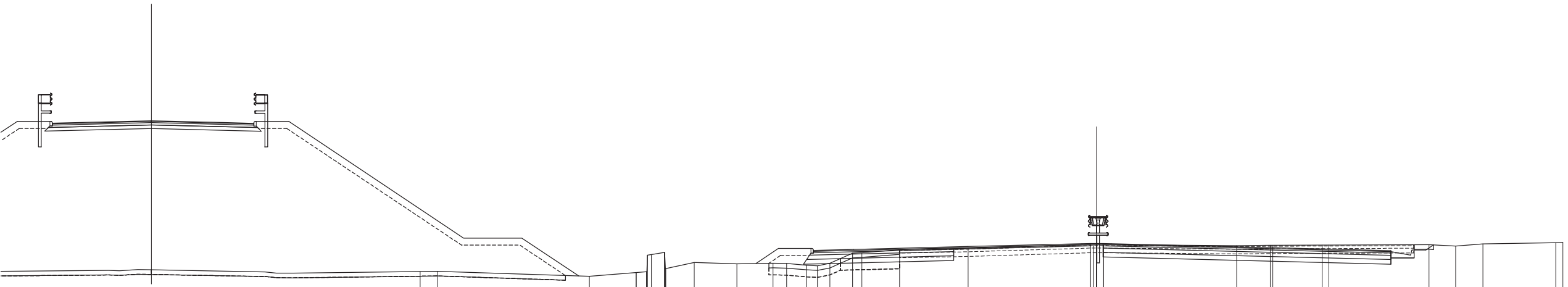

SCALA 1:200

QT.RIF. 634,814

| | | |

SCAVI E BONIFICHE	
SCOTICO IN RILEVATO	2,817 m
SCOTICO IN TRINCEA	4,694 m
SCAVO DI SBANCAMENTO E CASSONETTO	5,509 m²
BONIFICA IN RILEVATO 1^ STRATO	0,842 m²
SISTEMAZIONI E RINTERRI	
SISTEMAZIONE RILEVATO	0,080 m²
SISTEMAZIONE SCOTICO	0,562 m²
FABBISOGNO MATERIALE DA RILEVATO	0,080 m²
COMPATTAZIONE PIANO DI POSA IN RILEVATO	2,813 m
COMPATTAZIONE PIANO DI POSA IN TRINCEA	4,677 m
TERRENO VEGETALE IN RILEVATO	0,918 m²
DEMOLIZIONI	
RIMOZIONE DEI NERI	1,433 m²
RIMOZIONE STRATI DI BASE	2,606 m²
SCARIFICA NERI	0,779 m²
PAVIMENTAZIONE	
STRATO DI USURA DRENANTE	23,569 m
STRATO DI BINDER	1,414 m²
STRATO DI BINDER PER IMBOTTITURE	0,067 m²
STRATO DI BASE	1,792 m²
STRATO DI FONDAZIONE LEGATA	3,267 m²
STRATO DI FONDAZIONE NON LEGATA	3,683 m²

Viabilità Locale 1

SEZIONE N.: 15
QT. PROGETTO: 655,177
DIST.PROG.: 200,246

SEZIONE N.: 66
QT. PROGETTO: 649,177
DIST.PROG.: 945,000
DIST.PREC.: 15,000
DIST.SUCC.: 15,000

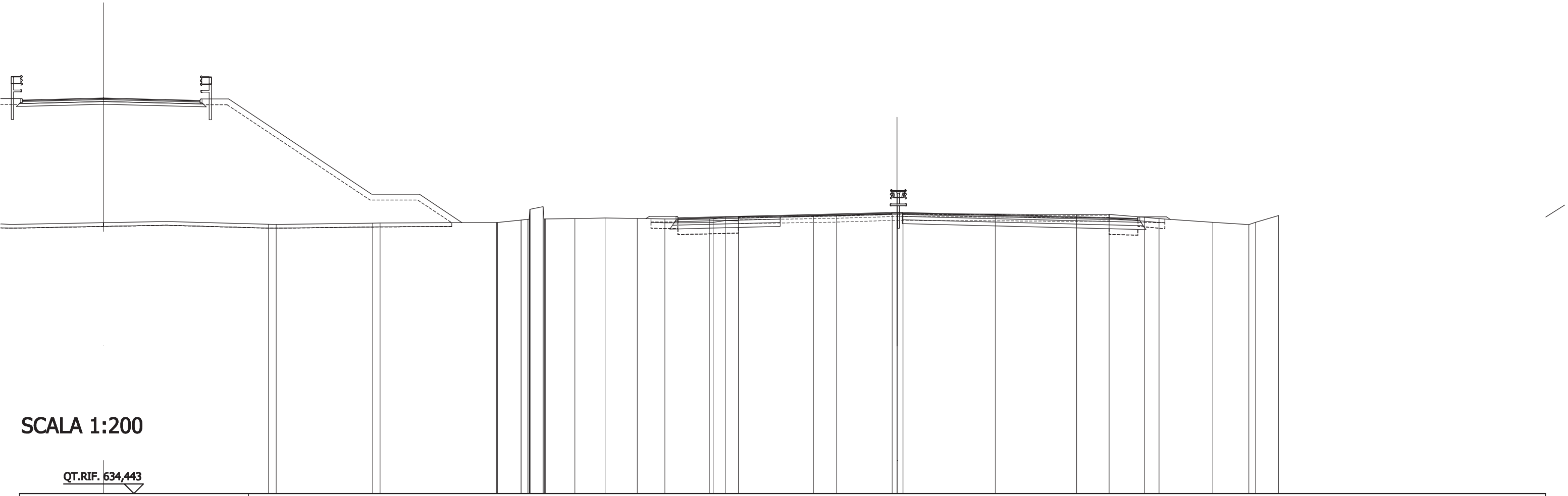

SCALA 1:200

QT.RIF. 634,443

| | | |

SCAVI E BONIFICHE	
SCOTICO IN TRINCEA	9,178 m
SCAVO DI SBANCAMENTO E CASSONETTO	5,693 m²
SISTEMAZIONI E RINTERRI	
SISTEMAZIONE RILEVATO	0,032 m²
FABBISOGNO MATERIALE DA RILEVATO	0,032 m²
COMPATTAZIONE PIANO DI POSA IN TRINCEA	5,426 m
TERRENO VEGETALE IN TRINCEA	1,868 m
DEMOLIZIONI	
RIMOZIONE DEI NERI	1,279 m²
RIMOZIONE STRATI DI BASE	2,325 m²
SCARIFICA NERI	0,743 m²
PAVIMENTAZIONE	
STRATO DI USURA DRENANTE	22,911 m
STRATO DI BINDER	1,374 m²
STRATO DI BINDER PER IMBOTTITURE	0,010 m²
STRATO DI BASE	1,705 m²
STRATO DI FONDAZIONE LEGATA	3,070 m²
STRATO DI FONDAZIONE NON LEGATA	3,411 m²

Viabilità Locale 1

SEZIONE N.: 16
QT. PROGETTO: 655,603
DIST.PROG.: 215,241

SEZIONE N.: 67
QT. PROGETTO: 648,951
DIST.PROG.: 960,000
DIST.PREC.: 15,000
DIST.SUCC.: 15,000

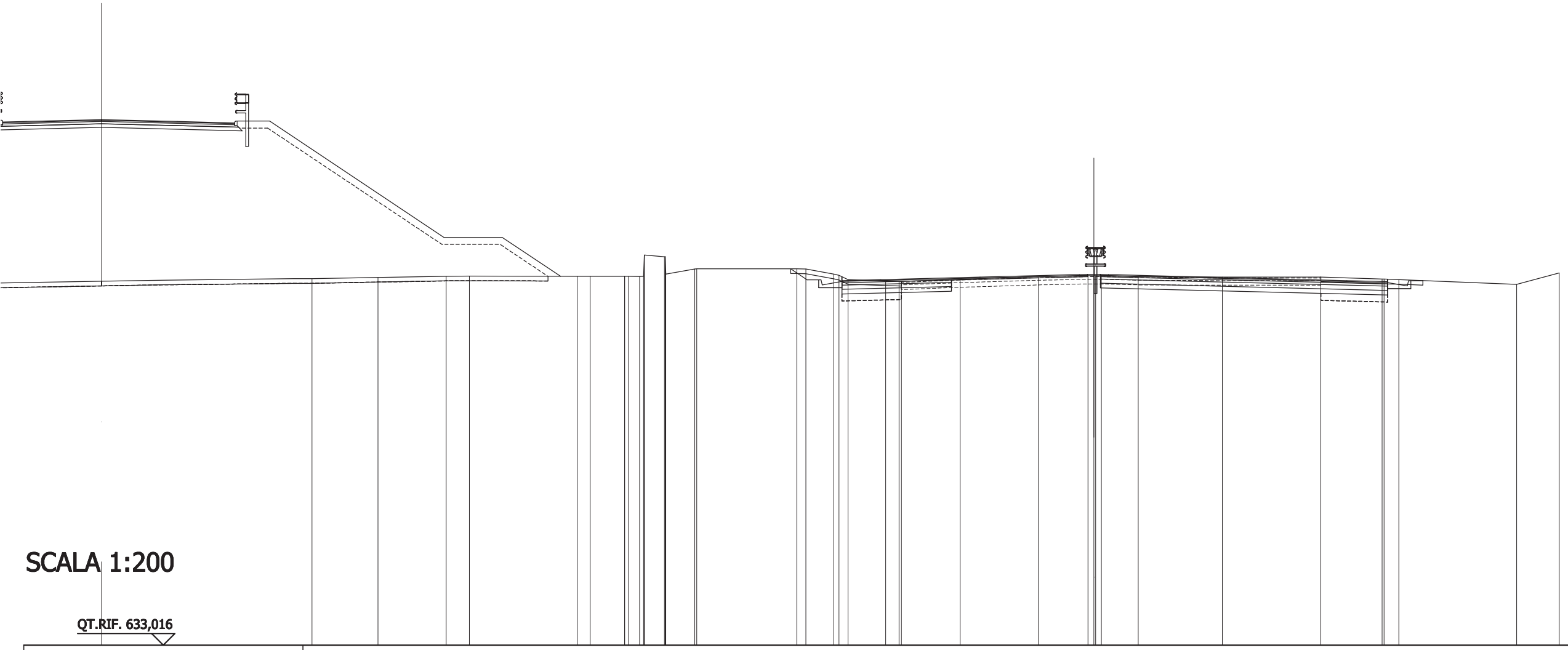

SCALA 1:200

QT.RIF. 633,016

| | | |

SCAVI E BONIFICHE		
SCOTICO IN TRINCEA	12,142	m
SCAVO DI SBANCAMENTO E CASSONETTO	5,233	m²
SISTEMAZIONI E RINTERRI		
SISTEMAZIONE RILEVATO	24,718	m²
FABBISOGNO MATERIALE DA RILEVATO	24,718	m²
COMPATTAZIONE PIANO DI POSA IN TRINCEA	5,819	m
TERRENO VEGETALE IN TRINCEA	3,012	m
DEMOLIZIONI		
RIMOZIONE DEI NERI	1,161	m²
RIMOZIONE STRATI DI BASE	2,096	m²
SCARIFICA NERI	0,683	m²
PAVIMENTAZIONE		
STRATO DI USURA	6,616	m
STRATO DI USURA DRENANTE	22,253	m
STRATO DI BINDER	1,665	m²
STRATO DI BINDER PER IMBOTTITURE	0,489	m²
STRATO DI BASE	2,299	m²
STRATO DI FONDAZIONE LEGATA	2,948	m²
STRATO DI FONDAZIONE NON LEGATA	3,276	m²

Viabilità Locale 1

SEZIONE N.: 17
QT. PROGETTO: 655,917
DIST.PROG.: 230,262

SEZIONE N.: 68
QT. PROGETTO: 648,715
DIST.PROG.: 975,000
DIST.PREC.: 15,000
DIST.SUCC.: 15,000

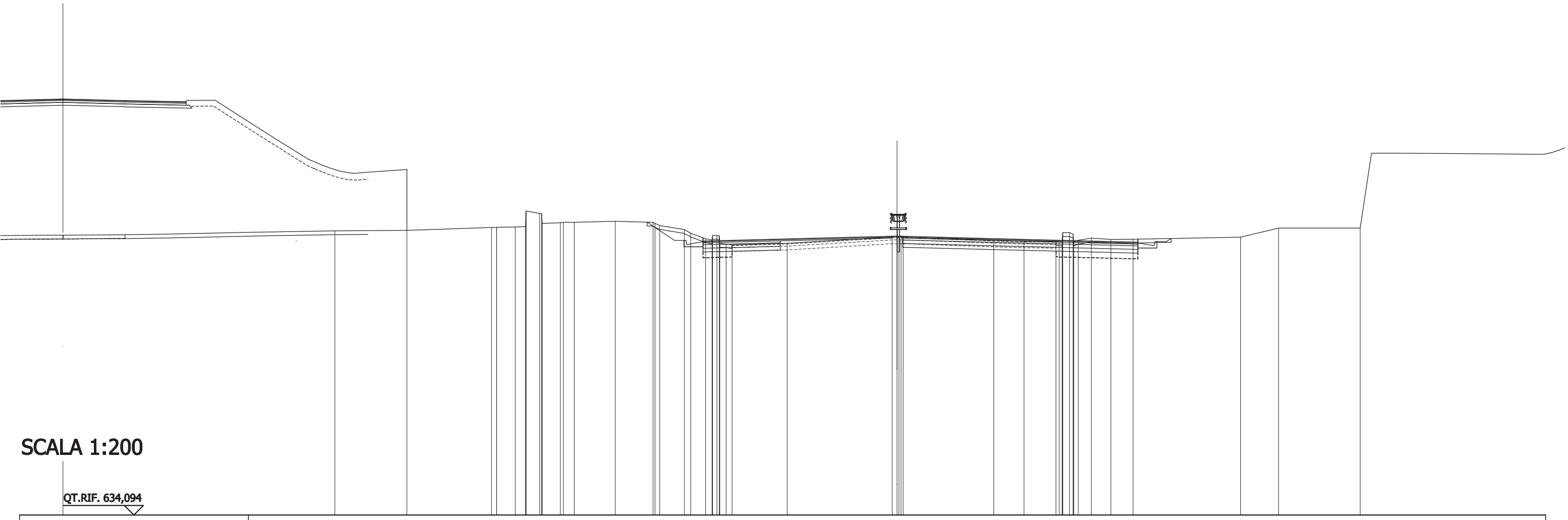

SCALA 1:200

QT.RIF. 634,094

| | | |

SCAVI E BONIFICHE		
SCOTICO IN TRINCEA	13,865	m
SCAVO DI SBANCAMENTO E CASSONETTO	5,274	m²
SISTEMAZIONI E RINTERRI		
SISTEMAZIONE RILEVATO	437,421	m²
FABBISOGNO MATERIALE DA RILEVATO	437,421	m²
COMPATTAZIONE PIANO DI POSA IN TRINCEA	5,130	m
TERRENO VEGETALE IN TRINCEA	5,098	m
DEMOLIZIONI		
RIMOZIONE DEI NERI	0,523	m²
RIMOZIONE STRATI DI BASE	0,927	m²
SCARIFICA NERI	0,777	m²
PAVIMENTAZIONE		
STRATO DI USURA	82,879	m
STRATO DI USURA DRENANTE	21,596	m
STRATO DI BINDER	3,913	m²
STRATO DI BINDER PER IMBOTTITURE	5,003	m²
STRATO DI BASE	4,622	m²
STRATO DI FONDAZIONE LEGATA	3,560	m²
STRATO DI FONDAZIONE NON LEGATA	3,956	m²

Viabilità Locale 1

SEZIONE N.: 18
QT. PROGETTO: 656,118
DIST.PROG.: 245,287

SEZIONE N.: 69
QT. PROGETTO: 648,480
DIST.PROG.: 990,000
DIST.PREC.: 15,000
DIST.SUCC.: 15,000

SCALA 1:200

QT.RIF. 634,384

| | | |

SCAVI E BONIFICHE		
SCOTICO IN RILEVATO	0,358	m
SCOTICO IN TRINCEA	13,610	m
SCAVO DI SBANCAMENTO E CASSONETTO	5,021	m²
BONIFICA IN RILEVATO 1^ STRATO	0,106	m²
SISTEMAZIONI E RINTERRI		
SISTEMAZIONE SCOTICO	0,071	m²
COMPATTAZIONE PIANO DI POSA IN RILEVATO	0,356	m
COMPATTAZIONE PIANO DI POSA IN TRINCEA	4,377	m
TERRENO VEGETALE IN TRINCEA	5,925	m
DEMOLIZIONI		
RIMOZIONE DEI NERI	0,534	m²
RIMOZIONE STRATI DI BASE	0,970	m²
SCARIFICA NERI	0,913	m²
PAVIMENTAZIONE		
STRATO DI USURA DRENANTE	20,938	m
STRATO DI BINDER	1,256	m²
STRATO DI BINDER PER IMBOTTITURE	0,191	m²
STRATO DI BASE	0,923	m²
STRATO DI FONDAZIONE LEGATA	1,662	m²
STRATO DI FONDAZIONE NON LEGATA	1,846	m²

Viabilità Locale 1

SEZIONE N.: 19
QT. PROGETTO: 656,206
DIST.PROG.: 260,304

SEZIONE N.: 70
QT. PROGETTO: 648,244
DIST.PROG.: 1005,000
DIST.PREC.: 15,000
DIST.SUCC.: 15,000

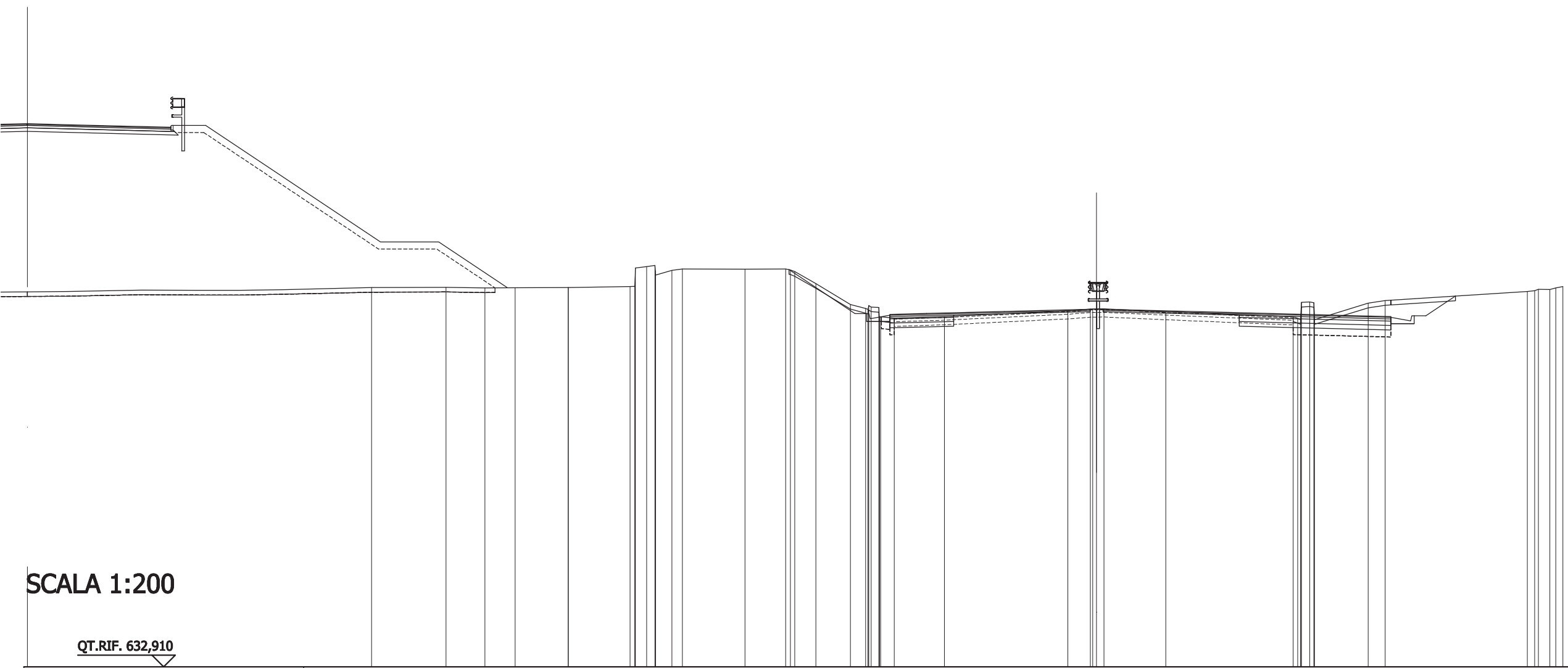

SCALA 1:200

QT.RIF. 632,910

| | | |

SCAVI E BONIFICHE	
SCOTICO IN TRINCEA	8,924 m
SCAVO DI SBANCAMENTO E CASSONETTO	7,814 m²
SISTEMAZIONI E RINTERRI	
COMPATTAZIONE PIANO DI POSA IN TRINCEA	4,100 m
TERRENO VEGETALE IN TRINCEA	2,370 m
DEMOLIZIONI	
RIMOZIONE DEI NERI	0,892 m²
RIMOZIONE STRATI DI BASE	1,622 m²
SCARIFICA NERI	0,979 m²
PAVIMENTAZIONE	
STRATO DI USURA DRENANTE	20,656 m
STRATO DI BINDER	1,239 m²
STRATO DI BINDER PER IMBOTTITURE	0,065 m²
STRATO DI BASE	1,221 m²
STRATO DI FONDAZIONE LEGATA	2,198 m²
STRATO DI FONDAZIONE NON LEGATA	2,442 m²

Viabilità Locale 1

SEZIONE N.: 20
QT. PROGETTO: 656,182
DIST.PROG.: 275,318

SEZIONE N.: 71
QT. PROGETTO: 648,012
DIST.PROG.: 1020,000
DIST.PREC.: 15,000
DIST.SUCC.: 15,000

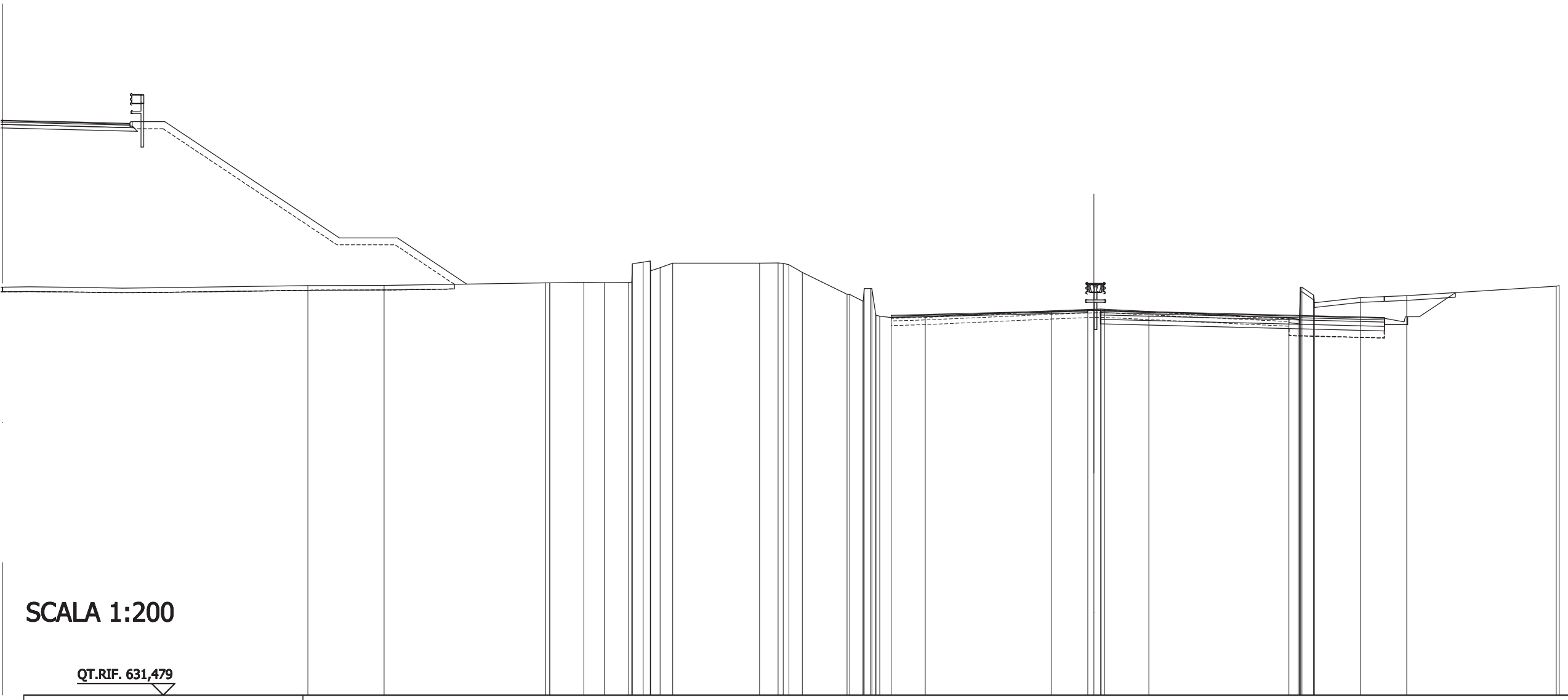

SCALA 1:200

QT.RIF. 631,479

| | | |

SCAVI E BONIFICHE		
SCOTICO IN TRINCEA	8,496	m
SCAVO DI SBANCAMENTO E CASSONETTO	9,478	m²
SISTEMAZIONI E RINTERRI		
COMPATTAZIONE PIANO DI POSA IN TRINCEA	3,409	m
TERRENO VEGETALE IN TRINCEA	2,690	m
DEMOLIZIONI		
RIMOZIONE DEI NERI	1,266	m²
RIMOZIONE STRATI DI BASE	2,302	m²
SCARIFICA NERI	0,815	m²
PAVIMENTAZIONE		
STRATO DI USURA DRENANTE	19,753	m
STRATO DI BINDER	1,185	m²
STRATO DI BINDER PER IMBOTTITURE	0,001	m²
STRATO DI BASE	1,492	m²
STRATO DI FONDAZIONE LEGATA	2,686	m²
STRATO DI FONDAZIONE NON LEGATA	2,984	m²

Viabilità Locale 1

SEZIONE N.: 21
QT. PROGETTO: 656,044
DIST.PROG.: 290,369

SEZIONE N.: 72
QT. PROGETTO: 647,796
DIST.PROG.: 1035,000
DIST.PREC.: 15,000
DIST.SUCC.: 15,000

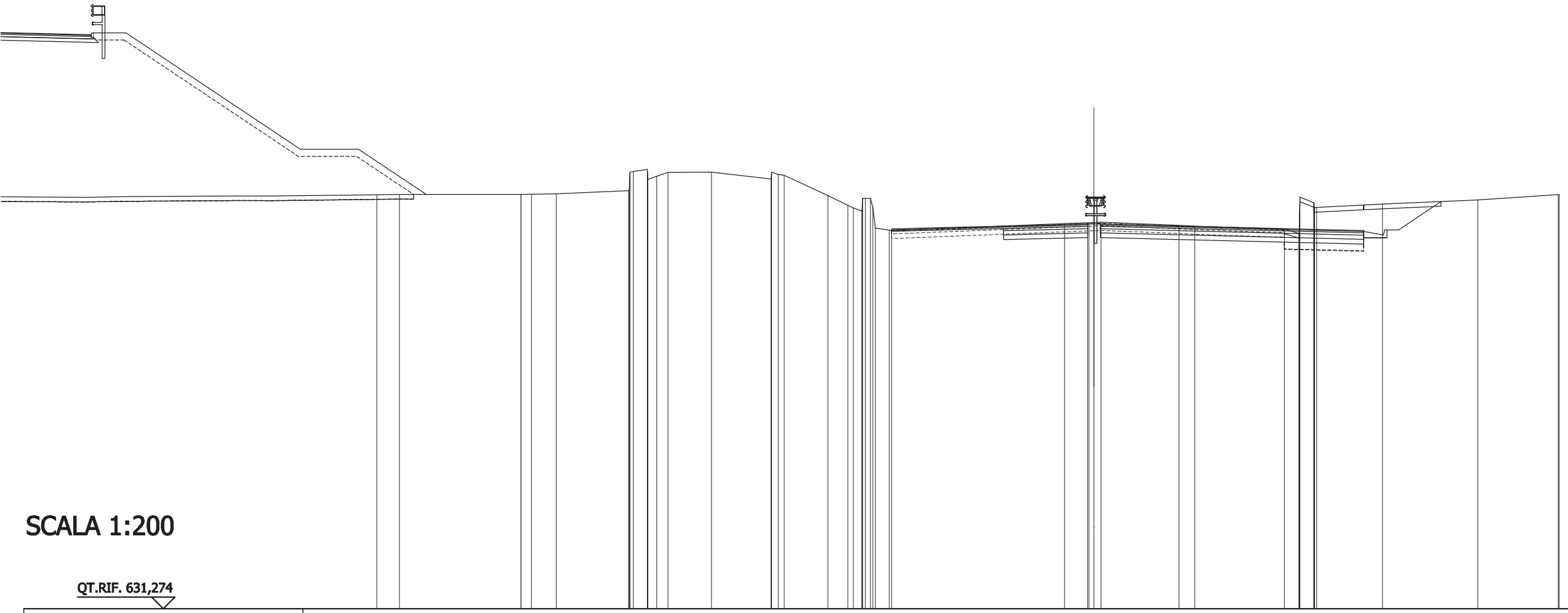

SCALA 1:200

QT.RIF. 631,274

| | | |

SCAVI E BONIFICHE	
SCOTICO IN TRINCEA	8,220 m
SCAVO DI SBANCAMENTO E CASSONETTO	9,599 m²
SISTEMAZIONI E RINTERRI	
COMPATTAZIONE PIANO DI POSA IN TRINCEA	2,397 m
TERRENO VEGETALE IN TRINCEA	3,511 m
DEMOLIZIONI	
RIMOZIONE DEI NERI	1,280 m²
RIMOZIONE STRATI DI BASE	2,327 m²
SCARIFICA NERI	0,835 m²
PAVIMENTAZIONE	
STRATO DI USURA DRENANTE	18,878 m
STRATO DI BINDER	1,132 m²
STRATO DI BASE	1,403 m²
STRATO DI FONDAZIONE LEGATA	2,526 m²
STRATO DI FONDAZIONE NON LEGATA	2,806 m²

Viabilità Locale 1

SEZIONE N.: 22
QT. PROGETTO: 655,787
DIST.PROG.: 305,699

SEZIONE N.: 73
QT. PROGETTO: 647,598
DIST.PROG.: 1050,000
DIST.PREC.: 15,000
DIST.SUCC.: 15,000

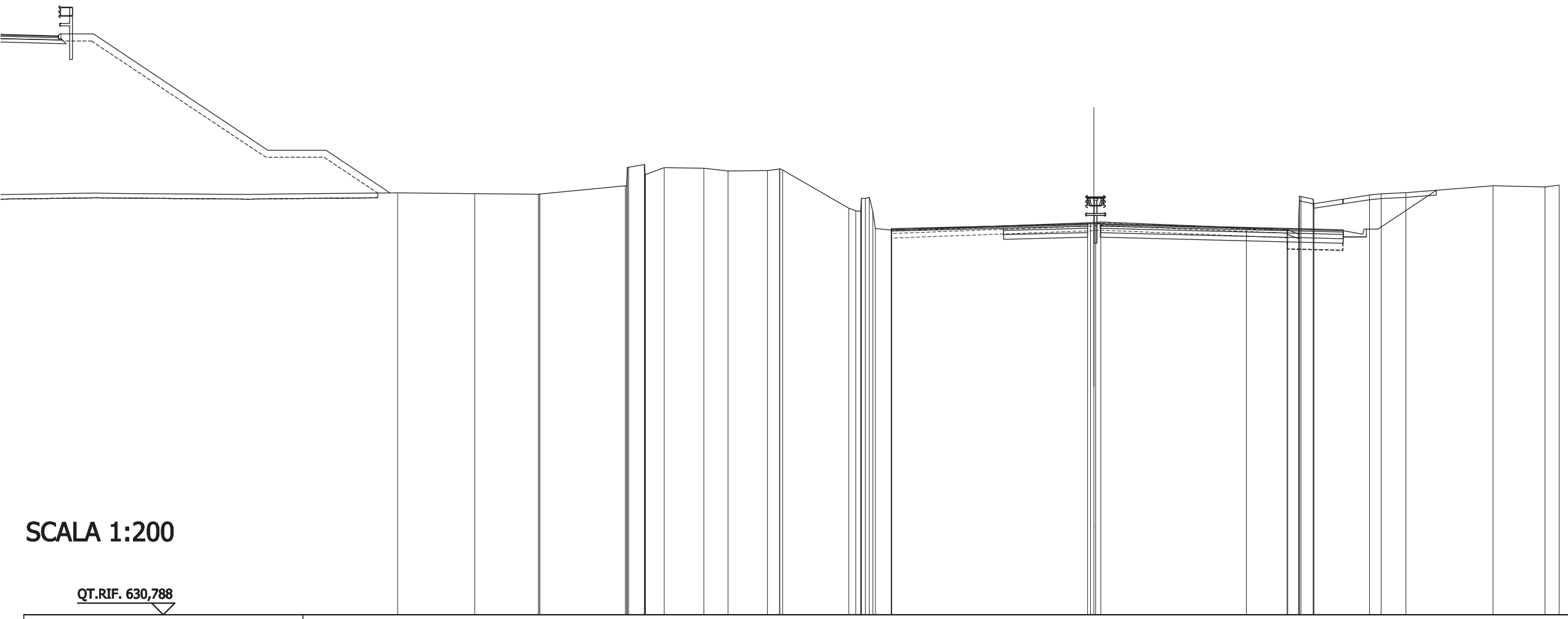

SCALA 1:200

QT.RIF. 630,788

| | | |

SCAVI E BONIFICHE		
SCOTICO IN TRINCEA	7,970	m
SCAVO DI SBANCAMENTO E CASSONETTO	9,418	m²
SISTEMAZIONI E RINTERRI		
COMPATTAZIONE PIANO DI POSA IN TRINCEA	1,387	m
TERRENO VEGETALE IN TRINCEA	4,292	m
DEMOLIZIONI		
RIMOZIONE DEI NERI	0,897	m²
RIMOZIONE STRATI DI BASE	1,631	m²
SCARIFICA NERI	1,137	m²
PAVIMENTAZIONE		
STRATO DI USURA DRENANTE	17,989	m
STRATO DI BINDER	1,079	m²
STRATO DI BASE	0,954	m²
STRATO DI FONDAZIONE LEGATA	1,718	m²
STRATO DI FONDAZIONE NON LEGATA	1,909	m²

Viabilità Locale 1

SEZIONE N.: 23
QT. PROGETTO: 655,378
DIST.PROG.: 322,252

SEZIONE N.: 74
QT. PROGETTO: 647,416
DIST.PROG.: 1065,000
DIST.PREC.: 15,000
DIST.SUCC.: 15,000

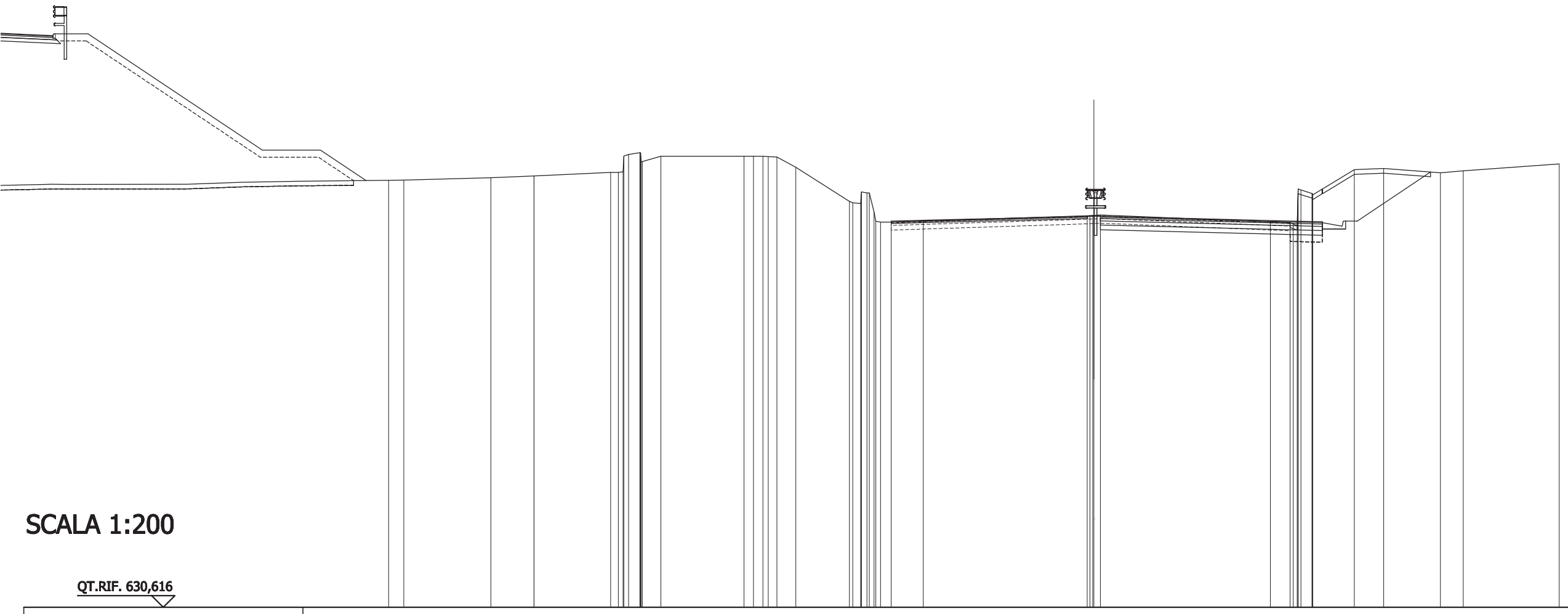

SCALA 1:200

QT.RIF. 630,616

| | | |

SCAVI E BONIFICHE	
SCOTICO IN TRINCEA	9,041 m
SCAVO DI SBANCAMENTO E CASSONETTO	4,256 m²
SISTEMAZIONI E RINTERRI	
COMPATTAZIONE PIANO DI POSA IN TRINCEA	0,622 m
TERRENO VEGETALE IN TRINCEA	5,071 m
DEMOLIZIONI	
RIMOZIONE DEI NERI	0,240 m²
RIMOZIONE STRATI DI BASE	0,436 m²
SCARIFICA NERI	1,557 m²
PAVIMENTAZIONE	
STRATO DI USURA DRENANTE	17,161 m
STRATO DI BINDER	1,029 m²
STRATO DI BINDER PER IMBOTTITURE	0,010 m²
STRATO DI BASE	0,280 m²
STRATO DI FONDAZIONE LEGATA	0,505 m²
STRATO DI FONDAZIONE NON LEGATA	0,561 m²

Viabilità Locale 1

SEZIONE N.: 24
QT. PROGETTO: 654,821
DIST.PROG.: 339,099

SEZIONE N.: 75
QT. PROGETTO: 647,229
DIST.PROG.: 1080,000
DIST.PREC.: 15,000
DIST.SUCC.: 15,000

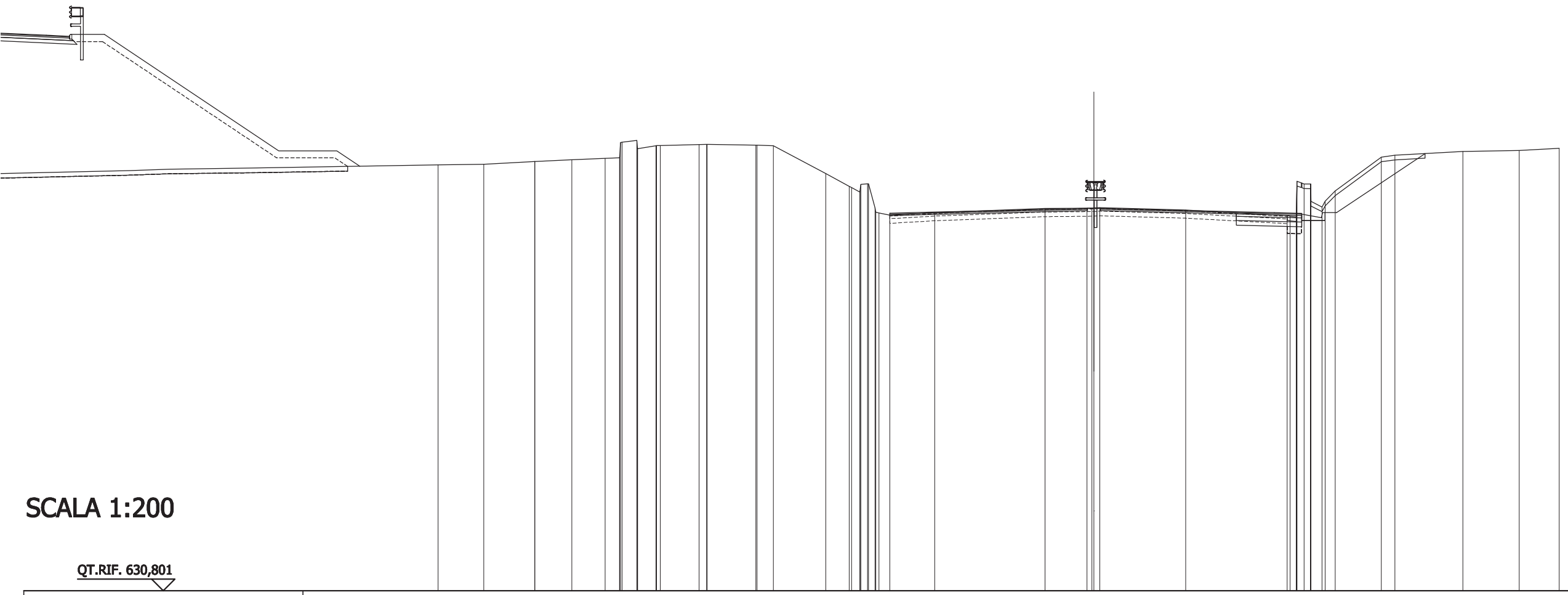

SCALA 1:200

QT.RIF. 630,801

| | | |

SISTEMAZIONI E RINTERRI	
SISTEMAZIONE RILEVATO	0,000 m²
FABBISOGNO MATERIALE DA RILEVATO	0,000 m²
DEMOLIZIONI	
SCARIFICA NERI	1,735 m²
PAVIMENTAZIONE	
STRATO DI USURA DRENANTE	16,445 m
STRATO DI BINDER	0,986 m²

Viabilità Locale 1

SEZIONE N.: 25
QT. PROGETTO: 654,126
DIST.PROG.: 355,865

SEZIONE N.: 76
QT. PROGETTO: 647,033
DIST.PROG.: 1095,000
DIST.PREC.: 15,000
DIST.SUCC.: 15,000

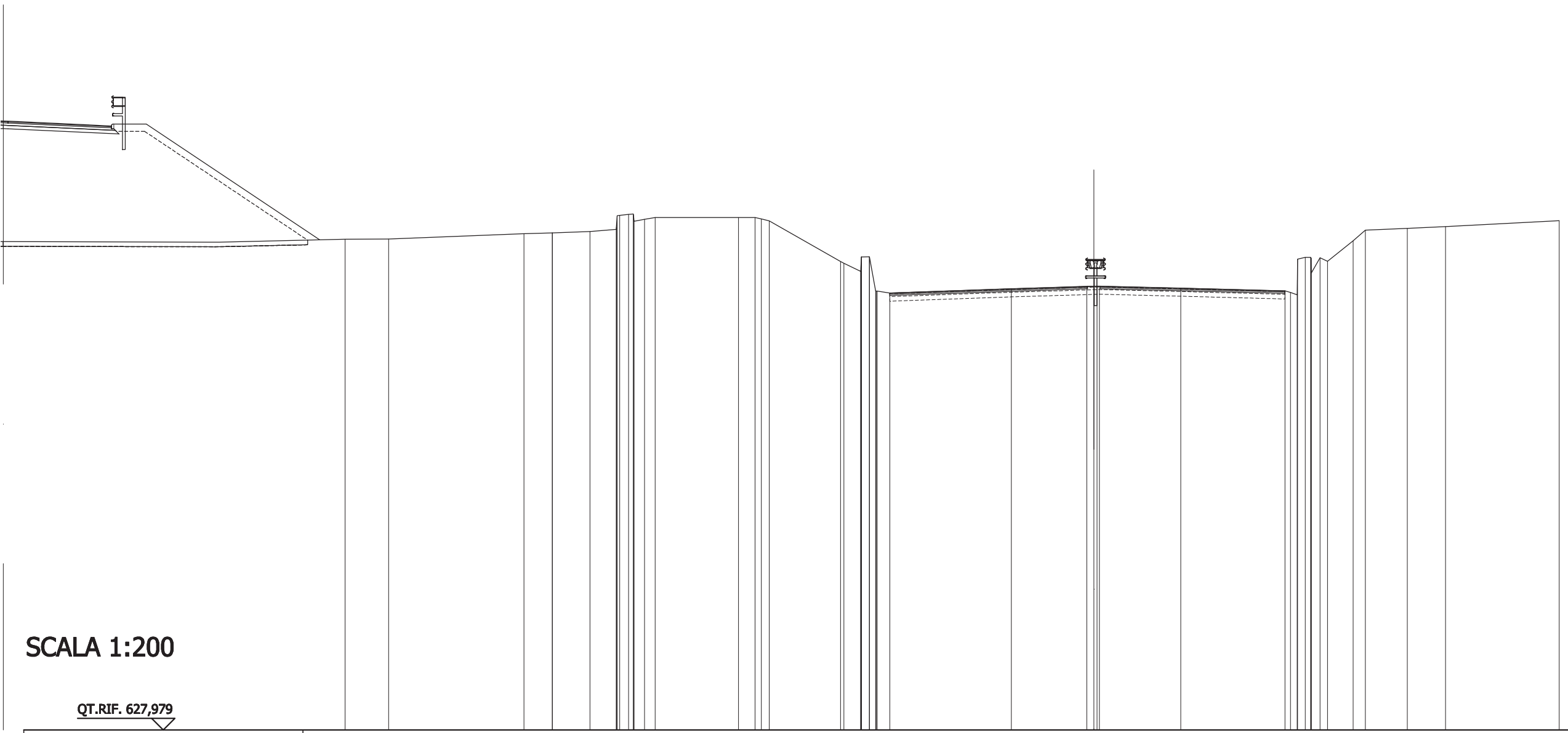

SCALA 1:200

QT.RIF. 627,979

| | | |

SISTEMAZIONI E RINTERRI	
SISTEMAZIONE RILEVATO	0,001 m²
FABBISOGNO MATERIALE DA RILEVATO	0,001 m²
DEMOLIZIONI	
SCARIFICA NERI	1,660 m²
PAVIMENTAZIONE	
STRATO DI USURA DRENANTE	16,579 m
STRATO DI BINDER	0,995 m²

Viabilità Locale 1

SEZIONE N.: 26
QT. PROGETTO: 653,325
DIST.PROG.: 372,495

SEZIONE N.: 77
QT. PROGETTO: 646,828
DIST.PROG.: 1110,000
DIST.PREC.: 15,000
DIST.SUCC.: 15,000

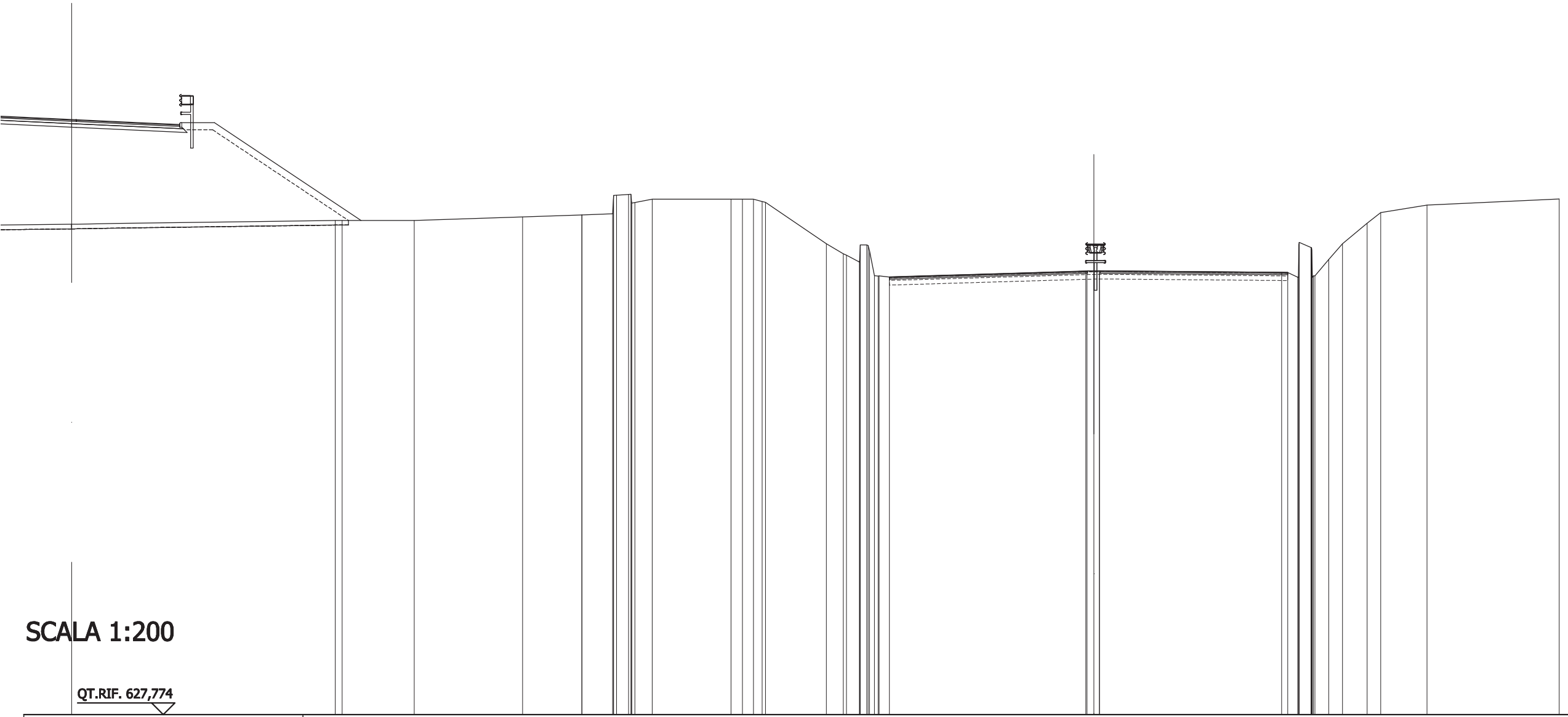

SCALA 1:200

QT.RIF. 627,774

| | | |

SISTEMAZIONI E RINTERRI	
SISTEMAZIONE RILEVATO	0,000 m²
FABBISOGNO MATERIALE DA RILEVATO	0,000 m²
DEMOLIZIONI	
SCARIFICA NERI	1,742 m²
PAVIMENTAZIONE	
STRATO DI USURA DRENANTE	16,651 m
STRATO DI BINDER	0,999 m²

Viabilità Locale 1

SEZIONE N.: 27
QT. PROGETTO: 652,540
DIST.PROG.: 388,582

SEZIONE N.: 78
QT. PROGETTO: 646,620
DIST.PROG.: 1125,000
DIST.PREC.: 15,000
DIST.SUCC.: 15,000

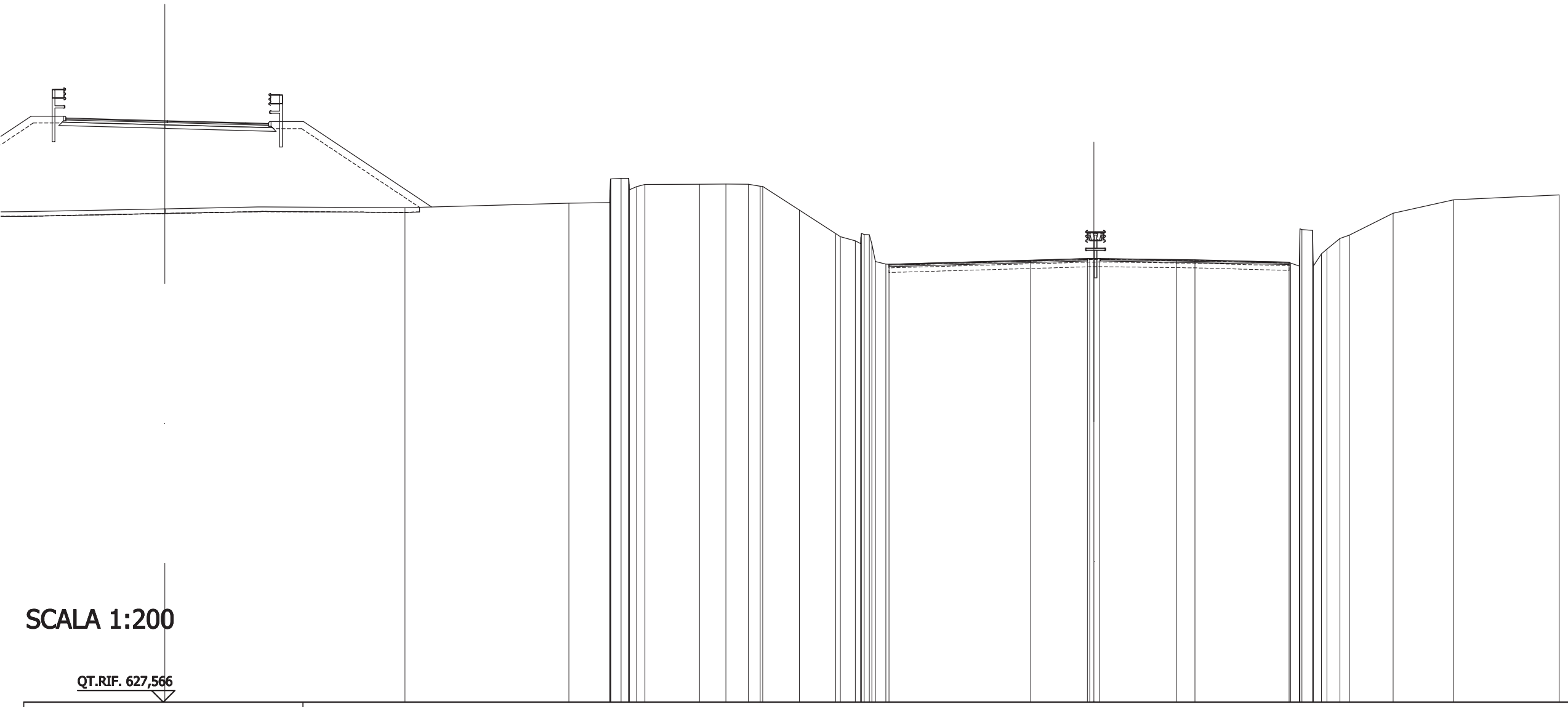

SCALA 1:200

QT.RIF. 627,566

| | | |

SISTEMAZIONI E RINTERRI	
SISTEMAZIONE RILEVATO	0,001 m²
FABBISOGNO MATERIALE DA RILEVATO	0,001 m²
DEMOLIZIONI	
SCARIFICA NERI	1,661 m²
PAVIMENTAZIONE	
STRATO DI USURA DRENANTE	16,437 m
STRATO DI BINDER	0,986 m²

Viabilità Locale 1

SEZIONE N.: 28
QT. PROGETTO: 651,804
DIST.PROG.: 403,692

SEZIONE N.: 79
QT. PROGETTO: 646,414
DIST.PROG.: 1140,000
DIST.PREC.: 15,000
DIST.SUCC.: 15,000

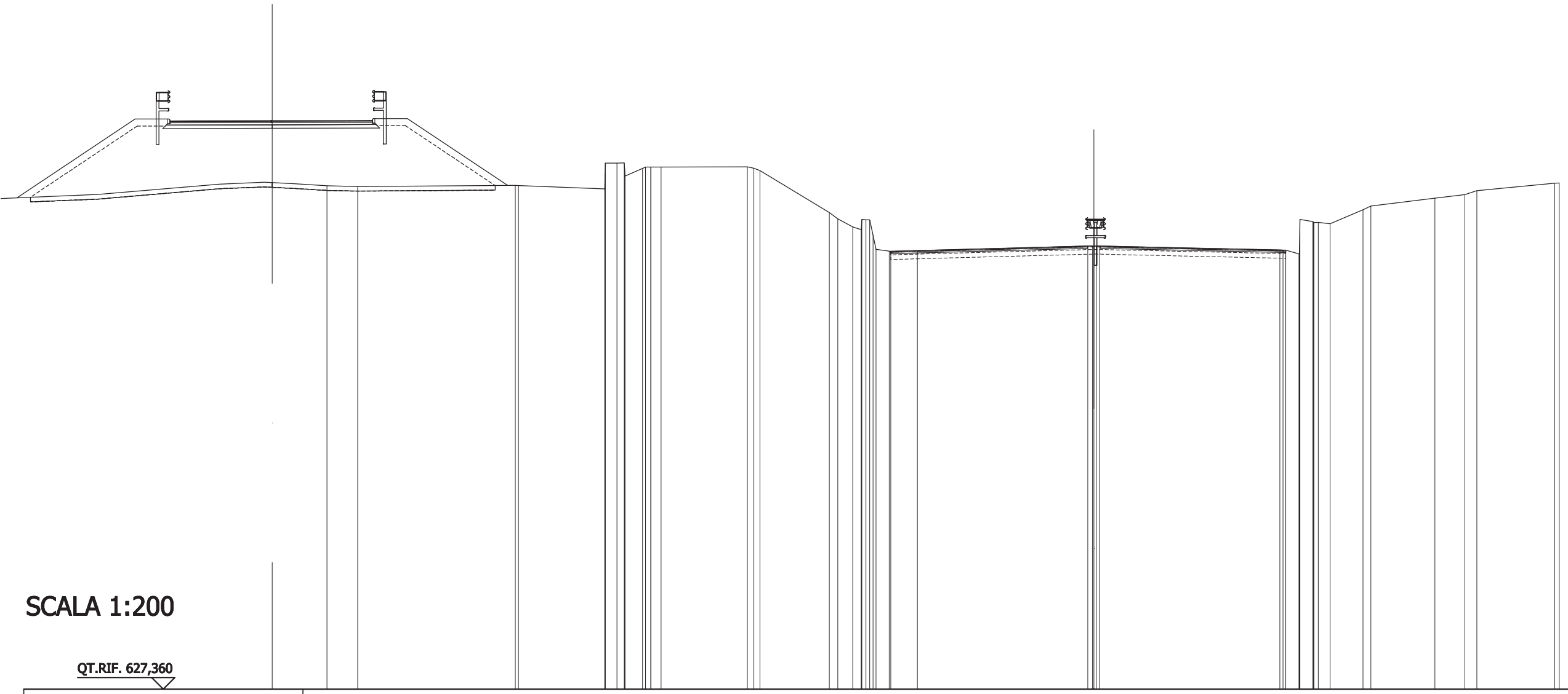

SCALA 1:200

QT.RIF. 627,360

| | | |

SISTEMAZIONI E RINTERRI	
SISTEMAZIONE RILEVATO	0,001 m²
FABBISOGNO MATERIALE DA RILEVATO	0,001 m²
DEMOLIZIONI	
SCARIFICA NERI	1,700 m²
PAVIMENTAZIONE	
STRATO DI USURA DRENANTE	16,622 m
STRATO DI BINDER	0,997 m²

Viabilità Locale 1

SEZIONE N.: 29
QT. PROGETTO: 651,104
DIST.PROG.: 418,053

SEZIONE N.: 80
QT. PROGETTO: 646,226
DIST.PROG.: 1155,000
DIST.PREC.: 15,000
DIST.SUCC.: 15,000

SCALA 1:200

QT.RIF. 627,172

| | | |

SISTEMAZIONI E RINTERRI	
SISTEMAZIONE RILEVATO	0,000 m²
FABBISOGNO MATERIALE DA RILEVATO	0,000 m²
DEMOLIZIONI	
SCARIFICA NERI	1,775 m²
PAVIMENTAZIONE	
STRATO DI USURA DRENANTE	16,642 m
STRATO DI BINDER	0,998 m²

Viabilità Locale 1

SEZIONE N.: 30
QT. PROGETTO: 650,423
DIST.PROG.: 432,007

SEZIONE N.: 81
QT. PROGETTO: 646,058
DIST.PROG.: 1170,000
DIST.PREC.: 15,000
DIST.SUCC.: 15,000

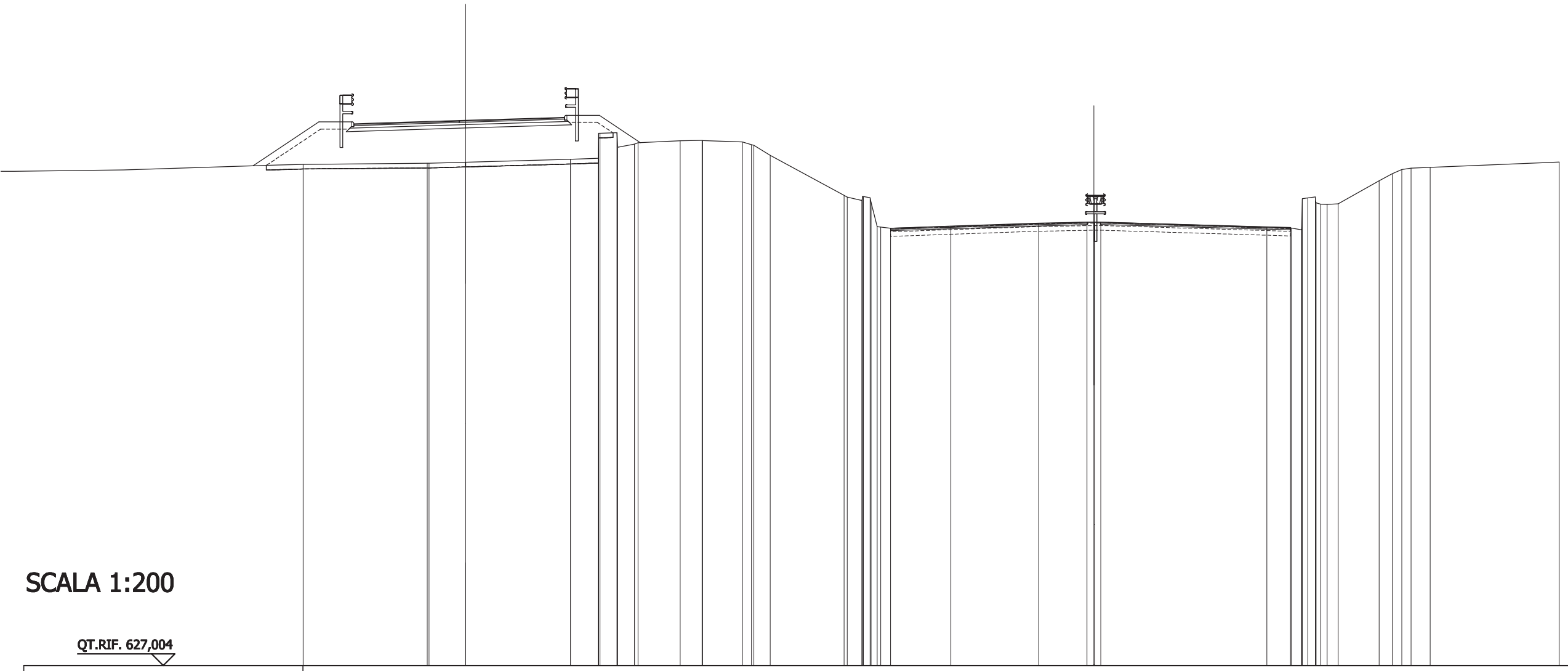

SCALA 1:200

QT.RIF. 627,004

| | | |

Viabilità Locale 1

SEZIONE N.: 31
QT. PROGETTO: 649,742
DIST.PROG.: 445,977

SEZIONE N.: 82
QT. PROGETTO: 645,891
DIST.PROG.: 1185,000
DIST.PREC.: 15,000
DIST.SUCC.: 10,454

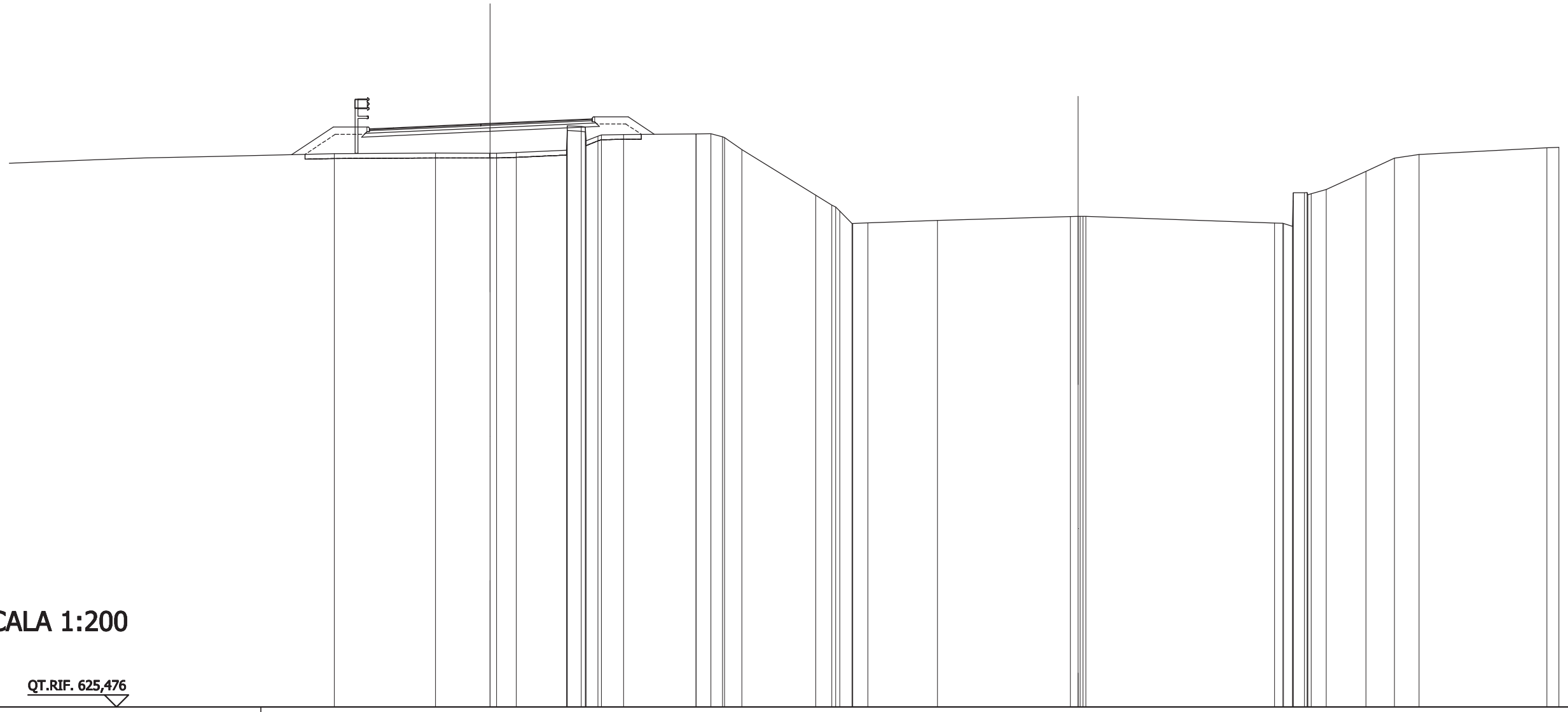

S.P.125
Progr.: 1194,706 - Quota: 651,099

SCALA 1:200

QT.RIF. 625,476

| | | |

Viabilità Locale 1

SEZIONE N.: 32
QT. PROGETTO: 649,271
DIST.PROG.: 455,647

SEZIONE N.: 83
QT. PROGETTO: 645,775
DIST.PROG.: 1195,454
DIST.PREC.: 10,454

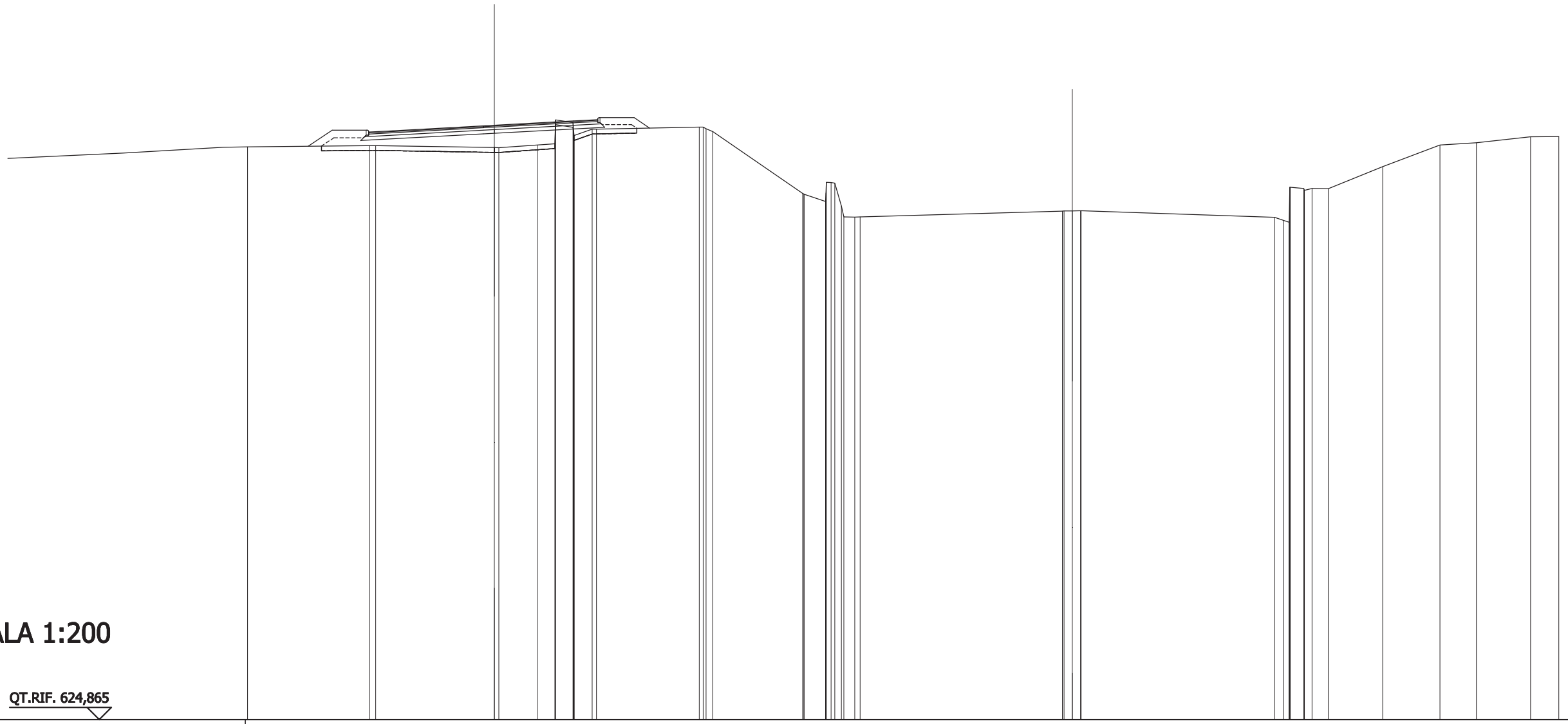

SCALA 1:200

QT.RIF. 624,865

| | | |