

PLANIMETRIA DI TRACCIAMENTO ATRAVERSAMENTO, ROTATORIA NORD E SUD

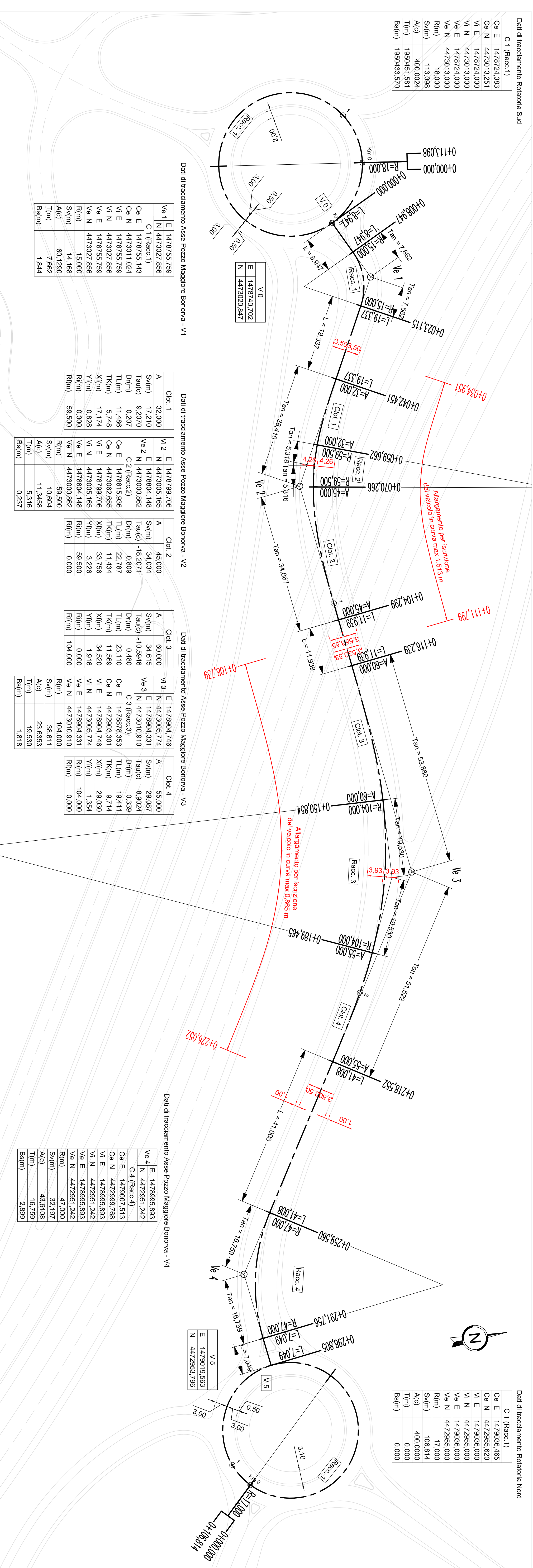
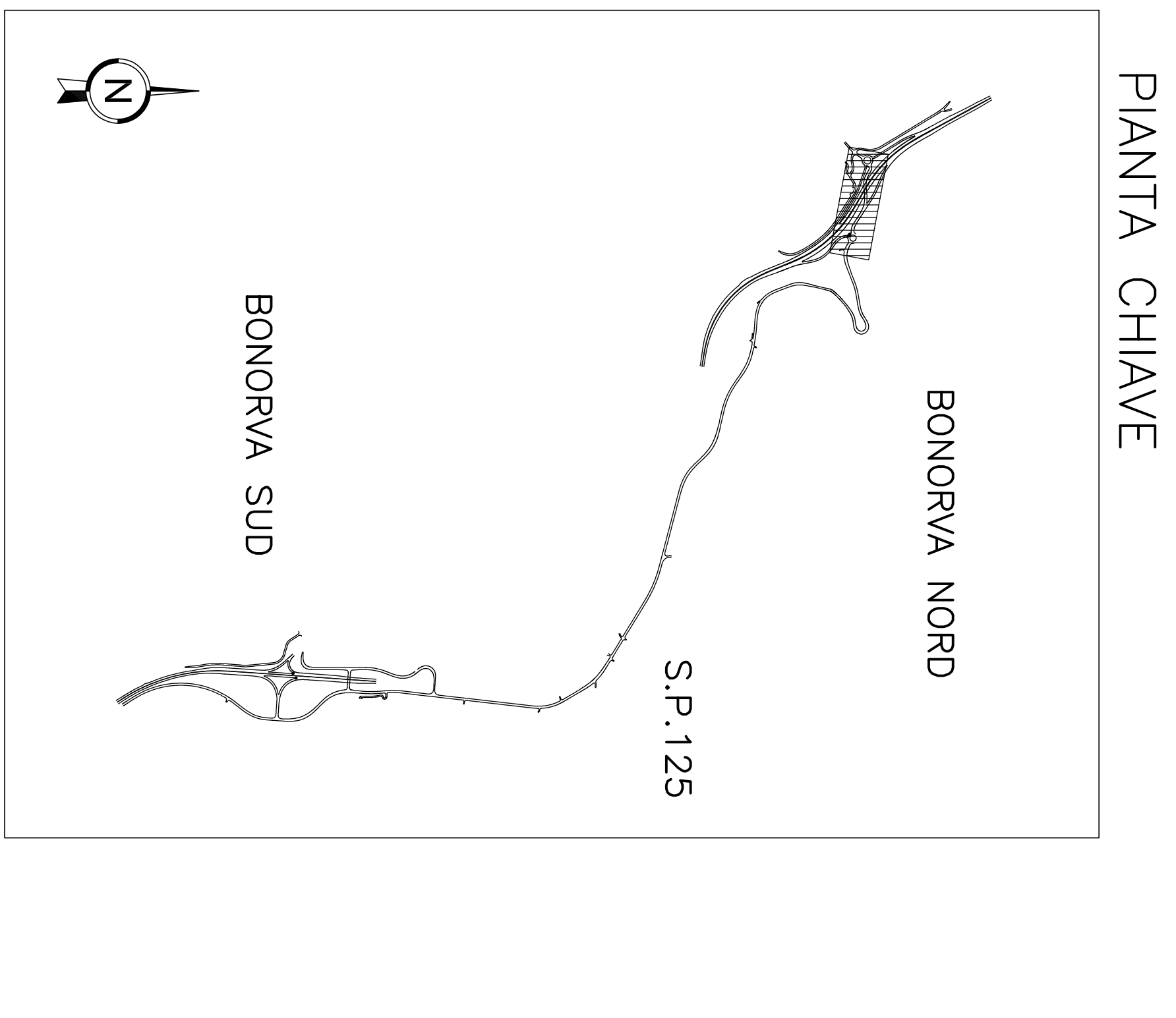
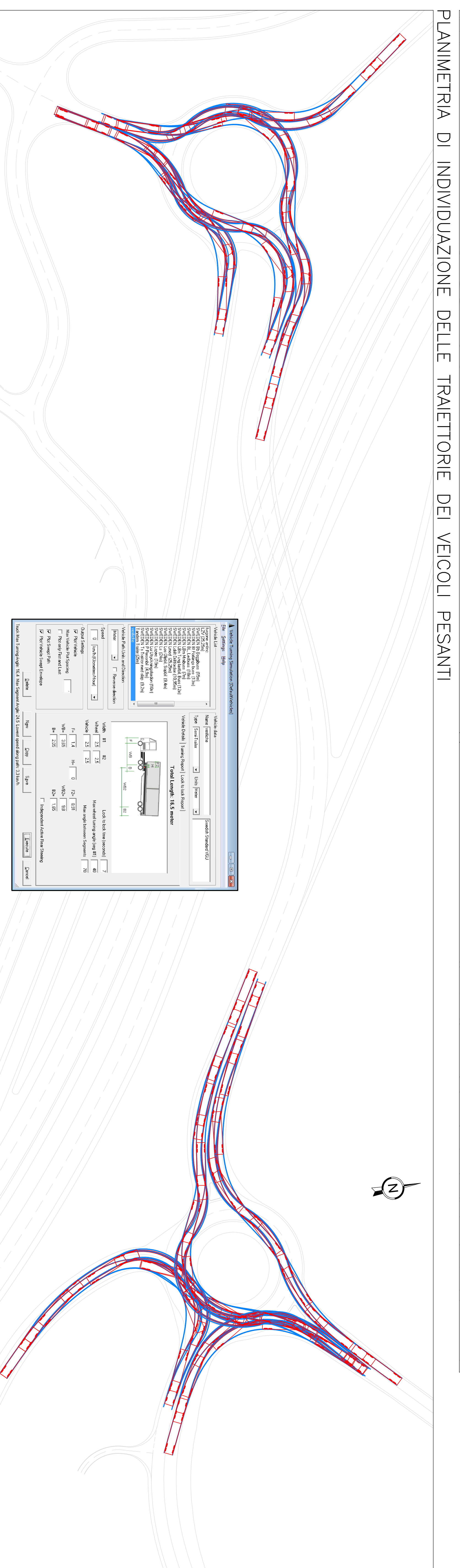


TABELLA TRACCIAMENTO ATRAVERSAMENTO Pozzo Maggiore

N	Descrizione	Progressiva iniziale	Progressiva finale	Direzione	Velocità	Distanza
1	1° Banchina	0+000,000	0+000,000	E1	40	0,00
2	2° Banchina - N.1	0+008,847	0+008,847	E1	40	0,00
3	3° Banchina	0+023,115	0+023,115	E1	40	0,00
4	4° Banchina - N.2	0+029,662	0+029,662	E1	40	0,00
5	5° Banchina	0+042,451	0+042,451	E1	40	0,00
6	6° Banchina - N.3	0+104,339	0+104,339	E1	40	0,00
7	7° Banchina	0+104,339	0+104,339	E1	40	0,00
8	8° Banchina - N.4	0+111,799	0+111,799	E1	40	0,00
9	9° Banchina	0+111,799	0+111,799	E1	40	0,00
10	10° Banchina - N.5	0+162,739	0+162,739	E1	40	0,00
11	11° Banchina	0+226,052	0+226,052	E1	40	0,00
12	12° Banchina - N.6	0+226,052	0+226,052	E1	40	0,00
13	13° Banchina	0+226,052	0+226,052	E1	40	0,00



TRIANGOLI VISIBILITA' ROTATORIE



		Anas Spa	
Direzione Progettazione e Realizzazione Lavori			
S.S. 131 di "Carlo Felice"			
Adeguamento e messa in sicurezza della S.S.131			
Risoluzione dei nodi critici - 1° stralcio			
dal Km 158+000 al Km 162+700			
PROGETTO ESECUTIVO		CA283	
PROGETTAZIONE: ANAS - Direzione Progettazione e Realizzazione Lavori			
PROGETTISTI: <i>[Nomi]</i>			
CONFERMA: <i>[Nomi]</i>			
VISTO: <i>[Nomi]</i>			
PROTOCOLLO: <i>[Data]</i>			
PROGETTO STRADALE - NUOVI SVINCOLI Nuovo svincolo di Bonorva Nord al Km 162+000			
Pianoimetria di tracciamento attraversamento Pozzo Maggiore Rampe Nord e Sud			
CODICE PRODOTTO PRODOTTO V. REVISIONI DATA	CODICE PRODOTTO PRODOTTO V. REVISIONI DATA	CODICE PRODOTTO PRODOTTO V. REVISIONI DATA	CODICE PRODOTTO PRODOTTO V. REVISIONI DATA
REV. DESCRIZIONE DATA REVISIONE APPROVATO	REV. DESCRIZIONE DATA REVISIONE APPROVATO	REV. DESCRIZIONE DATA REVISIONE APPROVATO	REV. DESCRIZIONE DATA REVISIONE APPROVATO