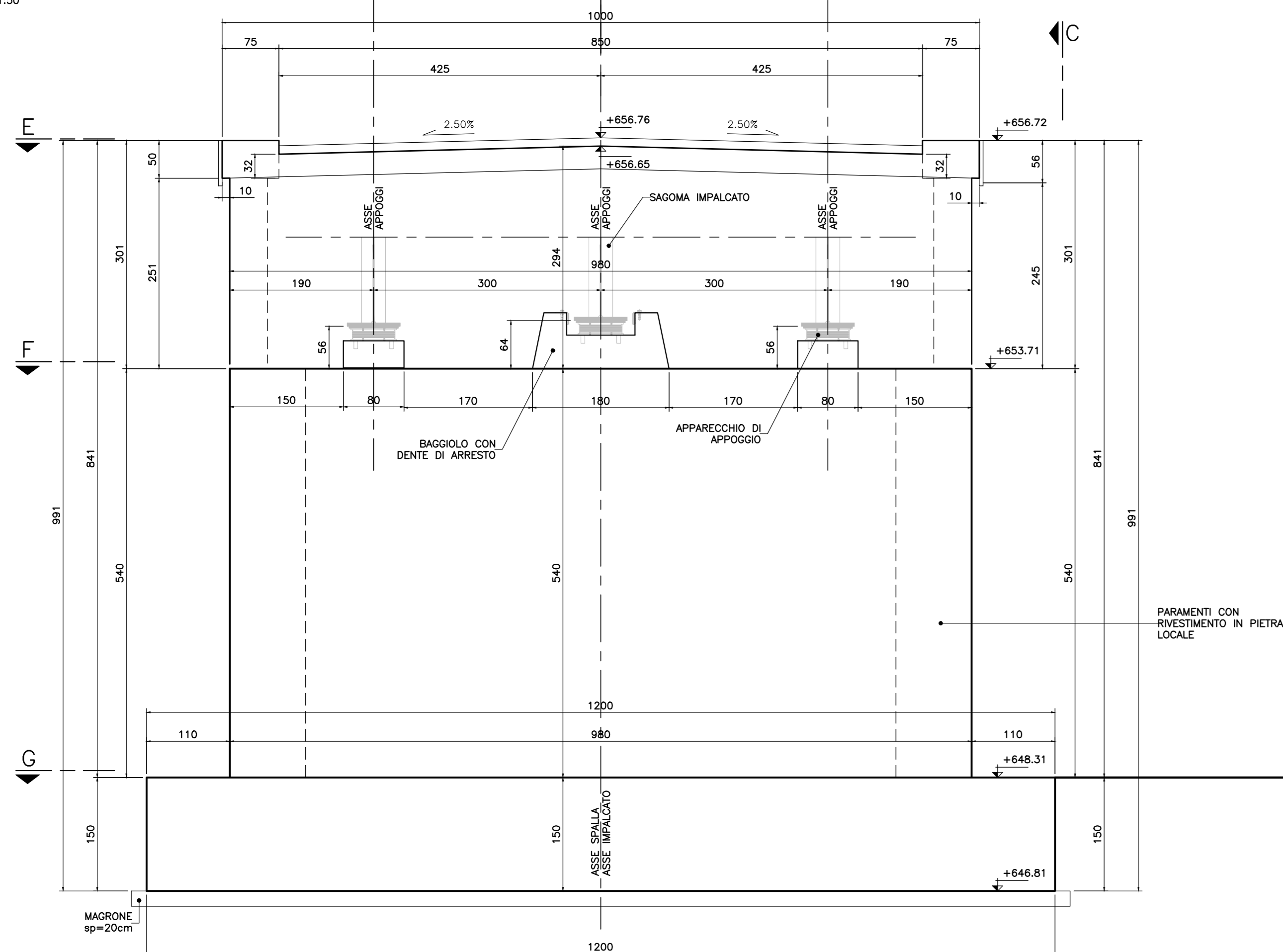
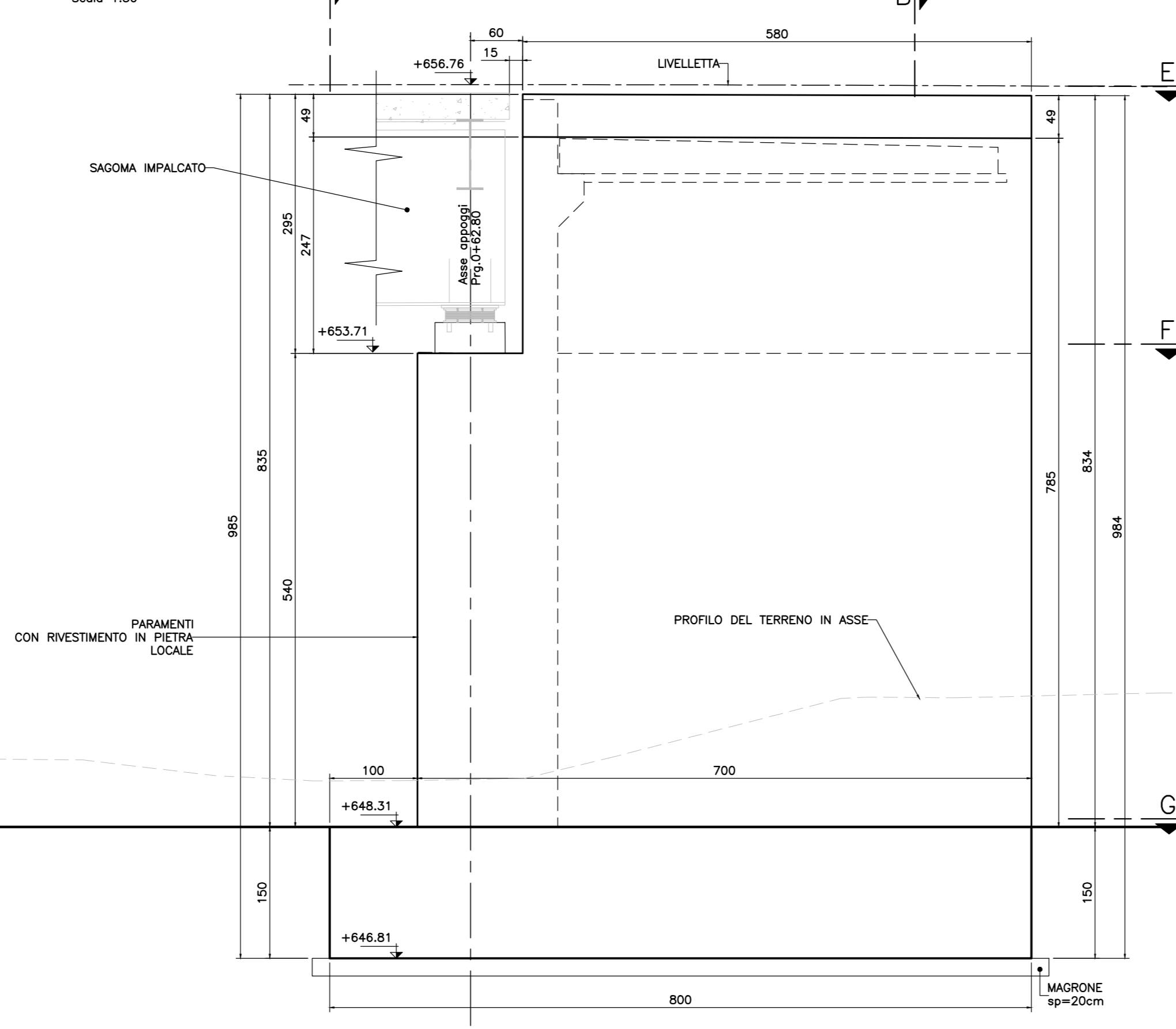


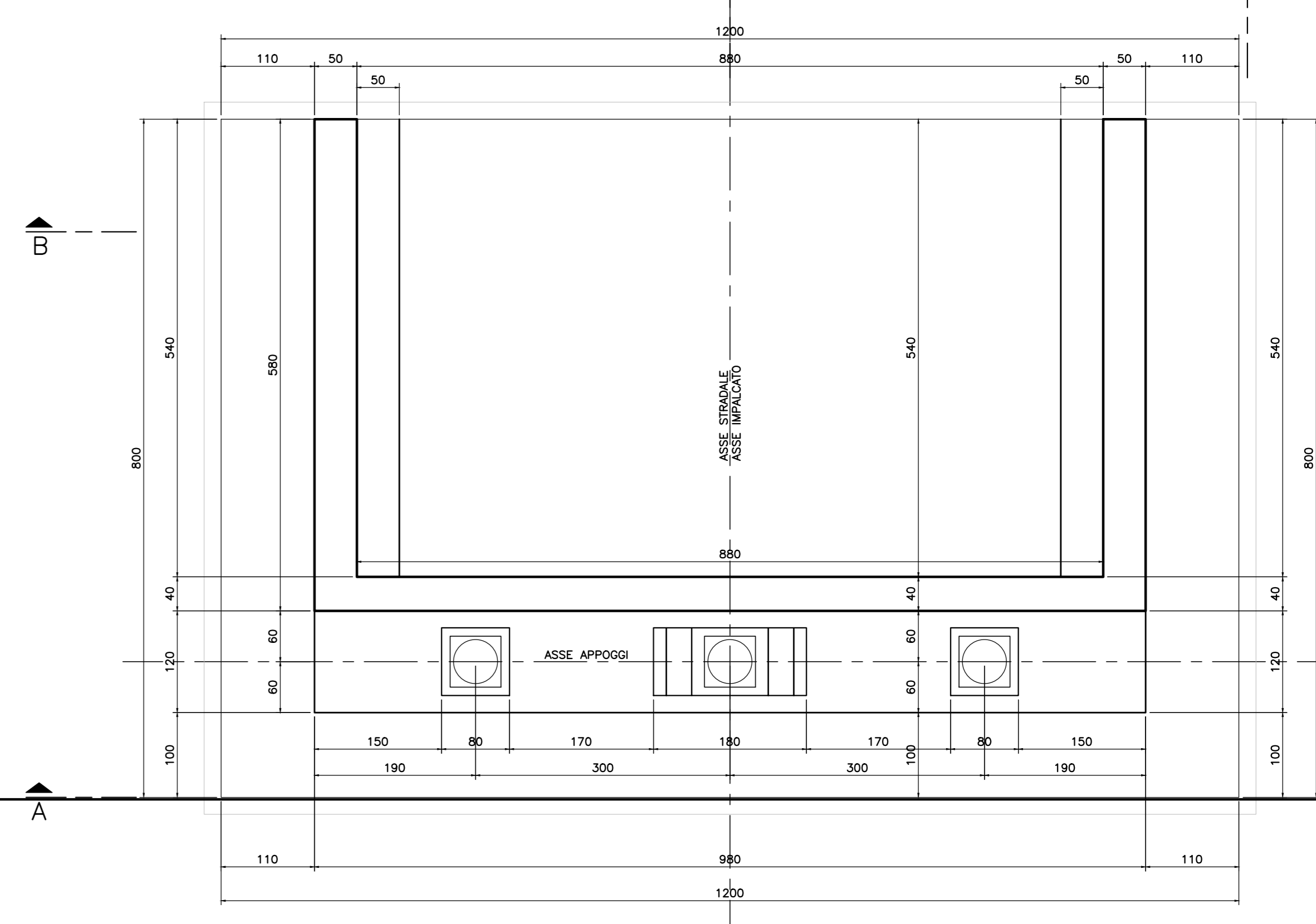
PROSPETTO A-A
Scala 1:50



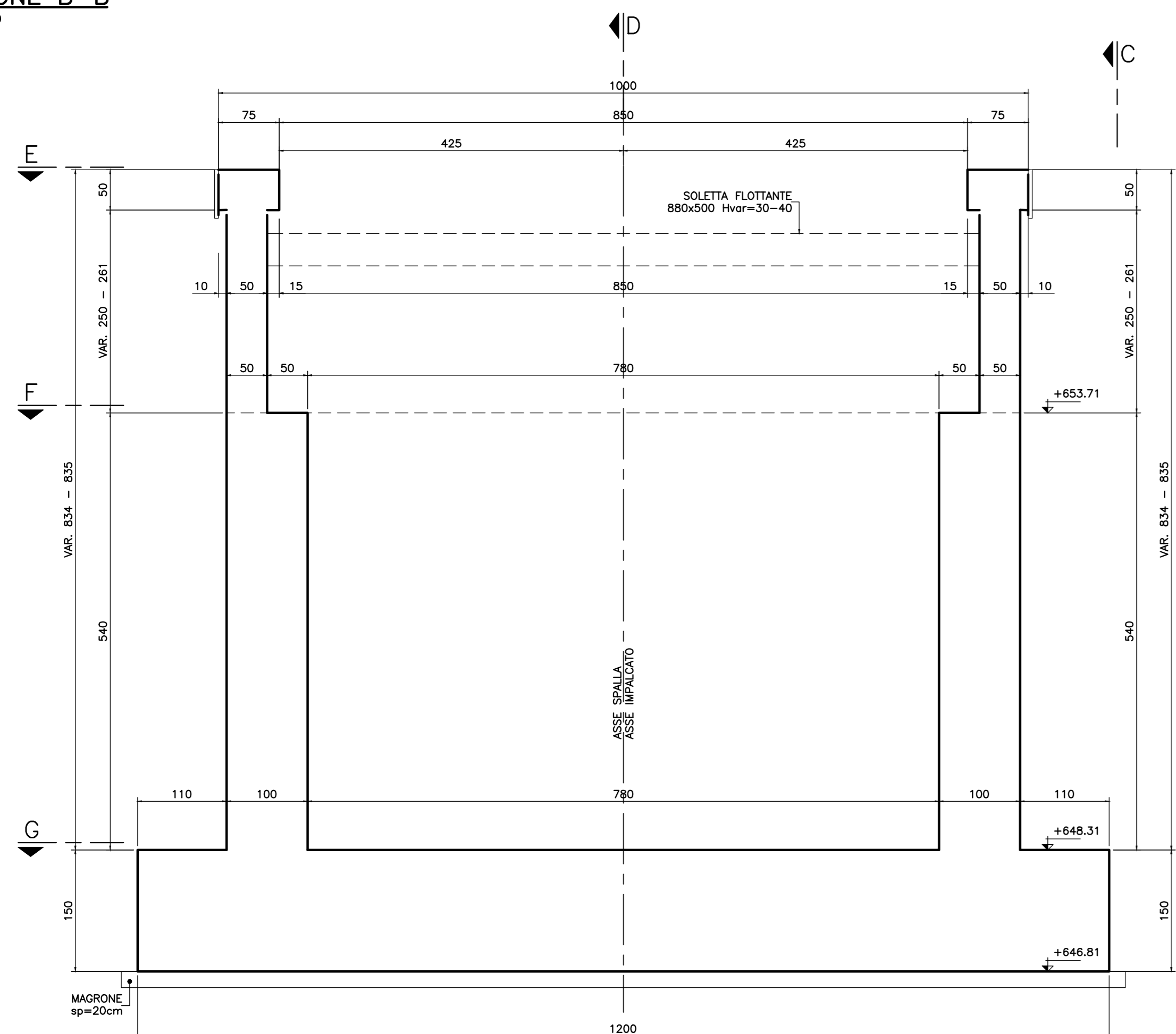
PROSPETTO C-C
Scala 1:50



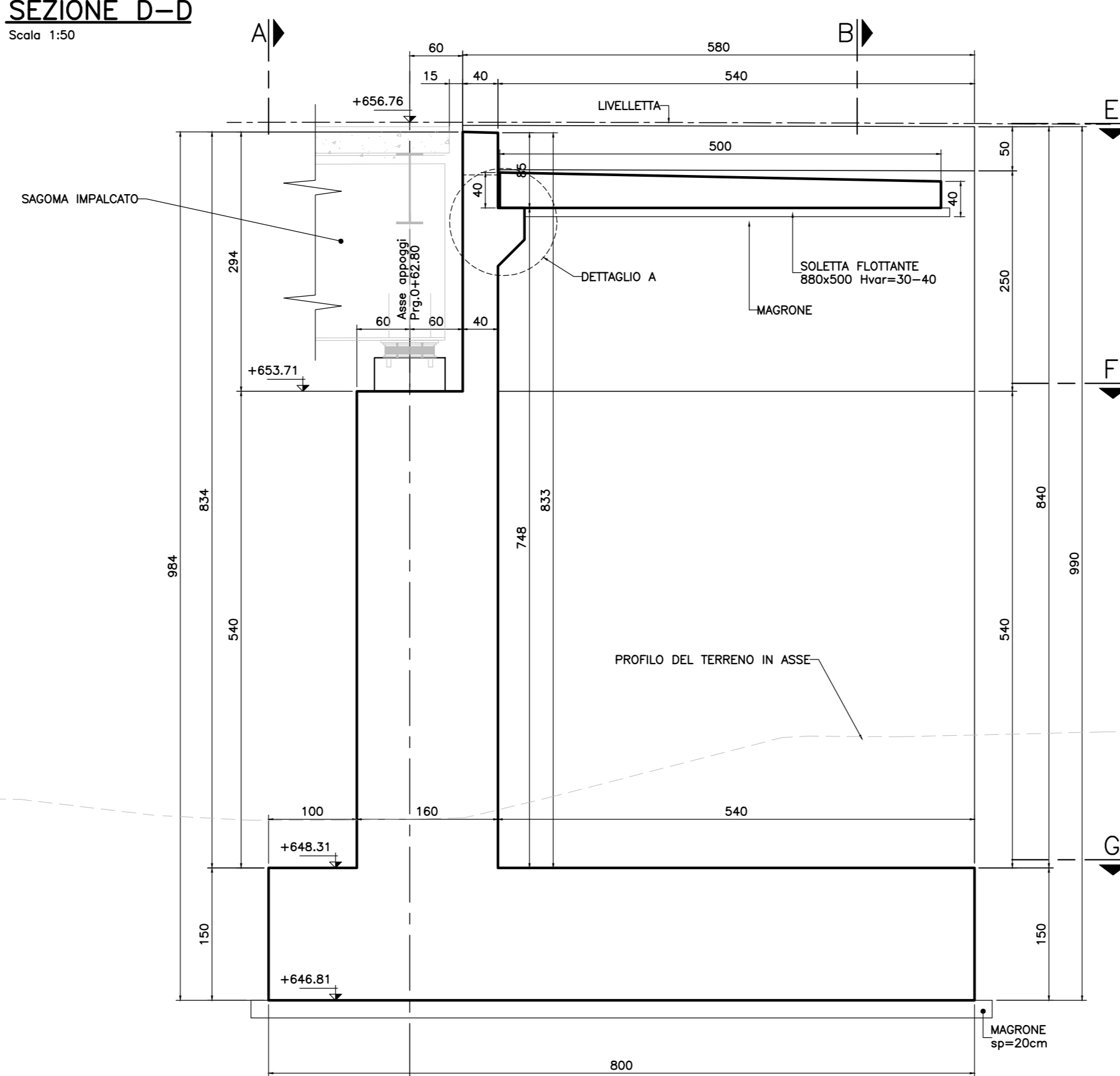
SEZIONE F-F
Scala 1:50



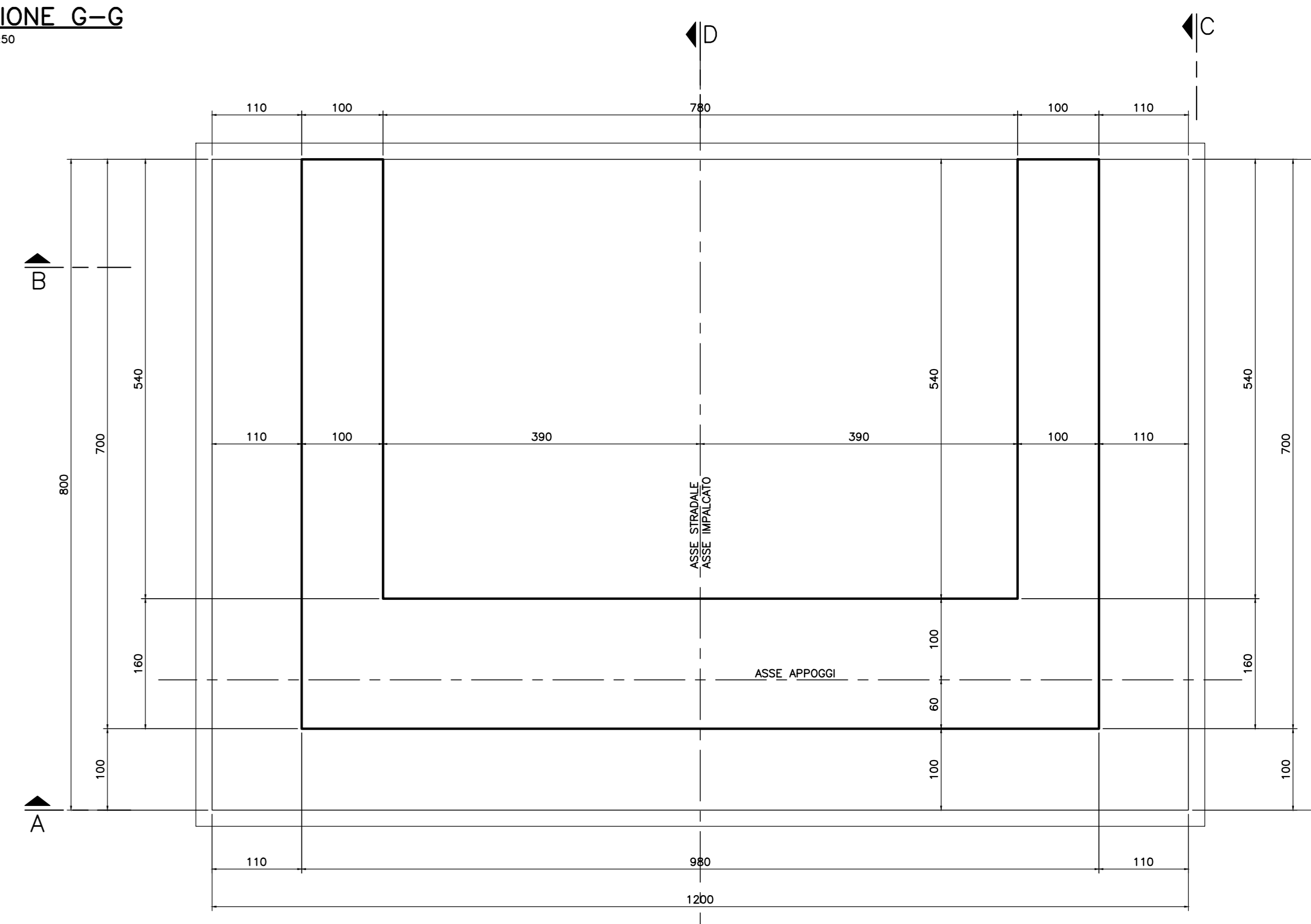
SEZIONE B-B
Scala 1:50



SEZIONE D-D
Scala 1:50

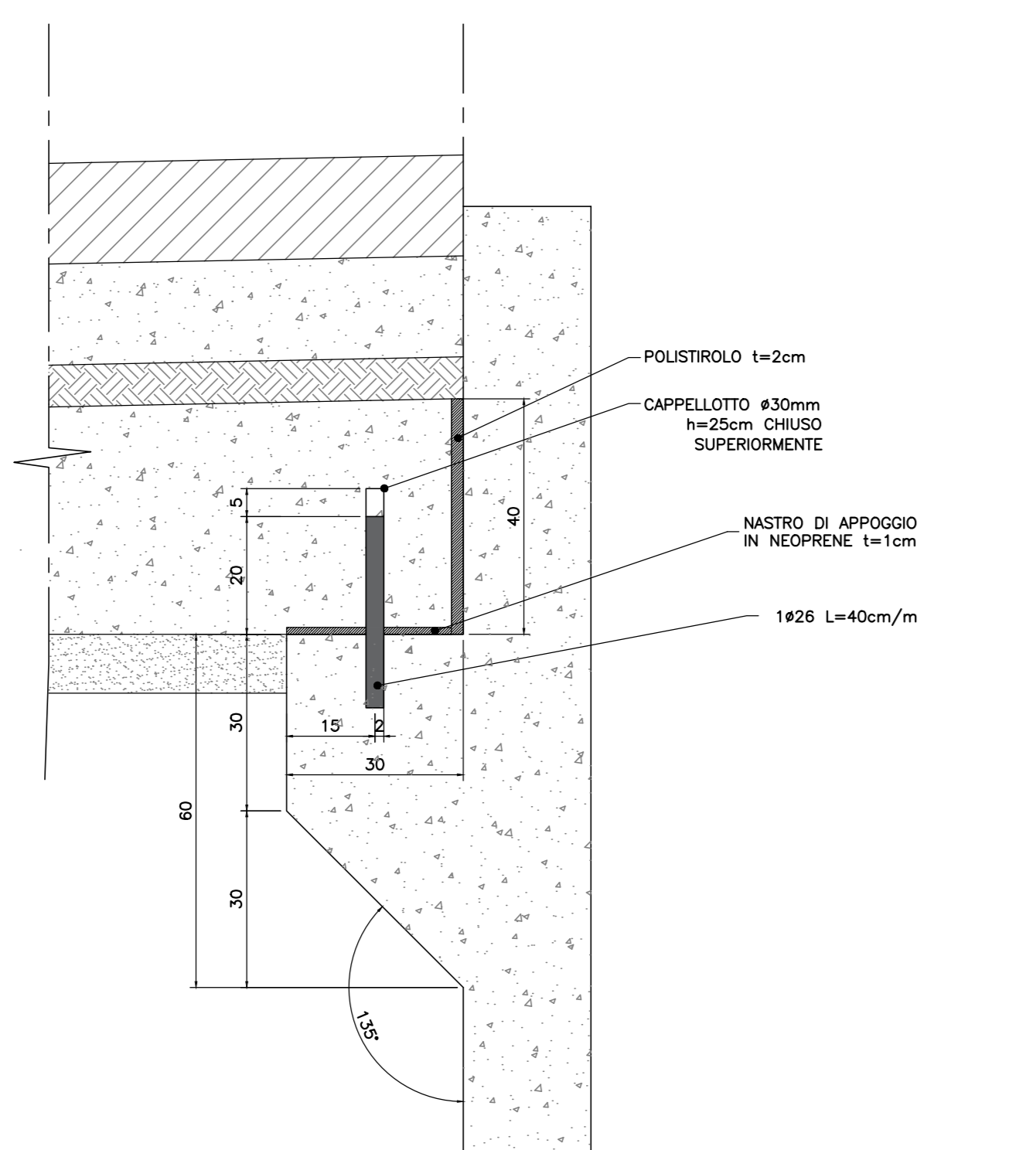


SEZIONE G-G
Scala 1:50

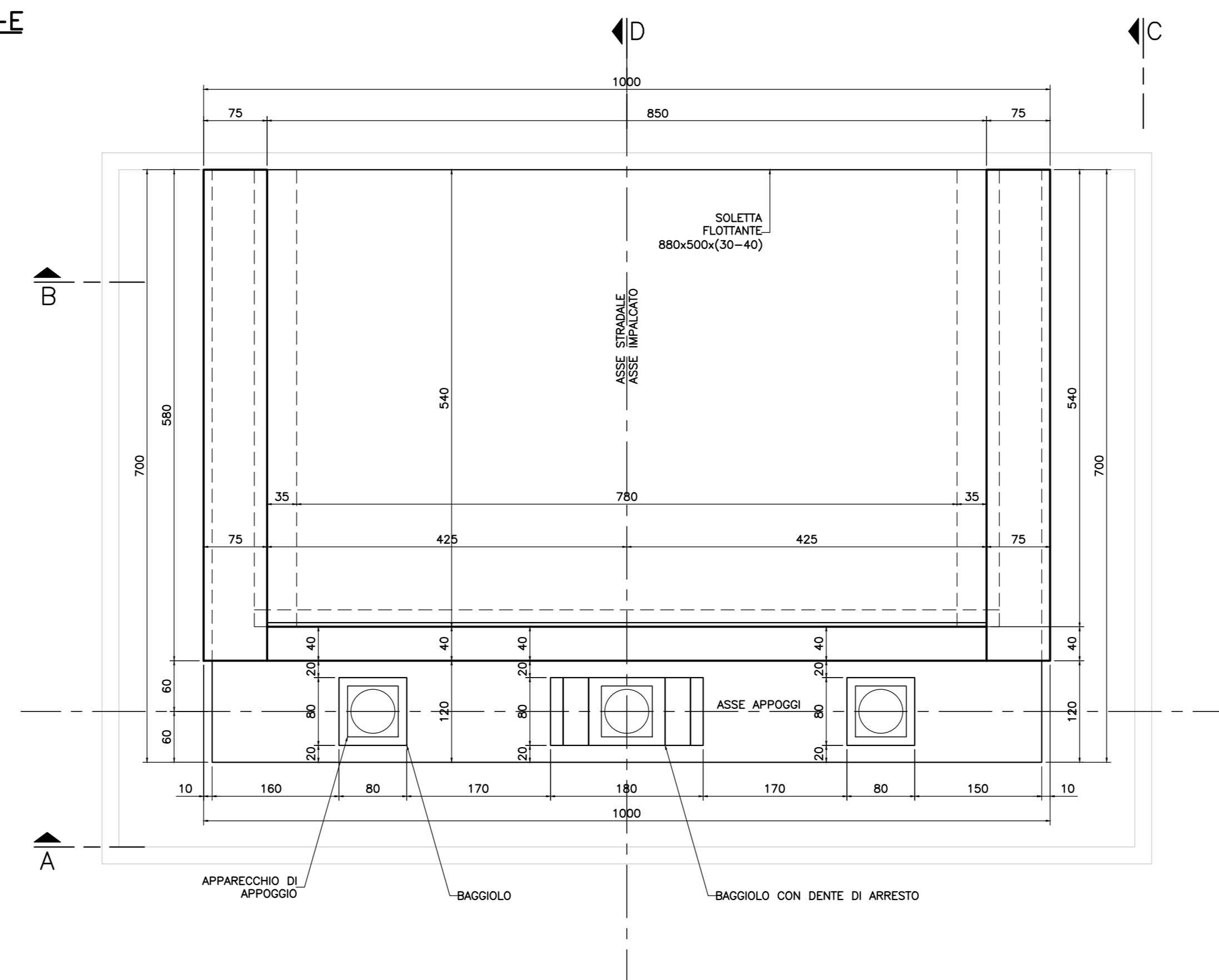


DETAGLIO A

(MENSURA DI APPoggio SOLETTA FLUTTANTE)
Scala 1:10



SEZIONE E-E
Scala 1:50



Anas SpA

Direzione Progettazione e Realizzazione Lavori

S.S. 131 di "Carlo Felice"
Adegumento e messa in sicurezza della S.S.131
Risoluzione dei nodi critici - 1° stralcio
dal km 158+000 al km 162+700

PROGETTO ESECUTIVO

CA283

PROGETTAZIONE: ANAS-Direzione Progettazione e Realizzazione Lavori

PROGETTISTI: Dott. Ing. ALBINO DEVIORANCOSCHI Ordine Ing. di Roma n. 19116	Dott. Ing. Alessandro MICELI Ordine Ing. di Roma n. 19645
IL GEOLOGO Dott. Geol. Sergio MALETTA Ordine Geol. Lazio n. 928	
COORDINATORE PER LA SICUREZZA IN FASE DI PROGETTAZIONE Geom. Fabio GIORGIAM	
VISTO: IL RESP. DEL PROCEDIMENTO Dott. Ing. Salvatore FRASCA	
PROTOCOLLO	DATA

OPERE D'ARTE
SVINCOLO DI BONORVA SUD CAVALCAVIA
AL km 0+941.500 DELLA S.S.131

CARPENTERIA SPALLA B

CODICE PROGETTO	NOME FILE	REVISIONE	SCALA
PROGETTO	T00_CV01_STR_CP04_A.dwg		
LOPLSP E 1501	CODICE ELAB. T00CV01STRCP04	A	var.
D			
C			
B			
A			
REV.	DESCRIZIONE	DATA	REDATTO VERIFICATO APPROVATO