

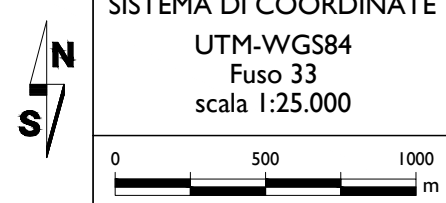


LEGENDA

- Limiti comunali
-  Centrale e Area Cluster in progetto
-  Vincolo idrogeologico R.D. 3267/23

Fonte: Regione Abruzzo - Settore Urbanistica e Beni Ambientali
Ufficio Pianificazione Territoriale

SISTEMA DI COORDINATE
UTM-WGS84
Fuso 33
scala 1:25.000



			
Progetto			
ISTANZA DI CONCESSIONE DI STOCCAGGIO GAS NATURALE "Poggiofiorito Stoccaggio" STUDIO DI IMPATTO AMBIENTALE			
Tavola			
		CARTA DEL VINCOLO IDROGEOLOGICO	
Preparato		Num. Allegato	
PROGER		Allegato 011	
Nome File		Allegato 011.dwg	
DATA	SCALA	REV	DESCRIZIONE
GIUGNO 2011	1:25.000	REVO	EMISSIONI