











LEGENDA

-  Limiti comunali
-  Centrale e Area Cluster in progetto
-  Unità di Paesaggio Omogenea Montana
-  Unità di Paesaggio Omogenea Agraria
-  Unità di Paesaggio Omogenea Valliva
-  Tessuto Insediativo Diffuso
-  Rete Urbana Intermedia
-  Percorso di Alta Valenza Paesaggistica
-  Strade Statali
-  Strade Provinciali

Fonte: Provincia di Chieti - P.T.C.P. Del. C.P. n 14 del 22.03.2002

			
Progetto			
ISTANZA DI CONCESSIONE DI STOCCAGGIO GAS NATURALE "Poggiofiorito Stoccaggio" STUDIO DI IMPATTO AMBIENTALE			
Tavola			
		STRALCIO DEL PIANO TERRITORIALE DI COORDINAMENTO DELLA PROVINCIA DI CHIETI	
Preparato			
PROGER			
Nome File		Num. Allegato	
Allegato 012.dwg		Allegato 012	
DATA	SCALA	REV	DESCRIZIONE
GIUGNO 2011	1:25.000	REVO	EMISSIONI