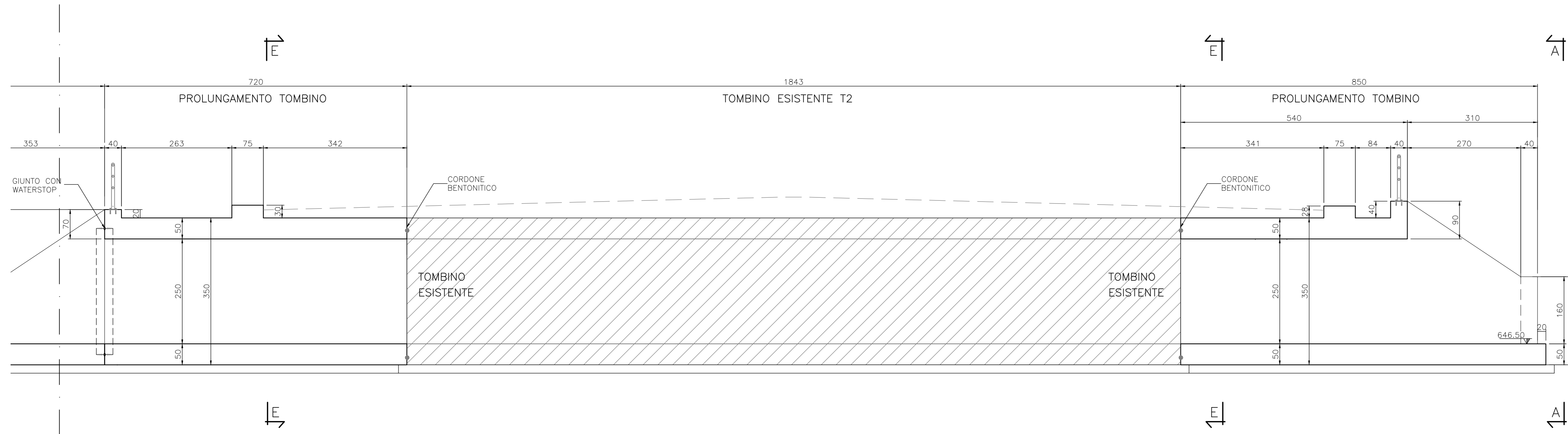


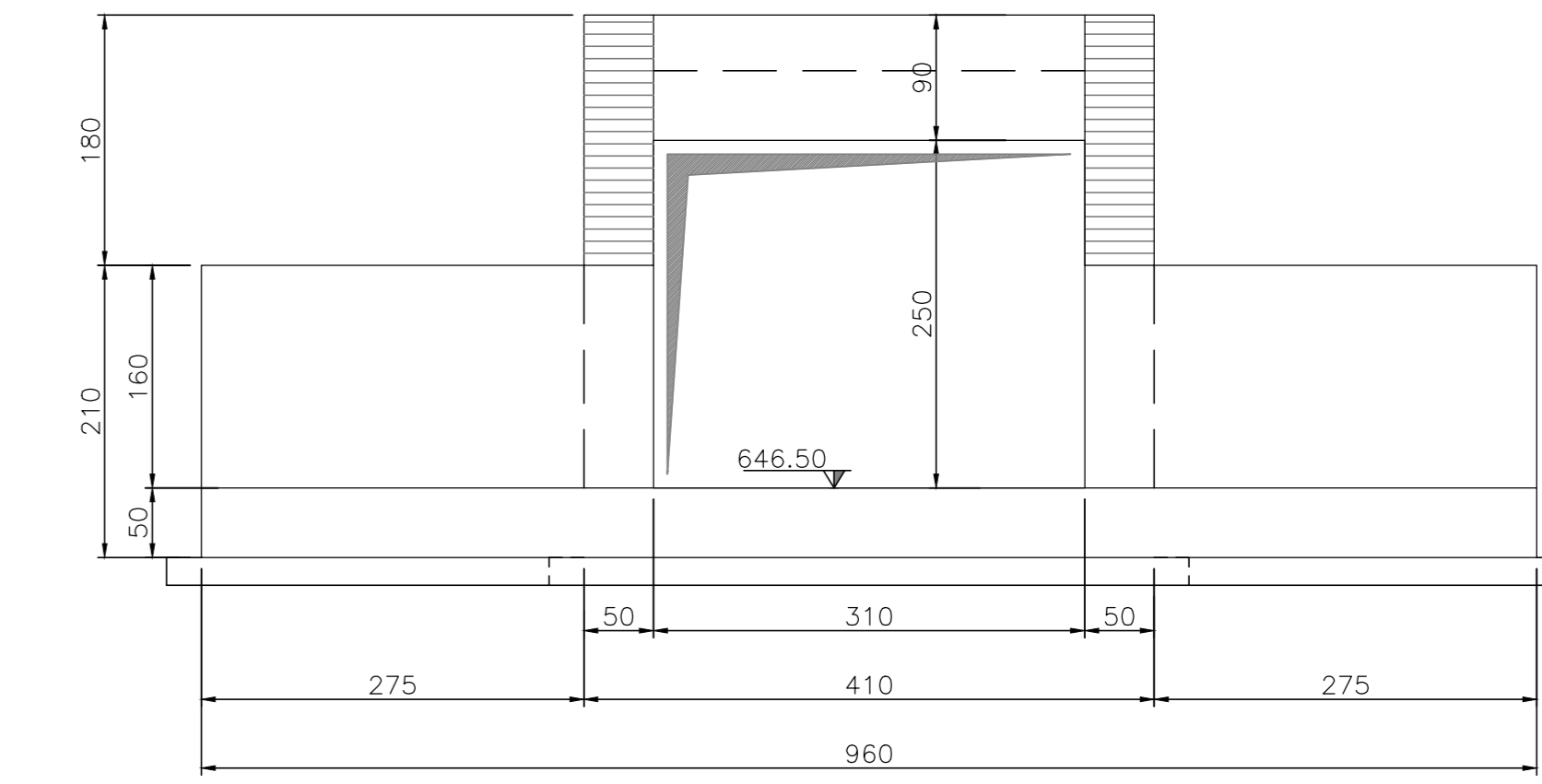
SEZIONE LONGITUDINALE

Scala 1:50



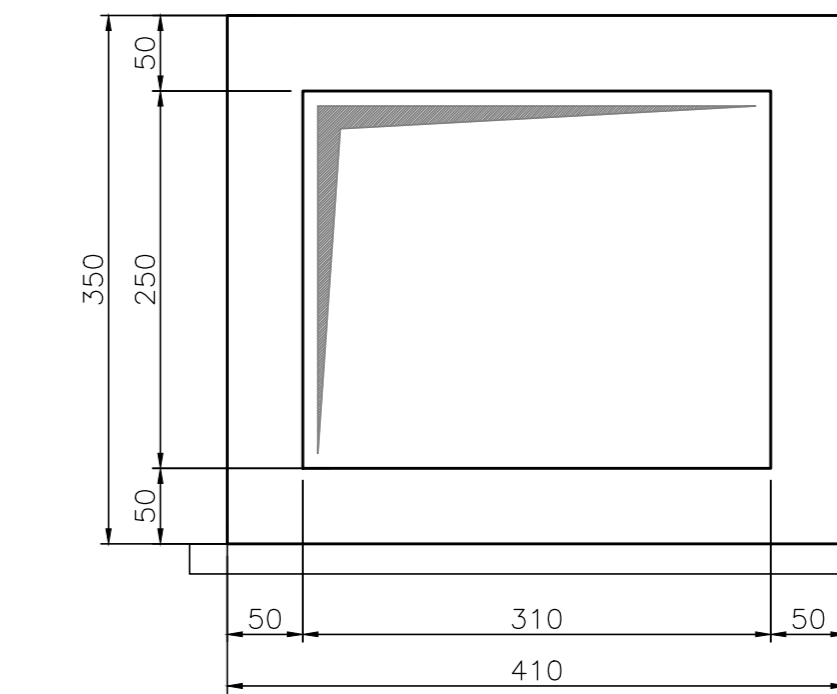
SEZIONE A-A

Scala 1:50



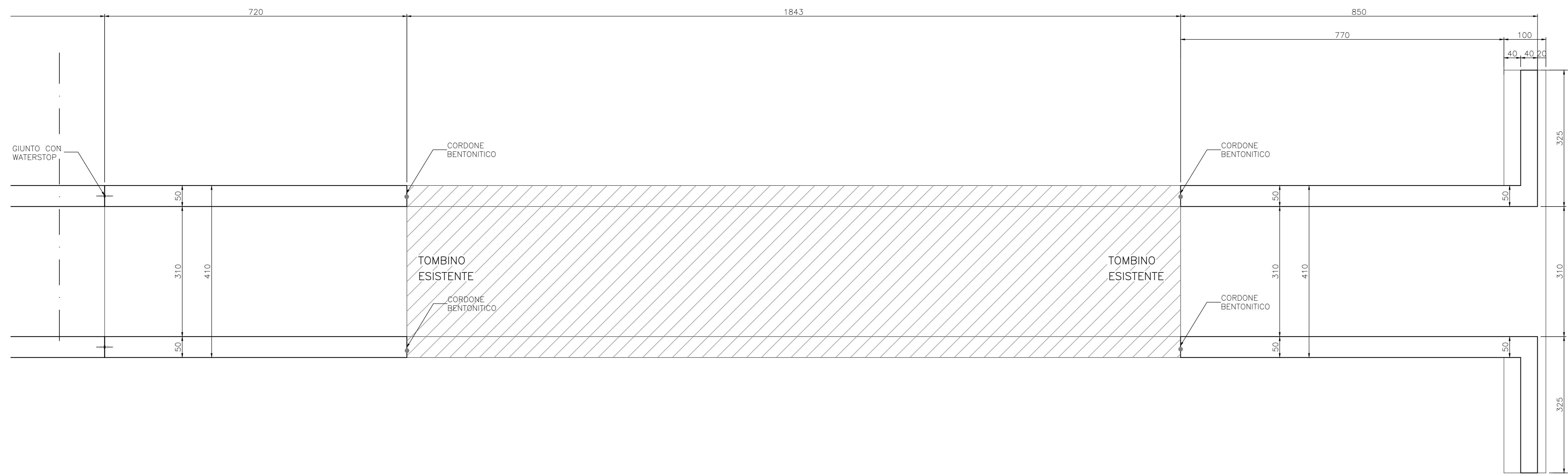
SEZIONE E-E

Scala 1:50



PIANTA FONDAZIONI

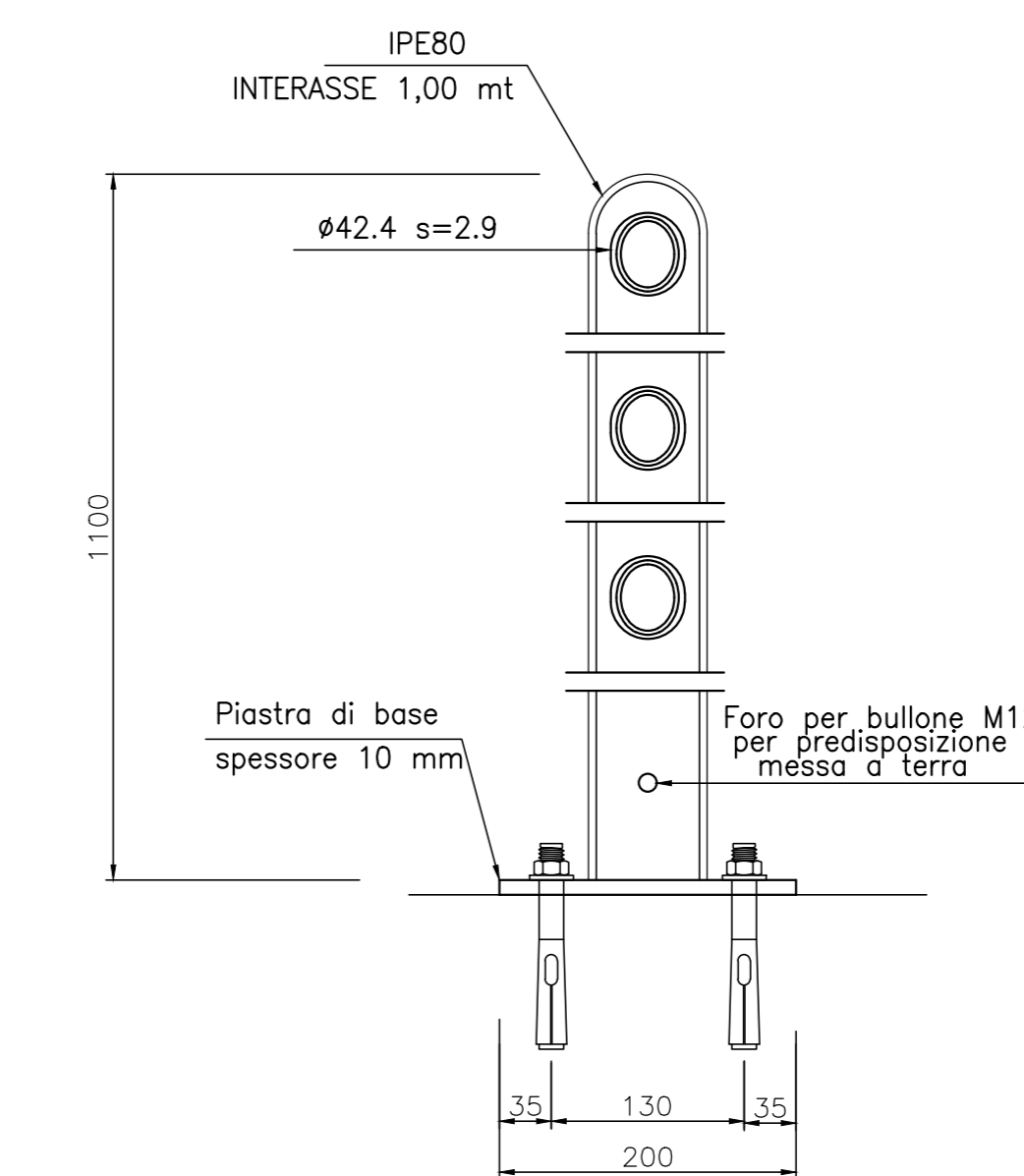
Scala 1:50



PARTICOLARE PARAPETTO

(misure in mm.)

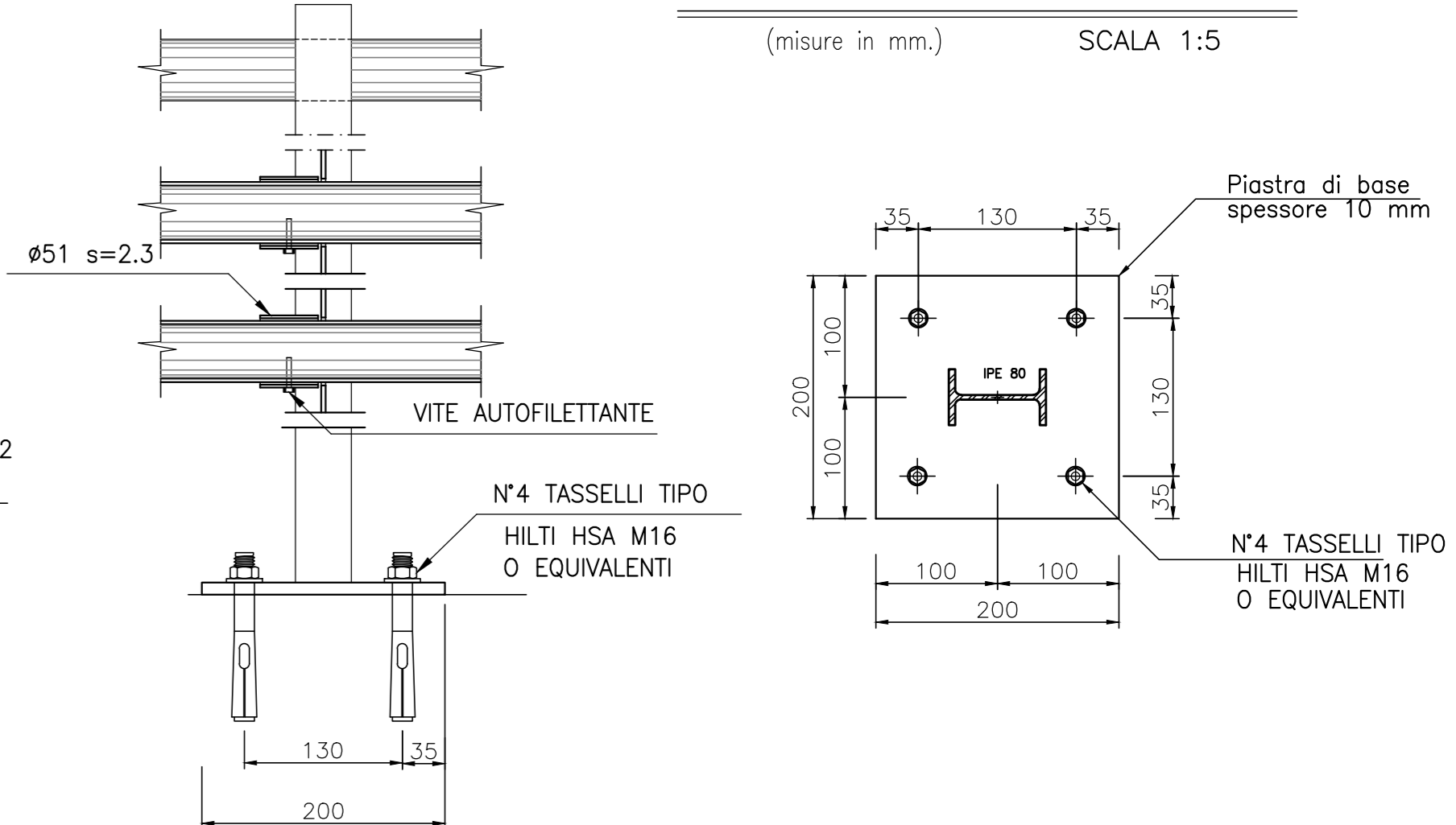
SCALA 1:5



PIASTRA DI BASE



(misure in mm.)

SCALA 1:5



PIANTA COPERTURA

Scala 1:50



Anas SpA

Direzione Progettazione e Realizzazione Lavori

S.S. 131 di "Carlo Felice"
Adeguamento e messa in sicurezza della S.S.131
Risoluzione dei nodi critici - 1° stralcio
dal km 158+000 al km 162+700

PROGETTO ESECUTIVO

CA283

PROGETTAZIONE: ANAS-Direzione Progettazione e Realizzazione Lavori

PROGETTISTI:
Dott. Ing. Achille DEVOTRANZESCHI Dott. Ing. Alessandro MORELLI
Ordine Ing. di Roma n. 19116 Ordine Ing. di Roma n. 18645

IL GEOLOGO:
Dott. Geol. Serena MALETTA
Ordine Geol. Lazio n. 928

COORDINATORE PER LA SICUREZZA IN FASE DI PROGETTAZIONE
Dott. Fabio GIOVINONI

VISTO: IL RESP. DEL PROCEDIMENTO
Dott. Ing. Salvatore FRASCA

PROTOCOLLO DATA

OPERE D'ARTE MINORI

Tombini scotolari T1 e T2 alla progr. 0+836,02 della S.S.131

Prolungamento tombino scotolare T2 esistente su S.S. 131: carpenteria

CODICE PROGETTO NOME FILE

PROGETTO LIV. PROG. N. PROG. TOO_TMO1_STR_CP02_A.dwg REVISIONE SCALA:

LAB. L01PLSP E 1501 CODICE ELAB. T00TMO1STRCP02 A 1:50

REV. DESCRIZIONE DATA REDATTO VERIFICATO APPROVATO

D

C

B

A

REV. DESCRIZIONE DATA REDATTO VERIFICATO APPROVATO