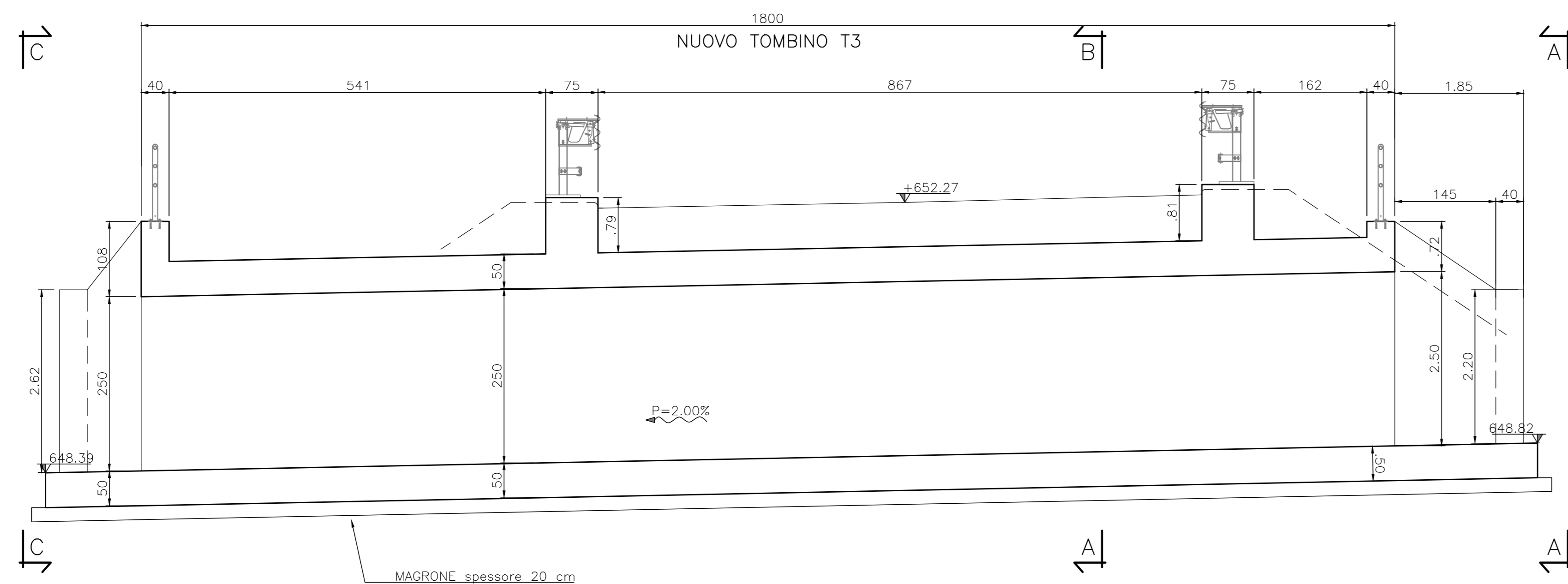


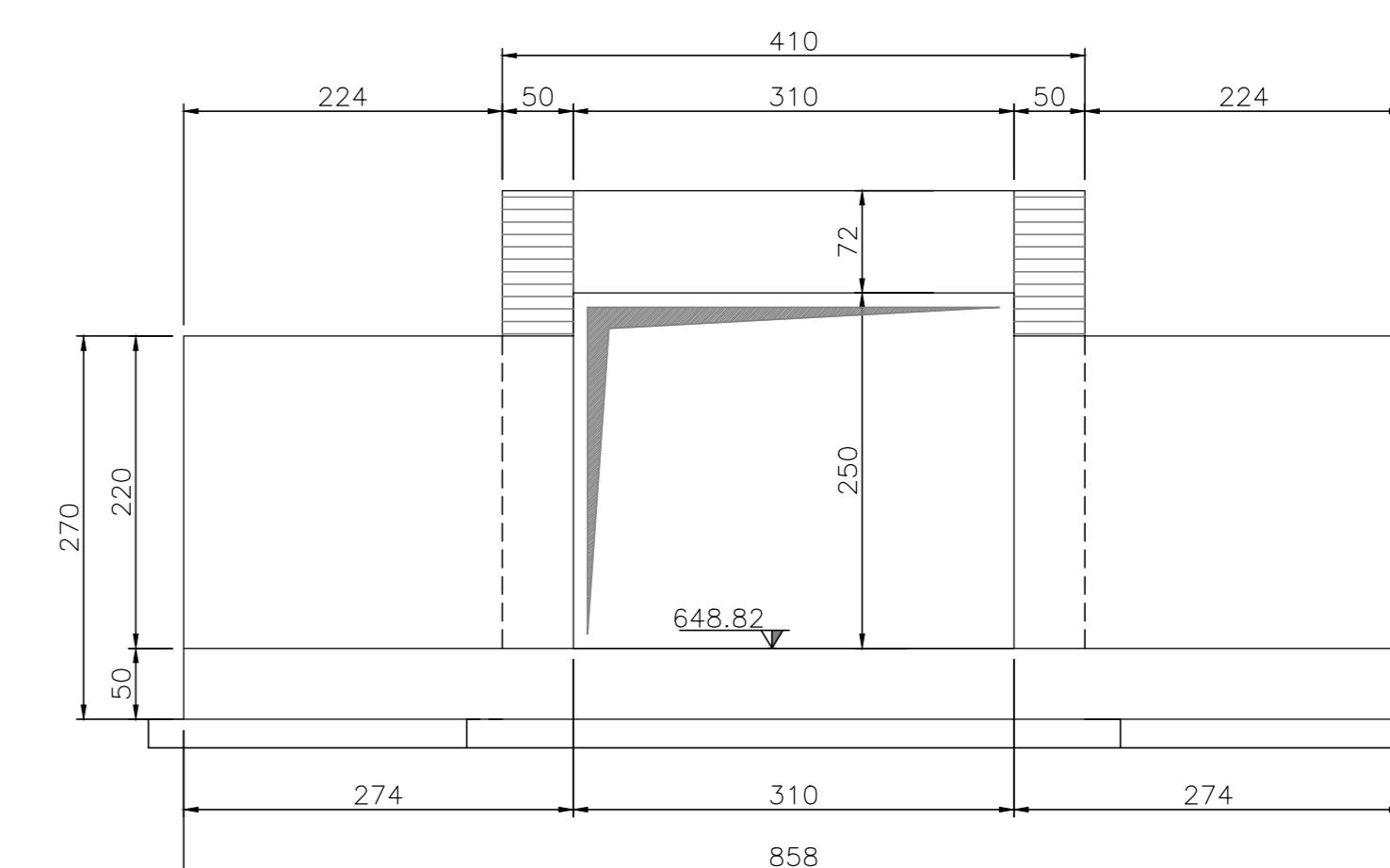
SEZIONE LONGITUDIALE

Scala 1:50



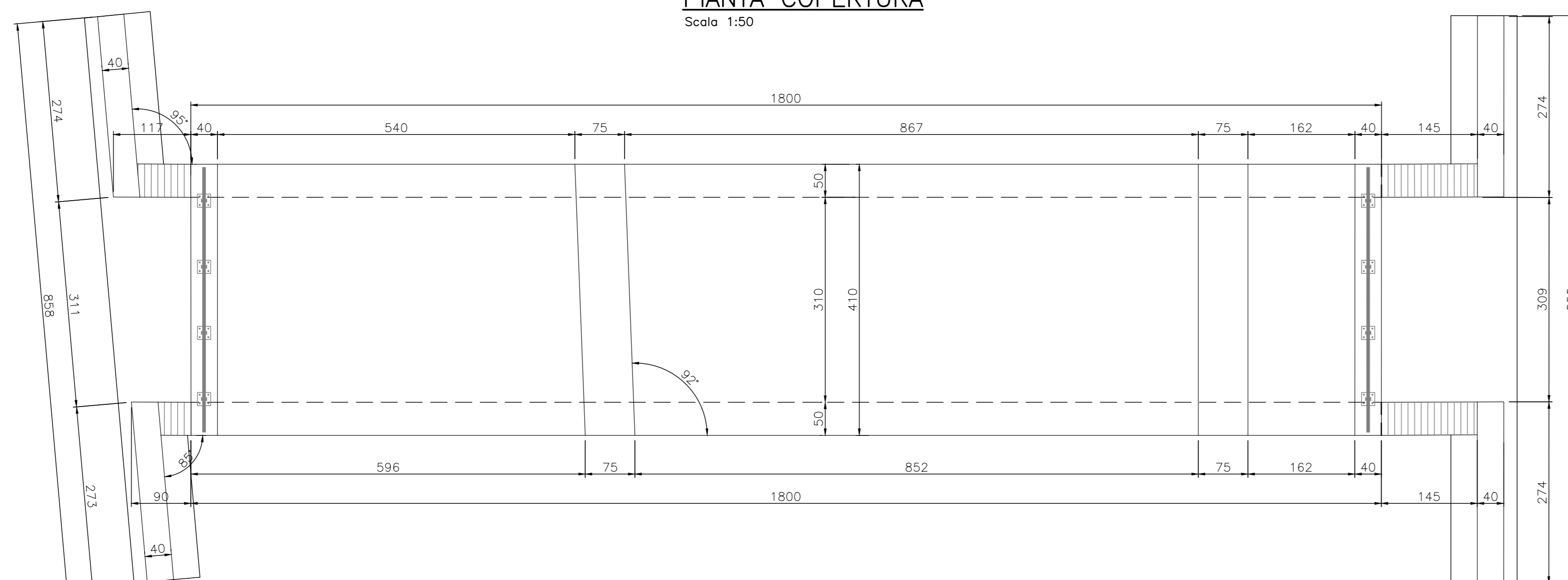
SEZIONE A-A

Scala 1:50



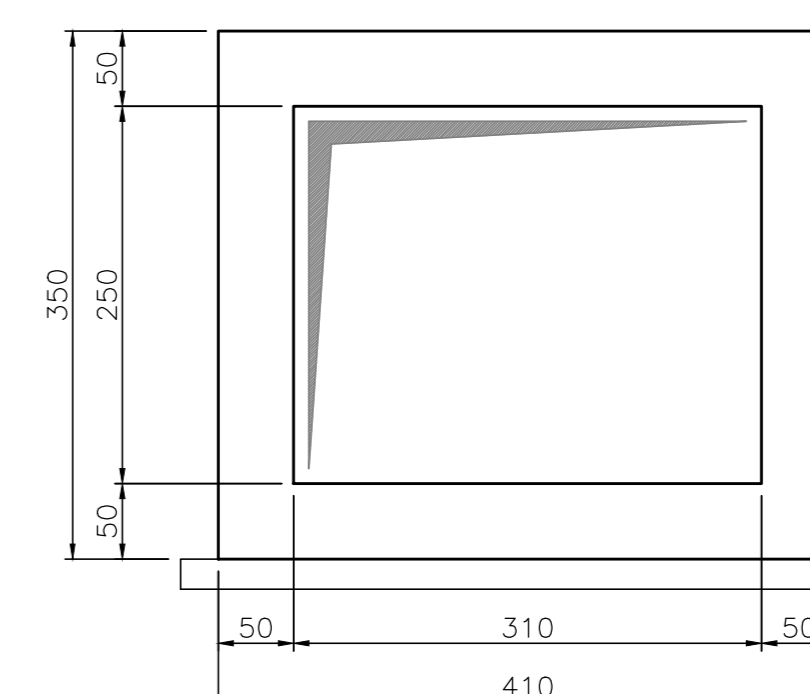
PIANTA COPERTURA

Scala 1:50



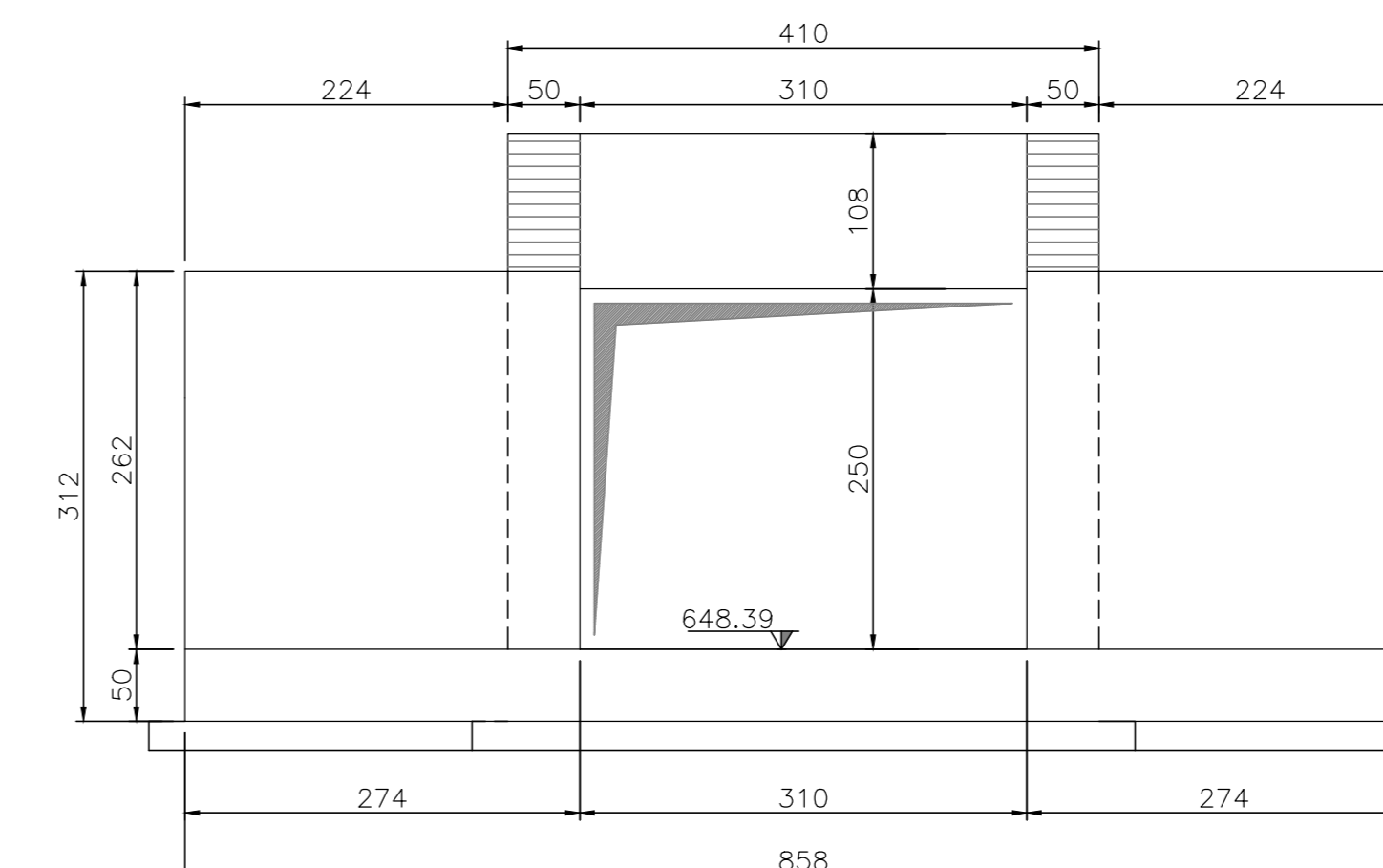
SEZIONE B-B

Scala 1:50




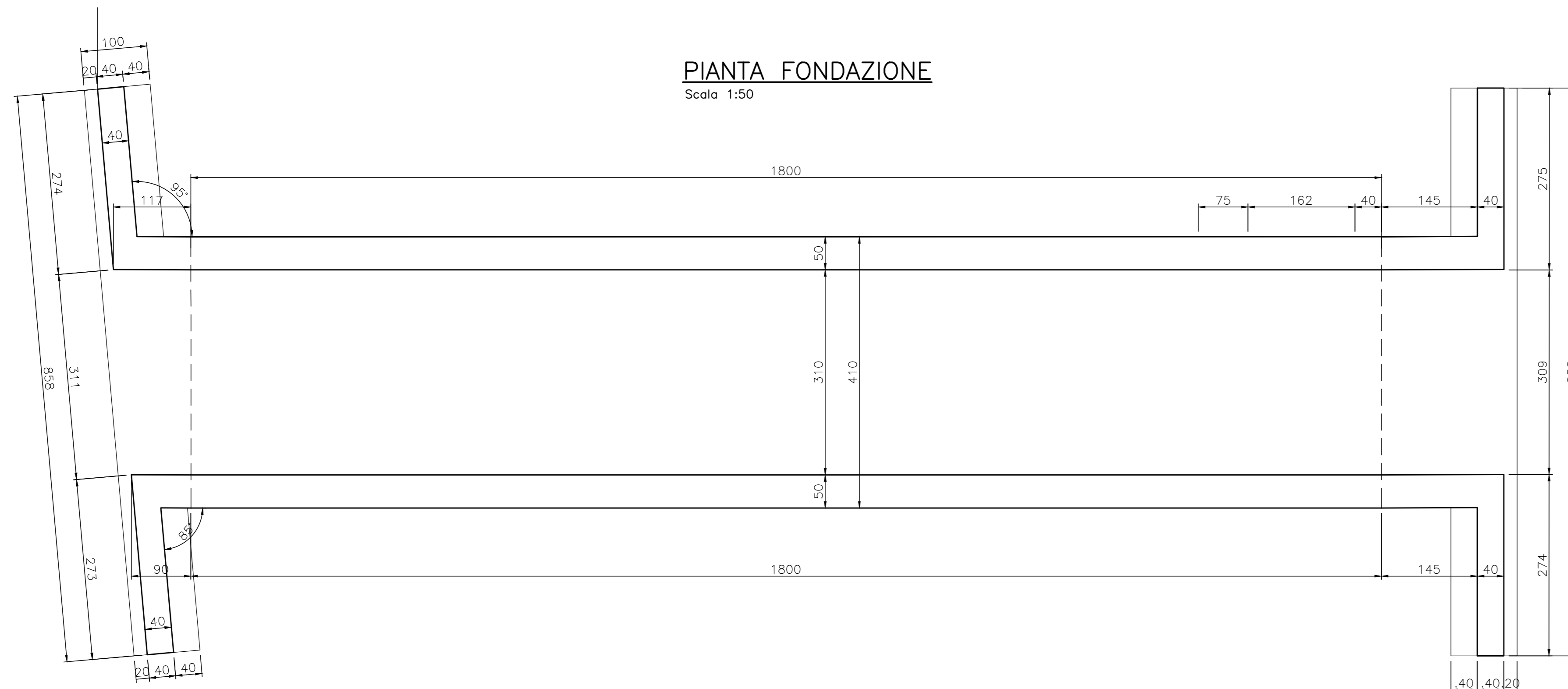
SEZIONE C-C

Scala 1:50



PIANTA FONDAZIONE

Scala 1:50



Anas SpA

Direzione Progettazione e Realizzazione Lavori

S.S. 131 di "Carlo Felice"
Adeguamento e messa in sicurezza della S.S.131
Risoluzione dei nodi critici - 1° stralcio
dal km 158+000 al km 162+700

PROGETTO ESECUTIVO

CA283

PROGETTAZIONE: ANAS-Direzione Progettazione e Realizzazione Lavori

PROGETTISTI:
Dott. Ing. Achille DEVOTRANCECHI Dott. Ing. Alessandro MICHELI
Dott. Ing. di Roma n. 18116 Dott. Ing. di Roma n. 18845

IL GEOLOGO
Dott. Geol. Stefano MALETTA
Dott. Geol. Loris n. 928

COORDINATORE PER LA SICUREZZA IN FASE DI PROGETTAZIONE
Dott. Fabio GIUNGMAN

VISTO: IL RESP. DEL PROCEDIMENTO
Dott. Ing. Salvatore FRAGIA

PROTOCOLLO DATA

OPERE D'ARTE MINORI
Tombino scatolare T3 alla progr. 0+692,43 della S.P. 125
CARPENTERIA

CODICE PROGETTO		NOME FILE		REVISIONE	SCALA:
PROGETTO	LV. PROG. N. PROG.	T00_TMO2_STR_CP01_A.dwg			
L0PLSP	E 1501	CODICE ELAB.	T00TMO2STRCP01	A	1:50
D					
C					
B					
A					
REV.	DESCRIZIONE	DATA	REDATTO	VERIFICATO	APPROVATO