PROFILO LONGITUDINALE
Scala 1:100

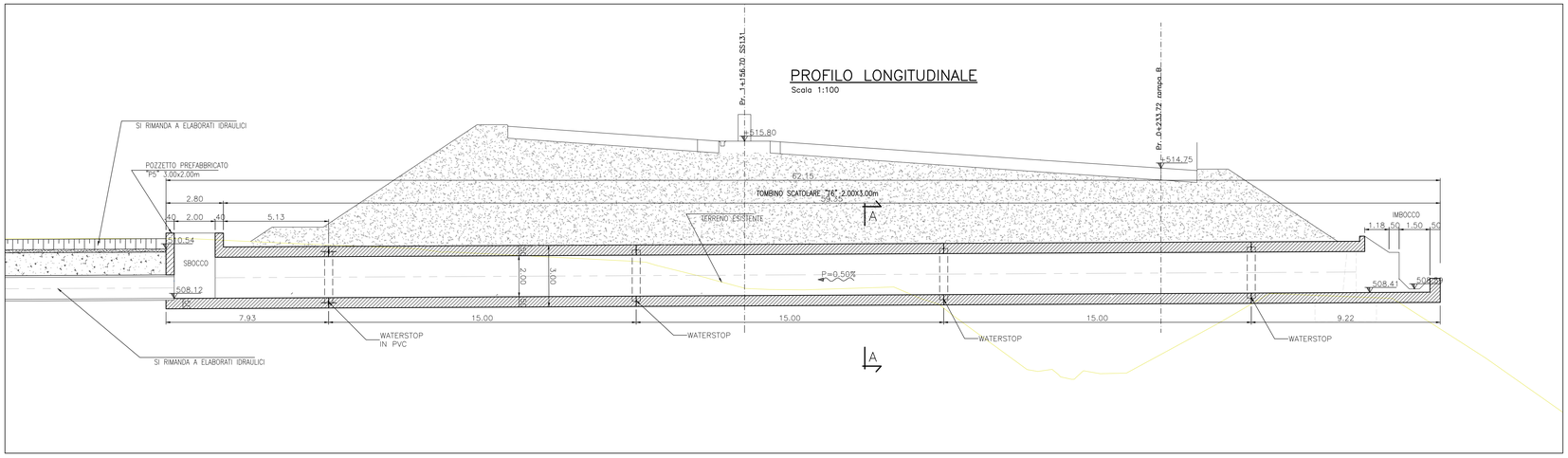

PIANTA CHIAVE

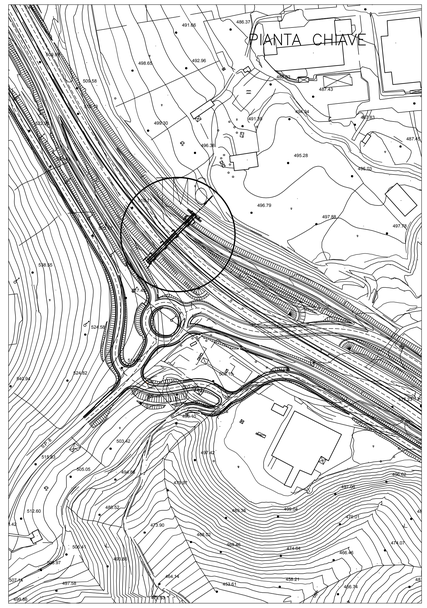

STRALCIO PLANIMETRICO
Scala 1:100

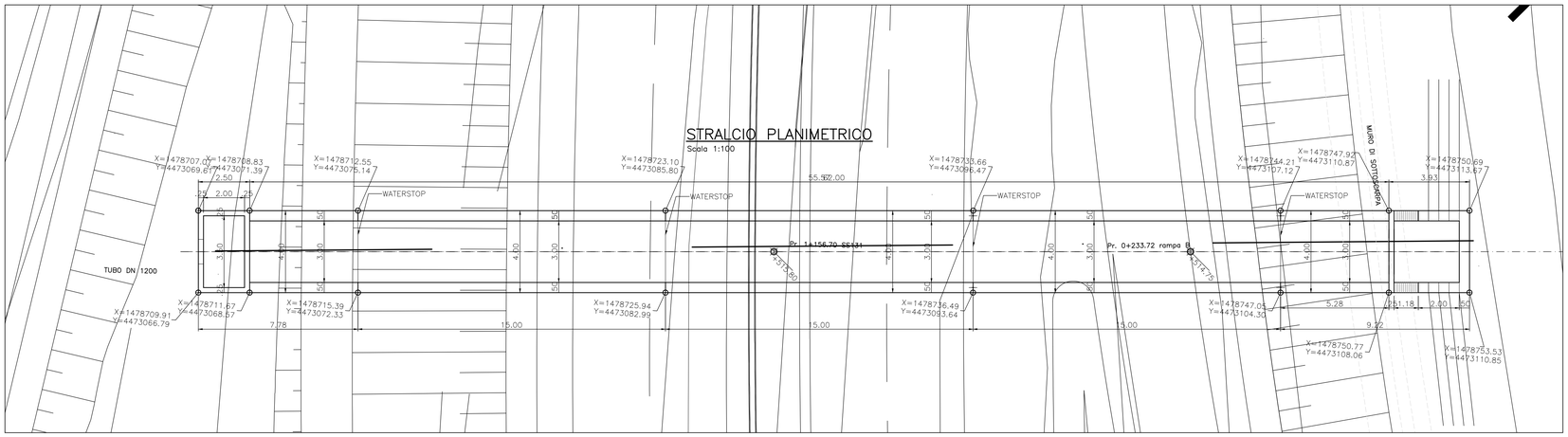

SEZIONE A–A
Scala 1:50

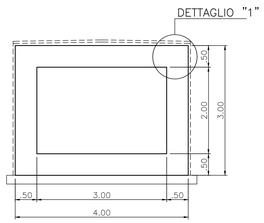

DETTAGLIO "1"
TRATTAMENTO PROTETTIVO IMPERMEABILIZZANTE SCATOLARE

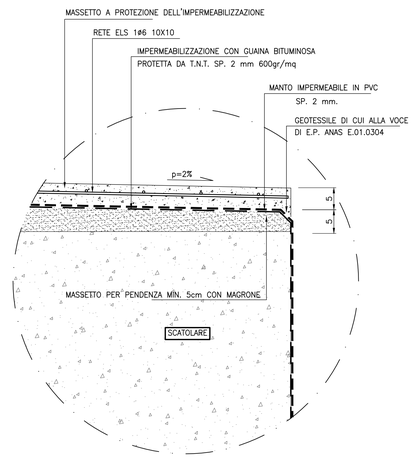

Anas SpA

Direzione Progettazione e Realizzazione Lavori

S.S. 131 di "Carlo Felice"

Adeguamento e messa in sicurezza della S.S.131
Risoluzione dei nodi critici – 1° stralcio
dal km 158+000 al km 162+700

PROGETTO ESECUTIVO	CA283

PROGETTAZIONE: ANAS–Direzione Progettazione e Realizzazione Lavori

PROGETTISTI:
Dott. Ing. Achille DEVITOFRANCESCHI — *Ordine Ing. di Roma n. 19116*
Dott. Ing. Alessandro MICHELI — *Ordine Ing. di Roma n. 19645*

IL GEOLOGO
Dott. Geol. Serena MILETTA
Ordine Geol. Lazio n. 928

COORDINATORE PER LA SICUREZZA IN FASE DI PROGETTAZIONE
Geom. Fabio GUONDAM

VISTO: IL RESP. DEL PROCEDIMENTO
Dott. Ing. Salvatore FRASCA

PROTOCOLLO | DATA

OPERE D'ARTE MINORI
Tombino scatolare T6 alla progr. 1+126,68 della S.S. 131

PIANTA, PROSPETTO E SEZIONI

CODICE PROGETTO (PROGETTO / LIV. PROG. / N. PROG.)	NOME FILE	REVISIONE	SCALA:
LOPLSP E 1501	T00_TM06_STR_DI01_A.dwg CODICE ELAB.: T00TM06STRDI01	A	var.

REV.	DESCRIZIONE	DATA	REDATTO	VERIFICATO	APPROVATO
D					
C					
B					
A					