SEZIONE " 1 – 1 "
Scala 1:50

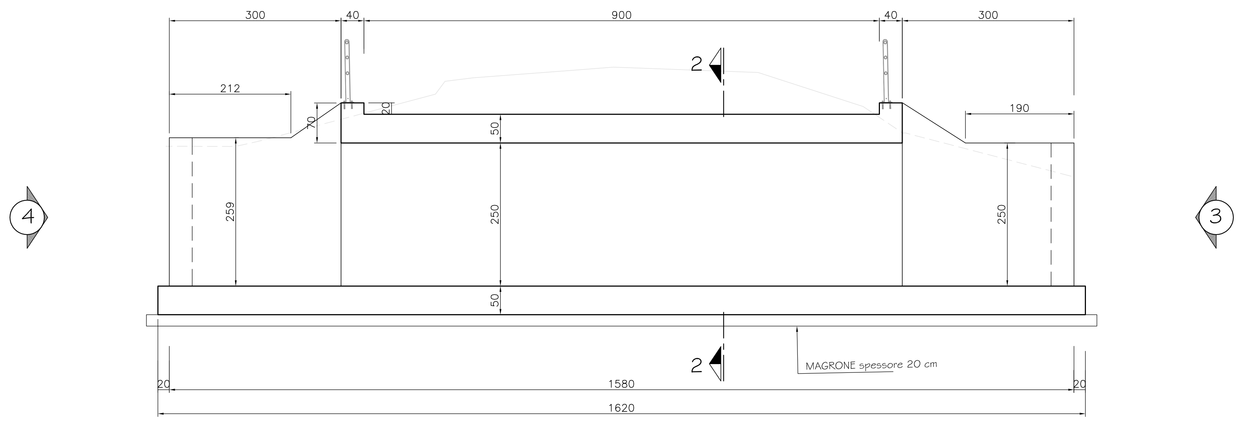

SEZIONE 2–2
Scala 1:50

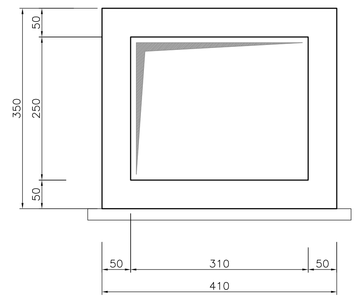

PIANTA ELEVAZIONE
Scala 1:50

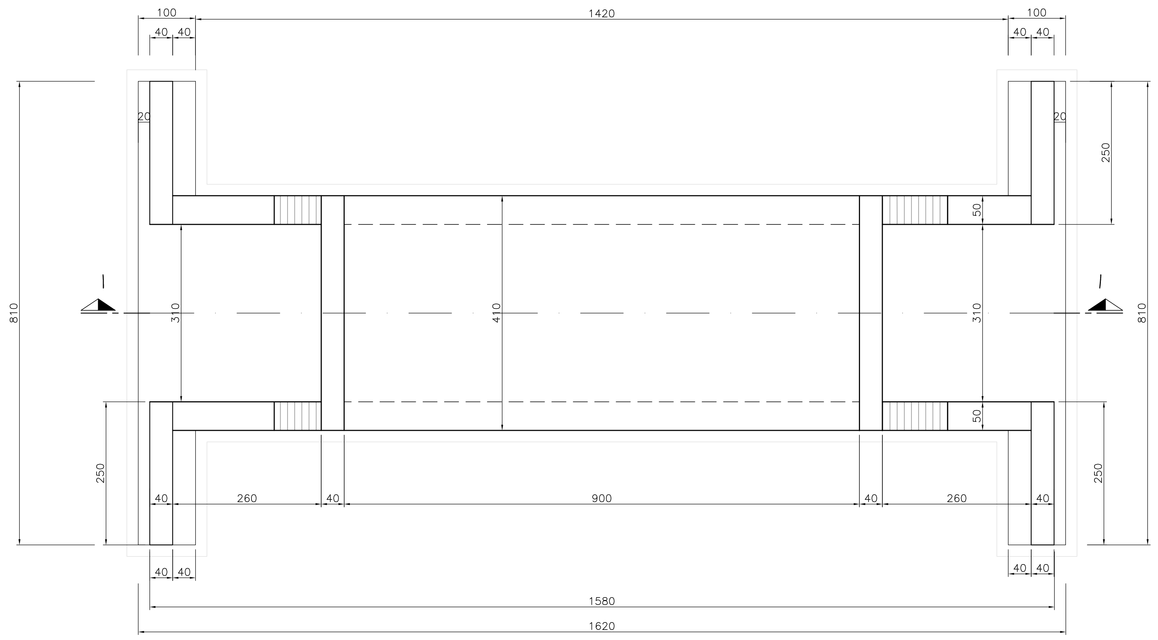

VISTA 3–3
Scala 1:50

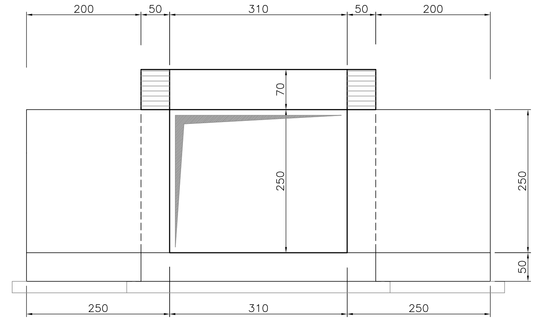

VISTA 4–4
Scala 1:50

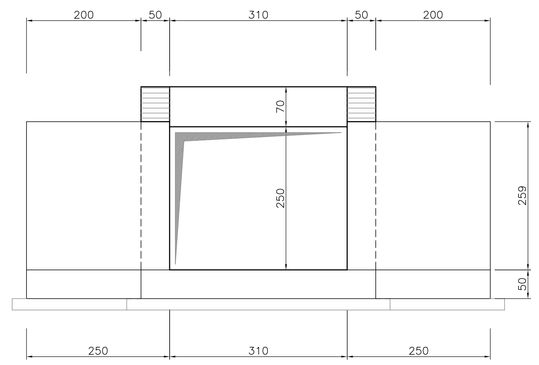

PIANTA FONDAZIONI
Scala 1:50

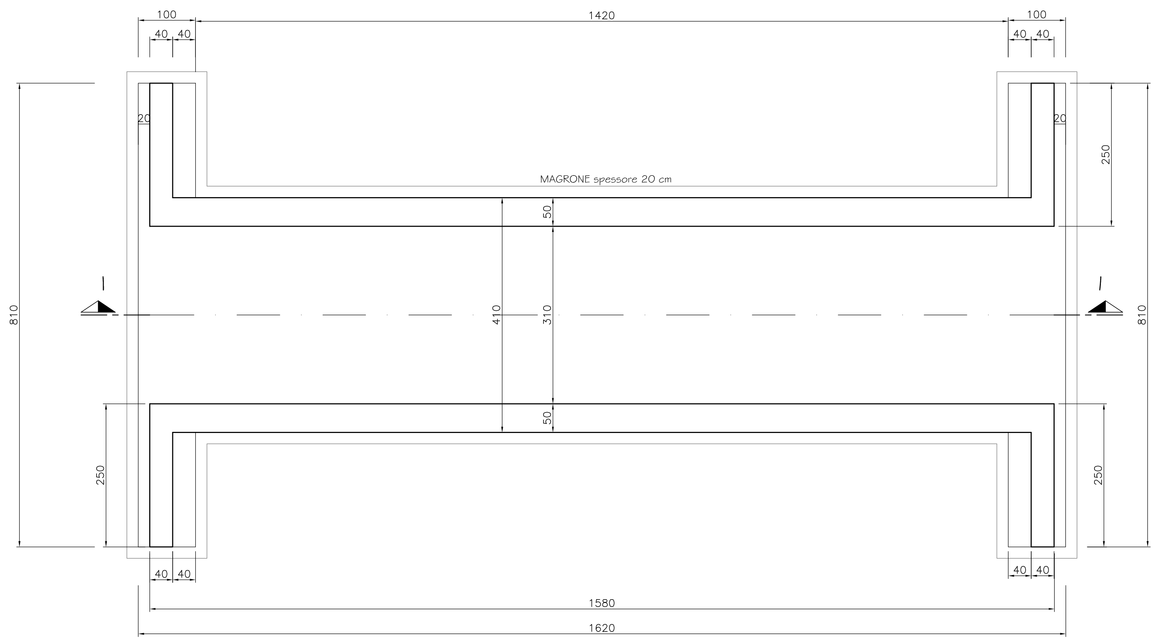

Anas SpA

Direzione Progettazione e Realizzazione Lavori

S.S. 131 di "Carlo Felice"

Adeguamento e messa in sicurezza della S.S.131
Risoluzione dei nodi critici – 1° stralcio
dal km 158+000 al km 162+700

PROGETTO ESECUTIVO	CA283

PROGETTAZIONE: ANAS–Direzione Progettazione e Realizzazione Lavori

PROGETTISTI:
Dott. Ing. Achille DEVITOFRANCESCHI
Ordine Ing. di Roma n. 19716
Dott. Ing. Alessandro MICHELI
Ordine Ing. di Roma n. 19645

IL GEOLOGO
Dott. Geol. Serena MALETTA
Ordine Geol. Lazio n. 928

COORDINATORE PER LA SICUREZZA IN FASE DI PROGETTAZIONE
Geom. Fabio QUONDAM

VISTO: IL RESP. DEL PROCEDIMENTO
Dott. Ing. Salvatore FRASCA

PROTOCOLLO | DATA

OPERE D'ARTE MINORI

TOMBINO SCATOLARE T7 SITO DEPOSITO BADDE E RENA

CARPENTERIA

CODICE PROGETTO (PROGETTO / LIV. PROG. / N. PROG.)	NOME FILE	REVISIONE	SCALA:
LOPLSP E 1701	T00_TM07_STR_CP01_A CODICE ELAB. T00TM07STRCP01	A	VAR.

REV.	DESCRIZIONE	DATA	REDATTO	VERIFICATO	APPROVATO
D					
C					
B					
A	EMISSIONE				