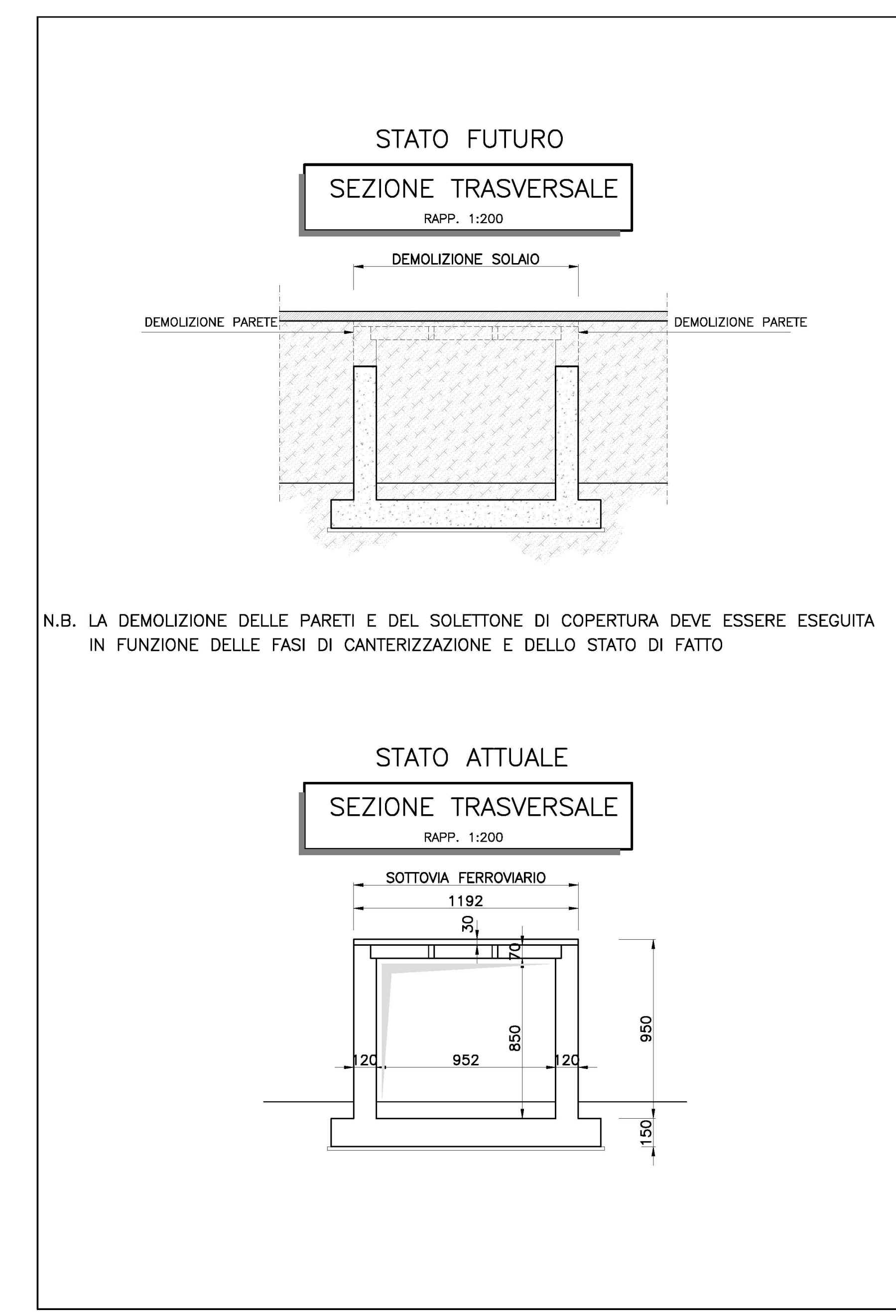
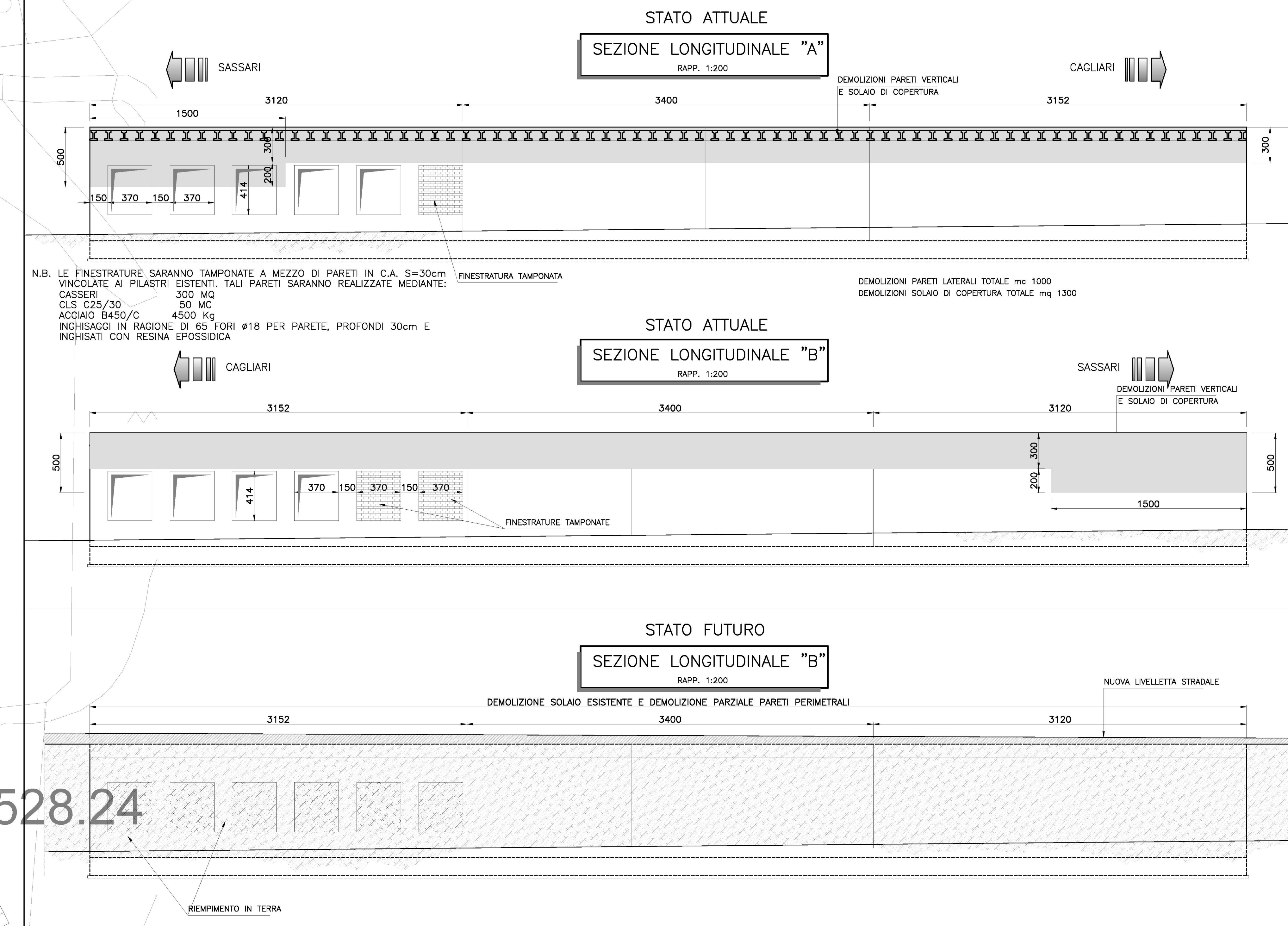
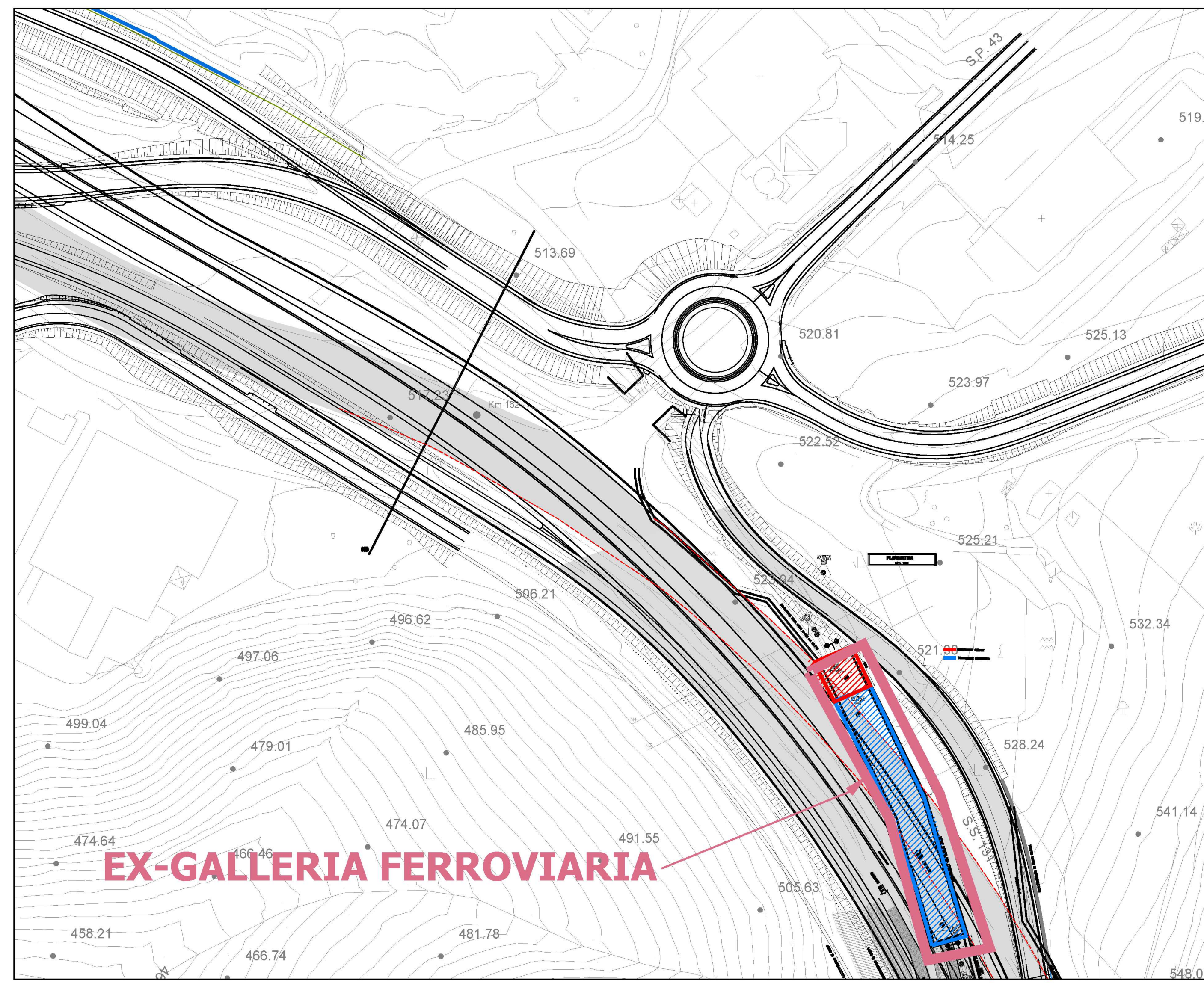


PIANTA CHIAVE



FASE 1
 Chiusura temporanea della carreggiata dir. Sassari dal km 161+500 al km 162+770 circa e deviazione del traffico su carreggiata dir. Cagliari al fine di effettuare le lavorazioni previste lato Est.
 Parziale demolizione sottovia ferroviario S.S.131 (quota parte lato SS: tratto DEMOLIZIONE INIZIALE). Si prevede la demolizione del muro di imbocco lato SS, la chiusura dei tratti finestrati e la demolizione dell'impalcato.
 Si procede poi alla realizzazione di opere varie come da piano di cantierizzazione.

FASE 2
 Parzializzazione della SS131 a una corsia per senso di marcia dal km 161+280 al km 162+750 dir. - deviazione provvisoria sulle rampe A e B realizzate nella precedente fase.
 Demolizione parte rimanente sottovia ferroviario ss131 (tratto DEMOLIZIONE SUCCESSIVA). Si prevede la demolizione del muro di imbocco lato CA, la chiusura dei tratti finestrati, la demolizione dell'impalcato, il riempimento del sottovia e la compattazione del terreno inserito.

Anas SpA
 Direzione Progettazione e Realizzazione Lavori

S.S. 131 di "Carlo Felice"
 Adeguamento e messa in sicurezza della S.S.131
 Risoluzione dei nodi critici - 1° stralcio
 dal km 158+000 al km 162+700

PROGETTO ESECUTIVO CA283

PROGETTAZIONE: ANAS-Direzione Progettazione e Realizzazione Lavori

PROGETTISTI:
 (List of project designers)

IL GEOLOGO:
 (List of geologist)

COORDINATORE PER LA SICUREZZA IN FASE DI PROGETTAZIONE:
 (List of safety coordinator)

VISTO: IL RESP. DEL PROCEDIMENTO
 (List of responsible)

PROTOCOLLO: DATA

OPERE D'ARTE MINORI
 FARFALLA FERROVIARIA ESISTENTE

Stato di fatto e interventi di demolizione parziale

REV.	DESCRIZIONE	DATA	REDATTO	VERIFICATO	APPROVATO
D					
C					
B					
A					