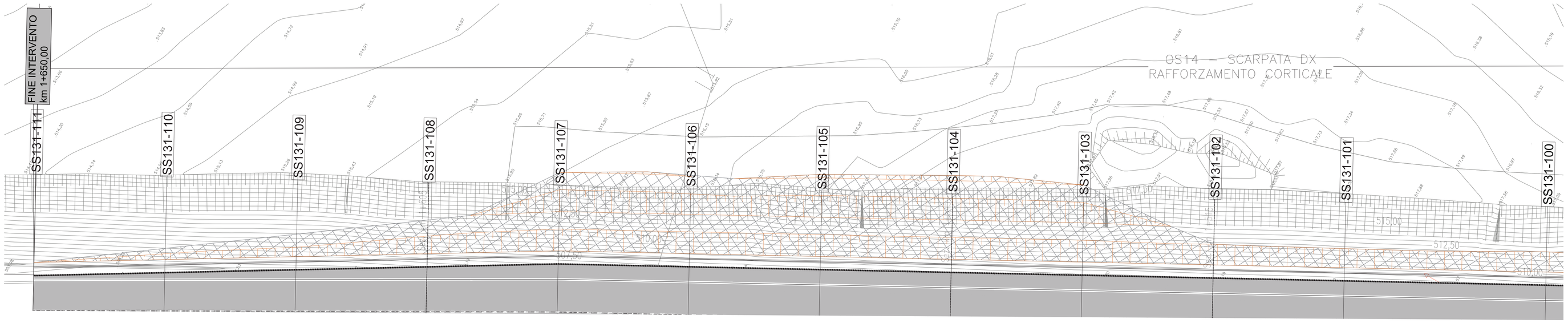

PIANTA
SCALA 1:200

SCARPATA LATO DESTRO – Chiodi N° 431

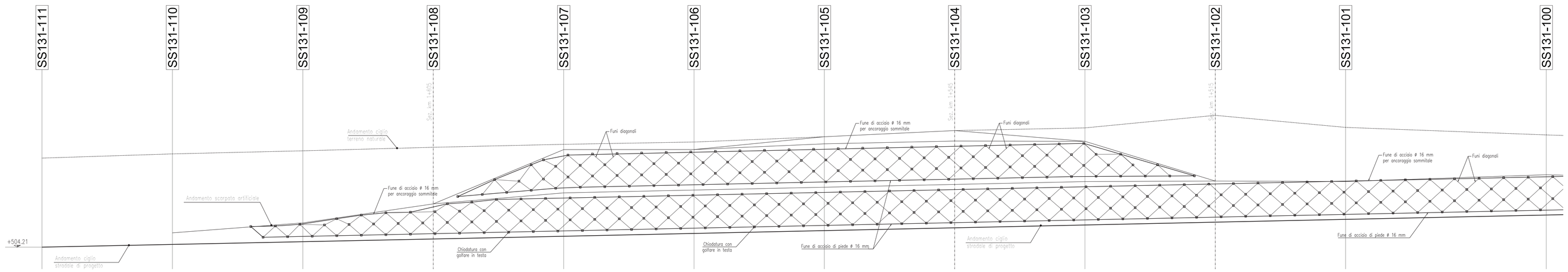

PROSPETTO
SCALA 1:200

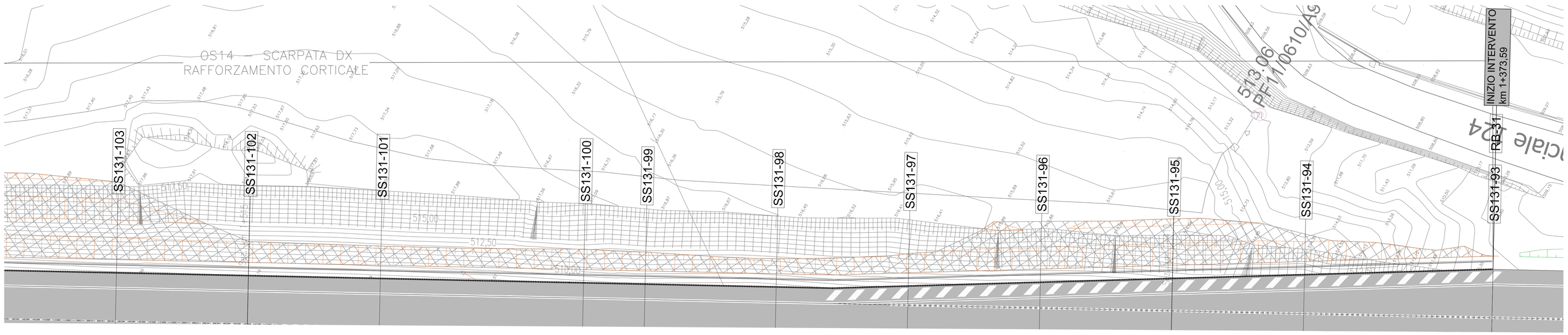

PIANTA
SCALA 1:200

SCARPATA LATO DESTRO – Chiodi N° 431

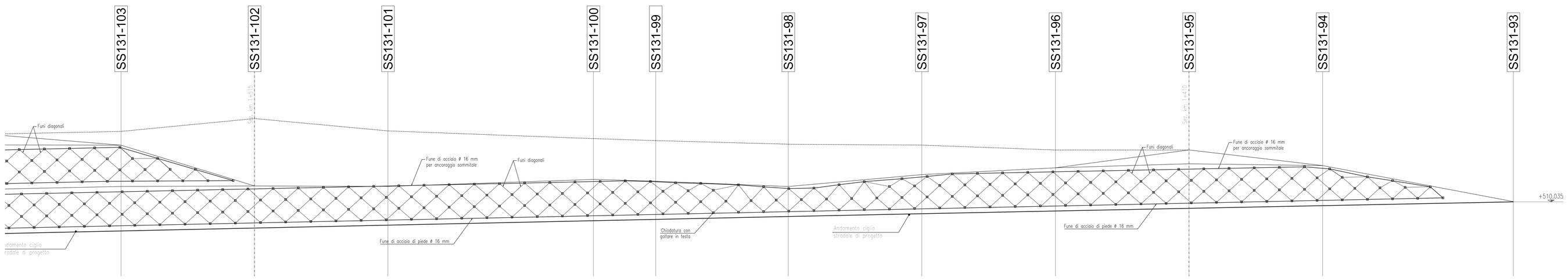

PROSPETTO
SCALA 1:200

Anas SpA

Direzione Progettazione e Realizzazione Lavori

S.S. 131 di "Carlo Felice"

Adeguamento e messa in sicurezza della S.S.131
Risoluzione dei nodi critici – 1° stralcio
dal km 158+000 al km 162+700

PROGETTO ESECUTIVO	CA283

PROGETTAZIONE: ANAS–Direzione Progettazione e Realizzazione Lavori

PROGETTISTI:
Dott. Ing. Achille DEVITOFRANCESCHI — *Ordine Ing. di Roma n. 19116*
Dott. Ing. Alessandro MICHELI — *Ordine Ing. di Roma n. 19645*

IL GEOLOGO
Dott. Geol. Serena MAJETTA
Ordine Geol. Lazio n. 928

COORDINATORE PER LA SICUREZZA IN FASE DI PROGETTAZIONE
Geom. Fabio QUINDAM

VISTO: IL RESP. DEL PROCEDIMENTO
Dott. Ing. Salvatore FRASCA

PROTOCOLLO | DATA

Svincolo di Bonorva Nord – Asse principale
Rafforzamento corticale OS14
da km 1+373.59 a km 1+650.00
Planimetria e Prospetto scarpata lato destro

CODICE PROGETTO (PROGETTO / LIV. PROG. / N. PROG.)	NOME FILE	REVISIONE	SCALA:
LOPLSP E 1701	T00OS14GETD01A CODICE ELAB. T00OS14GETD01	A	1:200

REV.	DESCRIZIONE	DATA	REDATTO	VERIFICATO	APPROVATO
D					
C					
B					
A	EMISSIONE		Ing. A. Mangiola	Ing. E. Mitsige	Ing. A. Micheli