PIANTA
SCALA 1:100

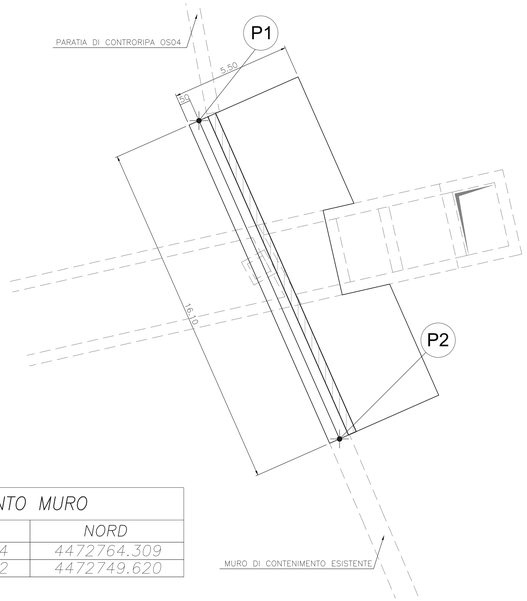

TRACCIAMENTO MURO		
	EST	NORD
P 1	1479140.294	4472764.309
P 2	1479146.782	4472749.620

PROSPETTO
SCALA 1:100

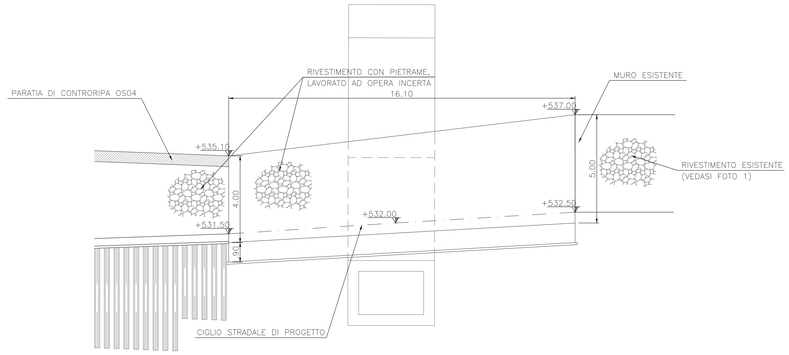

FOTO 1

PLANIMETRIA
SCALA 1:100

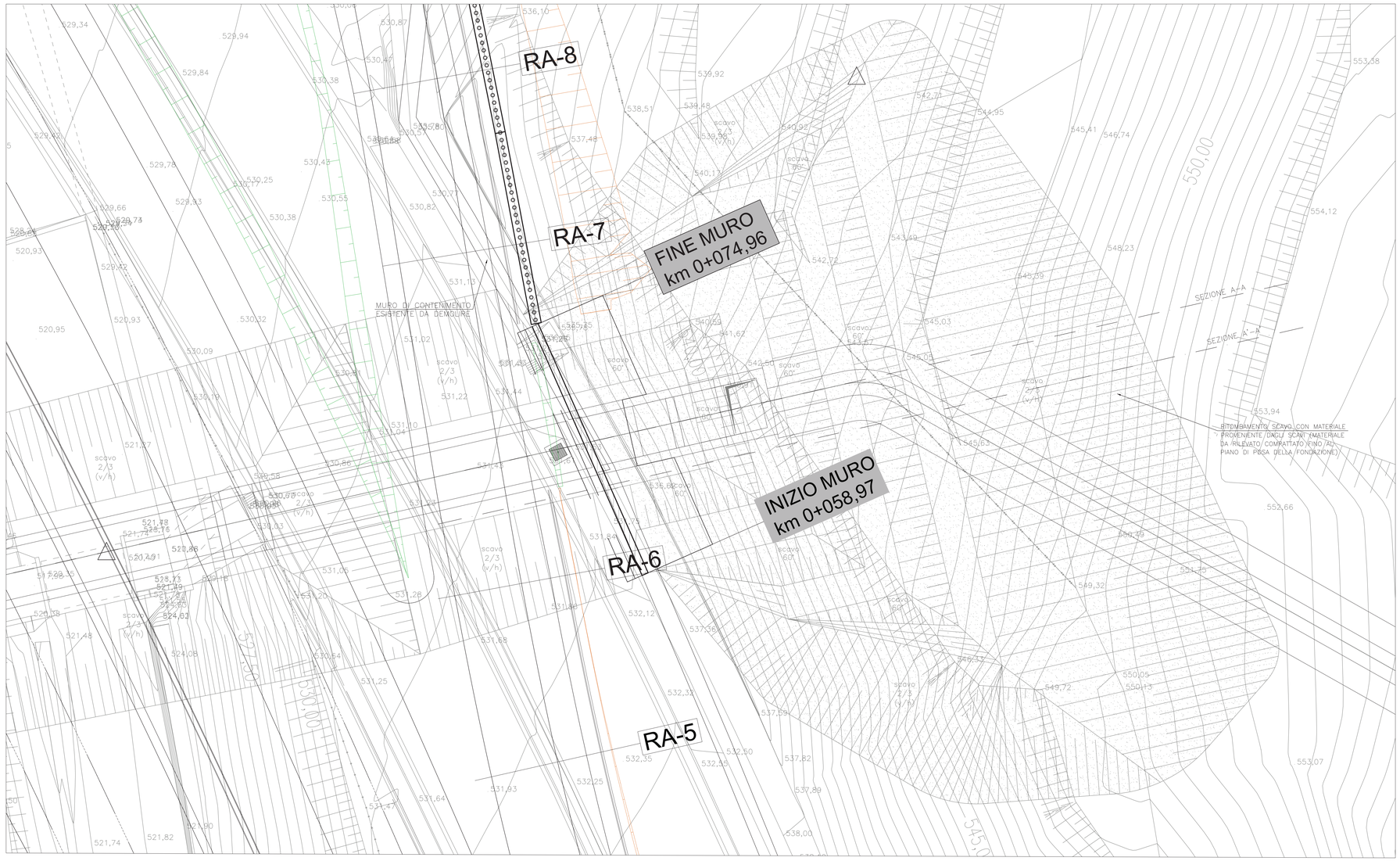

MATERIALI
Le caratteristiche dei materiali fanno riferimento alle Norme Tecniche d'Appalto per quanto di seguito non direttamente specificato.
L'idoneità dei materiali impiegati dovrà essere comprovata mediante certificazione del fabbricante.

CALCESTRUZZO MAGRO
- Conglomerato Cementizio per magrone e/o opere di sottofondazione con cemento: 150 kg/mc

CALCESTRUZZO PER MURI, TRAVI E FODERE IN C.A.
- Classe C28/35
- Classe di esposizione XC2
- Rapporto acqua–cemento < 0.50
- Classe di consistenza S3
- Giunti di separazione fra i conci come riportato in prospetto

ACCIAI PER ARMATURA C.A.
- Tipo B450C
- Copriferro > 5 cm
- Sovrapposizioni > 50 Ø

RIVESTIMENTO IN PIETRA LOCALE
- Rivestimento di opere in cls con elementi di pietrame locale precedentemente tagliati e sbozzati e lavorati ad opera incerta e con giunti tra il pietrame liberi da malta interstiziale visibile come al paramento visto dei muri a secco. In opera con malta di cemento a kg 600 per mc di sabbia, escluso l'onere di eventuale ponteggio per muri di altezza superiore a m 2,00. EP: B.06.050.1.a – CON SPESSORE FINO A 15 cm

ELEMENTI PREFABBRICATI PER CUNETTE E FOSSI DI GUARDIA
- In conglomerato cementizio armato e vibrato, aventi sezione trapezoidale od a L e spessore di cm 6. ART. I.02.025

GEOTESSILE
- Resistenza a trazione UNI–EN ISO 10319>12kN/m
- Allungamento al carico max UNI–EN ISO 10319>40(%)
- JSEC UNI–EN ISO 10319>10kN/m
- Apertura caratteristica pori UNI–EN ISO 12956<0,13mm
- Cone drop test UNI–EN ISO 13433<30mm

NOTA
- Il cromatismo del rivestimento con Pietrame, lavorato ad opera incerta, deve essere il più possibile similare a quello dell'adiacente muro esistente.

Anas SpA
Direzione Progettazione e Realizzazione Lavori

S.S. 131 di "Carlo Felice"
Adeguamento e messa in sicurezza della S.S.131
Risoluzione dei nodi critici – 1° stralcio
dal km 158+000 al km 162+700

PROGETTO ESECUTIVO | CA283

PROGETTAZIONE: ANAS–Direzione Progettazione e Realizzazione Lavori

PROGETTISTI:
Dott. Ing. Achille DEVITOFRANCESCHI — *Ordine Ing. di Roma n. 19716*
Dott. Ing. Alessandro MICHELI — *Ordine Ing. di Roma n. 19645*

IL GEOLOGO
Dott. Geol. Serena MAJETTA
Ordine Geol. Lazio n. 928

COORDINATORE PER LA SICUREZZA IN FASE DI PROGETTAZIONE
Geom. Fabio QUONDAM

VISTO: IL RESP. DEL PROCEDIMENTO
Dott. Ing. Salvatore FRASCA

PROTOCOLLO | DATA

Svincolo di Bonorva Nord – Rampa A
Muro di Controripa 0S15
da km 0+058.97 a km 0+074.96
Planimetria, Pianta, Prospetto

CODICE PROGETTO (PROGETTO: L0PLSP, LIV. PROG.: E, N. PROG.: 1701)	NOME FILE T00OS15GETD01A	REVISIONE	SCALA:
	CODICE ELAB. T00OS15GETD01	A	1:100

REV.	DESCRIZIONE	DATA	REDATTO	VERIFICATO	APPROVATO
D					
C					
B					
A	EMISSIONE		Ing. A. Mangolo	Ing. E. Mitsiga	Ing. A. Micheli