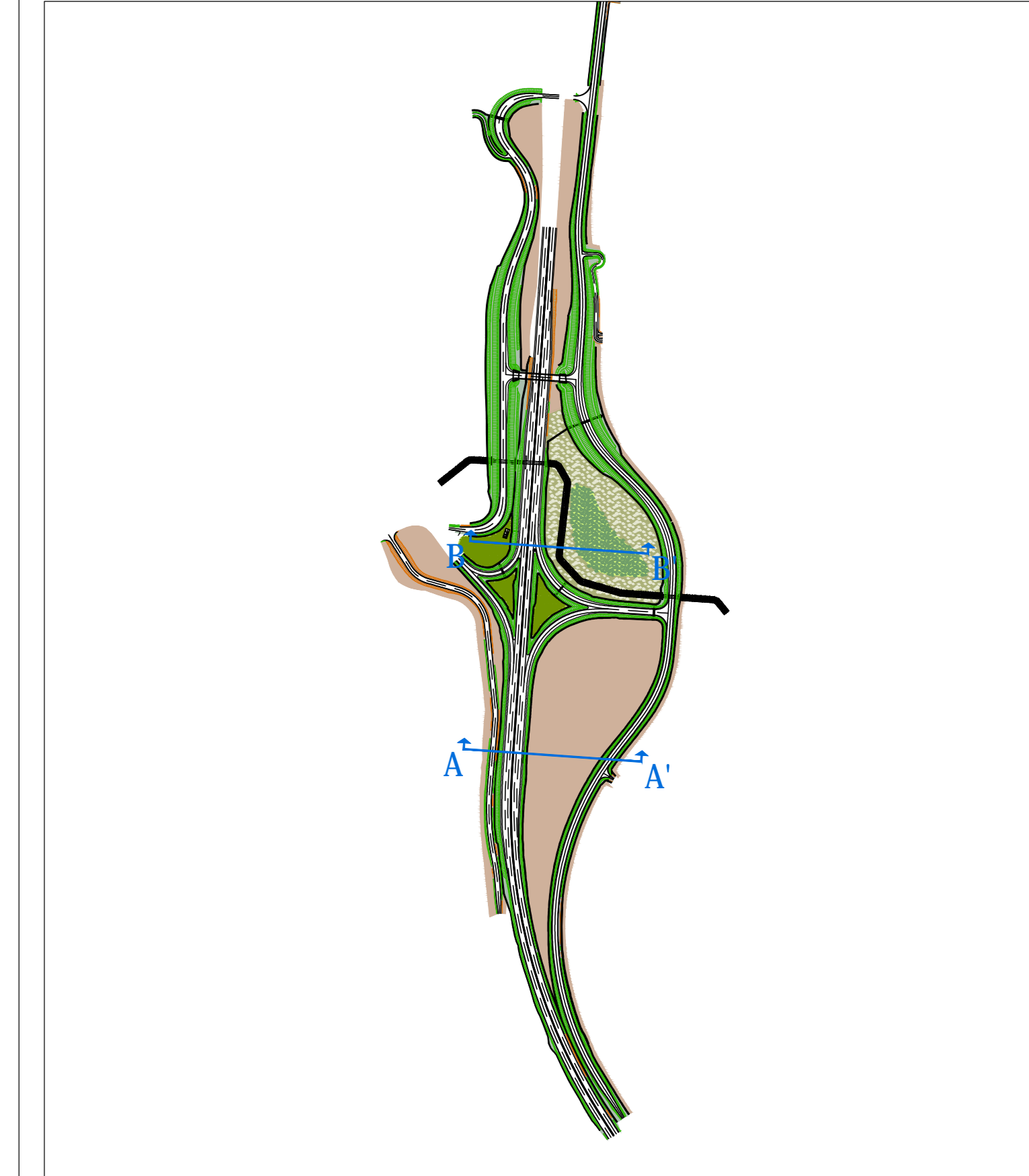
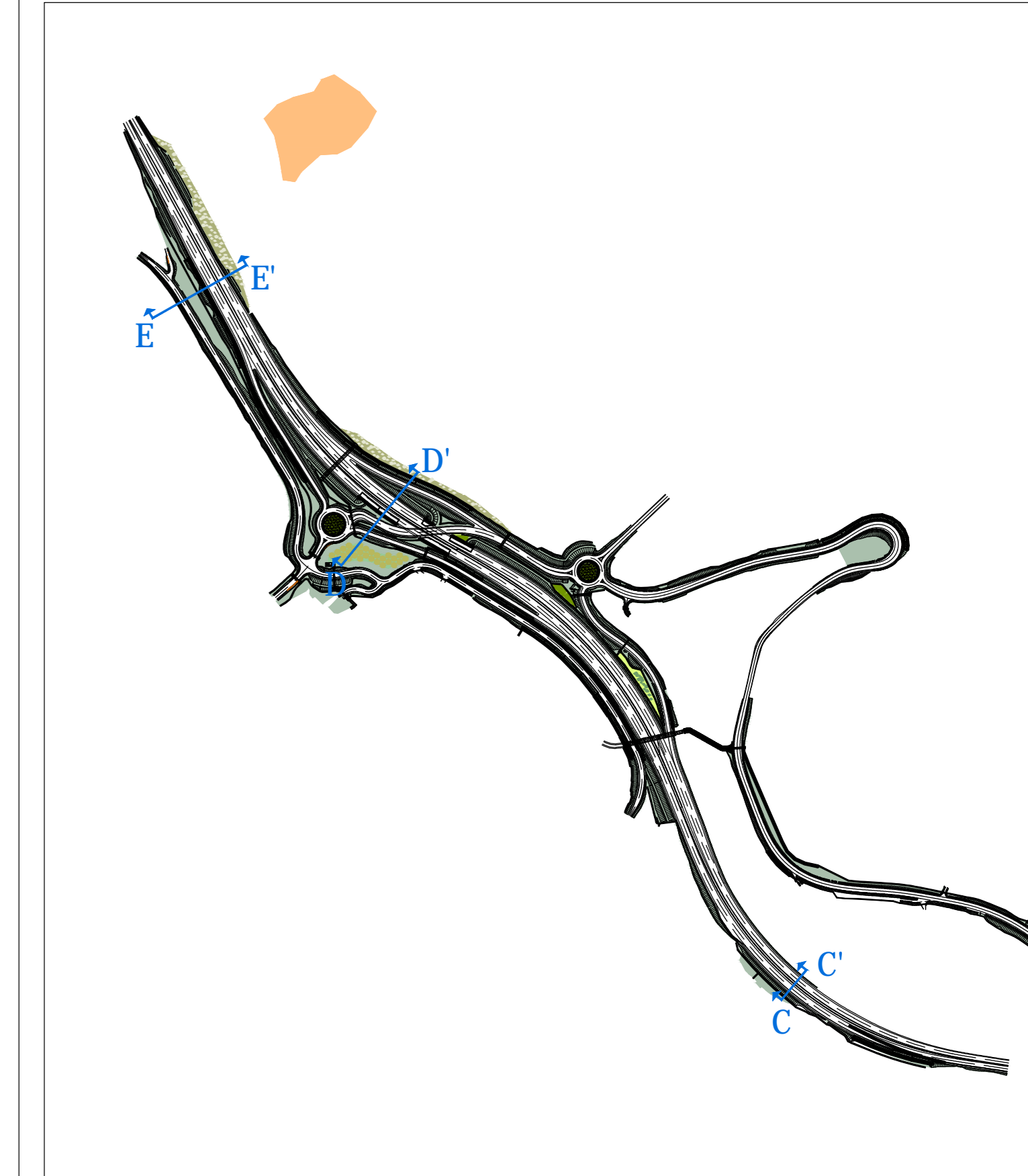


Nuovo svincolo di Bonorva sud



Nuovo svincolo di Bonorva nord



Anas SpA
 Direzione Progettazione e Realizzazione Lavori

S.S. 131 di "Carlo Felice"
 Adeguamento e messa in sicurezza della S.S.131
 Risoluzione dei nodi critici - 1° stralcio
 dal km 158+000 al km 162+700

PROGETTO ESECUTIVO CA283

PROGETTAZIONE: ANAS-Direzione Progettazione e Realizzazione Lavori

PROGETTISTI:
 Dott. Ing. Achille ZEVITOMANGEON - Dott. Ing. Alessandro MONEZI
 Ordine Ing. di Roma n. 19116 - Ordine Ing. di Roma n. 19645

IL GEOLOGO
 Dott. Geol. Stefano MALETTA
 Ordine Geol. Lazio n. 528

COORDINATORE PER LA SICUREZZA IN FASE DI PROGETTAZIONE
 Geom. Fabio QUONIAM

VISTO: IL RESP. DEL PROCEDIMENTO
 Dott. Ing. Salvatore FRACCA


PROTOCOLLO DATA

SEZIONI DEGLI INTERVENTI DI INSERIMENTO
 PAESAGGISTICO AMBIENTALE

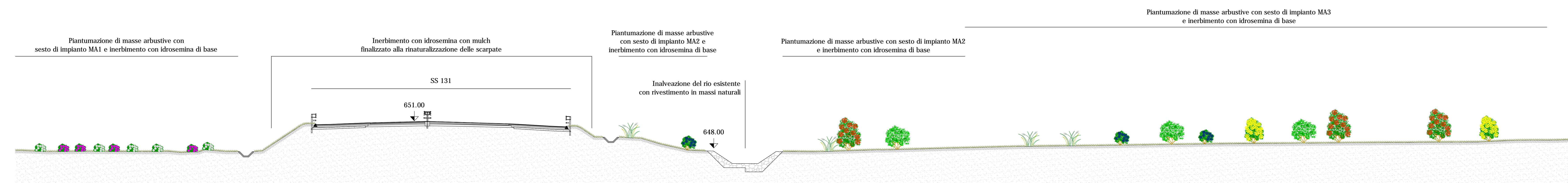
CODICE PROGETTO	NOME FILE	REVISIONE	SCALA:
PROGETTO	TOPONIMEDIA	A	1:200
D			
C			
B			
A	EMISSIONE		
REV.	DESCRIZIONE	DATA	REDDATO VERIFICATO APPROVATO

NUOVO SVINCOLO DI BONORVA SUD

SEZIONE A - A' scala 1:200

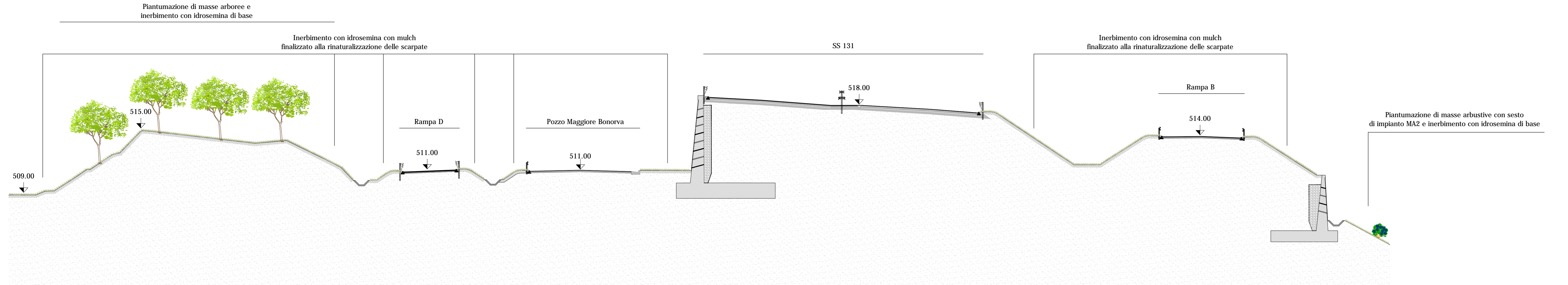


SEZIONE B - B' scala 1:200



NUOVO SVINCOLO DI BONORVA NORD

SEZIONE C - C' scala 1:200



SEZIONE D - D' scala 1:200

SEZIONE D - D' scala 1:200

