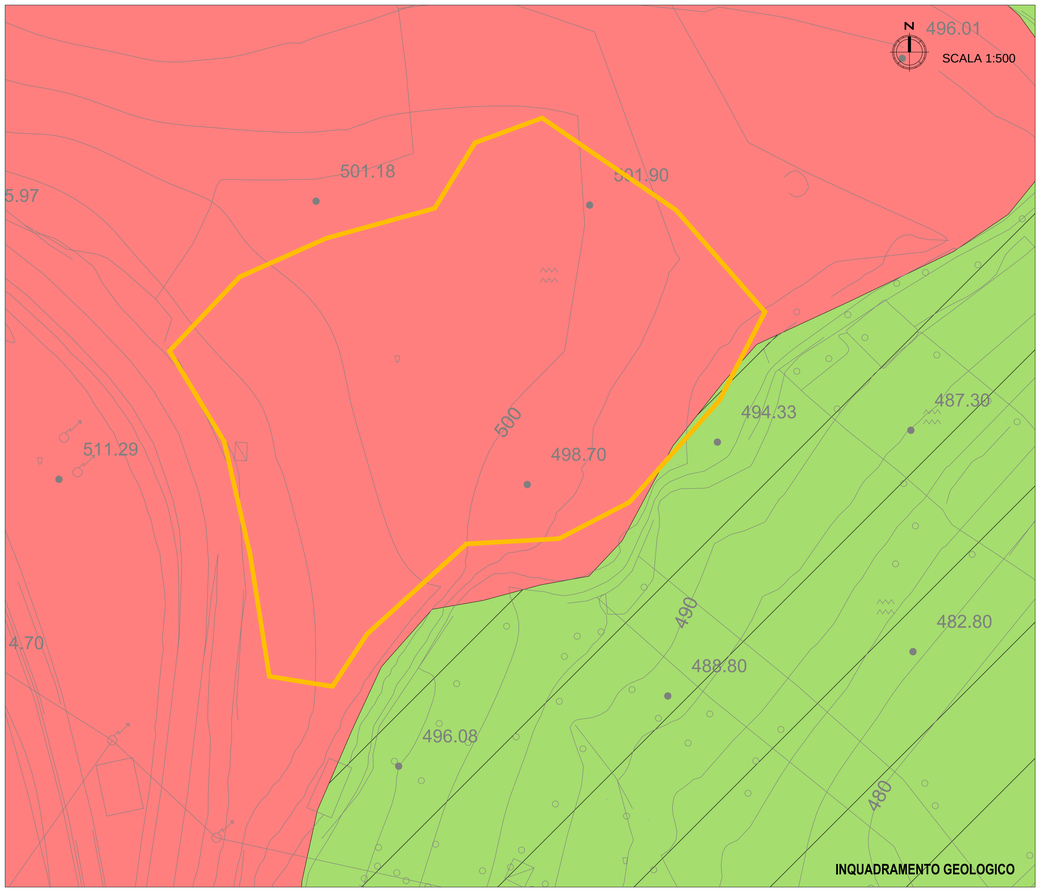

INQUADRAMENTO GEOLOGICO

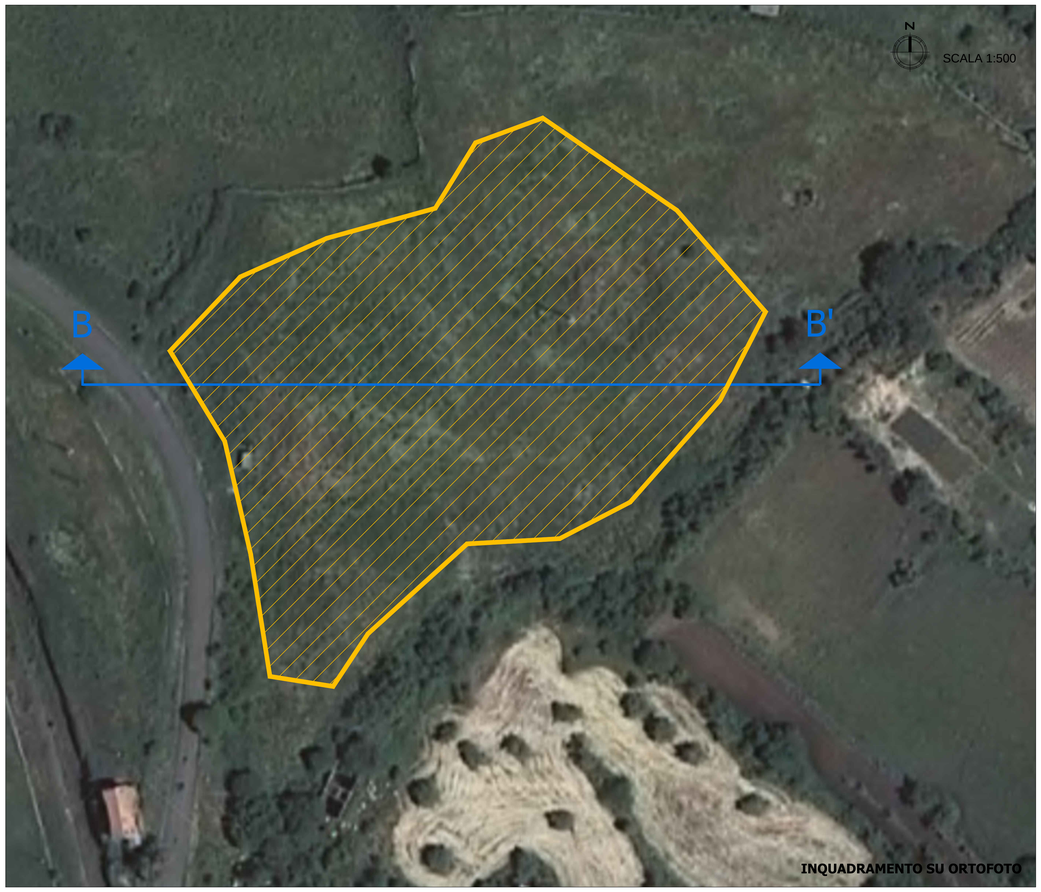

INQUADRAMENTO SU ORTOFOTO

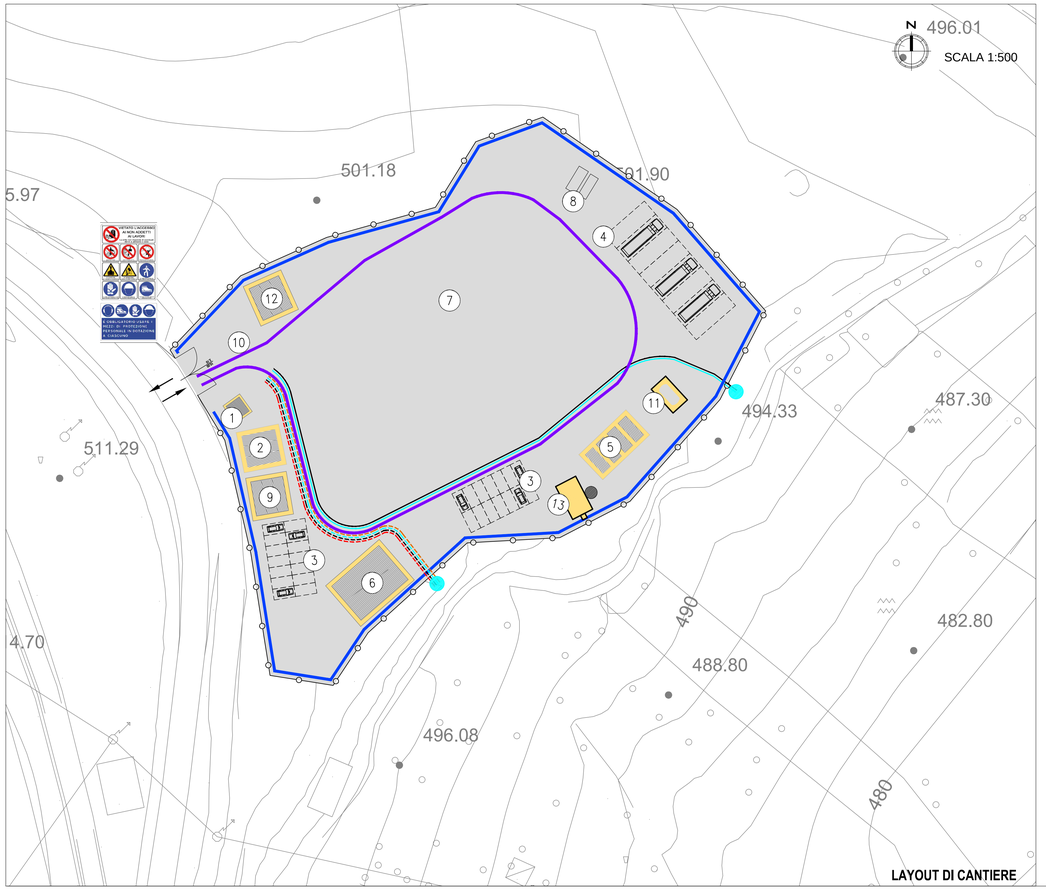

LAYOUT DI CANTIERE

RIPRESA FOTOGRAFICA DELL'AREA DI CANTIERE DALLA SP. 124 POCO DOPO L'USCITA DELLA SS. 131

SEZIONE B–B'
Scala 1:500

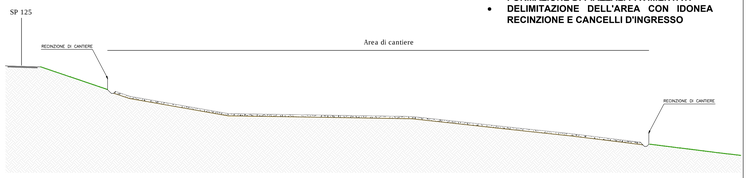

LA PREPARAZIONE DELL'AREA DI CANTIERE SARA' EFFETTUATA CON LE SEGUENTI MODALITA':

- **SCOTICO DEL TERRENO VEGETALE**
- **STESA DI TESSUTO NON TESSUTO**
- **FORMAZIONE DI PIAZZALI PAVIMENTATI**
- **DELIMITAZIONE DELL'AREA CON IDONEA RECINZIONE E CANCELLI D'INGRESSO**

SEZIONE B–B'
Scala 1:500

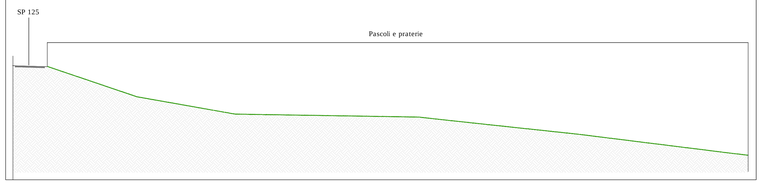

IL CANTIERE RICADE NELLA SOTTOZONA AGRICOLA E2, SI PROVVEDERA' A RESTITUIRLO AGLI USI AGRICOLI.

PARTICOLARE PAVIMENTAZIONE
CANTIERE OPERATIVO PAVIMENTATO
Scala 1:20

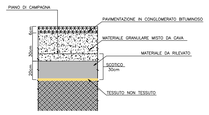

PARTICOLARE RECINZIONE METALLICA
SCALA 1:20
misure in mm.

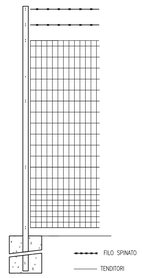

NOTE GENERALI

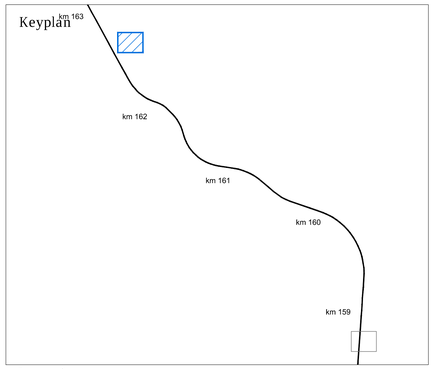

Legenda

- Piazzale in asfalto
- Cantiere Logistico
- Cantiere Operativo
- Allaccio con le reti di distribuzione esistenti
- Allaccio con collettore esistente
- Recinzione in rete metallica e rete in plastica
- Entrata/Uscita mezzi di cantiere
- Viabilità mezzi di cantiere
- Rete telefonica
- Rete idrica potabile
- Rete idrica industriale
- Rete gas
- Rete fognaria
- Rete di distrinbuzione elettrica
- Sistema di canalette per il convogliamento delle acque di pioggia

APPRESTAMENTI DI CANTIERE

1. Guardiania
2. Servizi igenici
3. Parcheggi auto
4. Posteggi mezzi operativi
5. Deposito attrezzature
6. Officina e laboratorio
7. Area stoccaggio materiali
8. Deposito rifiuti
9. Uffici maestranze
10. Lavaggio ruote
11. Cisterna d'acqua
12. Infermeria
13. Vasca di prima pioggia

GEOLOGIA
DEPOSITI PLEISTOCENICI DELL'AREA CONTINENTALE
BASALTI DEL LOGUDORO

BGD5 — **Subunità di Monte Poddighe**
Basalti transizionali e subordinati basalti alcalini, afirici, ipocristallini, con noduli peridotitici, in limitate colate (0,2 Ma: Beccaluva et alii, 1981). **PLEISTOCENE MEDIO**

SUCCESSIONE SEDIMENTARIA OLIGO-MIOCENICA DEL LOGUDORO-SASSARESE

RESs — **Formazione di Mores**
Calcareniti, calcari bioclastici fossiliferi. Calcari nodulari a componente terrigena variabile, con faune a gasteropodi (Turritellidi), ostreidi ed echinidi (Scutella, Amphiope) ("Calcari inferiori" Auct.) (RESa). Arenarie e conglomerati a cemento carbonatico, fossiliferi e bioturbati. Intercalazioni di depositi sabbioso-arenacei quarzoso-feldspatici a grana medio-grossa, localmente ricchi in ossidi di ferro (Ardara-Mores) (RESb). **BURDIGALIANO**

Anas SpA
Direzione Progettazione e Realizzazione Lavori

S.S. 131 di "Carlo Felice"
Adeguamento e messa in sicurezza della S.S.131
Risoluzione dei nodi critici – 1° stralcio
dal km 158+000 al km 162+700

PROGETTO ESECUTIVO	CA283

PROGETTAZIONE: ANAS–Direzione Progettazione e Realizzazione Lavori

PROGETTISTI:
Dott. Ing. Achille DEVITORRANCESCHI — *Ordine Ing. di Roma n. 19116*
Dott. Ing. Alessandro MICHELI — *Ordine Ing. di Roma n. 19645*

IL GEOLOGO
Dott. Geol. Serena MALETTA
Ordine Geol. Lazio n. 928

COORDINATORE PER LA SICUREZZA IN FASE DI PROGETTAZIONE
Geom. Fabio GUIDIAM

VISTO: IL RESP. DEL PROCEDIMENTO
Dott. Ing. Salvatore FRASCA

PROTOCOLLO | DATA

PLANIMETRIE E SEZIONI DEI CANTIERI
(Tav. 1/2)

CODICE PROGETTO (PROGETTO / LIV. PROG. / N. PROG.)	NOME FILE T00CA00CAN01D05A	REVISIONE	SCALA:
LOPLSP E 1701	CODICE ELAB. T00CA00CANDI05	A	VARIE

REV.	DESCRIZIONE	DATA	REDATTO	VERIFICATO	APPROVATO
D					
C					
B					
A	EMISSIONE				