ID	Contenuto delle prescrizioni inerenti il Progetto Esecutivo "Adeguamento e messa in sicurezza della S.S.131. Risoluzione dei nodi critici - 1° stralcio dal km 158+000 al km 162+700"
1.1.3	completare gli approfondimenti progettuali per mezzo dello svolgimento delle verifiche di visibilità in corrispondenza degli innesti a raso e degli accessi nelle rotatorie, secondo quanto previsto dal paragrafo 4.6 dell'allegato al D.M. 19 Aprile 2006
1.1.4	in relazione al sistema di raccolta e smaltimento delle acque di piattaforma, considerando l'arteria stradale in ogni caso come un continuum, verificare con simulazioni complessive e non puntuali, sommando gli apporti, che il contesto consenta il tipo di smaltimento previsto nel progetto, dal momento che questo si configura come un vero e proprio scarico nei corpi idrici.
1.1.5	la Società ANAS S.p.A. deve predisporre e realizzare in accordo con la Soprintendenza Archeologia della Sardegna - come dalla stessa chiesto con il parere prot. n. 6962 del 27/07/2015 - un piano sistematico di potenziamento della segnaletica relativa alle numerose aree archeologiche ubicate lungo il percorso, al fine di favorirne l'accessibilità e la fruibilità, in particolare per i siti gestiti. (MIBACT)
1.1.6.1	Il tracciato interferisce con aree classificate dall'Autorità di Bacino con vario livello di pericolosità di frana. Si evidenzia la necessità di specifici rilievi ed approfondimenti che escludano la presenza di altre zone potenzialmente instabili lungo il tracciato. Le specifiche zone riconosciute quali pericolose, e quindi critiche dal punto di vista geologico, dovrebbero essere oggetto di interventi da programmare sulla base di ricostruzioni di dettaglio sulle geometrie e sui meccanismi di frana. (omissis) appare necessario integrare le conoscenze del modello geologico e geomorfologico lungo quelle zone ove è prevista la costruzione della viabilità locale complanare nonché, e soprattutto, nell'area dello svincolo di Bonorva (svincolo nord e sud) ove è presente un'ampia zona riconosciuta ad alta pericolosità da frana. Nonostante, come viene specificato in relazione geologica, non siano presenti "opere d'arte significative" appare indispensabile definire, sulla base di indagini geologiche, geomorfologiche e idrogeologiche di dettaglio un modello geologico-tecnico delle aree instabili definendo le geometrie e le possibili cinematiche di cui tenere eventualmente conto nella progettazione delle opere, nonché durante le stesse fasi esecutive ed eventualmente gestionali
1.1.7.1	occorre definire, per ciascuna delle 16 opere d'arte di nuova realizzazione o in sostituzione di quelle esistenti, un modello geotecnico dei terreni e delle rocce interagenti con la struttura, per poi procedere alle verifiche prescritte dalla vigente normativa. Appare quindi necessario:
1.1.7.1.a	definire un modello geometrico e meccanico del sottosuolo, che identifichi con chiarezza i principali litotipi, la loro successione stratigrafica i valori caratteristici delle proprietà fisiche e meccaniche. Tali informazioni possono essere utilmente sintetizzate producendo, ad esempio, una sezione geomeccanica rappresentativa per ciascuna delle principali opere d'arte;
1.1.7.1.b	documentare le motivazioni che conducono alla scelta di una determinata tipologia fondale;
1.1.7.1.c	definire le azioni, gli Approcci di Progetto e i metodi di calcolo adottati per le fondazioni, per poi procedere alle verifiche (SLU, SLE);
1.1.7.1.d	rappresentare, con tavole di adeguato dettaglio, le caratteristiche geometriche e i materiali di ciascuna fondazione;
1.1.7.1.e	è necessario che le indagini già disponibili, nonché quelle integrative in corso di realizzazione, forniscano una stima puntuale dei parametri sismici (es: VS,30) necessari al dimensionamento delle diverse strutture;
1.1.7.1.f	devono essere necessariamente integrate e completate con ulteriori elaborati le informazioni relative alle opere d'arte (es: Relazioni di calcolo, carpenterie, ...) previsti dalle norme vigenti
1.1.7.2	le considerazioni precedenti valgono anche per opere geotecniche diverse dalle fondazioni, e in particolare per le strutture di sostegno previste lungo il tracciato.
1.1.7.4	in relazione ai tombini verifiche adeguate dovranno essere sviluppate in relazione ai fenomeni di sifonamento dei rilevati, come pure in relazione ai fenomeni erosivi localizzati allo sbocco e di scalzamento all'imbocco, descrivendo in progetto le opportune opere di difesa.
1.1.8.1.a	per ogni opera interferente deve essere prodotta adeguata documentazione tecnica attestante le lavorazioni da eseguire, la rappresentazione dello stato attuale e quello di progetto, le verifiche idrauliche, le caratteristiche geologiche e geotecniche dell'intorno significativo, comprensive di tutte le verifiche di norma, i particolari costruttivi, e tutto quanto previsto in ogni caso dalla normativa specifica, in particolare dalle Norme Tecniche per le Costruzioni di cui al D.M. 14 gennaio 2008;
1.1.8.1.b	è necessario che siano valutati eventuali effetti delle attività/opere da realizzare sul deflusso delle acque, garantendo nel contempo sia il rispetto delle prescrizioni e distanze previste nel R.D. 523/1904, sia il fatto che tali attività non costituiscano causa di innesco di fenomeni di dissesto in presenza di eventi di piena;
1.1.8.1.c	dovrà essere predisposta una carta delle interferenze specifica per ciascun territorio provinciale (Nuoro-Oristano-Sassari) relativa ai soli corsi d'acqua per i quali deve essere rilasciata l'autorizzazione del Servizio Opere Idrauliche territorialmente competente ai sensi del R D. 523/1904;
1.1.8.1.d	devono essere evidenziate le possibili/eventuali interferenze tra le aree di esondazione dei corsi d'acqua e le opere da realizzare, nonché quelle con eventuali opere ed infrastrutture poste a monte o a valle, con la successiva necessaria previsione di opere di protezione passiva dei rilevati stradali
1.1.8.1.e	le simulazioni idrauliche devono essere effettuate per tutte le opere soggette al R.D. 523/1904, secondo le ipotesi di moto permanente, per un congruo tratto a monte e a valle rispetto all'opera in progetto
1.1.8.1.f	è necessario definire il bacino idrografico dei singoli corsi d'acqua fino alle sezioni di chiusura opportunamente posizionate, anche sulla base di eventuale presenza di opere idrauliche esistenti (presenza di eventuali opere di regolazione della portata, ecc., ...);
1.1.8.1.g	trattandosi del progetto di "Adeguamento e messa in sicurezza della SS 131", si ritiene necessario richiamare la recente "Direttiva per lo svolgimento delle verifiche di sicurezza delle infrastrutture esistenti di attraversamento viario o ferroviario del reticolo idrografico della Sardegna nonché delle altre opere interferenti" di cui all'art. 22 delle Norme di Attuazione del P.A.I, approvata con la Deliberazione n. 1 del 20.05.2015 del Comitato Istituzionale dell'Autorità di Bacino Regionale e pubblicata sul BURAS n° 26 del 11/06/2015, in base alla quale "gli Enti proprietari, gestori o concessionari delle opere esistenti di attraversamento viario e ferroviario del reticolo idrografico e delle opere interferenti con il reticolo idrografico predispongono ...... una verifica di sicurezza delle stesse .... individuano e progettano gli interventi manutentivi, strutturali correttivi e di adeguamento necessari nonché le misure non strutturali atte alla mitigazione del rischio presente" e, "nei casi in cui le verifiche di sicurezza non siano positive, nelle more degli interventi di cui sopra,... individuano le condizioni di esercizio transitorio dell'opera, il tempo di ritorno critico e le misure di prevenzione atte a gestire le situazioni di rischio in relazione alle attività di cui alla Direttiva del Presidente del Consiglio dei Ministri 27 febbraio 2004 - indirizzi operativi per la gestione organizzativa e funzionale del sistema di allertamento nazionale e regionale per il rischio idrogeologico ed idraulico ai fini di protezione civile". Pertanto, con riferimento ai soli interventi di progetto, nei casi in cui la relazione idraulica mettesse in rilievo alcune situazioni critiche per palese inadeguatezza degli attraversamenti esistenti nella attuale SS131, dovrà essere data attuazione al dettato della Direttiva;
1.1.8.1.h	in merito alla relazione idrologica, si chiede di verificare i valori delle pendenze dei bacini e la determinazione del tempo di corrivazione in particolare quello adottato, calcolato mediante la metodologia del SCS. Si chiede inoltre di valutare le potenzialità di trasporto solido e di descrivere i processi erosivi e/o di deposito in atto in particolare in corrispondenza degli attraversamenti da realizzare;
1.1.8.1.i	relativamente alla relazione idraulica, si chiede di presentare le simulazioni idrauliche ante e post operam, avendo cura di riportare i tabulati standard di output (summary output tables) eventualmente presentando i tabulati specifici per gli attraversamenti (detailed output at bridges). Le sezioni di Hec-Ras dovranno essere estese in modo tale che i livelli idrici delle portate di piena siano delimitati dall'orografia del territorio circostante, ciò al fine della correttezza delle simulazioni effettuate;
1.1.8.1.j	per ogni attraversamento interferente con le aste di competenza dovranno essere presentati gli elaborati di dettaglio descrittivi dello stato attuale e di progetto, con particolare attenzione alla morfologia dei corsi d'acqua (planimetrie, sezioni e profili). Nelle sezioni di dettaglio dovranno essere rappresentati i livelli idrici ordinari e quello relativo alla piena duecentennale come stimato nella relazione idraulica;
1.1.8.1.k	è inoltre opportuno produrre una relazione fotografica descrittiva dello stato dei luoghi;
1.2.1	componente atmosfera: effettuare una ulteriore valutazione per le concentrazioni di ozono attraverso un modello di dispersione atmosferica che tenga conto delle possibili reazioni chimiche tra gli inquinanti emessi, così da poter includere in maniera criticizzata al contesto tale inquinante tra quelli oggetto di monitoraggio nella situazione ante-operam e in quella post-operam.
1.2.3.a	in relazione alla rete Natura 2000, effettuare un'analisi aggiuntiva degli effetti sui siti non direttamente attraversati, con cartografia tematica, al fine di poter effettuare adeguati monitoraggi prima, durante e dopo i lavori, con effetti critici anche sul progetto esecutivo delle opere di mitigazione (per esempio recinzioni, sottopassi, segnaletica stradale specifica, etc. a salvaguardia di specie animali in migrazione e/o in periodo riproduttivo), integrando infine l'intero monitoraggio della flora e dell'avifauna con quello delle altre specie faunistiche presenti in tutti i siti, considerando le stagioni in cui vengono effettuati i monitoraggi, affinché siano svolti in periodi ecologicamente significativi per ciascun habitat o specie target e prevedendo graduazioni dei lavori di costruzione in periodi sensibili (per esempio effetti del rumore sulla riproduzione animale) o idonee tecnologie (per esempio impianti a luce direzionata, senza dispersione del fascio di luce, che utilizzino lampade a basso impatto ecologico);
1.2.3.b	redigere piani di salvaguardia specifici di dettaglio per le specie che, menzionate come importanti ai fini della conservazione dell'habitat nei formulari standard delle aree Natura 2000 presenti nell'ambito territoriale di riferimento, risultano esposte ad impatti in termini di sottrazione ed alterazione della struttura ambientale, come evidenziati nel SIA.
1.2.4	componente rumore: in relazione alle analisi effettuate sulla concorsualità acustica dell'opera rispetto ai livelli di rumore misurati o simulabili, si dovrà dar conto dei provvedimenti esecutivi di mitigazione/risanamento (in caso di contributo significativo al nuovo livello globale di pressione sonora sul ricettore) o di coordinamento/comunicazione/informazione. Nel caso di concorsualità con altre opere di pertinenza ANAS, i provvedimenti di mitigazione dovranno essere dettagliatamente descritti nel progetto esecutivo della presente opera
1.2.5.a	contenere il più possibile l'occupazione di suolo e la creazione di aree intercluse, in particolare in prossimità della creazione dei nuovi svincoli in progetto;
1.2.6.b	definire le misure di mitigazione degli impatti sul sistema delle acque superficiali, in particolare laddove le opere in progetto interferiscono con aree aventi particolare valenza naturalistico - ambientale; al fine di limitare l'impatto su questa componente si richiede l'inserimento di alcune vasche di prima pioggia atte a garantire un adeguato livello di protezione ambientale dei corsi d'acqua attraversati aventi una certa rilevanza naturalistico - ambientale (in particolare di quelli direttamente ricadenti in SIC e ZPS, nonché di quelli aventi aree protette immediatamente a valle); l'ubicazione delle vasche dovrà essere definita escludendo le aree di pertinenza dei corsi d'acqua o caratterizzate da copertura vegetale di pregio; tali vasche andranno dimensionate secondo i criteri definiti dalla Disciplina Regionale degli Scarichi di cui alla DGR del 10/12/2008 n° 69/25, sulla base dei contributi idraulici dei due tratti di piattaforma drenati prima e dopo il presidio, che andrà ubicato sempre in posizione di minimo altimetrico, con la duplice funzione di trattamento e contenimento degli eventuali sversamenti accidentali; infine dovranno essere previste le modalità tecnico-gestionali con cui provvedere alla loro gestione in fase di esercizio dell'opera;
1.2.6.c	c. interessando, le opere in progetto, la Rete Natura 2000 e nello specifico: (1) ZPS ITB023050 – "Piana di Semestene, Bonorva, Macomer e Bortigali" (attraversata in direzione nord sud integralmente - dal km 148 al km 162 della SS131); (2) SIC ITB021101 – "Altopiano di Campeda" (fiancheggiato dal km 148 al km 155 e interessamento da parte di un nuovo svincolo nella parte sud del SIC); si definiscano idonee misure di mitigazione al fine della tutela degli habitat e delle specie prioritarie ivi presenti, in particolare della gallina prataiola (Tetrax tetrax). Le mitigazioni dovranno essere basate sulla preliminare individuazione delle vulnerabilità dei siti d'intervento riferite alle componenti ambientali biotiche ed abiotiche residenti impattate dai lavori di cantiere, attraverso progetti specifici che tengano conto delle preesistenze ecosistemiche con interventi di salvaguardia delle specie; i. dovrà essere predisposta dal Proponente la documentazione nei confronti delle competenti Autorità dell'U.E. relativamente all'applicazione della Direttiva 92/43/CEE, prima della presentazione del progetto esecutivo; ii. dovranno essere trasmessi e approvati dal MATTM i progetti delle opere di compensazione concernenti habitat e specie prioritari, concordati con ARPA Sardegna e con l'Ente gestore dei siti, con allegato il cronoprogramma anche in relazione alla realizzazione dell'opera; iii. le tempistiche di intervento dovranno essere definite tenendo conto del ciclo biologico delle specie vegetali ed animali; iv. dovranno essere previsti specifici interventi di mitigazione durante la fase di cantierizzazione, concertati con ARPA Sardegna e con l'Ente gestore dei siti, per le aree che ricadono negli habitat di specie della ZPS con particolare riferimento all'habitat 6220*; v. dei connessi provvedimenti si dovrà tener conto nel PMA, introducendo appositi eco-indicatori circa la riuscita e l'efficacia della ricostituzione di habitat definiti di concerto con ARPA Sardegna;
1.2.6.d	tutte le opere di mitigazione vegetale e di eventuale reimpianto delle piante recuperate dai siti dell'infrastruttura in esame e di cantiere previste nel Progetto Definitivo dovranno essere realizzate con l'assistenza continua di esperti botanici e agronomi e con l'obbligo di una verifica continua dell'attecchimento e vigore delle essenze piantate. Le essenze trovate seccate alla verifica di cui sopra saranno immediatamente sostituite con altre di uguale specie con successivo obbligo di verifica. Si intende che le opere di mitigazione vegetale dovranno essere realizzate immediatamente con l'impianto dei cantieri, se non prima se tecnicamente possibile;
1.2.6.e	si preveda, per quanto riguarda il ripristino della vegetazione, l'impiego di specie appartenenti alle serie autoctone, eventualmente tramite la raccolta in loco di materiale per la propagazione (sementi, talee, ecc.) al fine di rispettare la diversità biologica (soprattutto in prossimità di aree protette) e/o la produzione di materiale vivaistico presso vivai specializzati che ne assicurino l'idoneità all'uso anche in condizioni ambientali difficili (terreni di riporto di scadente qualità, ecc.);
1.2.6.h	preliminarmente alla realizzazione dell'opera il terreno vegetale dovrà essere asportato avendo cura di selezionare e stoccare separatamente gli orizzonti superficiali ricchi di humus (primi 40 cm) e quelli più profondi (oltre 40 cm di profondità), ai fini di un suo riutilizzo per i successivi ripristini ambientali;
1.2.6.i	qualora si preveda un periodo di stoccaggio superiore a un anno del terreno vegetale asportato; sui cumuli dovranno essere realizzate idonee semine protettive con miscugli di specie erbacee ad elevato potere aggrappante, allo scopo di limitare le riduzioni della fertilità, il dilavamento e la dispersione di polveri;
1.2.6.j	le scarpe in scavo dovranno essere progettate con una pendenza tale da garantire, oltre la stabilità del fronte, anche il facile attecchimento del rinverdimento; il riutilizzo, per il ricoprimento delle scarpe in scavo e in rilevato, dei materiali derivanti dagli escavi, deve essere subordinato alla idoneità rispetto all'attecchimento del materiale vegetale;
1.2.6.k	dovrà essere mitigato l'impatto visivo delle scarpate e dei rilevati stradali attraverso la piantumazione e l'inerbimento con specie erbacee e arbustive autoctone, così come indicato nelle tavole di progetto; le operazione di piantumazione dovranno essere realizzate con tecniche antiruscellamento, stabilizzanti ed antierosive;
1.2.6.l	tutti gli interventi di ingegneria naturalistica, inerbimenti e piantagioni dovranno essere realizzati con specie autoctone coerenti con il contesto vegetazionale locale;
1.2.6.m	per quanto riguarda gli impatti sulla fauna si richiede l'inserimento, quale misura di mitigazione, di idonei attraversamenti faunistici, che dovranno essere collocati a quota più alta, e distinti, rispetto a eventuali tubolari previsti per garantire adeguate condizioni di deflusso idrico, e/o a eventuali scatolari; dovranno inoltre essere dotati all'imboccatura di appositi inviti costituiti da palizzate e piantumazioni arbustive;
1.2.6.n	in merito agli impatti dovuti al rumore: si richiede l'utilizzo di una pavimentazione di tipo fonoassorbente, in particolare nei tratti in cui le opere in progetto sono prossime a recettori;
1.3.1.b	inserire nel PMA valutazioni specifiche in corso d'opera per i ricettori che nel SIA hanno fatto prevedere criticità, evitando in ogni caso richieste di autorizzazioni in deroga ai valori limite durante la lavorazioni, ma adeguando le stesse per intensità e tecnologie impiegate;
1.3.1.c	oltre a quanto sopra, il PMA allegato al progetto esecutivo dovrà adeguarsi alle norme tecniche vigenti (fra cui norme tecniche dell'allegato XXI del DLgs 163/2006 e Linee Guida redatte dalla Commissione Speciale VIA), in particolare riguardo alla definizione delle soglie di attenzione e alle procedure di prevenzione e di risoluzione delle criticità già individuate da tutti i Soggetti competenti o che emergeranno dalle ulteriori rilevazioni ante-operam, da concordare con l'ARPA Regionale; i costi dell'attuazione del monitoraggio dovranno essere indicati nel quadro economico del progetto. Dovranno altresì essere giustificati, alla luce delle predette valutazioni, tutti i criteri di campionamento nello spazio e nel tempo, esplicitando le modellistiche ed evidenziando in particolare le situazioni di criticità richiedenti misure più approfondite rispetto agli standard medi adottati. Il PMA allegato al progetto esecutivo dovrà valutare gli effetti complessivi sull'intero territorio interessato dagli effetti dell'opera. All'interno dello stesso dovrà essere modellizzata la concentrazione degli inquinanti in fase di cantiere, sulla base del dettaglio della cantierizzazione e delle fasi costruttive;
1.3.1.e	si evidenzia che qualora il monitoraggio della componente rumore dovesse evidenziare il superamento dei limiti normativi, dovranno essere predisposte e inserite della barriere antirumore atte a garantire il rispetto della normativa vigente in materia di inquinamento acustico.
1.3.2.1	Componente Atmosfera Il Proponente non prevede un monitoraggio in post operam. Considerando l'importanza di valutare l'effettivo ripristino dei luoghi si ritiene fondamentale la sua esecuzione per cui, per tutte le considerazioni successive sull'ubicazione dei punti di monitoraggio, si ritiene necessario che il PMA preveda il monitoraggio anche post-operam.
1.3.2.1.1	Ubicazione dei punti di monitoraggio Nell'area di Paulilatino il PMA propone di ubicare il punto di monitoraggio ATM_01 sul bordo del tracciato stradale presso il recettore R25 in ante operam e di spostarlo tra il recettore R30 e l'area di cantiere per la fase in operam. Considerato che la finalità del monitoraggio ante operam è la definizione di un valore di bianco con cui confrontare le rilevazioni successive, si ritiene necessario effettuare il monitoraggio nelle due ubicazioni indicate, per tutte e tre le fasi del monitoraggio. Analogamente il PMA prevede di ubicare il punto di monitoraggio ATM_02 all'altezza del km 148 presso il recettore R04 in ante operam e al km 149 presso il recettore R07 per la fase in operam. Vista la direzione dei venti dominanti si ritiene necessario spostare il punto ubicato in prossimità di R07 nell'area della cantierizzazione e di ubicare un ulteriore punto di monitoraggio che valuti la qualità dell'aria quando i venti spirano da SSE. Il monitoraggio dei tre punti dovrà essere effettuato in tutte le tre fasi. Il PMA propone di ubicare ATM_03 presso lo svincolo Bonorva Nord in ante operam e tra gli svincoli Bonorva Nord e Bonorva Sud per la fase in operam. Si ritiene necessario effettuare tutti i monitoraggi (compreso il post operam) sia presso lo svincolo Bonorva Nord, sia presso lo svincolo Bonorva Sud, nell'area delle cantierizzazioni. È previsto il punto di monitoraggio della componente ATM_04 a Nord della cantierizzazione presso la Strada Comunale su Acchioleddu Ena Trichinzosa. Si ritiene necessario spostare lo stesso presso lo svincolo di Cossoine, nell'area delle cantierizzazioni e di effettuare i monitoraggi in tutte le fasi.
1.3.2.1.2	Frequenza dei monitoraggi Rispetto a quanto indicato dal proponente si ritiene necessario fare riferimento al seguente schema tabellare: FASE - FREQUENZA MINIMA - DURATA MISURE: Ante operam AO - 1 volta - 1 settimana; Corso d'opera CO - 8 settimane/anno(1) - 1 settimana; Post operam PO - 8 settimane/anno(2) (per 1 anno) - 1 settimana: (1) Un rilievo ogni 6,5 settimane per tutta la durata dei lavori. È accettabile anche l'ipotesi di 6 rilievi/anno della durata di 14gg (un rilievo ogni bimestre) nel corso dell'anno; (2) Vedi precedente;
1.3.2.1.3	Profilo analitico Considerando che le opere intervengono su un'infrastruttura preesistente, il proponente propone l'esclusione dei parametri relativi al monitoraggio del traffico veicolare e dei metalli. In considerazione che tali analiti possono essere prodotti anche durante le attività di cantiere, si ritiene necessario il seguente profilo analitico per tutte le fasi di monitoraggio: PM10, PM2,5, NOx, CO, NO2, SO2, O3, Benzene, Benzo(a)pirene, Pb, Cd, Ni, As, oltre alla rilevazione delle grandezze meteorologiche (temperatura, umidità relativa, velocità e direzione del vento, precipitazioni, radiazione solare, pressione atmosferica). I metodi analitici e i limiti di rilevabilità dovranno essere tali da consentire di quantificare gli analiti ricercati ai livelli di concentrazione stabiliti nel D.Lgs. 155/2010.
1.3.2.2.1	Ubicazione dei punti di monitoraggio Nel PMA non è previsto il monitoraggio della componente in quanto le opere non interessano corpi idrici. Considerando che sono previsti interventi sulla viabilità secondaria (S.P. 124) nel tratto tra lo svincolo di Bonorva Nord e Cossoine e che a sud di quest'ultimo gli interventi intercettano il Riu Mulinu (è prevista la realizzazione di un viadotto a 3 campate lungo 100 metri) si ritiene necessario che sul Riu Mulinu venga ubicato un punto di monitoraggio a monte e uno a valle del nuovo viadotto. Inoltre gli ulteriori interventi sulla viabilità secondaria prevedono la realizzazione di alcuni ponti, ai km 122+050, 122+400, 127+700, 138+800, 145+900, 154+500. Si ritiene necessario che vengano ubicati dei punti di monitoraggio sui corsi d'acqua, a valle e a monte dei ponti previsti dal progetto. Il monitoraggio nei punti indicati dovrà avvenire nelle fasi ante-in-post operam, secondo le modalità di seguito esposte, in funzione della tipologia di corso d'acqua monitorato.
1.3.2.2.2	Frequenza dei monitoraggi FASE - FREQUENZA MINIMA: Ante operam AO - 1 volta; Corso d'opera CO - Trimestrale; Post operam PO - Trimestrale (non meno di 1 anno)
1.3.2.2.3	Profilo analitico minimo: pH (misura di campo), Conducibilità specifica (misura di campo), Ossigeno disciolto (misura di campo), Temperatura acqua (misura di campo), Temperatura aria (misura di campo), Portata (misura di campo), Solidi sospesi, COD, BOD5, Alcalinità, Metalli (Cd, Pb, Hg, Ni, Cu, Zn, Cr tot, Cr+6,Sn, Fe, Mn, Na, Ca, K, Mg), NH4, NO2, NO3-, Cr, SO4, F, P totale, IPA (Fluorantene, Benzo(a)pirene, Benzo(b)fluorantene, Benzo(k)fluorantene, Benzo(g,h,i)perilene, Indeno(1,2,3-cd)pirene, Naftalene), BTEX (Benzene, Toluene, Etilbenzene e Xileni (isomeri orto, meta e para)), Composti alifatici clorurati Triclorometano, 1,2–Dicloroetano, Diclorometano, Tricloroetilene, Tetracloroetilene, Tetracloruro di carbonio, Tricloroetano), Idrocarburi Totali, Escherichia coli, STAR-ICMi (sostituisce l'IBE indicato dal Proponente e superato dagli aggiornamenti normativi). Si raccomanda di far riferimento ai "Metodi analitici per le acque" (Manuali e Linee Guida 29/2003 APAT - IRSA. Si ritengono altresì validi altri metodi ufficiali internazionali, quali ad esempio i metodi EPA indicati dal proponente per alcuni microinquinanti organici. Si ricorda inoltre che i limiti di rilevabilità dei metodi analitici dovranno essere tali da consentire di quantificare gli analiti ricercati ai livelli di concentrazione stabiliti come SQA (standard di qualità ambientale) riferiti allo stato chimico, al fine di definire lo stato ambientale (allegato 1 alla parte III del D.Lgs 152/06 smi).
1.3.2.4.1	Ubicazione dei pufnti di monitoraggio Si condivide la scelta del Proponente di ubicare i punti di monitoraggio in ogni area di cantiere. Si propone di suddividere il cantiere in aree omogenee a seconda del loro utilizzo e laddove siano previsti stoccaggi o movimentazione di sostanze potenzialmente inquinanti, oltre che nelle aree di parcheggio degli automezzi, di prevedere il loro monitoraggio tramite la formazione di un campione ricavato attraverso incrementi prelevati dall'applicazione di una griglia di 15x15 metri. Ciascun incremento dovrà essere prelevato al centro delle maglie risultanti.
1.3.2.4.2	Frequenza dei monitoraggi Si condivide quanto proposto nel PMA ad eccezione della fase PO, per la quale il monitoraggio può essere eseguito entro i 6 mesi dall'entrata in esercizio. FASE - FREQUENZA MINIMA: Ante operam AO - 1 volta; Corso d'opera CO - Annuale; Post operam PO - Entro 6 mesi dall'entrata in esercizio
1.3.2.4.3	Profilo analitico Per quanto riguarda il profilo analitico si ritiene necessario di ricercare le seguenti classi di composti: metalli, idrocarburi (C>12, C<12), composti alifatici clorurati, IPA, BTEX. Gli analiti proposti nel PMA risultano incompleti rispetto a quelli indicati alla Tabella 1 dell'Allegato 5 al Titolo V della parte quarta del D.Lgs. 152/06 e ss.mm.ii, alla quale si rimanda per l'elenco completo. Si condividono i parametri chimico-fisici proposti.
1.3.2.6	Componente Rumore Nella fase di monitoraggio "post operam" il proponente individua per i rilevamenti gli stessi punti di misura utilizzati per il monitoraggio "ante operam". Si osserva che nel caso del rilievo ante operam l'ubicazione del punto di misura, a ridosso della struttura stradale (fascia A) è indispensabile per valutare quanto esistente ed in esercizio e successivamente elaborare il modello di propagazione. Nella fase post operam, al fine di validare il modello si ritiene più opportuno, mantenendo il Ricettore indicato quale punto di misura, estendere le misure ad ulteriori recettori da individuarsi prediligendo quelli sensibili, all'esterno delle fasce di pertinenza stradale, dove la struttura in parola contribuisce a determinare il livello ambientale.
1.3.2.6.1.c	Comune di Bonorva (svincolo sud) Punti di monitoraggio proposti: Ricettore - Localizzazione - Leq(A) Rilievo ante operam - Leq(A) valutazione previsionale post operam; Attività Produttive R 119 - 40°23'8.46"N 8°46'19.06"E - diurno 54,3 dB(A) notturno 48,2 dB(A) diurno 56,9 dB(A)notturno 50,2 dB(A) Punti di monitoraggio integrativi: Ricettore - Localizzazione - Classe destinazione d'uso del territorio; Residenziale R 62 - 40°23'54.10"N 8°46'16.17"E - Fascia B Limiti di immissione per infrastrutture stradali: diurno 65 dB(A) notturno 55 dB(A)
1.3.2.7	Gestione delle acque di prima pioggia Nel piano di monitoraggio dovranno essere contemplati controlli relativi agli scarichi delle vasche di prima pioggia in corrispondenza degli attraversamenti fluviali, in particolare nelle aree SIC e ZPS. Tali controlli devono necessariamente essere eseguiti in uscita al trattamento in post operam e definiti in fase di rilascio dell'autorizzazione allo scarico (in uscita al trattamento del refluo) utilizzando i limiti specifici per corpo ricettore (suolo o acque superficiali).
1.4.1.a	per i siti di destinazione finale individuati, si evidenzia la necessità che per gli stessi sia previsto un recupero ambientale integrale, comprensivo non solo delle opere di sistemazione morfologica, ma anche di: (1) ricostituzione dell'orizzonte superficiale di suolo; (2) ripristino della funzionalità pedo-agronomica; (3) rinaturalizzazione con impianto di essenze arbustive e arboree autoctone coerenti con il contesto vegetazionale dell'area d'intervento, che preveda altresì un idoneo piano di cure colturali per un orizzonte temporale di almeno due anni
1.4.1.b	in alternativa ai siti già identificati si chiede di valutare, previo approfondimento con il competente Servizio Attività Estrattive dell'Assessorato regionale dell'Industria, l'opportunità di utilizzare alcune delle cave in esercizio identificate dalla stessa Proponente per l'approvvigionamento di materiale, in particolare quelle prossime alla chiusura, al fine di procedere con un contestuale recupero ambientale delle stesse;
1.4.1.c	si evidenzia che ai sensi del DM 161, costituisce modifica sostanziale del Piano di Utilizzo, tra l'altro, la destinazione del materiale escavato a un sito di destinazione o a un utilizzo diverso da quello indicato nello stesso Piano. Si ritiene che, non essendo stata riscontrata un'indicazione esplicita sull'approvazione dei progetti dei siti di destinazione (che dovrà essere riportata nella Dichiarazione di Avvenuto Utilizzo conformemente all'Allegato 7 al DM 161/2012), in fase di realizzazione dei lavori lo stesso Piano di Utilizzo dovrà essere integrato allegando copia dei provvedimenti autorizzativi relativi ai lavori di rimodellamento morfologico dei siti di destinazione, al fine di garantire la certezza del riutilizzo finale dei materiali escavato; definire lo status giuridico - amministrativo dei siti di destinazione finale dei materiali in esubero derivanti dagli scavi (identificati in siti di cava dismessi distribuiti lungo il tracciato).
1.4.3	si dovrà prevedere l'adeguamento del piano a livello esecutivo, in particolare per ciò che riguarda le modalità di campionamento e di caratterizzazione chimico-fisica dei materiali di scavo e dei depositi temporanei e definitivi, conformemente agli allegati del D.M. 161/2012, aggiornato con l'individuazione delle destinazioni finali o di recupero individuate come idonee per ricevere i materiali di scavo generati dai lavori con l'approvazione del Comune di riferimento, nonché con il monitoraggio in fase di cantiere della qualità delle acque superficiali mediante campionature ed analisi periodiche da concordare con il servizio ARPA di competenza.
1.5.1.i	per quanto riguarda le aree segnalate nella corografia generale come interessate da lavorazioni e non corredate da studio archeologico, la Soprintendenza si riserva di far effettuare verifiche preventive a seguito di analisi in corso da parte della medesima.
1.5.2.i	ogni variazione planimetrica del progetto che vada ad interessare aree non sottoposte all'analisi del rischio archeologico che corredava il progetto presentato dovrà essere sottoposta al parere della Soprintendenza territorialmente competente.
1.5.3	la Società ANAS S.p.A. deve trasmettere alla Soprintendenza Archeologia della Sardegna - come dalla stessa chiesto con il parere prot. n. 6962 del 27/07/2015 -, per le relative valutazioni di competenza da rilasciarsi prima dell' inizio dei lavori, i progetti di eventuale viabilità e strutture di servizio o opere provvisionali non indicate negli elaborati progettuali definitivi già consegnati e che incidano sullo stato dei luoghi e in particolare sul sottosuolo
1.6.4	prevedere per tutti gli impalcati dei nuovi svincoli e sovrappassi l'adozione di idonee velette, anche in calcestruzzo armato, a copertura delle relative travature
1.6.8	tutte le aree agricole temporaneamente occupate dai cantieri relativi all'intervento in argomento, come anche le piste di servizio, dovranno essere riportate al termine dei lavori ai caratteri morfologici e vegetazionali originari
1.7.3	sia per la fase di cantiere sia per quella di esercizio, specificare modalità di gestione di eventuali sversamenti accidentali di sostanze pericolose
1.7.4	in fase di cantiere i lavori che interferiscono con i compluvi principali e i corsi d'acqua dovranno essere eseguiti preferibilmente nei periodi di magra garantendo il deflusso idrico superficiale verso valle
1.7.10	allo scopo di garantire le maggiori probabilità di attecchimento, tutte le attività di piantagione, semina e trapianto dovranno essere realizzate nei tempi e nei modi più coerenti con i caratteri autoecologici delle specie vegetali, con particolare riferimento ai periodi autunno-invernali per quelle arboree/arbustive e ai periodi primaverile-estivo per le erbacee
1.7.11	inoltre per almeno due anni dall'impianto del materiale vegetale vivo, e comunque sino al completo affrancamento delle piantine e delle erbe introdotte artificialmente, si dovrà provvedere alle necessarie cure colturali, alle irrigazioni periodiche e di soccorso e, qualora si riscontrasse uno scarso attecchimento, agli interventi di infittimento delle superfici inerbite e di risarcimento delle fallanze tra le specie arboree e arbustive
1.7.12.a	dovrà essere previsto un dettagliato programma di organizzazione delle attività di cantiere e di deposito privilegiando l'utilizzo di aree interstiziali e prive di vincoli e riducendo al minimo le aree di pregio ambientale, con particolare riferimento alle aree ricadenti nella Rete Natura 2000;
1.7.12.c	lo stoccaggio dei materiali potenzialmente inquinanti dovrà avvenire in aree coperte, impermeabilizzate ed isolate idraulicamente dal resto del cantiere;
1.7.12.d	gli scarichi idrici dalle strutture ed impianti a supporto della cantierizzazione dovranno essere opportunamente smaltiti presso impianti autorizzati;
1.7.12.e	le acque meteoriche derivanti dal dilavamento dovranno essere opportunamente trattate in idonee strutture prima dello scarico e i relativi fanghi avviati ad impianto di smaltimento autorizzati;
1.7.12.f	particolare cura dovrà essere prestata nel ripristinare le condizioni preesistenti delle aree destinate a cantiere.
1.7.13.d	i consumi idrici della fase di cantiere, predisponendo un piano di approvvigionamento idrico che indichi le relative fonti e che sia compatibile con le risorse disponibili, specificando la quantità e qualità degli scarichi idrici di tutte le acque di lavorazione, acque di lavaggio piazzali e acque di prima pioggia, per ciascuna delle aree di cantiere, progettando, per ogni cantiere, un sistema di collettamento finalizzato ad allontanare le acque inquinate da oli, carburanti e altri inquinanti dai cantieri ed il loro convogliamento in appositi siti di trattamento, con le necessarie volumetrie di accumulo, per il loro corretto trattamento, al fine di non inquinare le falde e la rete idrica superficiale;
1.7.13.e	le aree destinate allo stoccaggio temporaneo del terreno vegetale e le procedure atte a mantenerne nel tempo la vegetabilità;
1.7.16.c	le attività di monitoraggio, valutazione della efficacia degli interventi di mitigazione proposti, e delle eventuali misure correttive, in questo ambito d'intervento dovranno durare per almeno cinque anni dopo la realizzazione dell'opera.

* Sono rappresentate le prescrizioni inerenti aspetti del Progetto Esecutivo cartografabili.

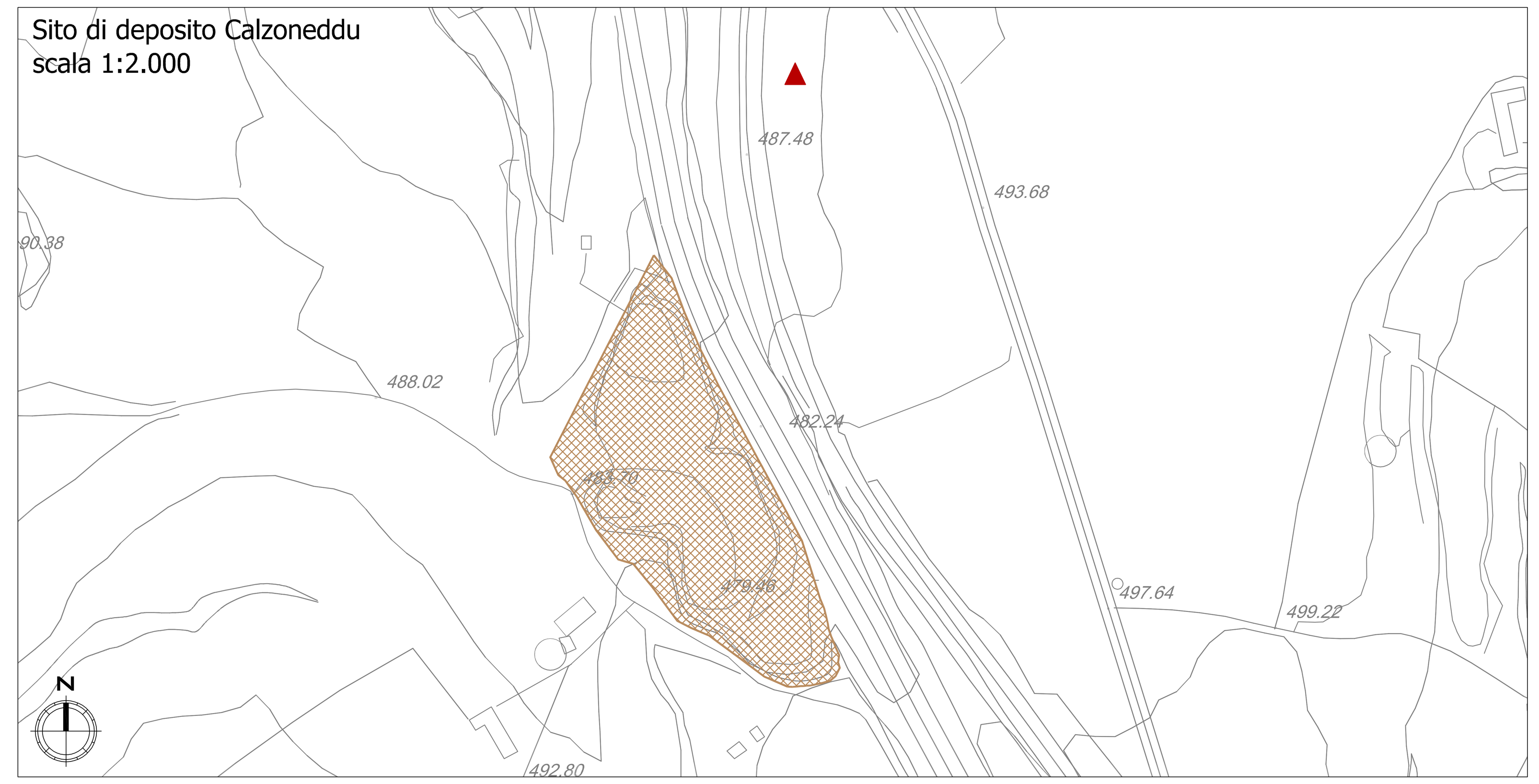

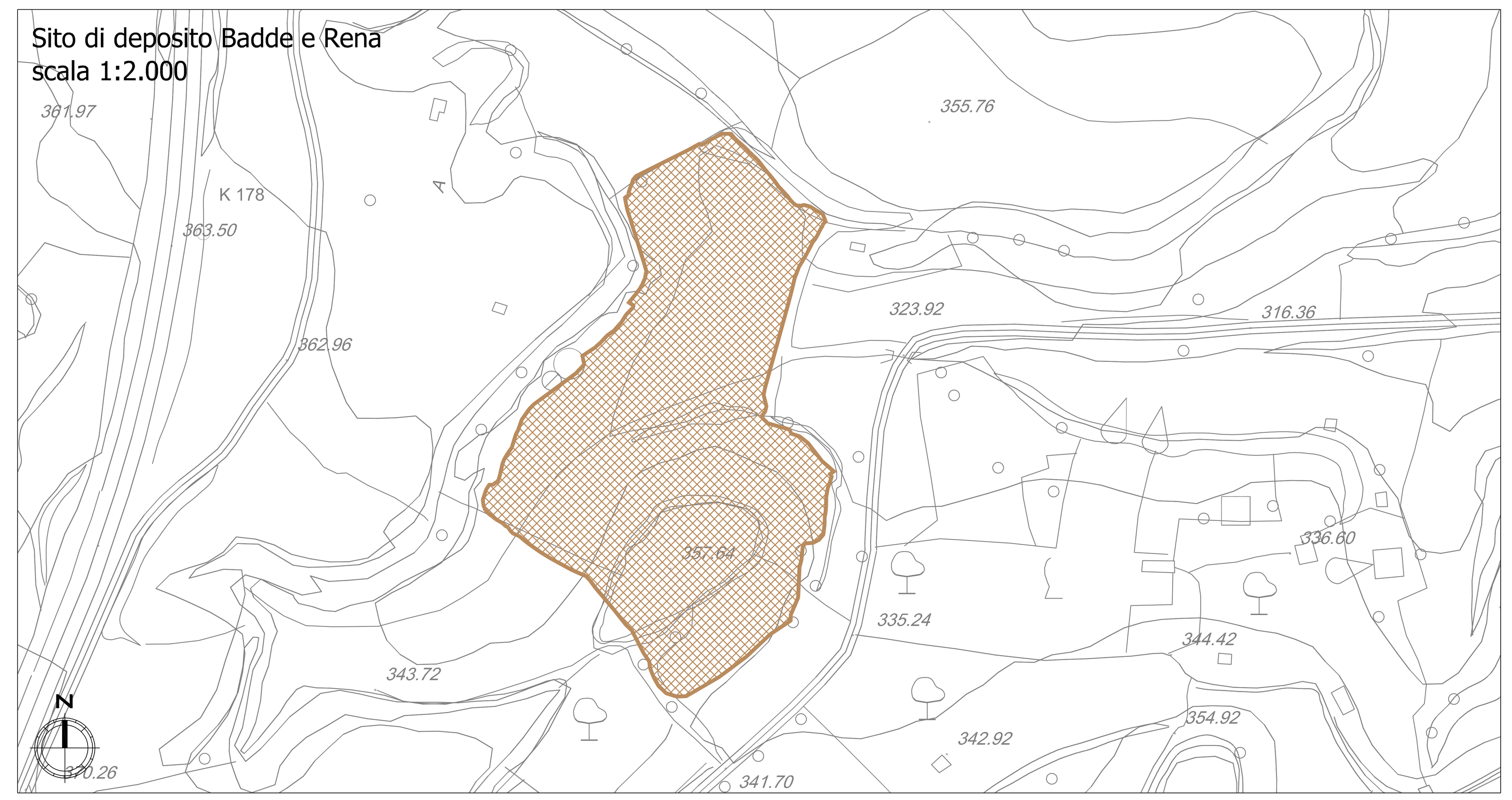

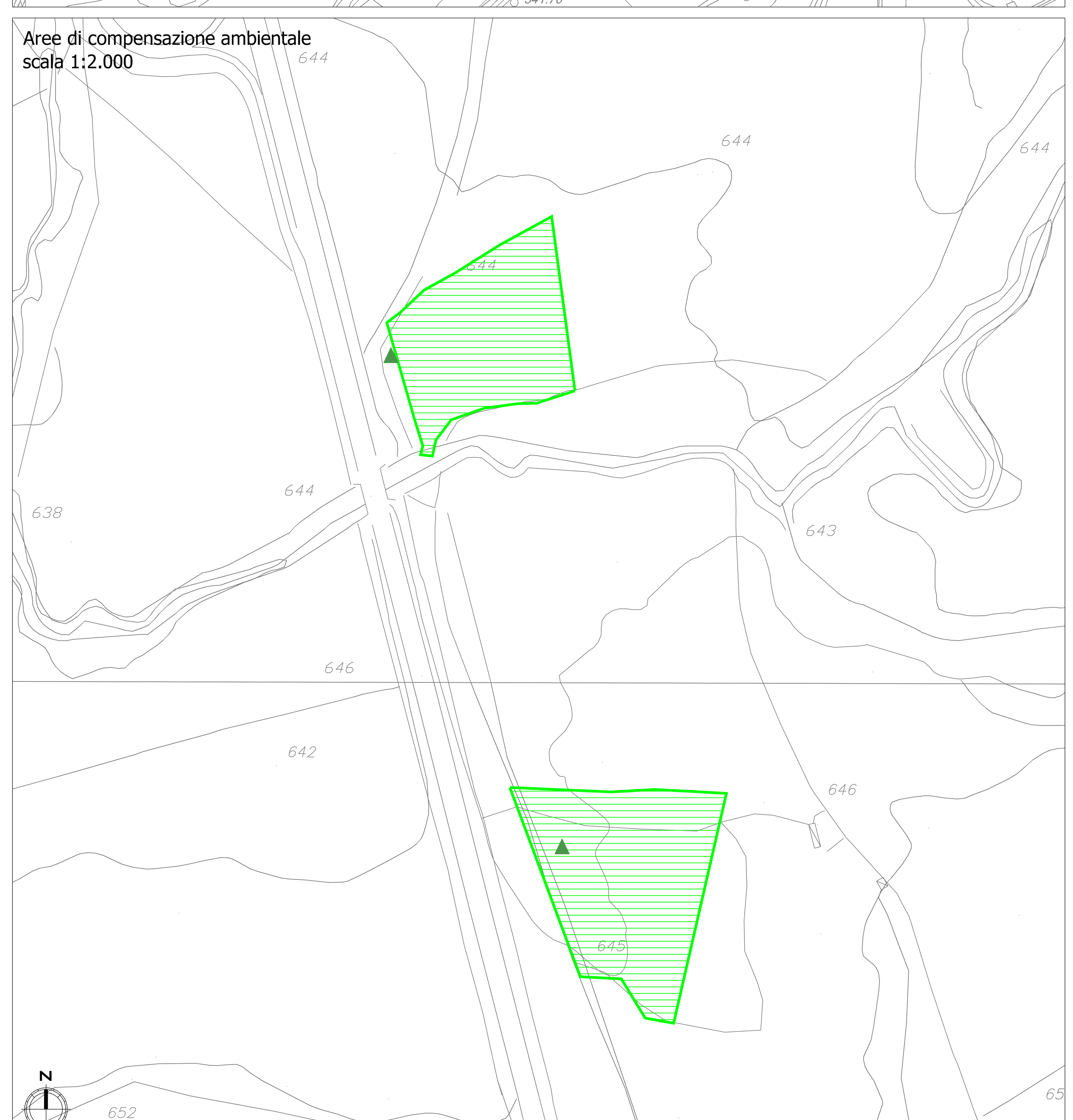

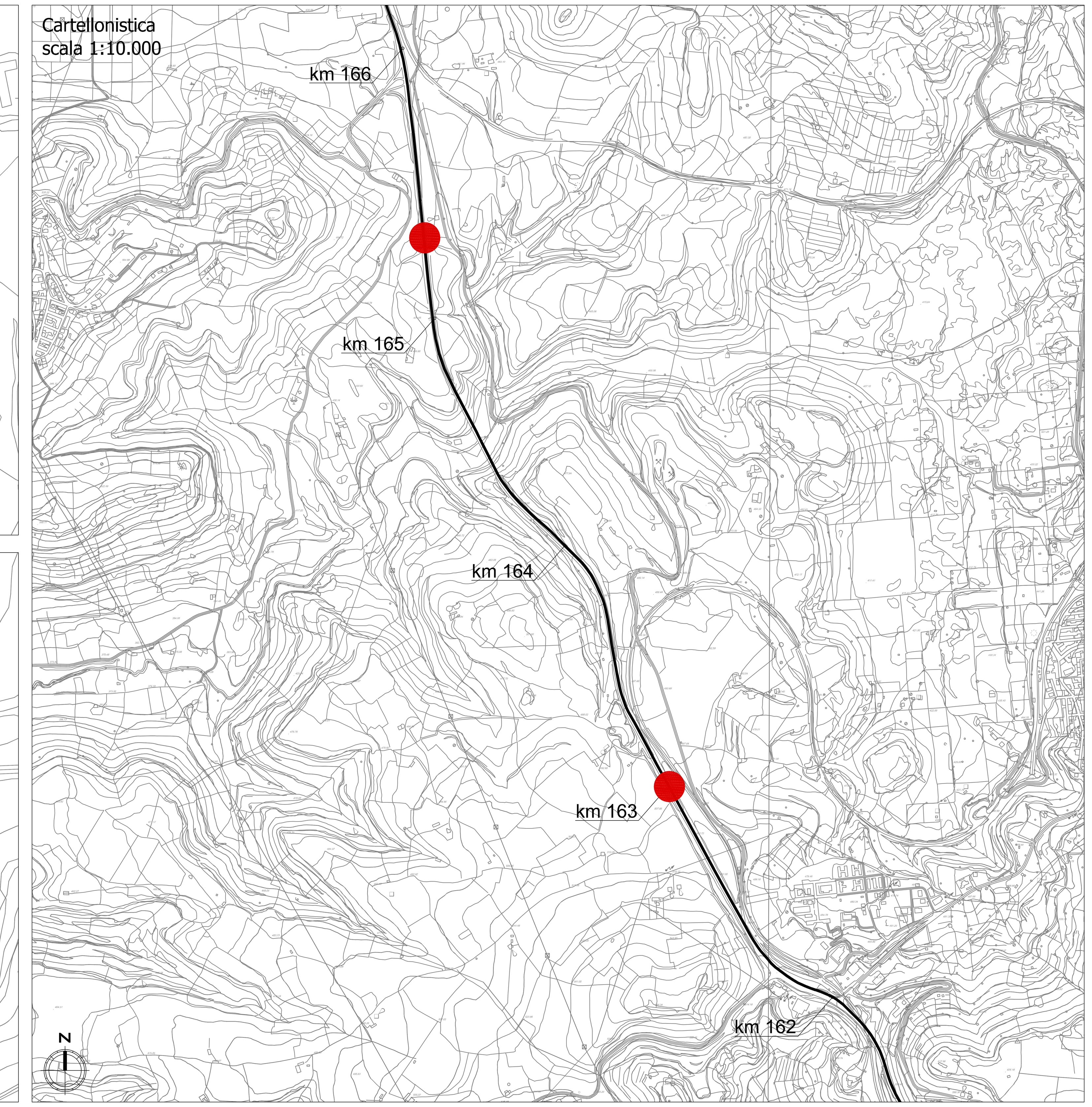

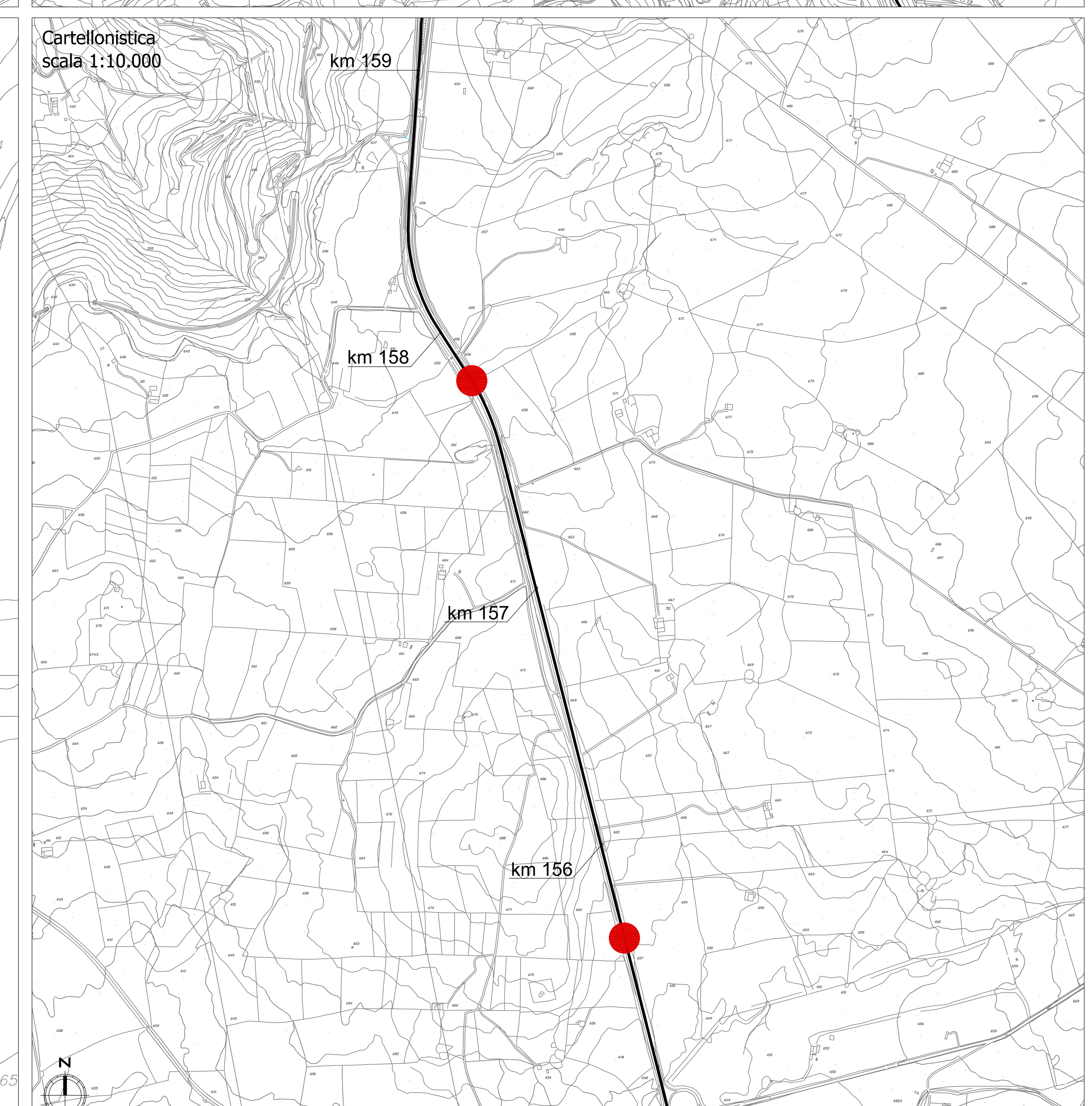

NOTE GENERALI

Keyplan

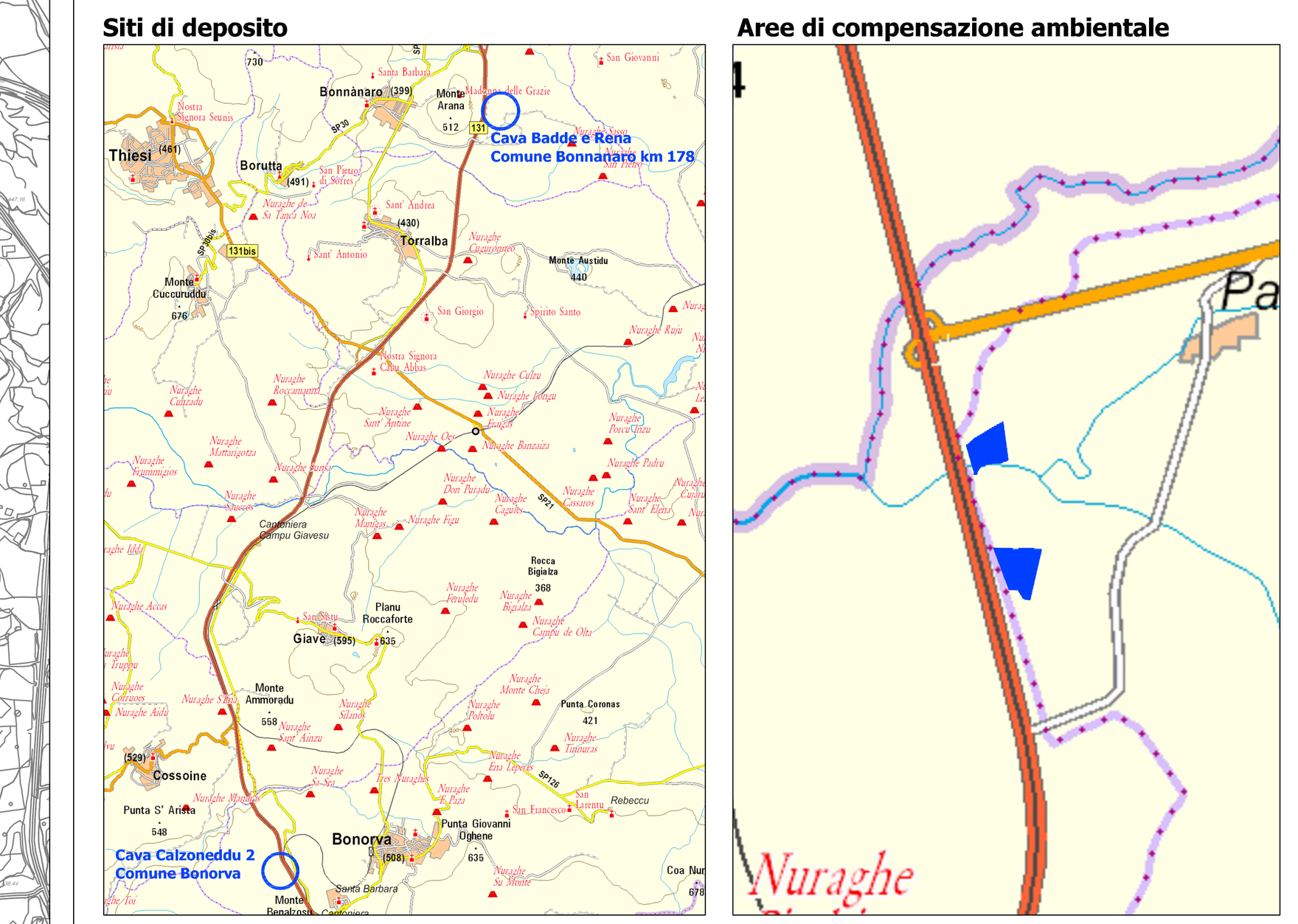

Legenda

Ottemperamento alle prescrizioni relative agli aspetti progettuali

- Cartellonistica (prescrizione: 1.1.5)

Ottemperamento alle prescrizioni relative agli aspetti ambientali e al monitoraggio ambientale

- Punti di monitoraggio (prescrizioni: 1.2.1; 1.2.3.a; 1.2.3.b; 1.3.1.b, 1.3.1.c; 1.3.1.e; 1.3.2.1; 1.3.2.1.1; 1.3.2.1.2; 1.3.2.1.3; 1.3.2.2.1; 1.3.2.2.2; 1.3.2.2.3; 1.3.2.4.1; 1.3.2.4.2; 1.3.2.4.3; 1.3.2.6; 1.3.2.6.1.c; 1.3.2.7)
  - Pedologia
  - Suolo
  - Acque superficiali
  - Habitat, vegetazione e fauna
  - Atmosfera
  - Rumore

Ottemperamento alle prescrizioni relative agli aspetti ambientali

- Componente mitigazioni e compensazioni — Aree di compensazione e potenziamento dell'habitat nei pressi dello svincolo di Bonorva sud (prescrizione: 1.2.6.c)

Ottemperamento alle prescrizioni relative alle Piano di Utilizzo ex D.M. 10 agosto 2012, n.161 e agli aspetti archeologici

- Siti di deposito (prescrizioni: 1.4.1.a; 1.4.1.b; 1.4.1.c; 1.4.3; 1.5.1.i; 1.5.2.I)

Anas SpA

Direzione Progettazione e Realizzazione Lavori

S.S. 131 di "Carlo Felice"

Adeguamento e messa in sicurezza della S.S.131
Risoluzione dei nodi critici – 1° stralcio
dal km 158+000 al km 162+700

PROGETTO ESECUTIVO | CA283

PROGETTAZIONE: ANAS–Direzione Progettazione e Realizzazione Lavori

PROGETTISTI:
Dott. Ing. Achille DEVITOFRANCESCHI — *Ordine Ing. di Roma n. 19116*
Dott. Ing. Alessandro MICHELI — *Ordine Ing. di Roma n. 19645*
IL GEOLOGO
Dott. Geol. Serena MAJETTA — *Ordine Geol. Lazio n. 928*
COORDINATORE PER LA SICUREZZA IN FASE DI PROGETTAZIONE
Geom. Fabio QUONDAM
VISTO: IL RESP. DEL PROCEDIMENTO
Dott. Ing. Salvatore FRASCA

PROTOCOLLO | DATA

TAVOLA SINOTTICA DI OTTEMPERANZA (TAV. 4/4)

CODICE PROGETTO (PROGETTO / LIV. PROG. / N. PROG.)	NOME FILE / CODICE ELAB.	REVISIONE	SCALA:
LOPLSP E 1701	T00IA00AMBPL09A / T00IA00GENPL09	A	VARIE

REV.	DESCRIZIONE	DATA	REDATTO	VERIFICATO	APPROVATO
D					
C					
B					
A	EMISSIONE				