

Spett. Ministero dell'Ambiente e della tutela del territorio  
e del mare - Direzione Generale per le valutazioni e le  
autorizzazioni ambientali

Spett. Ministero delle Infrastrutture e dei Trasporti  
Dipartimento per le Infrastrutture, i Sistemi informatici e  
Statistici - Direzione Generale per la Vigilanza sulle  
Concessionarie Autostradali

Spett. Autostrada Brescia Verona Vicenza Padova Spa

Spett. Ministero per i Beni e le Attività Culturali

Spett. Regione Veneto – Direz.Strade Autostrade Concessioni

Spett. Comune di Velo d'Astico

***Raccomandata via pec indirizzata a:***

[DGSalvanguardia.Ambientale@PEC.minambiente.it](mailto:DGSalvanguardia.Ambientale@PEC.minambiente.it)  
[svca@pec.mit.gov.it](mailto:svca@pec.mit.gov.it)  
[direzione@pec.autobspd.it](mailto:direzione@pec.autobspd.it)  
[velodastico.comune@pec.altovicentino.it](mailto:velodastico.comune@pec.altovicentino.it)  
[mbac-sr-ven@mailcert.beniculturali.it](mailto:mbac-sr-ven@mailcert.beniculturali.it)  
[mattm@pec.minambiente.it](mailto:mattm@pec.minambiente.it)  
[ctva@pec.minambiente.it](mailto:ctva@pec.minambiente.it)  
[protocollo.generale@pec.regione.veneto.it](mailto:protocollo.generale@pec.regione.veneto.it)

Velo d'Astico, li 23 ottobre 2017

Oggetto: Osservazioni in merito al Progetto Definitivo Autostrada Valdastico A31 nord – 1° lotto Piovene Rocchette – Valle dell'Astico

I sottoscritti e le loro famiglie, tutti residenti nel comune di Velo d'Astico (provincia di Vicenza) nella frazione di San Giorgio, hanno preso visione dei documenti progettuali pervenuti all'Amministrazione di Velo d'Astico e riferiti allo Studio di Impatto Ambientale del tratto Autostradale Valdastico Nord - 1° lotto, ed intendono, con la presente, esprimere le loro osservazioni.

Analizzando il tracciato che prende inizio dopo il viadotto di Piovene e va fino alla Galleria Cogollo, prendiamo atto di come l'attuale progetto definitivo abbia accolto tutte le osservazioni proposte dai cittadini di San Giorgio, formulate in occasione dell'approvazione del progetto preliminare. L'accoglimento di tali osservazioni, già peraltro condivise dall'Autorità di Bacino dei fiumi dell'Alto Adriatico e poi confermate dal CIPE, ha portato alla progettazione di un tracciato che a nostro giudizio presenta nel complesso il minor grado di criticità e impatto ambientale. Il progetto definitivo ha eliminato gli alti rilevati e aumentato il numero dei tratti in sotterraneo. E'indubbio che la collocazione dell'infrastruttura alla sinistra orografica del torrente Astico, in zona incolta e inabitata e con l'entrata in galleria prevista nella zona di Grumoventaro, possa costituire l'unica soluzione che abbia il minor impatto ambientale, sia più lontana dai centri abitati e contestualmente abbia salvaguardato la valenza storico artistico della nostra Pieve di San Giorgio risalente al XII secolo, l'edificio religioso più antico ed importante della Val d'Astico.

Per quanto riguarda il tratto autostradale oggetto di variante rispetto al progetto preliminare che interessa l'area a Sud del Monte Cengio, si ritiene condivisibile ed auspicabile la soluzione prospettata a livello di progetto definitivo. Tale soluzione è certamente preferibile rispetto alle due proposte formulate dal comune di Cogollo del Cengio e denominate "Cogollo 1" e "Cogollo 2" e oggetto di analisi nello stesso Studio di Impatto Ambientale. Le due proposte risultano certamente di maggiore



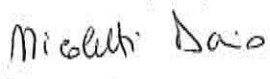

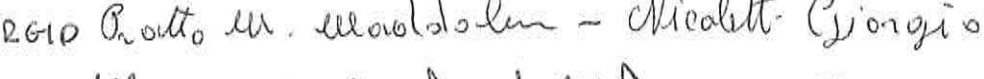


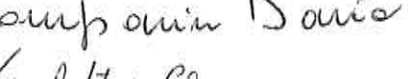
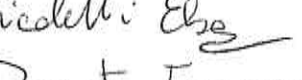
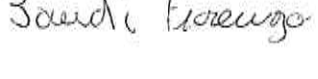
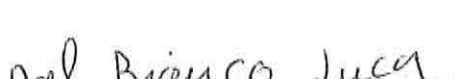
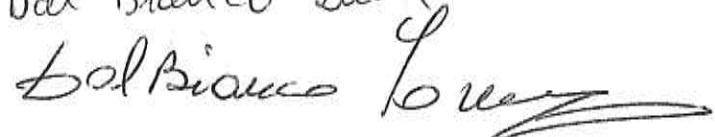
impatto dal punto di vista paesaggistico e ancora di più dal punto di vista del territorio di Velo d'Astico (vedere un tratto di autostrada in viadotto sostenuto da 12 pile, passare sopra il bacino dell'Astico ha un impatto ambientale devastante). Le due proposte formulate dal Comune di Cogollo vanno altresì ad interferire con l'ambito del torrente Astico e del pianificato Bacino di laminazione/espansione dello medesimo torrente, previsto in località Meda, e risulterebbero di maggiore impatto anche sotto il profilo dell'inquinamento acustico ed atmosferico per gli insediamenti di questo territorio.

Una delle due proposte prevede uno svincolo con una limitata funzionalità: è previsto il transito solo in uscita per chi proviene da Piovene Rocchette. Tale proposta non è adeguata alla funzione di alleggerire il traffico pesante della zona industriale e quello delle auto nei giorni festivi che continuerebbe ad intasare la S.S.350.

Nell'ambito della cantierizzazione dell'opera, poiché il nostro territorio sarà soggetto a rumori, vibrazioni e polveri per l'utilizzo della Cava "Boiadori" quale deposito temporaneo degli inerti della costruenda galleria "Cogollo", chiediamo di apportare ogni opera di mitigazione ambientale necessaria, sul lato che guarda il comune di Velo d'Astico, al fine di migliorare l'inserimento dell'opera nel contesto ambientale.

Ringraziamo per l'attenzione e, fiduciosi di un positivo accoglimento delle nostre richieste, porgiamo cordiali saluti.

#### Firme

- Nicoletti Massimo 
- Nicoletti Maurizio 
- Nicoletti Dario 
- Bonato Maria Luisa 
- ~~Nicoletti~~ ~~in~~ ~~6102610~~ ~~Pro~~ ~~otto~~ ~~in~~ ~~via~~ ~~del~~ ~~sol~~ ~~en~~ - Nicoletti Giorgio 
- Nicoletti Ruggero 
- Lanaro Bruno 
- Comparin Dario 
- Nicoletti Elsa 
- Bonato Fiorenzo 
- ~~Dal Bianco~~ ~~Luca~~
- Dal Bianco Luca 
- Dal Bianco Lorenzo 

- Greselin Daniele *Greselin Daniele*
- Greselin Gastone *Greselin Gastone*
- Greselin Federico *Greselin Federico*
- Nicoletti Diego *Nicoletti Diego*
- De Rizzo Margherita *De Rizzo Margherita*
- Castelli Agnese *Castelli Agnese*
- Toniolo Alessandro *Toniolo Alessandro*
- Rodella Sergio
- Lanaro Lucia *Lanaro Lucia*
- Lanaro Maria *Lanaro Maria*
- Nicoletti RUDI *Nicoletti Rudi*
- De Pretto Vilma *De Pretto Vilma*
- Dal Masetto Gemma *Dal Masetto Gemma*
- Marzarotto Vania *Marzarotto Vania*
- Brunello Giovanni *Brunello Giovanni*
- Brunello Valter *Brunello Valter*
- Brunello Maurizio *Brunello Maurizio*
- SBERZE ANTONIETTA *Sberze Antonietta*
- TONIOLO TERESA *Toniolo Teresa*
- FABRELLO CINZIA *Fabrello Cinzia*
- FABRELLO GIOV. DATTISTA *Fabrello Gio. Dattista*
- LORENZI ANNAIDE *Lorenzi Annaide*