






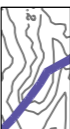


NOTE GENERALI

LEGENDA



BENI PAESAGGISTICI
Art. 142, lett b) D. Lgs. n. 42/2004 e s.m.i.

-  Territori ricoperti da foreste e da boschi e quelli sottoposti a vincolo di rimboscimento - Art. 142, lett. g)
-  Fiumi, Torrenti, Corsi d'acqua, e relative sponde per una fascia di 150 m - Art. 142, lett. c)
-  Zona di interesse Archeologico - Belfiore (Art. 142, lett. m)

Arree vincolate ai sensi del D.R. n. 1775/33

-  Vincolo idrogeologico
-  Vincolo idroforestale
-  Confine di contesto
-  Viabilità principale
-  Limiti Comunali

Tracciato di Progetto
S.S. 182 "Trasversale delle Serre" - Tronco 1° Lotta 1° Stralcio 2° completamento: superamento del colle dello Scornari

-  Tratti: all'aperto
-  Tratti in galleria



Anas SpA

Direzione Progettazione Realizzazione Lavori

S.S. 182 "TRASVERSALE DELLE SERRE"

Tronco 1° Lotta 1° Stralcio 2° completamento:
Superamento del colle dello Scornari

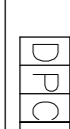
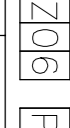

PROGETTO DI FATTIBILITA' TECNICO ECONOMICA

PROGETTISTA:
Ing. ALESSANDRO MICHELI
Ordine Ing. di Roma n. 19854
Ing. ACHILLE BERTOVANESCHI
Ordine Ing. di Roma n. 19116

IL COORDINATORE PER LA SICUREZZA IN FASE DI PROGETTAZIONE:
Geom. FABIO QUONIAM
VISTO: IL RESPONSABILE DEL PROCEDIMENTO:
Ing. GIANFRANCO VASSELLI

STUDIO PRELIMINARE AMBIENTALE
Strumenti di pianificazione e sistema vincolistico
Carta dei vincoli e delle tutele

COD. PROJ.

PROGETTO	UV PROJ. N. PROJ.	NONIE FILE	REVISIONE	SCALA
		TO01A10AMBCT06		1:10.000
D				
C				
B				
A	Emissione per ovvio procedure Digs. 50/2016			
	DATA	REDAITO	VERIFICATO	APPROVATO

