











**LEGENDA**

-  Cantiere Base (area operativa+area logistica)
-  Area di deposito e stoccaggio temporaneo
-  Accesso alle aree di cantiere
-  Viabilità principale di attraversamento
-  Viabilità esistente di servizio ai cantieri
-  Viabilità esistente
-  Pista di cantiere su sedime tracciato progetto
-  Reticolo idrografico
-  Tracciato di progetto
-  Confini comunali



**Anas Spa**

Direzione Progettazione Realizzazione Lavori

**S.S. 182 "TRASVERSALE DELLE SERRE"**  
 Tronco 1° Lotto 1° Stralcio 2° completamento:  
 Superamento del colle dello Scornari

**PROGETTO DI FATIBILITÀ TECNICO ECONOMICA**

PROGETTISTA Ing. ALESSANDRO MURZU Ing. SERENA MAZZA Ordine Ing. di Roma n. 19854 Ing. KHALE DEVIDOMENESSU Ordine Ing. di Roma n. 19116	IL GEOLOGO Giov. FABIO DONDIAM VISTO: IL RESPONSABILE DEL PROCEDIMENTO: Ing. CAMERANO VASSELLI
---	---

**STUDIO PRELIMINARE AMBIENTALE**  
 Inquadramento del progetto  
 Pianimetria viabilità di cantiere

COD. PROJ.		NOME FILE		REVISIONE		SCALA	
PROJ00706		T001A20CANP102		A		1:10.000	
UR PROJ. N. PROJ.		T001A20CANP102					
A		Emissione per avvio procedure Digs. 50/2016		DATA		REDAITO	
				14/04/2017			
				VERIFICATO		APPROVATO	