





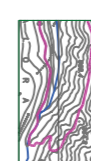





NOTE GENERALI

LEGENDA

-  Tessuto urbano continuo
-  Aree produttive
-  Aree estrattive
-  Cantieri
-  Reti stradali principali e secondarie
-  Confini Comunali
-  Confine di Contesto

Tracciato di Progetto
 S.S. 182 "Trasversale delle Serre" - Tronco 1° Stralcio 1° Stralcio 2°
 completamento: superamento del colle dello Scornari

-  Tratti all'aperto
-  Tratti in galleria



Anas Spa

Direzione Progettazione Realizzazione Lavori

S.S. 182 "TRASVERSALE DELLE SERRE"
 Tronco 1° Lotto 1° Stralcio 2° completamento:
 Superamento del colle dello Scornari

PROGETTO DI FATTIBILITA' TECNICO ECONOMICA

PROGETTISTA: Ing. ALESSANDRO MICHELI Ordine Ing. di Roma n. 19854 Ing. ACHILLE BARTOLINAVESCHI Ordine Ing. di Roma n. 19116	IL GEOLOGO: Geol. SERENA MALETTA Ordine Geol. del Lazio n. 429
IL COORDINATORE PER LA SICUREZZA IN FASE DI PROGETTAZIONE: Geom. FABIO QUADIMAR	VISTO: IL RESPONSABILE DEL PROCEDIMENTO: Ing. GIANFRANCO MASSELLI

STUDIO PRELIMINARE AMBIENTALE
 Suolo e sottosuolo

Carta dell'uso del suolo a scala di contesto – matrice antropica

COD. PROJ.	NOVE FILE	REVISIONE	SCALA:
PRODOTTO	UV PROJ. N. PROJ.		
A	T00 A32 AMB CT 04	A	1:10.000
B			
C			
D			
A	Emissione per ovvio procedure Dgs. 50/2016	DATA	REDAITO
			VERIFICATO
			APPROVATO