






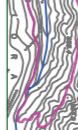


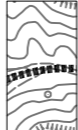


**NOTE GENERALI**

**LEGENDA**

-  Boschi di latifoglie
-  Boschi di conifere
-  Cespuglieti e arbusteti
-  Aree a vegetazione arborea e arbustiva in evoluzione
-  Aree con vegetazione rada
-  Corsi d'acqua, canali e idrovie
-  Confini comunali
-  Confini di Contesto
-  Tracciato di Progetto
-  Tratti all'aperto
-  Tratti in galleria

**Tracciato di Progetto**

S.S. 182 "Trasversale delle Serre" - Tronco 1° Stralcio 1° Stralcio 2°  
 completamento: **superamento del colle dello Scornari**



**Anas Spa**

Direzione Progettazione Realizzazione Lavori

**S.S. 182 "TRASVERSALE DELLE SERRE"**

Tronco 1° Lotto 1° Stralcio 2° completamento:  
 Superamento del colle dello Scornari

**PROGETTO DI FATTIBILITA' TECNICO ECONOMICA**

PROGETTISTA: Ing. ALESSANDRO MICHEL Ordine Ing. di Roma n. 19854 Ing. ACHILLE BERTONOVASSI Ordine Ing. di Roma n. 19116	IL GEOLOGO: Geol. SERENI MALETA Ordine Geol. del Lazio n. 429
IL COORDINATORE PER LA SICUREZZA IN FASE DI PROGETTAZIONE: Geom. FABIO QUONIAM	
VISTO: IL RESPONSABILE DEL PROCEDIMENTO: Ing. GIANFRANCO VASSELLI	

**STUDIO PRELIMINARE AMBIENTALE**

Suolo e sottosuolo

Carta dell'uso del suolo a scala di contesto – matrice naturale

COD. PROG.	NOVE FILE	REVISIONE	SCALA
PROGETTO	T00IA32AMBCT05_A.DWG	A	1:10.000
UV. PROG. N. PROG.			
00000			
00000			
00000			
00000			
A	Emisione per ovvio procedure Digs. 50/2016	DATA	REPARTO
			VERIFICATO
			APPROVATO